

Județul: DOLJ  
Municipiul: CRAIOVA  
Localitatea: CRAIOVA  
Cod SIRUTA: 69900

Secțiune plan:  
Nr. Sector cadastral:  
Nr. Cadastral imobil:  
Nr. Carte funciară:

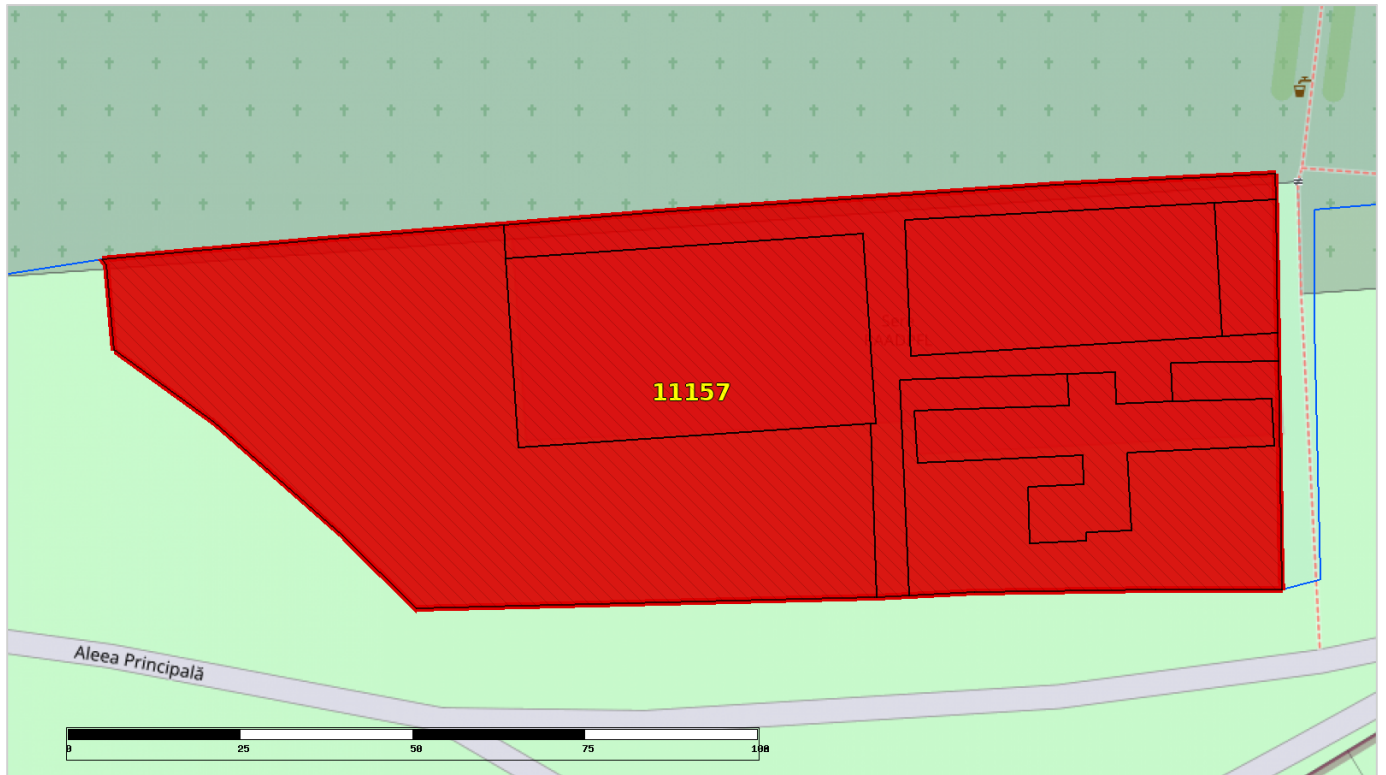
Cod zona valorică:  
Cod zona protejată:  
Cod poștal:

## Fișa spațiului verde Nr. 11157

Sera

### 1. SCHIȚA AMPLASAMENTULUI TERENULUI SPAȚIU VERDE

Scara: 1:1070



### 2. ADRESA: Str.Pinului

### 3. DATE DESPRE TERENUL SPAȚIU VERDE

Proprietar / Deținător teren spațiu verde	Tip proprietate	Mod administrare	Categorie de folosință	Reglementare urbanistică	Suprafață măsurată(mp)		Total teren (mp)	Observații
					Teren exclusiv	Teren în indiviziune		
Municipiul Craiova	domeniul public al unităților administrativ-teritoriale	administrare	Zona verde		3491,35	0,00	3491,35	
Municipiul Craiova	domeniul public al unităților administrativ-teritoriale	administrare	Zona verde		1156,40	0,00	1156,40	
Municipiul Craiova	domeniul public al unităților administrativ-teritoriale	administrare	Zona verde		165,56	0,00	165,56	
Municipiul Craiova	domeniul public al unităților administrativ-teritoriale	administrare	Construcții și curți		1436,71	0,00	1436,71	
Municipiul Craiova	domeniul public al unităților administrativ-teritoriale	administrare	Construcții și curți		888,91	0,00	888,91	
Municipiul Craiova	domeniul public al unităților administrativ-teritoriale	administrare	Construcții și curți		550,83	0,00	550,83	

Proprietar / Deținător teren spațiu verde	Tip proprietate	Mod administrare	Categorie de folosință	Reglementare urbanistică	Suprafață măsurată(mp)		Total teren (mp)	Observații
					Teren exclusiv	Teren în diviziune		
Municipiul Craiova	domeniul public al unităților administrativ-teritoriale	administrare	Drumuri, trotuare, alei acces		1014,91	0,00	1014,91	
<b>Total teren(mp)</b>					<b>8704,66</b>	<b>0,00</b>	<b>8704,66</b>	

#### 4. DATE PRIVIND CONSTRUCȚIILE EXISTENTE PE TERENUL SPAȚIU VERDE

Proprietar / Deținător construcții	Tip proprietate	Mod administrare	Nr. corp construcție	Cod grupă destinație	Suprafață construită la sol (mp)	Observații

#### 5. ECHIPAREA EDILITARĂ A TERENULUI: A C t E G T

#### 6. DATE PRIVIND VEGETAȚIA EXISTENTĂ PE TERENUL SPAȚIU VERDE

##### Arbori ocrotiți

Nr. Crt.	Nr. Unic	Specia	Localizare	Diametru (cm)	Înălțime (m)	Coronament (m)	Viabilitate	Grad întreținere	Riscuri

##### Arbori izolați

Nr. Crt.	Nr. Unic	Specia	Localizare	Diametru (cm)	Înălțime (m)	Coronament (m)	Viabilitate	Grad întreținere	Riscuri

##### Alți arbori

Nr. Crt.	Nr. Unic	Specia	Localizare	Diametru (cm)	Înălțime (m)	Coronament (m)	Viabilitate	Grad întreținere	Riscuri
1	6474	FRASIN COMUN		20	7.09	3.25	Foarte buna	Permanent	Fara riscuri
2	6485	PLATAN		18	17.25	3.15	Foarte buna	Permanent	Fara riscuri

#### 7. DOCUMENTE EMISE CU PRIVIRE LA TERENUL SPAȚIU VERDE ȘI CONSTRUCȚIILE EXISTENTE

Nr. Crt.	Titlu	Emitent	Verificator	Data emiterii	Data verificării	Observații

Județul: DOLJ  
Municipiul: CRAIOVA  
Localitatea: CRAIOVA  
Cod SIRUTA: 69900

Secțiune plan:  
Nr. Sector cadastral:  
Nr. Cadastral imobil:  
Nr. Carte funciară:

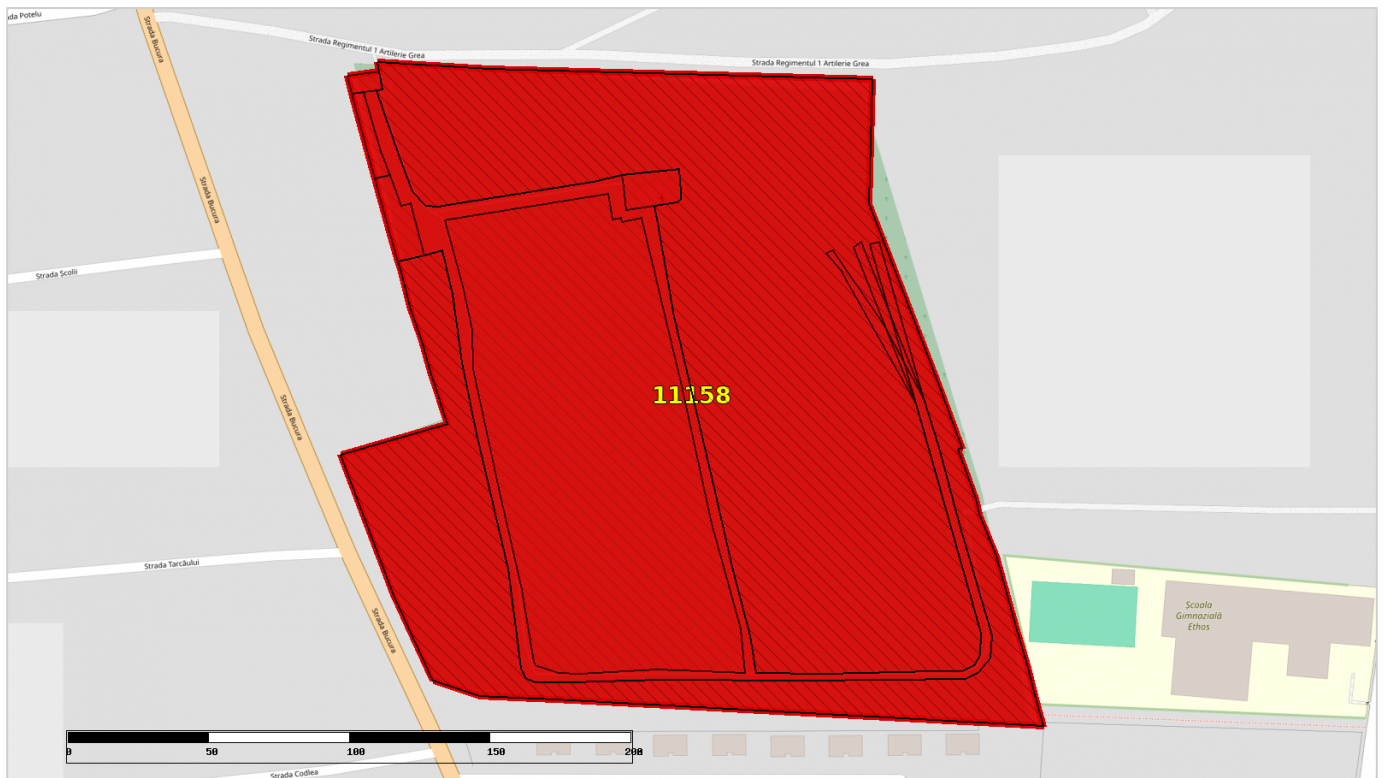
Cod zona valorică:  
Cod zona protejată:  
Cod poștal:

## Fișa spațiului verde Nr. 11158

Cimitirul Popova

### 1. SCHIȚA AMPLASAMENTULUI TERENULUI SPAȚIU VERDE

Scara: 1:2620



### 2. ADRESA: Str.Bucura

### 3. DATE DESPRE TERENUL SPAȚIU VERDE

Proprietar / Deținător teren spațiu verde	Tip proprietate	Mod administrare	Categorie de folosință	Reglementare urbanistică	Suprafață măsurată(mp)		Total teren (mp)	Observații
					Teren exclusiv	Teren în indiviziune		
Municipiul Craiova	domeniul public al unităților administrativ-teritoriale	administrare	Constructii si curti		236,19	0,00	236,19	
Municipiul Craiova	domeniul public al unităților administrativ-teritoriale	administrare	Constructii si curti		247,10	0,00	247,10	
Municipiul Craiova	domeniul public al unităților administrativ-teritoriale	administrare	Constructii si curti		69,76	0,00	69,76	
Municipiul Craiova	domeniul public al unităților administrativ-teritoriale	administrare	Zona verde		143,92	0,00	143,92	
Municipiul Craiova	domeniul public al unităților administrativ-teritoriale	administrare	Cimitire		11592,09	0,00	11592,09	
Municipiul Craiova	domeniul public al unităților administrativ-teritoriale	administrare	Cimitire		27799,25	0,00	27799,25	

Proprietar / Deținător teren spațiu verde	Tip proprietate	Mod administrare	Categorie de folosință	Reglementare urbanistică	Suprafață măsurată(mp)		Total teren (mp)	Observații
					Teren exclusiv	Teren în diviziune		
Municipiul Craiova	domeniul public al unităților administrativ-teritoriale	administrare	Cimitire		27800,04	0,00	27800,04	
Municipiul Craiova	domeniul public al unităților administrativ-teritoriale	administrare	Cimitire		27806,87	0,00	27806,87	
Municipiul Craiova	domeniul public al unităților administrativ-teritoriale	administrare	Drumuri, trotuare, alei acces		2930,47	0,00	2930,47	
<b>Total teren(mp)</b>					<b>98625,68</b>	<b>0,00</b>	<b>98625,68</b>	

#### 4. DATE PRIVIND CONSTRUCȚIILE EXISTENTE PE TERENUL SPAȚIU VERDE

Proprietar / Deținător construcții	Tip proprietate	Mod administrare	Nr. corp construcție	Cod grupă destinație	Suprafață construită la sol (mp)	Observații

5. ECHIPAREA EDILITARĂ A TERENULUI: A  C  t  E  G  T

#### 6. DATE PRIVIND VEGETAȚIA EXISTENTĂ PE TERENUL SPAȚIU VERDE

##### Arbori ocrotiți

Nr. Crt.	Nr. Unic	Specia	Localizare	Diametru (cm)	Înălțime (m)	Coronament (m)	Viabilitate	Grad întreținere	Riscuri

##### Arbori izolați

Nr. Crt.	Nr. Unic	Specia	Localizare	Diametru (cm)	Înălțime (m)	Coronament (m)	Viabilitate	Grad întreținere	Riscuri

##### Alți arbori

Nr. Crt.	Nr. Unic	Specia	Localizare	Diametru (cm)	Înălțime (m)	Coronament (m)	Viabilitate	Grad întreținere	Riscuri

#### 7. DOCUMENTE EMISE CU PRIVIRE LA TERENUL SPAȚIU VERDE ȘI CONSTRUCȚIILE EXISTENTE

Nr. Crt.	Titlu	Emitent	Verificator	Data emiterii	Data verificării	Observații

Județul: DOLJ  
Municipiul: CRAIOVA  
Localitatea: CRAIOVA  
Cod SIRUTA: 69900

Secțiune plan:  
Nr. Sector cadastral:  
Nr. Cadastral imobil:  
Nr. Carte funciară:

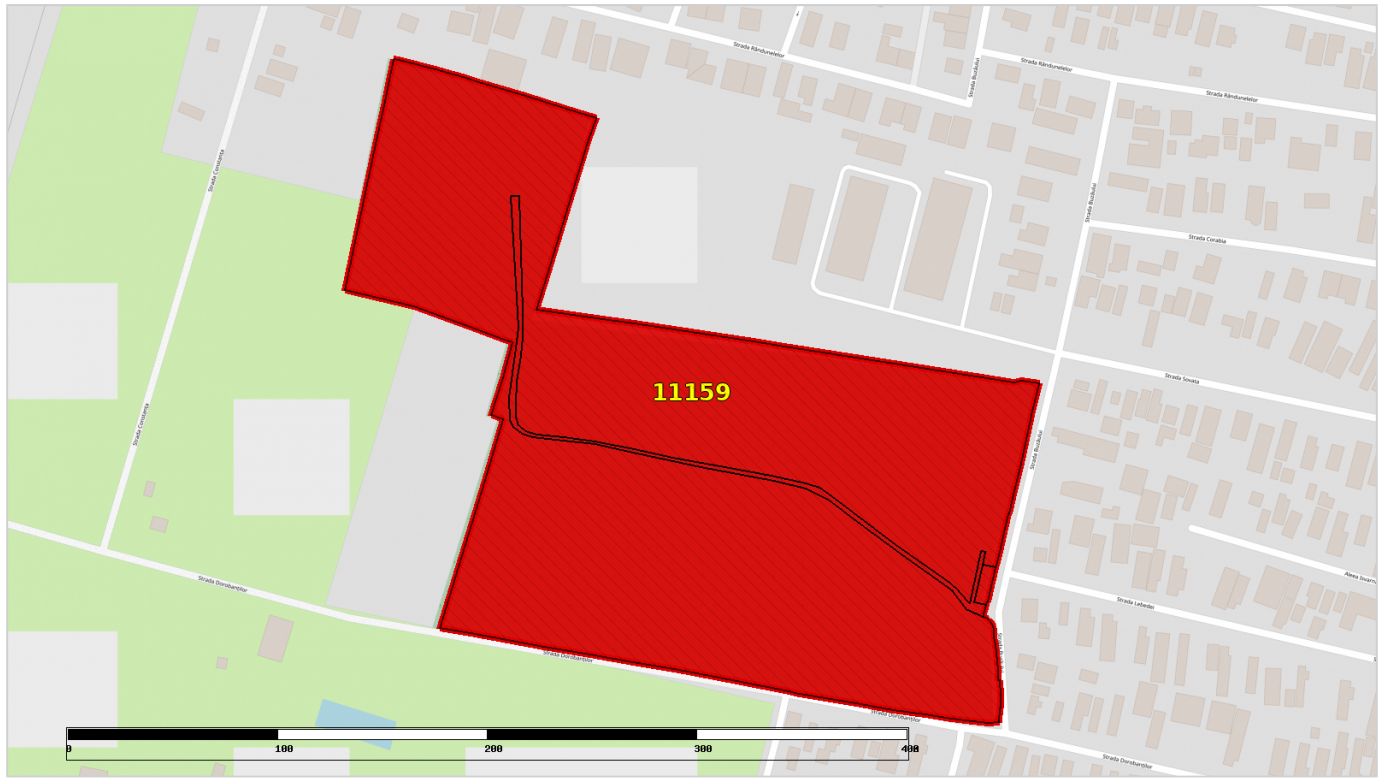
Cod zona valorică:  
Cod zona protejată:  
Cod poștal:

## Fișa spațiului verde Nr. 11159

Cimitirul Dorobantia

### 1. SCHIȚA AMPLASAMENTULUI TERENULUI SPAȚIU VERDE

Scara: 1:3520



2. ADRESA: Str.Buzaului

### 3. DATE DESPRE TERENUL SPAȚIU VERDE

Proprietar / Deținător teren spațiu verde	Tip proprietate	Mod administrare	Categorie de folosință	Reglementare urbanistică	Suprafață măsurată(mp)		Total teren (mp)	Observații
					Teren exclusiv	Teren în indiviziune		
Municipiul Craiova	domeniul public al unităților administrativ-teritoriale	administrare	Construcții si curți		112,39	0,00	112,39	
Municipiul Craiova	domeniul public al unităților administrativ-teritoriale	administrare	Cimitire		49097,59	0,00	49097,59	
Municipiul Craiova	domeniul public al unităților administrativ-teritoriale	administrare	Drumuri, trotuare, alei acces		897,16	0,00	897,16	
<b>Total teren(mp)</b>					<b>50107,14</b>	<b>0,00</b>	<b>50107,14</b>	

### 4. DATE PRIVIND CONSTRUCȚIILE EXISTENTE PE TERENUL SPAȚIU VERDE

Proprietar / Deținător construcții	Tip proprietate	Mod administrare	Nr. corp construcție	Cod grupă destinație	Suprafață construită la sol (mp)	Observații

**5. ECHIPAREA EDILITARĂ A TERENULUI: A  C  t  E  G  T** **6. DATE PRIVIND VEGETAȚIA EXISTENTĂ PE TERENUL SPAȚIU VERDE****Arbori ocrotiți**

Nr. Crt.	Nr. Unic	Specia	Localizare	Diametru (cm)	Înălțime (m)	Coronament (m)	Viabilitate	Grad întreținere	Riscuri

**Arbori izolați**

Nr. Crt.	Nr. Unic	Specia	Localizare	Diametru (cm)	Înălțime (m)	Coronament (m)	Viabilitate	Grad întreținere	Riscuri

**Alți arbori**

Nr. Crt.	Nr. Unic	Specia	Localizare	Diametru (cm)	Înălțime (m)	Coronament (m)	Viabilitate	Grad întreținere	Riscuri

**7. DOCUMENTE EMISE CU PRIVIRE LA TERENUL SPAȚIU VERDE ȘI CONSTRUCȚIILE EXISTENTE**

Nr. Crt.	Titlu	Emitent	Verificator	Data emiterii	Data verificării	Observații

Județul: DOLJ  
Municipiul: CRAIOVA  
Localitatea: CRAIOVA  
Cod SIRUTA: 69900

Secțiune plan:  
Nr. Sector cadastral:  
Nr. Cadastral imobil:  
Nr. Carte funciară:

Cod zona valorică:  
Cod zona protejată:  
Cod poștal:

## Fișa spațiului verde Nr. 11160

Cimitirul Lascar Catargiu

### 1. SCHIȚA AMPLASAMENTULUI TERENULUI SPAȚIU VERDE

Scara: 1:1970



2. ADRESA: Str.Siretului

### 3. DATE DESPRE TERENUL SPAȚIU VERDE

Proprietar / Deținător teren spațiu verde	Tip proprietate	Mod administrare	Categorie de folosință	Reglementare urbanistică	Suprafață măsurată(mp)		Total teren (mp)	Observații
					Teren exclusiv	Teren în indiviziune		
Județul Dolj	domeniul privat al statului	administrare	Constructii si curti		135,24	0,00	135,24	
Județul Dolj	domeniul privat al statului	administrare	Cimitire		15198,78	0,00	15198,78	
Județul Dolj	domeniul privat al statului	administrare	Drumuri, trotuare, alei acces		310,27	0,00	310,27	
<b>Total teren(mp)</b>					<b>15644,28</b>	<b>0,00</b>	<b>15644,28</b>	

### 4. DATE PRIVIND CONSTRUCȚIILE EXISTENTE PE TERENUL SPAȚIU VERDE

Proprietar / Deținător construcții	Tip proprietate	Mod administrare	Nr. corp construcție	Cod grupă destinație	Suprafață construită la sol (mp)	Observații

**5. ECHIPAREA EDILITARĂ A TERENULUI: A  C  t  E  G  T**

**6. DATE PRIVIND VEGETAȚIA EXISTENTĂ PE TERENUL SPAȚIU VERDE**

**Arbori ocrotiți**

Nr. Crt.	Nr. Unic	Specia	Localizare	Diametru (cm)	Înălțime (m)	Coronament (m)	Viabilitate	Grad întreținere	Riscuri

**Arbori izolați**

Nr. Crt.	Nr. Unic	Specia	Localizare	Diametru (cm)	Înălțime (m)	Coronament (m)	Viabilitate	Grad întreținere	Riscuri

**Alți arbori**

Nr. Crt.	Nr. Unic	Specia	Localizare	Diametru (cm)	Înălțime (m)	Coronament (m)	Viabilitate	Grad întreținere	Riscuri

**7. DOCUMENTE EMISE CU PRIVIRE LA TERENUL SPAȚIU VERDE ȘI CONSTRUCȚIILE EXISTENTE**

Nr. Crt.	Titlu	Emitent	Verificator	Data emiterii	Data verificării	Observații

Județul: DOLJ  
Municipiul: CRAIOVA  
Localitatea: CRAIOVA  
Cod SIRUTA: 69900

Secțiune plan:  
Nr. Sector cadastral:  
Nr. Cadastral imobil:  
Nr. Carte funciară:

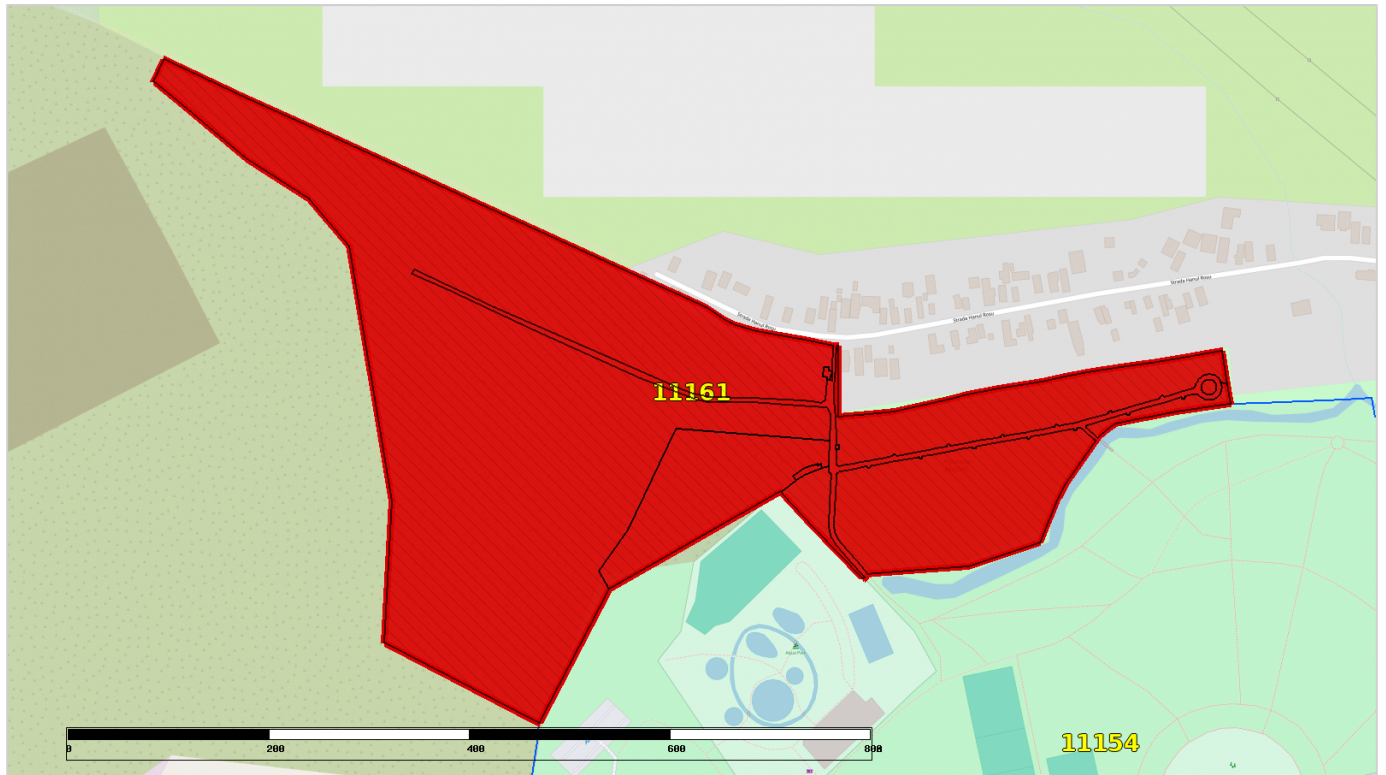
Cod zona valorică:  
Cod zona protejată:  
Cod poștal:

## Fișa spațiului verde Nr. 11161

Pepiniera

### 1. SCHIȚA AMPLASAMENTULUI TERENULUI SPAȚIU VERDE

Scara: 1:7360



2. ADRESA: Str.Hanul Rosu

### 3. DATE DESPRE TERENUL SPAȚIU VERDE

Proprietar / Deținător teren spațiu verde	Tip proprietate	Mod administrare	Categorie de folosință	Reglementare urbanistică	Suprafață măsurată(mp)		Total teren (mp)	Observații
					Teren exclusiv	Teren în indiviziune		
Municipiul Craiova	domeniul public al unităților administrativ-teritoriale	administrare	Zona verde		15605,17	0,00	15605,17	
Municipiul Craiova	domeniul public al unităților administrativ-teritoriale	administrare	Zona verde		2139,88	0,00	2139,88	
Municipiul Craiova	domeniul public al unităților administrativ-teritoriale	administrare	Zona verde		24681,51	0,00	24681,51	
Municipiul Craiova	domeniul public al unităților administrativ-teritoriale	administrare	Zona verde		1498,68	0,00	1498,68	
Municipiul Craiova	domeniul public al unităților administrativ-teritoriale	administrare	Zona verde		177,04	0,00	177,04	
Municipiul Craiova	domeniul public al unităților administrativ-teritoriale	administrare	Zona verde		16718,29	0,00	16718,29	

Proprietar / Deținător teren spațiu verde	Tip proprietate	Mod administrare	Categorie de folosință	Reglementare urbanistică	Suprafață măsurată(mp)		Total teren (mp)	Observații
					Teren exclusiv	Teren în diviziune		
Municipiul Craiova	domeniul public al unităților administrativ-teritoriale	administrare	Zona verde		147839,61	0,00	147839,61	
Municipiul Craiova	domeniul public al unităților administrativ-teritoriale	administrare	Construcții și curți		165,70	0,00	165,70	
Municipiul Craiova	domeniul public al unităților administrativ-teritoriale	administrare	Construcții și curți		12,62	0,00	12,62	
Municipiul Craiova	domeniul public al unităților administrativ-teritoriale	administrare	Construcții și curți		78,87	0,00	78,87	
Municipiul Craiova	domeniul public al unităților administrativ-teritoriale	administrare	Drumuri, trotuare, alei acces		5846,98	0,00	5846,98	
<b>Total teren(mp)</b>					<b>214764,36</b>	<b>0,00</b>	<b>214764,36</b>	

#### 4. DATE PRIVIND CONSTRUCȚIILE EXISTENTE PE TERENUL SPAȚIU VERDE

Proprietar / Deținător construcții	Tip proprietate	Mod administrare	Nr. corp construcție	Cod grupă destinație	Suprafață construită la sol (mp)	Observații

5. ECHIPAREA EDILITARĂ A TERENULUI: A  C  t  E  G  T

#### 6. DATE PRIVIND VEGETAȚIA EXISTENTĂ PE TERENUL SPAȚIU VERDE

##### Arbori ocrotiți

Nr. Crt.	Nr. Unic	Specia	Localizare	Diametru (cm)	Înălțime (m)	Coronament (m)	Viabilitate	Grad întreținere	Riscuri

##### Arbori izolați

Nr. Crt.	Nr. Unic	Specia	Localizare	Diametru (cm)	Înălțime (m)	Coronament (m)	Viabilitate	Grad întreținere	Riscuri

##### Alți arbori

Nr. Crt.	Nr. Unic	Specia	Localizare	Diametru (cm)	Înălțime (m)	Coronament (m)	Viabilitate	Grad întreținere	Riscuri

#### 7. DOCUMENTE EMISE CU PRIVIRE LA TERENUL SPAȚIU VERDE ȘI CONSTRUCȚIILE EXISTENTE

Nr. Crt.	Titlu	Emitent	Verificator	Data emiterii	Data verificării	Observații

Județul: DOLJ  
Municipiul: CRAIOVA  
Localitatea: CRAIOVA  
Cod SIRUTA: 69900

Secțiune plan:  
Nr. Sector cadastral:  
Nr. Cadastral imobil:  
Nr. Carte funciară:

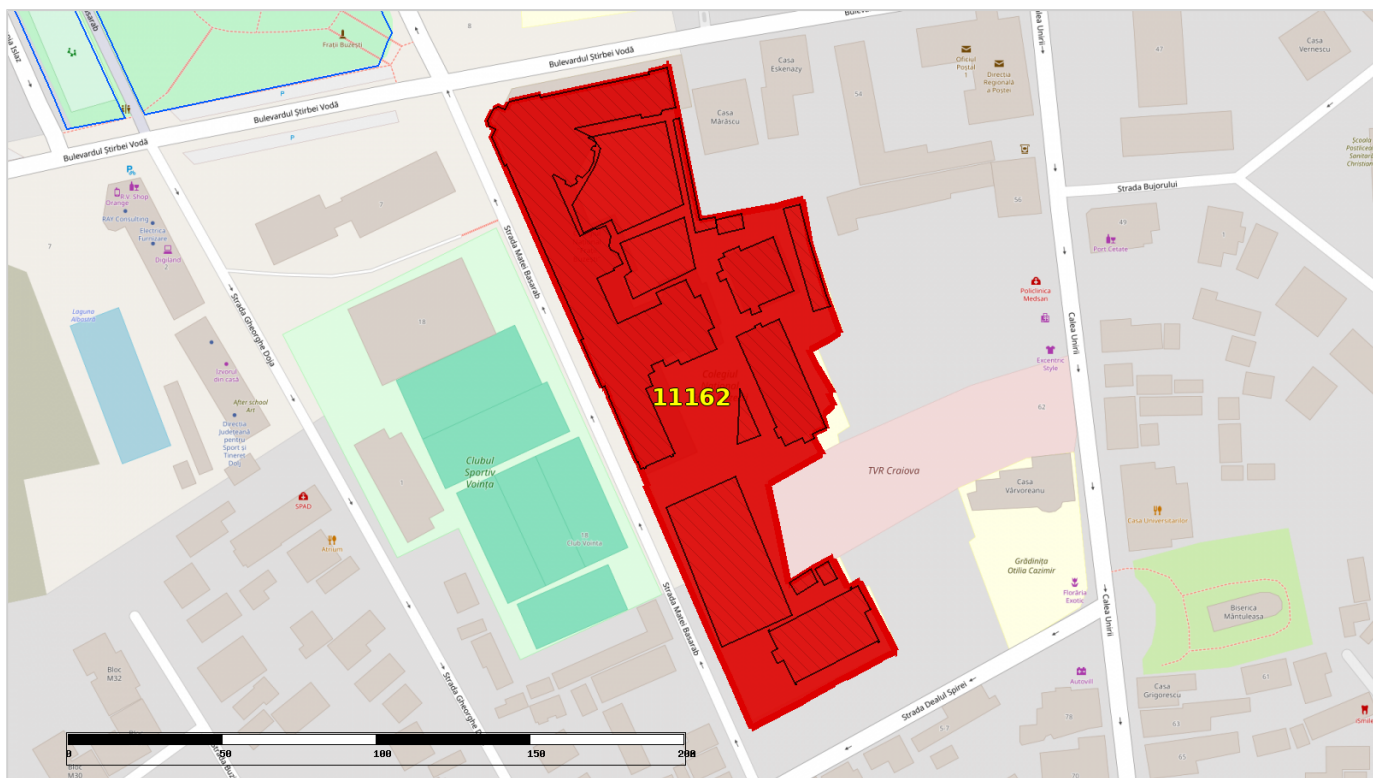
Cod zona valorică:  
Cod zona protejată:  
Cod poștal:

## Fișa spațiului verde Nr. 11162

Colegiul National Fratii Buzesti

### 1. SCHIȚA AMPLASAMENTULUI TERENULUI SPAȚIU VERDE

Scara: 1:2400



2. ADRESA: Bld.Stirbei Voda, nr.5

### 3. DATE DESPRE TERENUL SPAȚIU VERDE

Proprietar / Deținător teren spațiu verde	Tip proprietate	Mod administrare	Categorie de folosință	Reglementare urbanistică	Suprafață măsurată(mp)		Total teren (mp)	Observații
					Teren exclusiv	Teren în indiviziune		
Municipiul Craiova	Domeniul public al unităților administrativ-teritoriale	administrare	Zona verde		387,46	0,00	387,46	
Municipiul Craiova	Domeniul public al unităților administrativ-teritoriale	administrare	Zona verde		876,75	0,00	876,75	
Municipiul Craiova	Domeniul public al unităților administrativ-teritoriale	administrare	Zona verde		95,41	0,00	95,41	
Municipiul Craiova	Domeniul public al unităților administrativ-teritoriale	administrare	Zona verde		64,93	0,00	64,93	
Municipiul Craiova	Domeniul public al unităților administrativ-teritoriale	administrare	Construcții și curți		585,17	0,00	585,17	
Municipiul Craiova	Domeniul public al unităților administrativ-teritoriale	administrare	Construcții și curți		29,30	0,00	29,30	

Proprietar / Deținător teren spațiu verde	Tip proprietate	Mod administrare	Categorie de folosință	Reglementare urbanistică	Suprafață măsurată(mp)		Total teren (mp)	Observații
					Teren exclusiv	Teren în diviziune		
Municipiul Craiova	Domeniul public al unităților administrativ-teritoriale	administrare	Construcții și curți		375,95	0,00	375,95	
Municipiul Craiova	Domeniul public al unităților administrativ-teritoriale	administrare	Construcții și curți		36,29	0,00	36,29	
Municipiul Craiova	Domeniul public al unităților administrativ-teritoriale	administrare	Construcții și curți		187,18	0,00	187,18	
Municipiul Craiova	Domeniul public al unităților administrativ-teritoriale	administrare	Construcții și curți		41,40	0,00	41,40	
Municipiul Craiova	Domeniul public al unităților administrativ-teritoriale	administrare	Construcții și curți		3098,51	0,00	3098,51	
Municipiul Craiova	Domeniul public al unităților administrativ-teritoriale	administrare	Construcții și curți		598,22	0,00	598,22	
Municipiul Craiova	Domeniul public al unităților administrativ-teritoriale	administrare	Teren sport		1212,49	0,00	1212,49	
Municipiul Craiova	domeniul public al unităților administrativ-teritoriale	administrare	Drumuri, trotuare, alei acces		4723,40	0,00	4723,40	
<b>Total teren(mp)</b>					<b>12312,46</b>	<b>0,00</b>	<b>12312,46</b>	

#### 4. DATE PRIVIND CONSTRUCȚIILE EXISTENTE PE TERENUL SPAȚIU VERDE

Proprietar / Deținător construcții	Tip proprietate	Mod administrare	Nr. corp construcție	Cod grupă destinație	Suprafață construită la sol (mp)	Observații

#### 5. ECHIPAREA EDILITARĂ A TERENULUI: A C t E G T

#### 6. DATE PRIVIND VEGETAȚIA EXISTENTĂ PE TERENUL SPAȚIU VERDE

##### Arbori ocrotiți

Nr. Crt.	Nr. Unic	Specia	Localizare	Diametru (cm)	Înălțime (m)	Coronament (m)	Viabilitate	Grad întreținere	Riscuri

##### Arbori izolați

Nr. Crt.	Nr. Unic	Specia	Localizare	Diametru (cm)	Înălțime (m)	Coronament (m)	Viabilitate	Grad întreținere	Riscuri

##### Alți arbori

Nr. Crt.	Nr. Unic	Specia	Localizare	Diametru (cm)	Înălțime (m)	Coronament (m)	Viabilitate	Grad întreținere	Riscuri
1	85360	PALTIN DE MUNTE		14	8	3	BUNA	Permanent	FARA RISC
2	85361	CASTAN PORCESC		42	13	4	FOARTE BUNA	Permanent	FARA RISC
3	85362	STEJAR ROSU		26	15	6	FOARTE BUNA	Permanent	FARA RISC
4	85366	CASTAN PORCESC		42	12	4	FOARTE BUNA	Permanent	FARA RISC

Nr. Crt.	Nr. Unic	Specia	Localizare	Diametru (cm)	Înălțime (m)	Coronament (m)	Viabilitate	Grad întreținere	Riscuri
5	85369	CASTAN PORCESC		28	9	3	FOARTE BUNA	Permanent	FARA RISC
6	85372	TEI PUCIOS		40	15	8	FOARTE BUNA	Permanent	FARA RISC
7	85376	DUD ALB		48	17	9	BUNA	Permanent	RISC PRABUSIRE
8	85379	PLOP NEGRU		98	15	2	BUNA	Permanent	RISC PRABUSIRE
9	85412	PLATAN AMERICAN		10	5	2	FOARTE BUNA	Permanent	FARA RISC
10	85413	PLATAN AMERICAN		10	5	2	FOARTE BUNA	Permanent	FARA RISC
11	85415	PLATAN AMERICAN		10	8	2	FOARTE BUNA	Permanent	FARA RISC
12	85417	PLATAN AMERICAN		10	8	2	FOARTE BUNA	Permanent	FARA RISC
13	85422	PLATAN AMERICAN		10	8	2	FOARTE BUNA	Permanent	FARA RISC
14	85423	PLATAN AMERICAN		10	8	2	FOARTE BUNA	Permanent	FARA RISC
15	85424	PLATAN AMERICAN		10	8	2	FOARTE BUNA	Permanent	FARA RISC
16	85425	PLATAN AMERICAN		10	8	2	FOARTE BUNA	Permanent	FARA RISC
17	85426	PLATAN AMERICAN		10	8	2	FOARTE BUNA	Permanent	FARA RISC
18	85428	JUNIPERUS		20	8	3	FOARTE BUNA	Permanent	FARA RISC
19	85430	JUNIPERUS		22	13	2	FOARTE BUNA	Permanent	FARA RISC
20	85432	JUNIPERUS		18	13	2	FOARTE BUNA	Permanent	FARA RISC
21	85434	JUNIPERUS		18	13	2	USCAT	Permanent	RISC PRABUSIRE
22	85436	JUNIPERUS		18	13	2	FOARTE BUNA	Permanent	FARA RISC
23	85440	TEI PUCIOS		28	19	8	FOARTE BUNA	Permanent	FARA RISC
24	85442	MAR		28	14	8	BUNA	Permanent	RISC PRABUSIRE
25	85446	TEI PUCIOS		30	18	9	FOARTE BUNA	Permanent	FARA RISC
26	85448	TEI PUCIOS		30	18	9	FOARTE BUNA	Permanent	FARA RISC
27	85450	TEI ARGINTIU		30	18	9	FOARTE BUNA	Permanent	FARA RISC
28	85454	TEI ARGINTIU		30	18	9	FOARTE BUNA	Permanent	FARA RISC
29	85455	TEI ARGINTIU		30	18	9	FOARTE BUNA	Permanent	FARA RISC
30	85458	PAULOWNIA		8	7	1	FOARTE BUNA	Permanent	FARA RISC
31	85459	TEI ARGINTIU		28	19	8	FOARTE BUNA	Permanent	FARA RISC

Nr. Crt.	Nr. Unic	Specia	Localizare	Diametru (cm)	Înălțime (m)	Coronament (m)	Viabilitate	Grad întreținere	Riscuri
32	85461	ABIES ALBA		12	9	5	FOARTE BUNA	Permanent	FARA RISC
33	85464	MOJDREAN		32	19	12	BUNA	Permanent	RISC PRABUSIRE
34	85466	TEI ARGINTIU		32	19	10	FOARTE BUNA	Permanent	FARA RISC
35	85470	CERCIS OCCIDENTALIS		32	15	10	FOARTE BUNA	Permanent	FARA RISC
36	85471	PICEA ABIES		28	17	10	FOARTE BUNA	Permanent	FARA RISC
37	85473	NUC COMUN		34	18	10	FOARTE BUNA	Permanent	FARA RISC
38	85474	NUC COMUN		26	15	8	FOARTE BUNA	Permanent	FARA RISC
39	85476	NUC COMUN		18	18	3	FOARTE BUNA	Permanent	FARA RISC
40	85477	TEI ARGINTIU		28	18	5	FOARTE BUNA	Permanent	FARA RISC
41	85479	TEI ARGINTIU		34	18	5	BUNA	Permanent	RISC PRABUSIRE
42	85480	TEI ARGINTIU		38	18	8	BUNA	Permanent	RISC PRABUSIRE
43	85482	TEI ARGINTIU		22	18	4	BUNA	Permanent	RISC PRABUSIRE

## 7. DOCUMENTE EMISE CU PRIVIRE LA TERENUL SPAȚIU VERDE ȘI CONSTRUCȚIILE EXISTENTE

Nr. Crt.	Titlu	Emitent	Verificator	Data emiterii	Data verificării	Observații

Județul: DOLJ  
Municipiul: CRAIOVA  
Localitatea: CRAIOVA  
Cod SIRUTA: 69900

Secțiune plan:  
Nr. Sector cadastral:  
Nr. Cadastral imobil:  
Nr. Carte funciară:

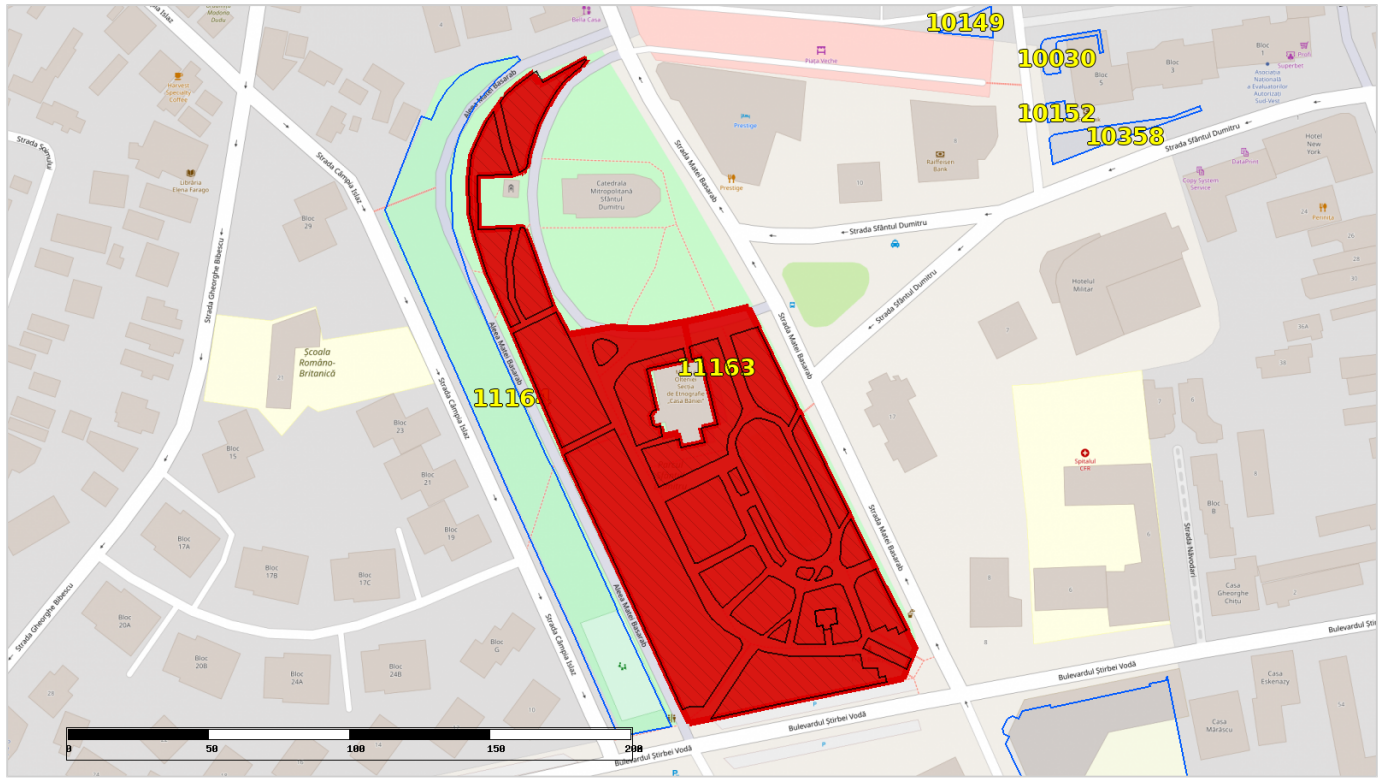
Cod zona valorică:  
Cod zona protejată:  
Cod poștal:

## Fișa spațiului verde Nr. 11163

Parcul Sfântul Dumitru-Gradina Baniei

### 1. SCHIȚA AMPLASAMENTULUI TERENULUI SPAȚIU VERDE

Scara: 1:2620



2. ADRESA: Str.Matei Basarab

### 3. DATE DESPRE TERENUL SPAȚIU VERDE

Proprietar / Deținător teren spațiu verde	Tip proprietate	Mod administrare	Categorie de folosință	Reglementare urbanistică	Suprafață măsurată(mp)		Total teren (mp)	Observații
					Teren exclusiv	Teren în indiviziune		
Municipiul Craiova	Domeniul public al unităților administrativ-teritoriale	direct	Zona verde		79,64	0,00	79,64	
Municipiul Craiova	Domeniul public al unităților administrativ-teritoriale	direct	Zona verde		881,77	0,00	881,77	
Municipiul Craiova	Domeniul public al unităților administrativ-teritoriale	direct	Zona verde		266,35	0,00	266,35	
Municipiul Craiova	Domeniul public al unităților administrativ-teritoriale	direct	Zona verde		282,53	0,00	282,53	
Municipiul Craiova	Domeniul public al unităților administrativ-teritoriale	direct	Zona verde		515,31	0,00	515,31	
Municipiul Craiova	Domeniul public al unităților administrativ-teritoriale	direct	Zona verde		781,27	0,00	781,27	

Proprietar / Deținător teren spațiu verde	Tip proprietate	Mod administrare	Categorie de folosință	Reglementare urbanistică	Suprafață măsurată(mp)		Total teren (mp)	Observații
					Teren exclusiv	Teren în diviziune		
Municipiul Craiova	Domeniul public al unităților administrativ-teritoriale	direct	Zona verde		2170,83	0,00	2170,83	
Municipiul Craiova	Domeniul public al unităților administrativ-teritoriale	direct	Zona verde		33,76	0,00	33,76	
Municipiul Craiova	Domeniul public al unităților administrativ-teritoriale	direct	Zona verde		29,54	0,00	29,54	
Municipiul Craiova	Domeniul public al unităților administrativ-teritoriale	direct	Zona verde		206,38	0,00	206,38	
Municipiul Craiova	Domeniul public al unităților administrativ-teritoriale	direct	Zona verde		323,02	0,00	323,02	
Municipiul Craiova	Domeniul public al unităților administrativ-teritoriale	direct	Zona verde		22,73	0,00	22,73	
Municipiul Craiova	Domeniul public al unităților administrativ-teritoriale	direct	Zona verde		17,61	0,00	17,61	
Municipiul Craiova	Domeniul public al unităților administrativ-teritoriale	direct	Zona verde		111,61	0,00	111,61	
Municipiul Craiova	Domeniul public al unităților administrativ-teritoriale	direct	Zona verde		219,16	0,00	219,16	
Municipiul Craiova	Domeniul public al unităților administrativ-teritoriale	direct	Zona verde		621,11	0,00	621,11	
Municipiul Craiova	Domeniul public al unităților administrativ-teritoriale	direct	Zona verde		394,78	0,00	394,78	
Municipiul Craiova	Domeniul public al unităților administrativ-teritoriale	direct	Zona verde		485,60	0,00	485,60	
Municipiul Craiova	Domeniul public al unităților administrativ-teritoriale	direct	Zona verde		808,40	0,00	808,40	
Municipiul Craiova	Domeniul public al unităților administrativ-teritoriale	direct	Zona verde		387,84	0,00	387,84	
Municipiul Craiova	Domeniul public al unităților administrativ-teritoriale	direct	Zona verde		58,77	0,00	58,77	
Municipiul Craiova	Domeniul public al unităților administrativ-teritoriale	direct	Zona verde		348,41	0,00	348,41	
Municipiul Craiova	Domeniul public al unităților administrativ-teritoriale	direct	Zona verde		260,04	0,00	260,04	
Municipiul Craiova	Domeniul public al unităților administrativ-teritoriale	direct	Construcții si curți		46,26	0,00	46,26	
Municipiul Craiova	Domeniul public al unităților administrativ-teritoriale	direct	Statui		68,49	0,00	68,49	
Municipiul Craiova	domeniul public al unităților administrativ-teritoriale	direct	Drumuri, trotuare, alei acces		3420,62	0,00	3420,62	
<b>Total teren(mp)</b>					<b>12841,82</b>	<b>0,00</b>	<b>12841,82</b>	

#### 4. DATE PRIVIND CONSTRUCȚIILE EXISTENTE PE TERENUL SPAȚIU VERDE

Proprietar / Deținător construcții	Tip proprietate	Mod administrare	Nr. corp construcție	Cod grupă destinație	Suprafață construită la sol (mp)	Observații

**5. ECHIPAREA EDILITARĂ A TERENULUI: A  C  t  E  G  T** **6. DATE PRIVIND VEGETAȚIA EXISTENTĂ PE TERENUL SPAȚIU VERDE****Arbori ocrotiți**

Nr. Crt.	Nr. Unic	Specia	Localizare	Diametru (cm)	Înălțime (m)	Coronament (m)	Viabilitate	Grad întreținere	Riscuri

**Arbori izolați**

Nr. Crt.	Nr. Unic	Specia	Localizare	Diametru (cm)	Înălțime (m)	Coronament (m)	Viabilitate	Grad întreținere	Riscuri

**Alți arbori**

Nr. Crt.	Nr. Unic	Specia	Localizare	Diametru (cm)	Înălțime (m)	Coronament (m)	Viabilitate	Grad întreținere	Riscuri
1	81115	CIRES JAPONEZ		4	2	1		Permanent	Fără riscuri
2	81116	CIRES JAPONEZ		4	2	1		Permanent	Fără riscuri
3	81117	CIRES JAPONEZ		4	2	1	FOARTE BUNA	Permanent	FARA RISC
4	81118	CIRES JAPONEZ		4	2	1	FOARTE BUNA	Permanent	FARA RISC
5	81119	CIRES JAPONEZ		4	2	1	FOARTE BUNA	Permanent	FARA RISC
6	81120	CIRES JAPONEZ		4	2	1	FOARTE BUNA	Permanent	FARA RISC
7	81121	CIRES JAPONEZ		4	2	1	FOARTE BUNA	Permanent	FARA RISC
8	81122	CIRES JAPONEZ		4	2	1	FOARTE BUNA	Permanent	FARA RISC
9	81123	CIRES JAPONEZ		4	2	1	FOARTE BUNA	Permanent	FARA RISC
10	81124	CIRES JAPONEZ		4	2	1	FOARTE BUNA	Permanent	FARA RISC
11	81125	CIRES JAPONEZ		4	2	1	FOARTE BUNA	Permanent	FARA RISC
12	81126	CIRES JAPONEZ		4	2	1	FOARTE BUNA	Permanent	FARA RISC
13	81127	CIRES JAPONEZ		4	2	1	FOARTE BUNA	Permanent	FARA RISC
14	81128	CIRES JAPONEZ		4	2	1	FOARTE BUNA	Permanent	FARA RISC
15	81129	CIRES JAPONEZ		4	2	1	FOARTE BUNA	Permanent	FARA RISC
16	81130	CIRES JAPONEZ		4	2	1	FOARTE BUNA	Permanent	FARA RISC
17	81131	CIRES JAPONEZ		4	2	1	FOARTE BUNA	Permanent	FARA RISC
18	81132	CIRES JAPONEZ		4	2	1	FOARTE BUNA	Permanent	FARA RISC
19	81133	CIRES JAPONEZ		4	2	1	FOARTE BUNA	Permanent	FARA RISC
20	81134	CIRES JAPONEZ		4	2	1	FOARTE BUNA	Permanent	FARA RISC

<b>Nr. Crt.</b>	<b>Nr. Unic</b>	<b>Specia</b>	<b>Localizare</b>	<b>Diametru (cm)</b>	<b>Înălțime (m)</b>	<b>Coronament (m)</b>	<b>Viabilitate</b>	<b>Grad întreținere</b>	<b>Riscuri</b>
21	81135	CIRES JAPONEZ		4	2	1	FOARTE BUNA	Permanent	FARA RISC
22	81136	CIRES JAPONEZ		4	2	1	FOARTE BUNA	Permanent	FARA RISC
23	81137	CIRES JAPONEZ		4	2	1	FOARTE BUNA	Permanent	FARA RISC
24	81139	CIRES JAPONEZ		4	2	1	FOARTE BUNA	Permanent	FARA RISC
25	81140	CIRES JAPONEZ		4	2	1	FOARTE BUNA	Permanent	FARA RISC
26	81141	CIRES JAPONEZ		4	2	1	FOARTE BUNA	Permanent	FARA RISC
27	81143	CIRES JAPONEZ		4	2	1	FOARTE BUNA	Permanent	FARA RISC
28	81144	CIRES JAPONEZ		4	2	1	FOARTE BUNA	Permanent	FARA RISC
29	81145	CIRES JAPONEZ		4	2	1	FOARTE BUNA	Permanent	FARA RISC
30	81146	CIRES JAPONEZ		4	2	1	FOARTE BUNA	Permanent	FARA RISC
31	81147	CIRES JAPONEZ		4	2	1	FOARTE BUNA	Permanent	FARA RISC
32	81148	CIRES JAPONEZ		4	2	1	FOARTE BUNA	Permanent	FARA RISC
33	81151	CIRES JAPONEZ		4	2	1	FOARTE BUNA	Permanent	FARA RISC
34	81152	CIRES JAPONEZ		4	2	1	FOARTE BUNA	Permanent	FARA RISC
35	81153	CIRES JAPONEZ		4	2	1	FOARTE BUNA	Permanent	FARA RISC
36	81154	CIRES JAPONEZ		4	2	1	FOARTE BUNA	Permanent	FARA RISC
37	81155	CIRES JAPONEZ		4	2	1	FOARTE BUNA	Permanent	FARA RISC
38	81156	CIRES JAPONEZ		4	2	1	FOARTE BUNA	Permanent	FARA RISC
39	81158	CIRES JAPONEZ		4	2	1	FOARTE BUNA	Permanent	FARA RISC
40	81159	CIRES JAPONEZ		4	2	1	FOARTE BUNA	Permanent	FARA RISC
41	81160	CIRES JAPONEZ		4	2	1	FOARTE BUNA	Permanent	FARA RISC
42	81161	CIRES JAPONEZ		4	2	1	FOARTE BUNA	Permanent	FARA RISC
43	81162	CIRES JAPONEZ		4	2	1	FOARTE BUNA	Permanent	FARA RISC
44	81163	CIRES JAPONEZ		4	2	1	FOARTE BUNA	Permanent	FARA RISC
45	81164	CIRES JAPONEZ		4	2	1	FOARTE BUNA	Permanent	FARA RISC
46	81165	CIRES JAPONEZ		4	2	1	FOARTE BUNA	Permanent	FARA RISC
47	81166	CIRES JAPONEZ		4	2	1	FOARTE BUNA	Permanent	FARA RISC

<b>Nr. Crt.</b>	<b>Nr. Unic</b>	<b>Specia</b>	<b>Localizare</b>	<b>Diametru (cm)</b>	<b>Înălțime (m)</b>	<b>Coronament (m)</b>	<b>Viabilitate</b>	<b>Grad întreținere</b>	<b>Riscuri</b>
48	81168	CIRES JAPONEZ		4	2	1	FOARTE BUNA	Permanent	FARA RISC
49	81169	CIRES JAPONEZ		4	2	1	FOARTE BUNA	Permanent	FARA RISC
50	81170	CIRES JAPONEZ		4	2	1	FOARTE BUNA	Permanent	FARA RISC
51	81171	CIRES JAPONEZ		4	2	1	FOARTE BUNA	Permanent	FARA RISC
52	81172	CIRES JAPONEZ		4	2	1	FOARTE BUNA	Permanent	FARA RISC
53	81173	CIRES JAPONEZ		4	2	1	FOARTE BUNA	Permanent	FARA RISC
54	81174	CIRES JAPONEZ		4	2	1	FOARTE BUNA	Permanent	FARA RISC
55	81176	CIRES JAPONEZ		4	2	1	FOARTE BUNA	Permanent	FARA RISC
56	81177	CIRES JAPONEZ		4	2	1	FOARTE BUNA	Permanent	FARA RISC
57	81178	CIRES JAPONEZ		4	2	1	FOARTE BUNA	Permanent	FARA RISC
58	81179	CIRES JAPONEZ		4	2	1	FOARTE BUNA	Permanent	FARA RISC
59	81181	CIRES JAPONEZ		4	2	1	FOARTE BUNA	Permanent	FARA RISC
60	81182	CIRES JAPONEZ		4	2	1	FOARTE BUNA	Permanent	FARA RISC
61	81183	CIRES JAPONEZ		4	2	1	FOARTE BUNA	Permanent	FARA RISC
62	81185	CIRES JAPONEZ		4	2	1	FOARTE BUNA	Permanent	FARA RISC
63	81186	CIRES JAPONEZ		4	2	1	FOARTE BUNA	Permanent	FARA RISC
64	81187	CIRES JAPONEZ		4	2	1	FOARTE BUNA	Permanent	FARA RISC
65	81188	CIRES JAPONEZ		4	2	1	FOARTE BUNA	Permanent	FARA RISC
66	81189	CIRES JAPONEZ		4	2	1	FOARTE BUNA	Permanent	FARA RISC
67	81190	CIRES JAPONEZ		4	2	1	FOARTE BUNA	Permanent	FARA RISC
68	81191	CIRES JAPONEZ		4	2	1	FOARTE BUNA	Permanent	FARA RISC
69	81192	CIRES JAPONEZ		4	2	1	FOARTE BUNA	Permanent	FARA RISC
70	81193	CIRES JAPONEZ		4	2	1	FOARTE BUNA	Permanent	FARA RISC
71	81194	CIRES JAPONEZ		4	2	1	FOARTE BUNA	Permanent	FARA RISC
72	81195	CIRES JAPONEZ		4	2	1	FOARTE BUNA	Permanent	FARA RISC
73	81197	CIRES JAPONEZ		4	2	1	FOARTE BUNA	Permanent	FARA RISC
74	81198	CIRES JAPONEZ		4	2	1	FOARTE BUNA	Permanent	FARA RISC

Nr. Crt.	Nr. Unic	Specia	Localizare	Diametru (cm)	Înălțime (m)	Coronament (m)	Viabilitate	Grad întreținere	Riscuri
75	81199	CIRES JAPONEZ		4	2	1	FOARTE BUNA	Permanent	FARA RISC
76	81200	CIRES JAPONEZ		4	2	1	FOARTE BUNA	Permanent	FARA RISC
77	81203	MAGNOLIA GRANDIFLORA		4	2	1	FOARTE BUNA	Permanent	FARA RISC
78	81205	MAGNOLIA GRANDIFLORA		4	2	1	FOARTE BUNA	Permanent	FARA RISC
79	81206	MAGNOLIA GRANDIFLORA		4	2	1	FOARTE BUNA	Permanent	FARA RISC
80	81207	MAGNOLIA GRANDIFLORA		4	2	1	FOARTE BUNA	Permanent	FARA RISC
81	81208	MAGNOLIA GRANDIFLORA		4	2	1	FOARTE BUNA	Permanent	FARA RISC
82	81209	MAGNOLIA GRANDIFLORA		4	2	1	FOARTE BUNA	Permanent	FARA RISC
83	81210	MAGNOLIA GRANDIFLORA		4	2	1	FOARTE BUNA	Permanent	FARA RISC
84	81211	MAGNOLIA GRANDIFLORA		4	2	1	FOARTE BUNA	Permanent	FARA RISC
85	81213	MAGNOLIA GRANDIFLORA		4	2	1	FOARTE BUNA	Permanent	FARA RISC
86	81228	CUPRESSUS SEMPERVIRENS		6	5	0.5	FOARTE BUNA	Permanent	FARA RISC
87	81229	CUPRESSUS SEMPERVIRENS		6	5	0.5	FOARTE BUNA	Permanent	FARA RISC
88	81230	CUPRESSUS SEMPERVIRENS		6	5	0.5	FOARTE BUNA	Permanent	FARA RISC
89	81231	CUPRESSUS SEMPERVIRENS		6	5	0.5	FOARTE BUNA	Permanent	FARA RISC
90	81232	CUPRESSUS SEMPERVIRENS		6	5	0.5	FOARTE BUNA	Permanent	FARA RISC
91	81233	CUPRESSUS SEMPERVIRENS		6	5	0.5	FOARTE BUNA	Permanent	FARA RISC
92	81234	CUPRESSUS SEMPERVIRENS		6	5	0.5	FOARTE BUNA	Permanent	FARA RISC
93	81235	CUPRESSUS SEMPERVIRENS		6	5	0.5	FOARTE BUNA	Permanent	FARA RISC
94	81236	CUPRESSUS SEMPERVIRENS		6	5	0.5	FOARTE BUNA	Permanent	FARA RISC
95	81237	CUPRESSUS SEMPERVIRENS		6	5	0.5	FOARTE BUNA	Permanent	FARA RISC
96	81238	CUPRESSUS SEMPERVIRENS		6	5	0.5	FOARTE BUNA	Permanent	FARA RISC
97	81239	CUPRESSUS SEMPERVIRENS		6	5	0.5	FOARTE BUNA	Permanent	FARA RISC
98	81240	CUPRESSUS SEMPERVIRENS		6	5	0.5	FOARTE BUNA	Permanent	FARA RISC
99	81241	CUPRESSUS SEMPERVIRENS		6	5	0.5	FOARTE BUNA	Permanent	FARA RISC
100	81242	CUPRESSUS SEMPERVIRENS		6	5	0.5	FOARTE BUNA	Permanent	FARA RISC
101	81243	CUPRESSUS SEMPERVIRENS		6	5	0.5	FOARTE BUNA	Permanent	FARA RISC

Nr. Crt.	Nr. Unic	Specia	Localizare	Diametru (cm)	Înălțime (m)	Coronament (m)	Viabilitate	Grad întreținere	Riscuri
102	81244	CUPRESSUS SEMPERVIRENS		6	5	0.5	FOARTE BUNA	Permanent	FARA RISC
103	81245	CUPRESSUS SEMPERVIRENS		6	5	0.5	FOARTE BUNA	Permanent	FARA RISC
104	81246	CUPRESSUS SEMPERVIRENS		6	5	0.5	FOARTE BUNA	Permanent	FARA RISC
105	81247	CUPRESSUS SEMPERVIRENS		6	5	0.5	FOARTE BUNA	Permanent	FARA RISC
106	81248	CUPRESSUS SEMPERVIRENS		6	5	0.5	FOARTE BUNA	Permanent	FARA RISC
107	81249	CUPRESSUS SEMPERVIRENS		6	5	0.5	FOARTE BUNA	Permanent	FARA RISC
108	81250	CUPRESSUS SEMPERVIRENS		6	5	0.5	FOARTE BUNA	Permanent	FARA RISC
109	81251	CUPRESSUS SEMPERVIRENS		6	5	0.5	FOARTE BUNA	Permanent	FARA RISC
110	81252	CUPRESSUS SEMPERVIRENS		6	5	0.5	FOARTE BUNA	Permanent	FARA RISC
111	81253	CUPRESSUS SEMPERVIRENS		6	5	0.5	FOARTE BUNA	Permanent	FARA RISC
112	81254	CUPRESSUS SEMPERVIRENS		6	5	0.5	FOARTE BUNA	Permanent	FARA RISC
113	81255	CUPRESSUS SEMPERVIRENS		6	5	0.5	FOARTE BUNA	Permanent	FARA RISC
114	81256	CUPRESSUS SEMPERVIRENS		6	5	0.5	FOARTE BUNA	Permanent	FARA RISC
115	81257	CUPRESSUS SEMPERVIRENS		6	5	0.5	FOARTE BUNA	Permanent	FARA RISC
116	81258	CUPRESSUS SEMPERVIRENS		6	5	0.5	FOARTE BUNA	Permanent	FARA RISC
117	81259	CUPRESSUS SEMPERVIRENS		6	5	0.5	FOARTE BUNA	Permanent	FARA RISC
118	81260	CUPRESSUS SEMPERVIRENS		6	5	0.5	FOARTE BUNA	Permanent	FARA RISC
119	81261	CUPRESSUS SEMPERVIRENS		6	5	0.5	FOARTE BUNA	Permanent	FARA RISC
120	81263	CUPRESSUS SEMPERVIRENS		6	5	0.5	FOARTE BUNA	Permanent	FARA RISC
121	81264	CUPRESSUS SEMPERVIRENS		6	5	0.5	FOARTE BUNA	Permanent	FARA RISC
122	81265	CUPRESSUS SEMPERVIRENS		6	5	0.5	FOARTE BUNA	Permanent	FARA RISC
123	81266	CUPRESSUS SEMPERVIRENS		6	5	0.5	FOARTE BUNA	Permanent	FARA RISC
124	81267	CUPRESSUS SEMPERVIRENS		6	5	0.5	FOARTE BUNA	Permanent	FARA RISC
125	81268	CUPRESSUS SEMPERVIRENS		6	5	0.5	FOARTE BUNA	Permanent	FARA RISC
126	81269	CUPRESSUS SEMPERVIRENS		6	5	0.5	FOARTE BUNA	Permanent	FARA RISC
127	81271	CUPRESSUS SEMPERVIRENS		6	5	0.5	FOARTE BUNA	Permanent	FARA RISC
128	81272	CUPRESSUS SEMPERVIRENS		6	5	0.5	FOARTE BUNA	Permanent	FARA RISC

Nr. Crt.	Nr. Unic	Specia	Localizare	Diametru (cm)	Înălțime (m)	Coronament (m)	Viabilitate	Grad întreținere	Riscuri
129	81273	CUPRESSUS SEMPERVIRENS		6	5	0.5	FOARTE BUNA	Permanent	FARA RISC
130	81274	CUPRESSUS SEMPERVIRENS		6	5	0.5	FOARTE BUNA	Permanent	FARA RISC
131	81276	CUPRESSUS SEMPERVIRENS		6	5	0.5	FOARTE BUNA	Permanent	FARA RISC
132	81447	MAGNOLIA GRANDIFLORA		4	3	1	FOARTE BUNA	Permanent	FARA RISC
133	81449	MAGNOLIA GRANDIFLORA		4	3	1	FOARTE BUNA	Permanent	FARA RISC
134	81450	MAGNOLIA GRANDIFLORA		4	3	1	FOARTE BUNA	Permanent	FARA RISC
135	81451	MAGNOLIA GRANDIFLORA		4	3	1	FOARTE BUNA	Permanent	FARA RISC
136	81452	MAGNOLIA GRANDIFLORA		4	3	1	FOARTE BUNA	Permanent	FARA RISC
137	81453	MAGNOLIA GRANDIFLORA		4	3	1	FOARTE BUNA	Permanent	FARA RISC
138	81454	MAGNOLIA GRANDIFLORA		4	3	1	FOARTE BUNA	Permanent	FARA RISC
139	81456	MAGNOLIA GRANDIFLORA		4	3	1	FOARTE BUNA	Permanent	FARA RISC
140	81457	MAGNOLIA GRANDIFLORA		4	3	1	FOARTE BUNA	Permanent	FARA RISC
141	81458	MAGNOLIA GRANDIFLORA		4	3	1	FOARTE BUNA	Permanent	FARA RISC
142	81459	MAGNOLIA GRANDIFLORA		4	3	1	FOARTE BUNA	Permanent	FARA RISC
143	81460	MAGNOLIA GRANDIFLORA		4	3	1	FOARTE BUNA	Permanent	FARA RISC
144	81461	MAGNOLIA GRANDIFLORA		4	3	1	FOARTE BUNA	Permanent	FARA RISC
145	81462	MAGNOLIA GRANDIFLORA		4	3	1	FOARTE BUNA	Permanent	FARA RISC
146	81464	MAGNOLIA GRANDIFLORA		4	3	1	FOARTE BUNA	Permanent	FARA RISC
147	81465	MAGNOLIA GRANDIFLORA		4	3	1	FOARTE BUNA	Permanent	FARA RISC
148	81466	MAGNOLIA GRANDIFLORA		4	3	1	FOARTE BUNA	Permanent	FARA RISC
149	81467	MAGNOLIA GRANDIFLORA		4	3	1	FOARTE BUNA	Permanent	FARA RISC
150	81468	MAGNOLIA GRANDIFLORA		4	3	1	FOARTE BUNA	Permanent	FARA RISC
151	81469	MAGNOLIA GRANDIFLORA		4	3	1	FOARTE BUNA	Permanent	FARA RISC
152	81470	MAGNOLIA GRANDIFLORA		4	3	1	FOARTE BUNA	Permanent	FARA RISC
153	81471	MAGNOLIA GRANDIFLORA		4	3	1	FOARTE BUNA	Permanent	FARA RISC
154	81472	MAGNOLIA GRANDIFLORA		4	3	1	FOARTE BUNA	Permanent	FARA RISC
155	81473	MAGNOLIA GRANDIFLORA		4	3	1	FOARTE BUNA	Permanent	FARA RISC

Nr. Crt.	Nr. Unic	Specia	Localizare	Diametru (cm)	Înălțime (m)	Coronament (m)	Viabilitate	Grad întreținere	Riscuri
156	81475	MAGNOLIA GRANDIFLORA		4	3	1	FOARTE BUNA	Permanent	FARA RISC
157	82119	ARTAR AMERICAN		46	14	6	BUNA	Permanent	RISC PRABUSIRE
158	82120	TEI PUCIOS		8	4	2	FOARTE BUNA	Permanent	FARA RISC
159	82122	TEI CU FRUNZA LATA		52	17	7	FOARTE BUNA	Permanent	FARA RISC
160	82123	FRASIN COMUN		42	14	6	FOARTE BUNA	Permanent	FARA RISC
161	82190	TEI PUCIOS		8	5	1	FOARTE BUNA	Permanent	FARA RISC
162	82192	FRASIN DE CAMP		80	20	10	FOARTE BUNA	Permanent	FARA RISC
163	82193	TEI CU FRUNZA LATA		32	12	6	FOARTE BUNA	Permanent	FARA RISC
164	82196	TEI CU FRUNZA LATA		48	12	6	FOARTE BUNA	Permanent	FARA RISC
165	82200	TEI CU FRUNZA LATA		12	8	3	FOARTE BUNA	Permanent	FARA RISC
166	82208	TEI CU FRUNZA LATA		8	6	2	FOARTE BUNA	Permanent	FARA RISC
167	82209	TEI CU FRUNZA LATA		8	6	2	FOARTE BUNA	Permanent	FARA RISC
168	82216	TEI CU FRUNZA LATA		42	14	6	FOARTE BUNA	Permanent	FARA RISC
169	82219	CIRES JAPONEZ		6	3	1	FOARTE BUNA	Permanent	FARA RISC
170	82221	CIRES JAPONEZ		6	3	1	FOARTE BUNA	Permanent	FARA RISC
171	82223	CIRES JAPONEZ		6	3	1	FOARTE BUNA	Permanent	FARA RISC
172	82224	CIRES JAPONEZ		6	3	1	FOARTE BUNA	Permanent	FARA RISC
173	82226	CIRES JAPONEZ		6	3	1	FOARTE BUNA	Permanent	FARA RISC
174	82228	CIRES JAPONEZ		6	3	1	FOARTE BUNA	Permanent	FARA RISC
175	82230	CIRES JAPONEZ		6	3	1	FOARTE BUNA	Permanent	FARA RISC
176	82231	CIRES JAPONEZ		6	3	1	FOARTE BUNA	Permanent	FARA RISC
177	82232	CIRES JAPONEZ		6	3	1	FOARTE BUNA	Permanent	FARA RISC
178	82233	CIRES JAPONEZ		6	3	1	FOARTE BUNA	Permanent	FARA RISC
179	82235	CIRES JAPONEZ		6	3	1	FOARTE BUNA	Permanent	FARA RISC
180	82236	CIRES JAPONEZ		6	3	1	FOARTE BUNA	Permanent	FARA RISC
181	82246	PINUS SYLVESTRIS		24	8	4	FOARTE BUNA	Permanent	FARA RISC
182	82249	PINUS SYLVESTRIS		24	8	4	FOARTE BUNA	Permanent	FARA RISC

Nr. Crt.	Nr. Unic	Specia	Localizare	Diametru (cm)	Înălțime (m)	Coronament (m)	Viabilitate	Grad întreținere	Riscuri
183	82251	PINUS SYLVESTRIS		24	8	4	FOARTE BUNA	Permanent	FARA RISC
184	82256	CIRES JAPONEZ		6	3	1	FOARTE BUNA	Permanent	FARA RISC
185	82257	CIRES JAPONEZ		6	3	1	FOARTE BUNA	Permanent	FARA RISC
186	82258	CIRES JAPONEZ		6	3	1	FOARTE BUNA	Permanent	FARA RISC
187	82259	CIRES JAPONEZ		6	3	1	FOARTE BUNA	Permanent	FARA RISC
188	82261	CIRES JAPONEZ		6	3	1	FOARTE BUNA	Permanent	FARA RISC
189	82263	CIRES JAPONEZ		6	3	1	FOARTE BUNA	Permanent	FARA RISC
190	82264	CIRES JAPONEZ		6	3	1	FOARTE BUNA	Permanent	FARA RISC
191	82265	CIRES JAPONEZ		6	3	1	FOARTE BUNA	Permanent	FARA RISC
192	82266	CIRES JAPONEZ		6	3	1	FOARTE BUNA	Permanent	FARA RISC
193	82267	CIRES JAPONEZ		6	3	1	FOARTE BUNA	Permanent	FARA RISC
194	82269	CIRES JAPONEZ		6	3	1	FOARTE BUNA	Permanent	FARA RISC
195	82270	CIRES JAPONEZ		6	3	1	FOARTE BUNA	Permanent	FARA RISC
196	82271	CIRES JAPONEZ		6	3	1	FOARTE BUNA	Permanent	FARA RISC
197	82273	CIRES JAPONEZ		6	3	1	FOARTE BUNA	Permanent	FARA RISC
198	82274	CIRES JAPONEZ		6	3	1	FOARTE BUNA	Permanent	FARA RISC
199	82276	CIRES JAPONEZ		6	3	1	FOARTE BUNA	Permanent	FARA RISC
200	82278	CIRES JAPONEZ		4	2	1	FOARTE BUNA	Permanent	FARA RISC
201	82279	CIRES JAPONEZ		4	2	1	FOARTE BUNA	Permanent	FARA RISC
202	82280	CIRES JAPONEZ		4	2	1	FOARTE BUNA	Permanent	FARA RISC
203	82281	CIRES JAPONEZ		4	2	1	FOARTE BUNA	Permanent	FARA RISC
204	82283	CIRES JAPONEZ		4	2	1	FOARTE BUNA	Permanent	FARA RISC
205	82284	CIRES JAPONEZ		4	2	1	FOARTE BUNA	Permanent	FARA RISC
206	82286	CIRES JAPONEZ		4	2	1	FOARTE BUNA	Permanent	FARA RISC
207	82287	CIRES JAPONEZ		4	2	1	FOARTE BUNA	Permanent	FARA RISC
208	82289	CIRES JAPONEZ		4	2	1	FOARTE BUNA	Permanent	FARA RISC
209	82290	CIRES JAPONEZ		4	2	1	FOARTE BUNA	Permanent	FARA RISC

Nr. Crt.	Nr. Unic	Specia	Localizare	Diametru (cm)	Înălțime (m)	Coronament (m)	Viabilitate	Grad întreținere	Riscuri
210	82292	CIRES JAPONEZ		4	2	1	FOARTE BUNA	Permanent	FARA RISC
211	82293	CIRES JAPONEZ		4	2	1	FOARTE BUNA	Permanent	FARA RISC
212	82294	CIRES JAPONEZ		4	2	1	FOARTE BUNA	Permanent	FARA RISC
213	82296	CIRES JAPONEZ		4	2	1	FOARTE BUNA	Permanent	FARA RISC
214	82297	CIRES JAPONEZ		4	2	1	FOARTE BUNA	Permanent	FARA RISC
215	82298	CIRES JAPONEZ		4	2	1	FOARTE BUNA	Permanent	FARA RISC
216	82300	CIRES JAPONEZ		4	2	1	FOARTE BUNA	Permanent	FARA RISC
217	82301	CIRES JAPONEZ		4	2	1	FOARTE BUNA	Permanent	FARA RISC
218	82302	CIRES JAPONEZ		4	2	1	FOARTE BUNA	Permanent	FARA RISC
219	82304	CIRES JAPONEZ		4	2	1	FOARTE BUNA	Permanent	FARA RISC
220	82305	CIRES JAPONEZ		4	2	1	FOARTE BUNA	Permanent	FARA RISC
221	82306	CIRES JAPONEZ		4	2	1	FOARTE BUNA	Permanent	FARA RISC
222	82307	CIRES JAPONEZ		4	2	1	FOARTE BUNA	Permanent	FARA RISC
223	82309	CIRES JAPONEZ		4	2	1	FOARTE BUNA	Permanent	FARA RISC
224	82310	CIRES JAPONEZ		4	2	1	FOARTE BUNA	Permanent	FARA RISC
225	82311	CIRES JAPONEZ		4	2	1	FOARTE BUNA	Permanent	FARA RISC
226	82320	CIRES JAPONEZ		4	2	1	FOARTE BUNA	Permanent	FARA RISC
227	82321	CIRES JAPONEZ		4	2	1	FOARTE BUNA	Permanent	FARA RISC
228	82427	MOLID COMUN		34	12	5	FOARTE BUNA	Permanent	FARA RISC
229	82428	SALCAM JAPONEZ		32	8	6	FOARTE BUNA	Permanent	FARA RISC
230	82429	SALCAM JAPONEZ		32	8	6	FOARTE BUNA	Permanent	FARA RISC
231	82430	THUJA SMARAGD		36	18	6	FOARTE BUNA	Permanent	FARA RISC
232	82431	TEI CU FRUNZA LATA		80	16	8	FOARTE BUNA	Permanent	FARA RISC
233	82432	TEI CU FRUNZA LATA		66	16	8	FOARTE BUNA	Permanent	FARA RISC
234	82433	TEI CU FRUNZA LATA		66	16	8	FOARTE BUNA	Permanent	FARA RISC
235	82434	TEI CU FRUNZA LATA		66	16	8	FOARTE BUNA	Permanent	FARA RISC
236	82435	TEI CU FRUNZA LATA		62	16	8	FOARTE BUNA	Permanent	FARA RISC

Nr. Crt.	Nr. Unic	Specia	Localizare	Diametru (cm)	Înălțime (m)	Coronament (m)	Viabilitate	Grad întreținere	Riscuri
237	82436	TEI PUCIOS		60	16	8	FOARTE BUNA	Permanent	FARA RISC
238	82437	TEI CU FRUNZA LATA		80	16	8	FOARTE BUNA	Permanent	FARA RISC
239	82438	TEI CU FRUNZA LATA		58	14	6	FOARTE BUNA	Permanent	FARA RISC
240	82439	TEI ARGINTIU		12	7	3	FOARTE BUNA	Permanent	FARA RISC
241	82440	TEI CU FRUNZA LATA		28	10	5	FOARTE BUNA	Permanent	FARA RISC
242	82441	TEI CU FRUNZA LATA		28	10	5	FOARTE BUNA	Permanent	FARA RISC
243	82442	ULM		32	10	5	FOARTE BUNA	Permanent	FARA RISC
244	82443	ULM		32	10	5	FOARTE BUNA	Permanent	FARA RISC
245	82444	THUJA SMARAGD		24	12	3	FOARTE BUNA	Permanent	FARA RISC
246	82445	TEI CU FRUNZA LATA		80	16	8	FOARTE BUNA	Permanent	FARA RISC
247	82446	CASTAN PORCESC		74	16	8	FOARTE BUNA	Permanent	FARA RISC
248	82447	TAXUS BACATA		40	12	8	FOARTE BUNA	Permanent	FARA RISC
249	82453	FRASIN COMUN		42	12	8	FOARTE BUNA	Permanent	FARA RISC
250	82457	PINUS NIGRA		44	20	6	FOARTE BUNA	Permanent	FARA RISC
251	82460	PINUS NIGRA		18	10	4	FOARTE BUNA	Permanent	FARA RISC
252	82463	PINUS NIGRA		18	10	4	FOARTE BUNA	Permanent	FARA RISC
253	82466	PINUS NIGRA		30	16	5	FOARTE BUNA	Permanent	FARA RISC
254	82468	PINUS NIGRA		28	12	4	FOARTE BUNA	Permanent	FARA RISC
255	82469	TEI PUCIOS		28	12	5	FOARTE BUNA	Permanent	FARA RISC
256	82471	TEI PUCIOS		28	12	5	FOARTE BUNA	Permanent	FARA RISC
257	82473	TEI PUCIOS		28	12	5	FOARTE BUNA	Permanent	FARA RISC
258	82476	TEI PUCIOS		30	12	5	FOARTE BUNA	Permanent	FARA RISC
259	82478	TEI PUCIOS		30	12	5	FOARTE BUNA	Permanent	FARA RISC
260	82481	TEI PUCIOS		48	15	7	FOARTE BUNA	Permanent	FARA RISC
261	82484	TEI PUCIOS		28	13	5	FOARTE BUNA	Permanent	FARA RISC
262	82486	TEI PUCIOS		52	16	7	FOARTE BUNA	Permanent	FARA RISC
263	82489	TEI PUCIOS		26	12	5	FOARTE BUNA	Permanent	FARA RISC

Nr. Crt.	Nr. Unic	Specia	Localizare	Diametru (cm)	Înălțime (m)	Coronament (m)	Viabilitate	Grad întreținere	Riscuri
264	82490	TEI PUCIOS		42	15	7	FOARTE BUNA	Permanent	FARA RISC
265	82492	TEI PUCIOS		38	12	6	FOARTE BUNA	Permanent	FARA RISC
266	82494	PINUS NIGRA		16	10	4	FOARTE BUNA	Permanent	FARA RISC
267	82508	NUC AMERICAN		10	10	4	FOARTE BUNA	Permanent	FARA RISC
268	82510	NUC AMERICAN		16	11	4	FOARTE BUNA	Permanent	FARA RISC
269	82596	TEI PUCIOS		32	11	6	FOARTE BUNA	Permanent	FARA RISC
270	82597	TEI PUCIOS		28	11	6	FOARTE BUNA	Permanent	FARA RISC
271	82598	TEI PUCIOS		28	11	6	FOARTE BUNA	Permanent	FARA RISC
272	82599	TEI PUCIOS		28	11	6	FOARTE BUNA	Permanent	FARA RISC
273	82600	TEI PUCIOS		28	11	6	FOARTE BUNA	Permanent	FARA RISC
274	82601	TEI ARGINTIU		10	6	2	FOARTE BUNA	Permanent	FARA RISC
275	82602	TEI ARGINTIU		10	6	2	FOARTE BUNA	Permanent	FARA RISC
276	82603	TEI ARGINTIU		10	6	2	FOARTE BUNA	Permanent	FARA RISC
277	82605	PINUS SYLVESTRIS		28	10	5	FOARTE BUNA	Permanent	FARA RISC
278	82606	PINUS SYLVESTRIS		28	10	5	FOARTE BUNA	Permanent	FARA RISC
279	82607	PINUS SYLVESTRIS		18	8	4	FOARTE BUNA	Permanent	FARA RISC
280	82608	TEI ARGINTIU		12	6	3	FOARTE BUNA	Permanent	FARA RISC
281	82609	TEI PUCIOS		66	15	8	FOARTE BUNA	Permanent	FARA RISC
282	82610	TEI PUCIOS		58	15	8	FOARTE BUNA	Permanent	FARA RISC
283	82611	CASTAN PORCESC		60	15	8	FOARTE BUNA	Permanent	FARA RISC
284	82612	TEI CU FRUNZA LATA		70	15	8	FOARTE BUNA	Permanent	FARA RISC
285	82613	TEI PUCIOS		14	8	3	FOARTE BUNA	Permanent	FARA RISC
286	82614	TEI CU FRUNZA LATA		60	18	8	FOARTE BUNA	Permanent	FARA RISC
287	82615	FRASIN DE CAMP		60	18	8	FOARTE BUNA	Permanent	FARA RISC
288	82616	TEI PUCIOS		38	14	6	FOARTE BUNA	Permanent	FARA RISC
289	82617	TEI CU FRUNZA LATA		38	14	6	FOARTE BUNA	Permanent	FARA RISC
290	82618	TEI PUCIOS		22	12	5	FOARTE BUNA	Permanent	FARA RISC

Nr. Crt.	Nr. Unic	Specia	Localizare	Diametru (cm)	Înălțime (m)	Coronament (m)	Viabilitate	Grad întreținere	Riscuri
291	82619	TEI PUCIOS		54	16	7	FOARTE BUNA	Permanent	FARA RISC
292	82620	TEI PUCIOS		30	14	7	FOARTE BUNA	Permanent	FARA RISC
293	82621	TEI CU FRUNZA LATA		52	16	7	FOARTE BUNA	Permanent	FARA RISC
294	82622	TEI CU FRUNZA LATA		34	14	7	FOARTE BUNA	Permanent	FARA RISC
295	82623	TEI CU FRUNZA LATA		64	16	7	BUNA	Permanent	FARA RISC
296	82624	TEI CU FRUNZA LATA		56	15	7	BUNA	Permanent	FARA RISC
297	82625	TEI CU FRUNZA LATA		40	15	7	BUNA	Permanent	FARA RISC
298	82626	CELTIS OCCIDENTALIS		42	15	7	BUNA	Permanent	FARA RISC
299	82627	TEI PUCIOS		54	16	7	FOARTE BUNA	Permanent	FARA RISC
300	82628	TEI PUCIOS		42	14	7	FOARTE BUNA	Permanent	FARA RISC
301	82631	TEI PUCIOS		28	14	5	FOARTE BUNA	Permanent	FARA RISC
302	82715	TEI PUCIOS		34	12	6	FOARTE BUNA	Permanent	FARA RISC
303	82716	TEI PUCIOS		36	12	6	FOARTE BUNA	Permanent	FARA RISC
304	82717	TEI PUCIOS		28	12	5	BUNA	Permanent	RISC PRABUSIRE
305	82718	TEI PUCIOS		32	12	6	FOARTE BUNA	Permanent	FARA RISC
306	82719	TEI PUCIOS		32	12	6	FOARTE BUNA	Permanent	FARA RISC
307	82720	TEI PUCIOS		38	12	6	FOARTE BUNA	Permanent	FARA RISC
308	82721	TEI PUCIOS		26	12	6	FOARTE BUNA	Permanent	FARA RISC
309	82722	TEI PUCIOS		30	12	6	FOARTE BUNA	Permanent	FARA RISC
310	82723	TEI PUCIOS		30	12	6	FOARTE BUNA	Permanent	FARA RISC
311	82724	TEI PUCIOS		30	12	6	BUNA	Permanent	RISC PRABUSIRE
312	82725	TEI PUCIOS		38	12	6	BUNA	Permanent	RISC PRABUSIRE
313	82726	TEI PUCIOS		26	12	6	FOARTE BUNA	Permanent	FARA RISC
314	82727	TEI PUCIOS		32	12	6	FOARTE BUNA	Permanent	FARA RISC
315	82728	TEI PUCIOS		50	12	6	FOARTE BUNA	Permanent	FARA RISC
316	82729	TEI PUCIOS		48	12	6	FOARTE BUNA	Permanent	FARA RISC
317	82730	TEI PUCIOS		30	12	6	FOARTE BUNA	Permanent	FARA RISC

Nr. Crt.	Nr. Unic	Specia	Localizare	Diametru (cm)	Înălțime (m)	Coronament (m)	Viabilitate	Grad întreținere	Riscuri
318	82731	TEI PUCIOS		48	12	6	FOARTE BUNA	Permanent	FARA RISC
319	82732	DUD ALB		60	14	8	FOARTE BUNA	Permanent	FARA RISC
320	82733	ULM		60	14	8	FOARTE BUNA	Permanent	FARA RISC
321	82734	CELTIS OCCIDENTALIS		16	10	4	FOARTE BUNA	Permanent	FARA RISC
322	82735	CELTIS OCCIDENTALIS		16	10	4	FOARTE BUNA	Permanent	FARA RISC
323	82736	CELTIS OCCIDENTALIS		26	12	5	FOARTE BUNA	Permanent	FARA RISC
324	82737	CELTIS OCCIDENTALIS		26	12	5	FOARTE BUNA	Permanent	FARA RISC
325	82738	FRASIN COMUN		54	11	6	BUNA	Permanent	RISC PRABUSIRE
326	82739	TEI PUCIOS		48	15	6	FOARTE BUNA	Permanent	FARA RISC
327	82744	TEI PUCIOS		44	12	6	FOARTE BUNA	Permanent	FARA RISC
328	82747	GLADITA		70	15	8	FOARTE BUNA	Permanent	FARA RISC
329	82748	GLADITA		28	12	5	FOARTE BUNA	Permanent	FARA RISC
330	82749	FRASIN DE PENSILVENIA		10	10	4	FOARTE BUNA	Permanent	FARA RISC
331	82750	FRASIN DE PENSILVENIA		10	10	4	FOARTE BUNA	Permanent	FARA RISC
332	82751	TEI CU FRUNZA LATA		32	14	6	FOARTE BUNA	Permanent	FARA RISC
333	82752	PINUS NIGRA		30	20	5	FOARTE BUNA	Permanent	FARA RISC
334	82753	PINUS NIGRA		30	20	5	FOARTE BUNA	Permanent	FARA RISC
335	82754	PINUS NIGRA		22	16	5	FOARTE BUNA	Permanent	FARA RISC
336	82755	FRASIN DE PENSILVENIA		8	10	3	FOARTE BUNA	Permanent	FARA RISC
337	82756	CELTIS OCCIDENTALIS		24	12	5	FOARTE BUNA	Permanent	FARA RISC
338	82757	SALCAM		10	8	3	FOARTE BUNA	Permanent	FARA RISC
339	82758	SALCAM		24	10	5	FOARTE BUNA	Permanent	FARA RISC
340	82759	ARTAR AMERICAN		100	18	10	FOARTE BUNA	Permanent	FARA RISC
341	82760	SCUMPIE		22	8	5	FOARTE BUNA	Permanent	FARA RISC

## 7. DOCUMENTE EMISE CU PRIVIRE LA TERENUL SPAȚIU VERDE ȘI CONSTRUCȚIILE EXISTENTE

Nr. Crt.	Titlu	Emitent	Verificator	Data emiterii	Data verificării	Observații

Județul: DOLJ  
Municipiul: CRAIOVA  
Localitatea: CRAIOVA  
Cod SIRUTA: 69900

Secțiune plan:  
Nr. Sector cadastral:  
Nr. Cadastral imobil:  
Nr. Carte funciară:

Cod zona valorică:  
Cod zona protejată:  
Cod poștal:

## Fișa spațiului verde Nr. 11164

Parcul Sfântul Dumitru-Gradina Baniei

### 1. SCHIȚA AMPLASAMENTULUI TERENULUI SPAȚIU VERDE

Scara: 1:2690



### 2. ADRESA: Aleea Matei Basarab

### 3. DATE DESPRE TERENUL SPAȚIU VERDE

Proprietar / Deținător teren spațiu verde	Tip proprietate	Mod administrare	Categorie de folosință	Reglementare urbanistică	Suprafață măsurată(mp)		Total teren (mp)	Observații
					Teren exclusiv	Teren în indiviziune		
Municipiul Craiova	Domeniul public al unităților administrativ-teritoriale	direct	Zona verde		220,32	0,00	220,32	
Municipiul Craiova	Domeniul public al unităților administrativ-teritoriale	direct	Zona verde		909,99	0,00	909,99	
Municipiul Craiova	Domeniul public al unităților administrativ-teritoriale	direct	Zona verde		909,35	0,00	909,35	
Municipiul Craiova	Domeniul public al unităților administrativ-teritoriale	direct	Zona verde		1016,08	0,00	1016,08	
Municipiul Craiova	Domeniul public al unităților administrativ-teritoriale	direct	Zona verde		428,10	0,00	428,10	
Municipiul Craiova	Domeniul public al unităților administrativ-teritoriale	direct	Zona verde		226,29	0,00	226,29	

Proprietar / Deținător teren spațiu verde	Tip proprietate	Mod administrare	Categorie de folosință	Reglementare urbanistică	Suprafață măsurată(mp)		Total teren (mp)	Observații
					Teren exclusiv	Teren în diviziune		
Municipiul Craiova	Domeniul public al unităților administrativ-teritoriale	direct	Zona verde		34,38	0,00	34,38	
Municipiul Craiova	Domeniul public al unităților administrativ-teritoriale	direct	Zona verde		59,44	0,00	59,44	
Municipiul Craiova	Domeniul public al unităților administrativ-teritoriale	direct	Loc de joaca amenajat		463,92	0,00	463,92	
Municipiul Craiova	Domeniul public al unităților administrativ-teritoriale	direct	Drumuri, trotuare, alei acces		46,11	0,00	46,11	
Municipiul Craiova	Domeniul public al unităților administrativ-teritoriale	direct	Drumuri, trotuare, alei acces		55,84	0,00	55,84	
Municipiul Craiova	Domeniul public al unităților administrativ-teritoriale	direct	Drumuri, trotuare, alei acces		144,78	0,00	144,78	
<b>Total teren(mp)</b>					<b>4514,59</b>	<b>0,00</b>	<b>4514,59</b>	

#### 4. DATE PRIVIND CONSTRUCȚIILE EXISTENTE PE TERENUL SPAȚIU VERDE

Proprietar / Deținător construcții	Tip proprietate	Mod administrare	Nr. corp construcție	Cod grupă destinație	Suprafață construită la sol (mp)	Observații

#### 5. ECHIPAREA EDILITARĂ A TERENULUI: A C t E G T

#### 6. DATE PRIVIND VEGETAȚIA EXISTENTĂ PE TERENUL SPAȚIU VERDE

##### Arbori ocrotiți

Nr. Crt.	Nr. Unic	Specia	Localizare	Diametru (cm)	Înălțime (m)	Coronament (m)	Viabilitate	Grad întreținere	Riscuri

##### Arbori izolați

Nr. Crt.	Nr. Unic	Specia	Localizare	Diametru (cm)	Înălțime (m)	Coronament (m)	Viabilitate	Grad întreținere	Riscuri

##### Alți arbori

Nr. Crt.	Nr. Unic	Specia	Localizare	Diametru (cm)	Înălțime (m)	Coronament (m)	Viabilitate	Grad întreținere	Riscuri
1	80855	TEI PUCIOS		36	11	6	FOARTE BUNA	Permanent	FARA RISC
2	80858	FRASIN DE CAMP		26	12	6	FOARTE BUNA	Permanent	FARA RISC
3	80859	FRASIN DE CAMP		28	13	6	FOARTE BUNA	Permanent	FARA RISC
4	80860	FRASIN COMUN		28	12	6	FOARTE BUNA	Permanent	FARA RISC
5	80861	FRASIN COMUN		26	12	6	FOARTE BUNA	Permanent	FARA RISC
6	80862	FRASIN COMUN		38	14	8	FOARTE BUNA	Permanent	FARA RISC

Nr. Crt.	Nr. Unic	Specia	Localizare	Diametru (cm)	Înălțime (m)	Coronament (m)	Viabilitate	Grad întreținere	Riscuri
7	80863	CELTIS OCCIDENTALIS		20	11	5	FOARTE BUNA	Permanent	FARA RISC
8	80864	FRASIN COMUN		10	7	2	FOARTE BUNA	Permanent	FARA RISC
9	80865	TEI PUCIOS		36	14	6	FOARTE BUNA	Permanent	FARA RISC
10	80866	TEI PUCIOS		36	14	6	FOARTE BUNA	Permanent	FARA RISC
11	80867	TEI PUCIOS		36	14	6	BUNA	Permanent	RISC PRABUSIRE
12	80868	TEI PUCIOS		44	14	6	FOARTE BUNA	Permanent	FARA RISC
13	80869	TEI PUCIOS		30	14	6	FOARTE BUNA	Permanent	FARA RISC
14	80870	TEI PUCIOS		64	16	8	FOARTE BUNA	Permanent	FARA RISC
15	80871	TEI PUCIOS		32	14	6	FOARTE BUNA	Permanent	FARA RISC
16	81288	CUPRESSUS SEMPERVIRENS		6	5	0.5	FOARTE BUNA	Permanent	FARA RISC
17	81289	CUPRESSUS SEMPERVIRENS		6	5	0.5	FOARTE BUNA	Permanent	FARA RISC
18	81290	CUPRESSUS SEMPERVIRENS		6	5	0.5	FOARTE BUNA	Permanent	FARA RISC
19	81291	CUPRESSUS SEMPERVIRENS		6	5	0.5	FOARTE BUNA	Permanent	FARA RISC
20	81292	CUPRESSUS SEMPERVIRENS		6	5	0.5	FOARTE BUNA	Permanent	FARA RISC
21	81293	CUPRESSUS SEMPERVIRENS		6	5	0.5	FOARTE BUNA	Permanent	FARA RISC
22	81294	CUPRESSUS SEMPERVIRENS		6	5	0.5	FOARTE BUNA	Permanent	FARA RISC
23	81295	CUPRESSUS SEMPERVIRENS		6	5	0.5	FOARTE BUNA	Permanent	FARA RISC
24	81296	CUPRESSUS SEMPERVIRENS		6	5	0.5	FOARTE BUNA	Permanent	FARA RISC
25	81298	CUPRESSUS SEMPERVIRENS		6	5	0.5	FOARTE BUNA	Permanent	FARA RISC
26	81299	CUPRESSUS SEMPERVIRENS		6	5	0.5	FOARTE BUNA	Permanent	FARA RISC
27	81300	CUPRESSUS SEMPERVIRENS		6	5	0.5	FOARTE BUNA	Permanent	FARA RISC
28	81301	CUPRESSUS SEMPERVIRENS		6	5	0.5	FOARTE BUNA	Permanent	FARA RISC
29	81302	CUPRESSUS SEMPERVIRENS		6	5	0.5	FOARTE BUNA	Permanent	FARA RISC
30	81303	CUPRESSUS SEMPERVIRENS		6	5	0.5	FOARTE BUNA	Permanent	FARA RISC
31	81304	CUPRESSUS SEMPERVIRENS		6	5	0.5	FOARTE BUNA	Permanent	FARA RISC
32	81305	CUPRESSUS SEMPERVIRENS		2	2	0.5	FOARTE BUNA	Permanent	FARA RISC
33	81306	CUPRESSUS SEMPERVIRENS		2	2	0.5	FOARTE BUNA	Permanent	FARA RISC

Nr. Crt.	Nr. Unic	Specia	Localizare	Diametru (cm)	Înălțime (m)	Coronament (m)	Viabilitate	Grad întreținere	Riscuri
34	81307	CUPRESSUS SEMPERVIRENS		2	2	0.5	FOARTE BUNA	Permanent	FARA RISC
35	81308	CUPRESSUS SEMPERVIRENS		2	2	0.5	FOARTE BUNA	Permanent	FARA RISC
36	81309	CUPRESSUS SEMPERVIRENS		2	2	0.5	FOARTE BUNA	Permanent	FARA RISC
37	81310	CUPRESSUS SEMPERVIRENS		2	2	0.5	FOARTE BUNA	Permanent	FARA RISC
38	81311	CUPRESSUS SEMPERVIRENS		2	2	0.5	FOARTE BUNA	Permanent	FARA RISC
39	81312	CUPRESSUS SEMPERVIRENS		2	2	0.5	FOARTE BUNA	Permanent	FARA RISC
40	81313	CUPRESSUS SEMPERVIRENS		2	2	0.5	BUNA	Permanent	FARA RISC
41	81314	CUPRESSUS SEMPERVIRENS		2	2	0.5	BUNA	Permanent	FARA RISC
42	81316	CUPRESSUS SEMPERVIRENS		2	2	0.5	FOARTE BUNA	Permanent	FARA RISC
43	81318	CUPRESSUS SEMPERVIRENS		2	2	0.5	USCAT	Permanent	RISC PRABUSIRE
44	81319	CUPRESSUS SEMPERVIRENS		6	5	0.5	FOARTE BUNA	Permanent	FARA RISC
45	81320	CUPRESSUS SEMPERVIRENS		6	5	0.5	FOARTE BUNA	Permanent	FARA RISC
46	81321	CUPRESSUS SEMPERVIRENS		6	5	0.5	FOARTE BUNA	Permanent	FARA RISC
47	81322	CUPRESSUS SEMPERVIRENS		6	5	0.5	FOARTE BUNA	Permanent	FARA RISC
48	81323	CUPRESSUS SEMPERVIRENS		6	5	0.5	FOARTE BUNA	Permanent	FARA RISC
49	81324	CUPRESSUS SEMPERVIRENS		6	5	0.5	FOARTE BUNA	Permanent	FARA RISC
50	81325	CUPRESSUS SEMPERVIRENS		6	5	0.5	FOARTE BUNA	Permanent	FARA RISC
51	82542	TEI PUCIOS		36	14	5	FOARTE BUNA	Permanent	FARA RISC
52	82547	TEI PUCIOS		30	14	5	FOARTE BUNA	Permanent	FARA RISC
53	82552	FRASIN COMUN		8	6	2	FOARTE BUNA	Permanent	FARA RISC
54	82556	FRASIN COMUN		8	6	2	FOARTE BUNA	Permanent	FARA RISC
55	82560	PINUS NIGRA		44	20	6	FOARTE BUNA	Permanent	FARA RISC
56	82563	PINUS NIGRA		38	15	6	FOARTE BUNA	Permanent	FARA RISC
57	82565	TEI PUCIOS		32	12	6	FOARTE BUNA	Permanent	FARA RISC
58	82569	DUD ALB		60	15	8	FOARTE BUNA	Permanent	FARA RISC
59	82576	GLADITA		44	16	6	FOARTE BUNA	Permanent	FARA RISC
60	82579	FRASIN COMUN		10	10	4	FOARTE BUNA	Permanent	FARA RISC

Nr. Crt.	Nr. Unic	Specia	Localizare	Diametru (cm)	Înălțime (m)	Coronament (m)	Viabilitate	Grad întreținere	Riscuri
61	82581	FRASIN COMUN		18	12	5	FOARTE BUNA	Permanent	FARA RISC
62	82584	FRASIN COMUN		28	14	6	FOARTE BUNA	Permanent	FARA RISC
63	82587	FRASIN COMUN		8	7	3	FOARTE BUNA	Permanent	FARA RISC
64	82589	FRASIN COMUN		10	7	4	FOARTE BUNA	Permanent	FARA RISC
65	82591	ARTAR (PALTIN DE CAMP)		30	12	5	FOARTE BUNA	Permanent	FARA RISC
66	82592	TEI PUCIOS		40	12	6	FOARTE BUNA	Permanent	FARA RISC
67	82593	DUD ALB		70	18	8	FOARTE BUNA	Permanent	FARA RISC
68	82594	PINUS NIGRA		30	15	5	FOARTE BUNA	Permanent	FARA RISC
69	82595	TEI PUCIOS		44	14	6	FOARTE BUNA	Permanent	FARA RISC
70	82764	TEI CU FRUNZA LATA		68	16	8	FOARTE BUNA	Permanent	FARA RISC
71	82765	TEI PUCIOS		28	14	5	FOARTE BUNA	Permanent	FARA RISC
72	82766	TEI PUCIOS		36	14	5	FOARTE BUNA	Permanent	FARA RISC
73	82767	TEI PUCIOS		48	15	6	FOARTE BUNA	Permanent	FARA RISC
74	82773	TEI CU FRUNZA LATA		30	12	5	FOARTE BUNA	Permanent	FARA RISC
75	82774	TEI CU FRUNZA LATA		70	16	8	FOARTE BUNA	Permanent	FARA RISC
76	82775	TEI CU FRUNZA LATA		30	12	6	FOARTE BUNA	Permanent	FARA RISC
77	82776	TEI PUCIOS		34	14	6	FOARTE BUNA	Permanent	FARA RISC
78	82779	TEI PUCIOS		4	4	1	FOARTE BUNA	Permanent	FARA RISC
79	82780	TEI PUCIOS		4	4	1	FOARTE BUNA	Permanent	FARA RISC
80	82781	PLATAN AMERICAN		20	12	5	FOARTE BUNA	Permanent	FARA RISC
81	82782	PLATAN AMERICAN		20	12	5	FOARTE BUNA	Permanent	FARA RISC
82	82783	PLATAN AMERICAN		20	12	5	FOARTE BUNA	Permanent	FARA RISC
83	82784	CELTIS OCCIDENTALIS		48	16	6	FOARTE BUNA	Permanent	FARA RISC
84	82785	FRASIN COMUN		38	12	6	FOARTE BUNA	Permanent	FARA RISC
85	82786	CELTIS OCCIDENTALIS		12	10	5	FOARTE BUNA	Permanent	FARA RISC
86	82787	ARTAR (PALTIN DE CAMP)		14	10	5	FOARTE BUNA	Permanent	FARA RISC
87	82788	FRASIN COMUN		12	10	5	FOARTE BUNA	Permanent	FARA RISC

Nr. Crt.	Nr. Unic	Specia	Localizare	Diametru (cm)	Înălțime (m)	Coronament (m)	Viabilitate	Grad întreținere	Riscuri
88	82789	FRASIN COMUN		14	10	5	FOARTE BUNA	Permanent	FARA RISC
89	82790	TEI CU FRUNZA LATA		32	12	6	FOARTE BUNA	Permanent	FARA RISC
90	82791	TEI CU FRUNZA LATA		32	12	6	FOARTE BUNA	Permanent	FARA RISC
91	82792	TEI PUCIOS		32	12	6	FOARTE BUNA	Permanent	FARA RISC
92	82793	CELTIS OCCIDENTALIS		30	12	6	FOARTE BUNA	Permanent	FARA RISC
93	82794	PINUS NIGRA		32	20	6	FOARTE BUNA	Permanent	FARA RISC
94	82795	TEI PUCIOS		36	14	6	FOARTE BUNA	Permanent	FARA RISC
95	82796	PINUS NIGRA		34	16	6	FOARTE BUNA	Permanent	FARA RISC
96	82797	PINUS NIGRA		34	16	6	FOARTE BUNA	Permanent	FARA RISC
97	82798	PINUS NIGRA		34	16	6	FOARTE BUNA	Permanent	FARA RISC
98	82799	PINUS NIGRA		34	16	6	FOARTE BUNA	Permanent	FARA RISC
99	82800	ARTAR AMERICAN		34	12	6	FOARTE BUNA	Permanent	FARA RISC
100	82801	PLATAN AMERICAN		30	12	6	FOARTE BUNA	Permanent	FARA RISC
101	82802	PLATAN AMERICAN		30	12	6	FOARTE BUNA	Permanent	FARA RISC
102	82803	PLATAN AMERICAN		18	4	3	BUNA	Permanent	FARA RISC
103	82804	PLATAN AMERICAN		24	12	5	FOARTE BUNA	Permanent	FARA RISC
104	82805	PLATAN AMERICAN		24	12	5	FOARTE BUNA	Permanent	FARA RISC
105	82806	PLATAN AMERICAN		24	12	5	FOARTE BUNA	Permanent	FARA RISC
106	82807	DUD ALB		56	16	7	BUNA	Permanent	RISC PRABUSIRE
107	82808	ARTAR AMERICAN		52	14	7	FOARTE BUNA	Permanent	FARA RISC
108	82809	FRASIN DE PENSILVENIA		28	12	6	FOARTE BUNA	Permanent	FARA RISC
109	82810	PINUS NIGRA		28	12	6	FOARTE BUNA	Permanent	FARA RISC
110	82811	TEI CU FRUNZA LATA		34	14	6	FOARTE BUNA	Permanent	FARA RISC
111	82812	TEI CU FRUNZA LATA		34	14	6	FOARTE BUNA	Permanent	FARA RISC
112	82813	TEI CU FRUNZA LATA		44	14	6	FOARTE BUNA	Permanent	FARA RISC
113	82814	GLADITA		38	16	6	FOARTE BUNA	Permanent	FARA RISC
114	82815	GLADITA		38	16	6	FOARTE BUNA	Permanent	FARA RISC

Nr. Crt.	Nr. Unic	Specia	Localizare	Diametru (cm)	Înălțime (m)	Coronament (m)	Viabilitate	Grad întreținere	Riscuri
115	82816	ARTAR AMERICAN		18	12	4	FOARTE BUNA	Permanent	FARA RISC
116	82817	ARTAR (PALTIN DE CAMP)		14	12	5	FOARTE BUNA	Permanent	FARA RISC
117	82818	FRASIN COMUN		30	14	6	FOARTE BUNA	Permanent	FARA RISC
118	82819	FRASIN COMUN		30	14	6	FOARTE BUNA	Permanent	FARA RISC
119	82820	CORCODUS		18	8	5	FOARTE BUNA	Permanent	FARA RISC
120	82821	CATALPA		30	12	6	FOARTE BUNA	Permanent	FARA RISC
121	82822	ARTAR (PALTIN DE CAMP)		30	12	6	FOARTE BUNA	Permanent	FARA RISC
122	82823	ARTAR (PALTIN DE CAMP)		30	12	6	FOARTE BUNA	Permanent	FARA RISC
123	82824	FRASIN DE CAMP		10	10	4	FOARTE BUNA	Permanent	FARA RISC
124	82825	FRASIN DE CAMP		26	12	6	FOARTE BUNA	Permanent	FARA RISC
125	82826	FRASIN DE CAMP		30	12	6	FOARTE BUNA	Permanent	FARA RISC
126	82827	FRASIN DE CAMP		28	12	6	FOARTE BUNA	Permanent	FARA RISC
127	82828	FRASIN DE CAMP		28	12	6	FOARTE BUNA	Permanent	FARA RISC
128	82829	CATALPA		22	12	6	FOARTE BUNA	Permanent	FARA RISC
129	82830	FRASIN DE CAMP		22	12	6	FOARTE BUNA	Permanent	FARA RISC
130	82831	FRASIN DE CAMP		22	12	6	FOARTE BUNA	Permanent	FARA RISC
131	82832	FRASIN DE CAMP		34	12	6	FOARTE BUNA	Permanent	FARA RISC
132	82833	FRASIN DE CAMP		30	12	6	FOARTE BUNA	Permanent	FARA RISC
133	82834	PLATAN AMERICAN		4	5	1	FOARTE BUNA	Permanent	FARA RISC
134	82835	PLATAN AMERICAN		4	5	1	FOARTE BUNA	Permanent	FARA RISC
135	82836	PLATAN AMERICAN		4	5	1	FOARTE BUNA	Permanent	FARA RISC
136	82837	FRASIN COMUN		12	7	3	FOARTE BUNA	Permanent	FARA RISC
137	82838	FRASIN COMUN		30	12	6	FOARTE BUNA	Permanent	FARA RISC
138	82839	PLATAN AMERICAN		18	10	5	FOARTE BUNA	Permanent	FARA RISC
139	82840	PLATAN AMERICAN		22	10	5	FOARTE BUNA	Permanent	FARA RISC
140	82841	FRASIN COMUN		22	10	5	FOARTE BUNA	Permanent	FARA RISC

## 7. DOCUMENTE EMISE CU PRIVIRE LA TERENUL SPAȚIU VERDE ȘI

## CONSTRUCȚIILE EXISTENTE

Nr. Crt.	Titlu	Emitent	Verificator	Data emiterii	Data verificării	Observații

Județul: DOLJ  
Municipiul: CRAIOVA  
Localitatea: CRAIOVA  
Cod SIRUTA: 69900

Secțiune plan:  
Nr. Sector cadastral:  
Nr. Cadastral imobil:  
Nr. Carte funciară:

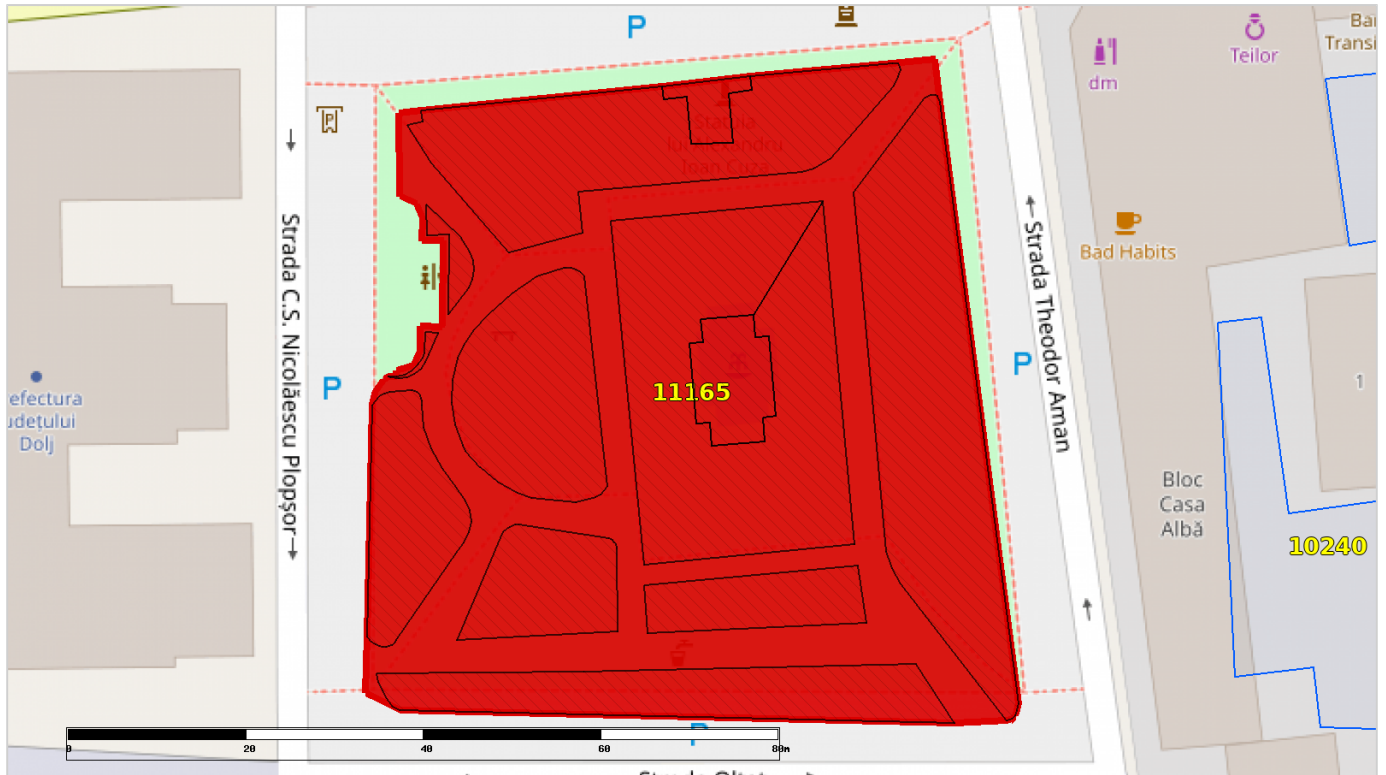
Cod zona valorică:  
Cod zona protejată:  
Cod poștal:

## Fișa spațiului verde Nr. 11165

English Park

### 1. SCHIȚA AMPLASAMENTULUI TERENULUI SPAȚIU VERDE

Scara: 1:830



2. ADRESA: Str.A.I.Cuza

### 3. DATE DESPRE TERENUL SPAȚIU VERDE

Proprietar / Deținător teren spațiu verde	Tip proprietate	Mod administrare	Categorie de folosință	Reglementare urbanistică	Suprafață măsurată(mp)		Total teren (mp)	Observații
					Teren exclusiv	Teren în indiviziune		
Municipiul Craiova	Domeniul public al unităților administrativ-teritoriale	direct	Zona verde		692,50	0,00	692,50	
Municipiul Craiova	Domeniul public al unităților administrativ-teritoriale	direct	Zona verde		218,19	0,00	218,19	
Municipiul Craiova	Domeniul public al unităților administrativ-teritoriale	direct	Zona verde		329,77	0,00	329,77	
Municipiul Craiova	Domeniul public al unităților administrativ-teritoriale	direct	Zona verde		181,19	0,00	181,19	
Municipiul Craiova	Domeniul public al unităților administrativ-teritoriale	direct	Zona verde		145,59	0,00	145,59	
Municipiul Craiova	Domeniul public al unităților administrativ-teritoriale	direct	Zona verde		817,31	0,00	817,31	

Proprietar / Deținător teren spațiu verde	Tip proprietate	Mod administrare	Categorie de folosință	Reglementare urbanistică	Suprafață măsurată(mp)		Total teren (mp)	Observații
					Teren exclusiv	Teren în diviziune		
Municipiul Craiova	Domeniul public al unităților administrativ-teritoriale	direct	Zona verde		344,40	0,00	344,40	
Municipiul Craiova	Domeniul public al unităților administrativ-teritoriale	direct	Zona verde		4,53	0,00	4,53	
Municipiul Craiova	Domeniul public al unităților administrativ-teritoriale	direct	Zona verde		23,31	0,00	23,31	
Municipiul Craiova	Domeniul public al unităților administrativ-teritoriale	direct	Zona verde		559,23	0,00	559,23	
Municipiul Craiova	Domeniul public al unităților administrativ-teritoriale	diect	Fântâni		113,28	0,00	113,28	
Municipiul Craiova	Domeniul public al unităților administrativ-teritoriale	direct	Statui		41,17	0,00	41,17	
Municipiul Craiova	domeniul public al unităților administrativ-teritoriale	direct	Drumuri, trotuare, alei acces		1241,99	0,00	1241,99	
<b>Total teren(mp)</b>					<b>4712,45</b>	<b>0,00</b>	<b>4712,45</b>	

#### 4. DATE PRIVIND CONSTRUCȚIILE EXISTENTE PE TERENUL SPAȚIU VERDE

Proprietar / Deținător construcții	Tip proprietate	Mod administrare	Nr. corp construcție	Cod grupă destinație	Suprafață construită la sol (mp)	Observații

#### 5. ECHIPAREA EDILITARĂ A TERENULUI: A C t E G T

#### 6. DATE PRIVIND VEGETAȚIA EXISTENTĂ PE TERENUL SPAȚIU VERDE

##### Arbori ocrotiți

Nr. Crt.	Nr. Unic	Specia	Localizare	Diametru (cm)	Înălțime (m)	Coronament (m)	Viabilitate	Grad întreținere	Riscuri

##### Arbori izolați

Nr. Crt.	Nr. Unic	Specia	Localizare	Diametru (cm)	Înălțime (m)	Coronament (m)	Viabilitate	Grad întreținere	Riscuri

##### Alți arbori

Nr. Crt.	Nr. Unic	Specia	Localizare	Diametru (cm)	Înălțime (m)	Coronament (m)	Viabilitate	Grad întreținere	Riscuri
1	72114	TEI		100	15	4		Permanent	Fără riscuri
2	72115	TEI		100	15	4		Permanent	Fără riscuri
3	72116	TEI		100	15	4		Permanent	Fără riscuri
4	72117	TEI		100	15	4		Permanent	Fără riscuri
5	72118	TEI		100	15	4		Permanent	Fără riscuri

Nr. Crt.	Nr. Unic	Specia	Localizare	Diametru (cm)	Înălțime (m)	Coronament (m)	Viabilitate	Grad întreținere	Riscuri
6	72119	TEI		100	15	4		Permanent	Fără riscuri
7	72120	TEI		100	15	4		Permanent	Fără riscuri
8	72121	TEI		100	15	4		Permanent	Fără riscuri
9	72122	TEI		100	15	4		Permanent	Fără riscuri
10	72123	TEI		100	15	4		Permanent	Fără riscuri
11	72124	TEI		100	15	4		Permanent	Fără riscuri
12	72139	CORCODUS ROSU		15	4	2		Permanent	Fără riscuri
13	72140	CORCODUS ROSU		15	4	2		Permanent	Fără riscuri
14	72141	CORCODUS ROSU		15	4	2		Permanent	Fără riscuri
15	72149	CORCODUS		10	4	2		Permanent	Fără riscuri
16	72150	CORCODUS		10	4	2		Permanent	Fără riscuri
17	72158	MAGNOLIA		6	8	4		Permanent	Fără riscuri
18	72159	PIN		6	12	4		Permanent	Fără riscuri
19	72161	PIN		6	12	4		Permanent	Fără riscuri
20	72162	PIN		6	12	4		Permanent	Fără riscuri
21	72163	PIN		6	12	4		Permanent	Fără riscuri
22	72164	PIN		6	12	4		Permanent	Fără riscuri
23	72165	PIN		6	12	4		Permanent	Fără riscuri
24	72166	PIN		6	12	4		Permanent	Fără riscuri
25	72168	PIN		6	12	4		Permanent	Fără riscuri
26	72169	PIN		6	12	4		Permanent	Fără riscuri
27	72170	PIN		6	12	4		Permanent	Fără riscuri
28	72171	PIN		6	12	4		Permanent	Fără riscuri
29	72172	PIN		6	12	4		Permanent	Fără riscuri
30	72173	PIN		6	12	4		Permanent	Fără riscuri
31	72174	FRASIN		2	4	4		Permanent	Fără riscuri

Nr. Crt.	Nr. Unic	Specia	Localizare	Diametru (cm)	Înălțime (m)	Coronament (m)	Viabilitate	Grad întreținere	Riscuri
32	72175	FRASIN		2	4	4		Permanent	Fără riscuri
33	72177	PLATAN		3	15	6		Permanent	Fără riscuri
34	72179	PIN		10	6	2		Permanent	Fără riscuri
35	72180	PIN		10	6	2		Permanent	Fără riscuri
36	72181	PIN		10	6	2		Permanent	Fără riscuri
37	72182	PIN		10	6	2		Permanent	Fără riscuri
38	72183	PIN		10	6	2		Permanent	Fără riscuri
39	72184	PIN		10	6	2		Permanent	Fără riscuri
40	72185	FRASIN		4	5	4		Permanent	Fără riscuri
41	72186	FRASIN		4	5	4		Permanent	Fără riscuri
42	72188	FRASIN		4	5	4		Permanent	Fără riscuri
43	72189	BRAD		20	4	3		Permanent	Fără riscuri
44	72190	BRAD		20	4	3		Permanent	Fără riscuri
45	72192	FRASIN		5	4	4		Permanent	Fără riscuri
46	72193	FRASIN		5	4	4		Permanent	Fără riscuri
47	72195	FRASIN		5	4	4		Permanent	Fără riscuri
48	72196	FRASIN		5	4	4		Permanent	Fără riscuri
49	72198	TUIA		12	15	4		Permanent	Fără riscuri
50	72199	TUIA		12	15	4		Permanent	Fără riscuri
51	72200	TUIA		12	15	4		Permanent	Fără riscuri
52	72201	TUIA		12	15	4		Permanent	Fără riscuri
53	72202	TUIA		12	15	4		Permanent	Fără riscuri
54	72203	TUIA		12	15	4		Permanent	Fără riscuri
55	72205	BRAD		12	15	4		Permanent	Fără riscuri
56	72206	BRAD		12	15	4		Permanent	Fără riscuri
57	72207	BRAD		12	15	4		Permanent	Fără riscuri

Nr. Crt.	Nr. Unic	Specia	Localizare	Diametru (cm)	Înălțime (m)	Coronament (m)	Viabilitate	Grad întreținere	Riscuri
58	72208	BRAD		12	15	4		Permanent	Fără riscuri
59	72209	BRAD		12	15	4		Permanent	Fără riscuri
60	72210	BRAD		12	15	4		Permanent	Fără riscuri
61	72211	BRAD		12	15	4		Permanent	Fără riscuri
62	72213	BRAD		12	15	4		Permanent	Fără riscuri
63	72214	BRAD		12	15	4		Permanent	Fără riscuri
64	72215	BRAD		12	15	4		Permanent	Fără riscuri
65	72216	BRAD		12	15	4		Permanent	Fără riscuri
66	72218	BRAD		12	15	4		Permanent	Fără riscuri
67	72219	BRAD		12	15	4		Permanent	Fără riscuri
68	72221	BRAD		12	15	4		Permanent	Fără riscuri
69	72222	BRAD		12	15	4		Permanent	Fără riscuri
70	72223	BRAD		12	15	4		Permanent	Fără riscuri
71	72224	BRAD		12	15	4		Permanent	Fără riscuri
72	72227	BRAD		12	15	4		Permanent	Fără riscuri
73	72228	BRAD		12	15	4		Permanent	Fără riscuri
74	72230	BRAD		12	15	4		Permanent	Fără riscuri
75	72231	BRAD		12	15	4		Permanent	Fără riscuri
76	72232	BRAD		12	15	4		Permanent	Fără riscuri
77	72235	BRAD		12	15	4		Permanent	Fără riscuri
78	72236	BRAD		12	15	4		Permanent	Fără riscuri
79	72240	FRASIN		4	5	4		Permanent	Fără riscuri
80	72241	FRASIN		4	5	4		Permanent	Fără riscuri
81	72242	FRASIN		4	5	4		Permanent	Fără riscuri
82	72245	FRASIN		4	5	4		Permanent	Fără riscuri
83	72246	FRASIN		4	5	4		Permanent	Fără riscuri

Nr. Crt.	Nr. Unic	Specia	Localizare	Diametru (cm)	Înălțime (m)	Coronament (m)	Viabilitate	Grad întreținere	Riscuri
84	72247	FRASIN		4	5	4		Permanent	Fără riscuri
85	72251	FRASIN		4	5	4		Permanent	Fără riscuri
86	72253	FRASIN		4	5	4		Permanent	Fără riscuri
87	72255	PIN		4	15	4		Permanent	Fără riscuri
88	72256	PIN		4	15	4		Permanent	Fără riscuri
89	72257	PIN		4	15	4		Permanent	Fără riscuri
90	72259	MAGNOLIA		4	8	4		Permanent	Fără riscuri
91	72261	MAGNOLIA		4	8	4		Permanent	Fără riscuri
92	72263	MAGNOLIA		4	8	4		Permanent	Fără riscuri
93	72265	FRASIN		4	8	4		Permanent	Fără riscuri
94	72268	FRASIN		4	8	4		Permanent	Fără riscuri
95	72269	FRASIN		4	8	4		Permanent	Fără riscuri
96	72270	FRASIN		4	8	4		Permanent	Fără riscuri
97	72273	PIN		10	12	4		Permanent	Fără riscuri
98	72274	PIN		10	12	4		Permanent	Fără riscuri
99	72275	PIN		10	12	4		Permanent	Fără riscuri
100	72277	PIN		10	12	4		Permanent	Fără riscuri
101	72278	PIN		10	12	4		Permanent	Fără riscuri
102	72280	PIN		10	12	4		Permanent	Fără riscuri
103	72281	PIN		10	12	4		Permanent	Fără riscuri
104	72282	PIN		10	12	4		Permanent	Fără riscuri
105	72284	CASTAN		10	12	4		Permanent	Fără riscuri
106	72288	FRASIN		2	4	2		Permanent	Fără riscuri
107	72289	FRASIN		2	4	2		Permanent	Fără riscuri
108	72290	FRASIN		2	4	2		Permanent	Fără riscuri
109	72292	TUIA		8	6	6		Permanent	Fără riscuri

Nr. Crt.	Nr. Unic	Specia	Localizare	Diametru (cm)	Înălțime (m)	Coronament (m)	Viabilitate	Grad întreținere	Riscuri
110	72293	TUIA		8	6	6		Permanent	Fără riscuri
111	72295	TUIA		8	6	6		Permanent	Fără riscuri
112	72298	MAGNOLIA		8	6	6		Permanent	Fără riscuri
113	72299	MAGNOLIA		8	6	6		Permanent	Fără riscuri
114	72301	MESTEACAN		10	12	4		Permanent	Fără riscuri
115	72302	MESTEACAN		10	12	4		Permanent	Fără riscuri
116	72303	MESTEACAN		10	12	4		Permanent	Fără riscuri
117	72305	PIN		10	12	4		Permanent	Fără riscuri
118	72306	PIN		10	12	4		Permanent	Fără riscuri
119	72309	PIN		10	12	4		Permanent	Fără riscuri
120	72310	PIN		10	12	4		Permanent	Fără riscuri
121	72311	PIN		10	12	4		Permanent	Fără riscuri
122	72312	PIN		10	12	4		Permanent	Fără riscuri
123	72313	PIN		10	12	4		Permanent	Fără riscuri
124	72314	PIN		10	12	4		Permanent	Fără riscuri
125	72319	PIN		10	12	4		Permanent	Fără riscuri

## 7. DOCUMENTE EMISE CU PRIVIRE LA TERENUL SPAȚIU VERDE ȘI CONSTRUCȚIILE EXISTENTE

Nr. Crt.	Titlu	Emitent	Verificator	Data emiterii	Data verificării	Observații