

**MUNICIPIUL CRAIOVA**  
**CONSILIUL LOCAL AL MUNICIPIULUI CRAIOVA**

**HOTĂRÂREA NR.556**

Consiliul Local al Municipiului Craiova, întrunit în ședința ordinară din data de 17.12.2009;

Având în vedere raportul nr.154694/2009 întocmit de Direcția Patrimoniu prin care se propune achiziționarea unor terenuri, situate în municipiul Craiova, str. Drumul Apelor, respectiv str. Motru, nr.1 și rapoartele comisiilor de specialitate ale Consiliului Local al Municipiului Craiova nr.376, 377, 378, 379, 380/2009;

În conformitate cu prevederile Legii nr.7/1996 a cadastrului și a publicității imobiliare, republicată;

În temeiul art.36 alin.2 lit.b și c, art.45 alin.3, art.123 alin.1 coroborat cu alin.3 și art.61 alin.2 din Legea nr.215/2001, republicată, privind administrația publică locală;

**HOTĂRĂȘTE:**

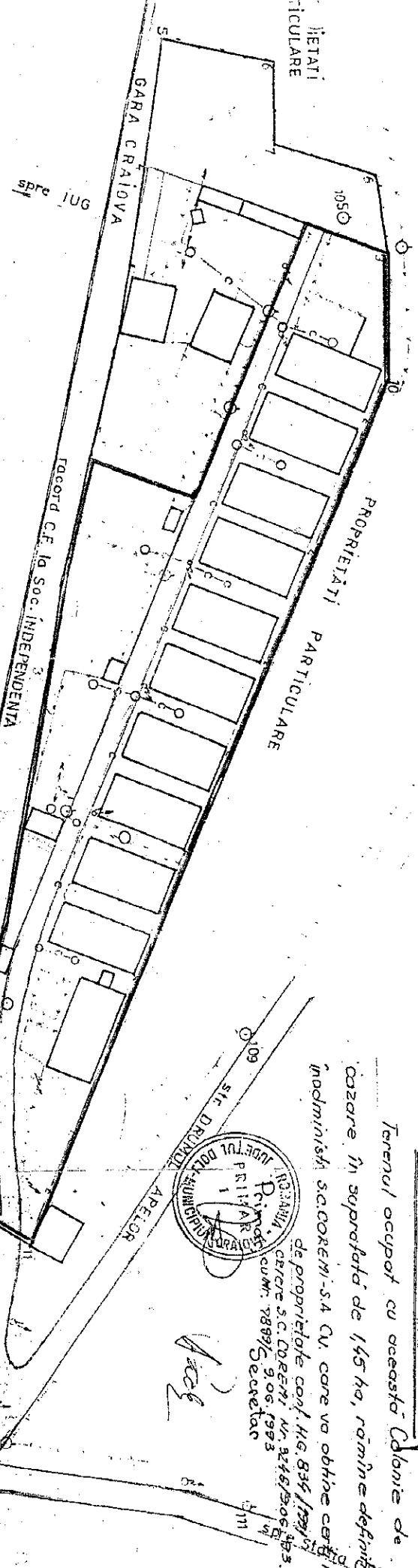
- Art.1.** Se aprobă achiziționarea (cumpărarea) terenului intravilan, în suprafață de 10.519 mp, cu număr cadastral 16422/1, înscris în cartea funciară nr.33694 a localității Craiova, situat în str. Drumul Apelor, amplasament fosta colonie de cazare și gospodărie anexă, identificat conform anexei nr. 1 care face parte integrantă din prezenta hotărâre, la prețul de 300.000 lei.
- Art.2.** Se aprobă achiziționarea (cumpărarea) terenului intravilan, în suprafață de 652 mp și construcțiile C15-birou-magazie, cu număr cadastral 14287/2/2 înscris în cartea funciară nr. 33697 a localității Craiova, situat în str. Motru, nr. 1, Amplasament Colonie de Cazare, identificat conform anexei nr. 2 care face parte integrantă din prezenta hotărâre, la prețul de 3.500 lei.
- Art.3.** Se împuternicește Primarul Municipiului Craiova să reprezinte municipiul Craiova în fața notarului public, în vederea autentificării și îndeplinirii condițiilor de publicitate imobiliară prevăzute de lege.
- Art.4.** Primarul Municipiului Craiova, prin aparatul de specialitate: Serviciul Administrație Publică Locală, Direcția Patrimoniu, Direcția Economico – Financiară și Direcția Juridică, Asistență de Specialitate și Contencios Administrativ vor aduce la îndeplinire prevederile prezentei hotărâri.

**PREȘEDINTE DE ȘEDINȚĂ,**

**Pavel BADEA**

**CONTRASEMNEAZĂ,  
SECRETAR,**

**Nicoleta MIULESCU**



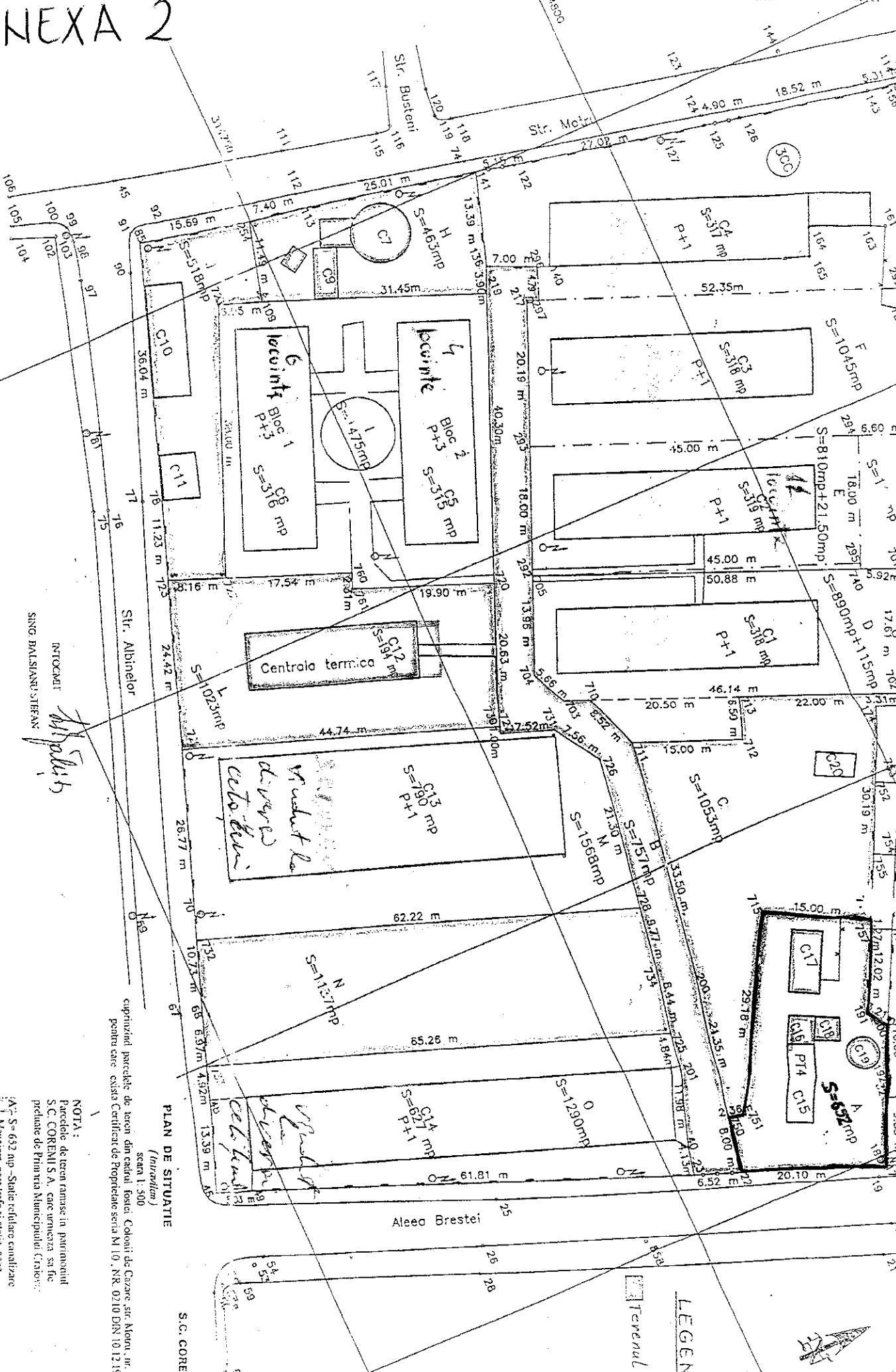
Delimitare teren aferent clădirilor  
 pentru locuințe sociale în suprafață de  
 10.519 mp din care :

- 6.492 mp - teren ocupat de locuințe sociale
- 4.350 mp - teren din apă
- 2.677 mp - teren cu denumiri teritoriale

PRIMĂRIA MUN. CRAIOVA  
 Terenul ocupat cu această Colonie de  
 cazare în suprafață de 145 ha, rămâne definitiv  
 în administrarea S.C. COREMI-S.A. Cu care va obține certificatul de  
 de proprietate conf. H.G. 835/1993  
 cerere S.C. COREMI Nr. 3448/306/93, înregistrat  
 cu nr. 7889/Secretar

SOCIETATEA COMERCIALA COREMI - S.A. CRAIOVA colectiv proiectare		BAZA CRAIOVA EST Colonie - Gospodărie anexă str. Drumul Apelor - CRAIOVA		PRNR
Intocmit	Ing. Mirela P.	Scara	PLAN SITUATIE amplasare	
Desinat	Ing. Florica	1:1000		
Verificat	Ing. Balasandiu	data:		
Director	Ing. Rădă Ghe.	1993		

# ANEXA 2



**PLAN DE SITUATIE**  
(Intarziere)


cuprinzand parcele de teren din cadrul fostei Colonii de Cazare str. Matoru, nr. 1 Carova pentru care exista Certificat de Proprietate seria M 10, NR. 0210 DIN 10.12.1993

scara 1:500

**NOTA:**  
Parcela de teren ramasa in patrimoniul S.C. COREMI S.A. care incearca sa fie predata de Primaria Municipiului Craiova;

- A - S = 652 mp - Statie relatate canalizare
- B - S = 757 mp - drum acces in comun
- C - S = 1053 mp - teren liber
- H - S = 463 mp - statie apa cu put forat
- J - S = 518 mp - teren liber
- L - S = 1023 mp - centrala termica
- N - S = 1137 mp - teren liber

**LEGENDA**  
Terenul evaluat



INTOCMATI  
SING. PALSIANU STEFAN  
SING. BALISANU STEFAN  
VIZAT