

**HOTĂRÂREA NR. \_\_\_\_**

**privind însușirea raportului de evaluare având ca obiect stabilirea cuantumului prestației titularului dreptului de suprafață cu titlu oneros, asupra terenului aparținând domeniului privat al municipiului Craiova, situat în str. Calea Severinului, aflat în vecinătatea imobilului deținut de către S.C. EMMA S.R.L**

Consiliul Local al Municipiului Craiova, întrunit în ședința ordinară din data de 25.04.2024;

Având în vedere referatul de aprobare nr.148967/2024, raportul nr.160541/2024 al Direcției Patrimoniu și raportul de avizare nr.162531/2024 al Direcției Juridice, Asistență de Specialitate și Contencios Administrativ prin care se propune însușirea raportului de evaluare având ca obiect stabilirea cuantumului prestației titularului dreptului de suprafață cu titlu oneros, asupra terenului aparținând domeniului privat al municipiului Craiova, situat în str. Calea Severinului, aflat în vecinătatea imobilului deținut de către S.C. EMMA S.R.L;

În conformitate cu prevederile art.697 din Codul Civil;

Potrivit Hotărârii Consiliului Local al Municipiului Craiova nr.179/2024 referitoare la constituirea dreptului de suprafață, cu titlu oneros, în favoarea S.C. EMMA S.R.L., asupra terenului situat în municipiul Craiova, str.Calea Severinului, aflat în vecinătatea imobilului deținut de către S.C. EMMA S.R.L.;

În temeiul art.108, art.129 alin.2 lit.c, art.139 alin.3 lit.g, art.154 alin.1 și art.196 alin.1 lit.a din Ordonanța de Urgență a Guvernului nr.57/2019 privind Codul administrativ, cu modificările și completările ulterioare;

**HOTĂRĂȘTE:**

**Art.1. (1)** Se aprobă însușirea raportului de evaluare având ca obiect stabilirea cuantumului prestației titularului dreptului de suprafață cu titlu oneros, pe o perioadă de 10 ani, în favoarea S.C. EMMA S.R.L., asupra terenului în suprafață de 421 mp., situat în str.Calea Severinului, în vecinătatea imobilului deținut de SC EMMA SRL, care aparține domeniului privat al municipiului Craiova, anual, în cuantum de 14.578,16 lei/an - echivalent a 2.932,41 euro/an, respectiv lunar, în cuantum de 1.214,85 lei/lună – echivalent 244,37 euro/lună, precum și contravaloarea folosinței, pe ultimii 3 ani a terenului, în cuantum de 34.039 lei – echivalent a 6.847 euro, prevăzut în anexa care face parte integrantă din prezenta hotărâre.

**(2)** Valorile prevăzute la alin.1 din prezenta hotărâre nu includ TVA.

**Art.2.** Primarul Municipiului Craiova, prin aparatul de specialitate: Serviciul Administrație Publică Locală și Relații Cu Consiliul Local, Direcția Patrimoniu și S.C. EMMA S.R.L. vor aduce la îndeplinire prevederile prezentei hotărâri.

**INIȚIATOR,  
PRIMAR,  
Lia-Olguța VASILESCU**

**AVIZAT,  
SECRETAR GENERAL,  
Nicoleta MIULESCU**

**Municipiul Craiova**  
**Primăria Municipiului Craiova**  
**Direcția Patrimoniu**  
**Serviciul Patrimoniu**  
**Nr.148967/04.04.2024**

### **Referat de aprobare**

a proiectului de hotărâre privind însușirea Raportului de Evaluare ce stabilește cuantumul prestației titularului dreptului de suprafață cu titlu oneros, pe o perioadă de 10 ani, în favoarea S.C. EMMA S.R.L. asupra terenului în suprafață de 421 mp, aparținând domeniului privat al municipiului Craiova, situat în Craiova, str. Calea Severinului, aflat în vecinătatea imobilului deținut de către S.C. EMMA S.R.L.

Având în vedere:

HCL nr.179/28.03.2024, prin care Consiliul Local al Municipiului Craiova a aprobat constituirea dreptului de suprafață cu titlu oneros, în favoarea SC EMMA SRL asupra terenului în suprafață de 421 mp, aparținând domeniului privat al municipiului Craiova, situat în str. Calea Severinului FN, identificat conform anexei la hotărâre,

Cuantumul prestației titularului dreptului de suprafață asupra terenului va fi stabilit pe baza unui raport de evaluare, care va fi supus aprobării Consiliului Local al Municipiului Craiova,

Acordul cadru nr.84471/04.05.2022, ce are ca obiect „Achiziție servicii de evaluare bunuri mobile și imobile aparținând domeniului public și/sau privat din municipiul Craiova” – în vigoare, în conformitate cu cerințele caietului de sarcini și cu obligațiile asumate în contract, s-a procedat la stabilirea cuantumului prestației titularului dreptului de suprafață cu titlu oneros asupra terenului menționat anterior, pe o durată de 10 ani precum și contravaloarea folosinței pe ultimii 3 ani a terenului identificat conform anexei la hotărâre.

Prevederile Hotărârii Consiliului Local nr.179/2024, în conformitate cu art.697 din Codul Civil, art.108, art.129, alin.2, lit.c și alin 6 lit.b, art. 139, alin.1 și alin.2 , art.154 alin.1 din Ordonanța de urgență nr.57/2019 privind Codul administrativ,

Propunem promovarea proiectului de hotărâre privind însușirea raportului de evaluare ce stabilește cuantumul prestației titularilor dreptului de suprafață cu titlu oneros, pe o durată de 10 ani asupra terenului ce aparține domeniului privat al municipiului Craiova, situat în Craiova, str. Calea Severinului-aflat în vecinătatea imobilului deținut de către S.C. EMMA S.R.L.

**PRIMAR,**  
**Lia-Olguța Vasilescu**

**ÎNTOCMIT,**  
**DIRECTOR EXECUTIV,**  
**Cristian Ionuț Gâlea**

*Îmi asum responsabilitatea pentru fundamentarea,  
realitatea și legalitatea întocmirii acestui act oficial  
Data: 09.04.2024  
Semnătura:*

### **Raport**

privind însușirea Raportului de Evaluare ce stabilește cuantumul prestației titularului dreptului de suprafață cu titlu oneros, pe o perioadă de 10 ani, în favoarea S.C. EMMA S.R.L. asupra terenului în suprafață de 421 mp, aparținând domeniului privat al municipiului Craiova, situat în Craiova, str. Calea Severinului, aflat în vecinătatea imobilului deținut de către S.C. EMMA S.R.L.

Prin referatul de aprobare al Primarului Municipiului Craiova nr. 148967/04.04.2024 se propune adoptarea unei hotărâri de consiliu local privind însușirea Raportului de Evaluare ce stabilește cuantumul prestației titularilor dreptului de suprafață cu titlu oneros în favoarea SC EMMA SRL asupra terenului în suprafață de 421 mp , ce aparține domeniului privat al municipiului Craiova, aflat în vecinătatea imobilului deținut de către S.C. EMMA S.R.L, identificat conform planului de amplasament –anexă la HCL 179/2024.

Prin Hotărârea Consiliului Local al Municipiului Craiova nr.179/2024, la art.1 se aprobă constituirea dreptului de suprafață cu titlu oneros, în favoarea SC EMMA SRL, asupra terenului în suprafață de 421 mp, aparținând domeniului privat al municipiului Craiova, situat în Calea Severinului, aflat în vecinătatea imobilului deținut de SC EMMA SRL, identificat în anexa la hotărâre. Conform art. 2 din aceeași hotărâre, dreptul de suprafață cu titlu oneros prevăzut la art.1, se constituie pe o durată de 10 ani, iar potrivit art.3, cuantumul prestației titularului dreptului de suprafață asupra terenului identificat la art.1, se stabilește pe baza unui raport de evaluare, supus aprobării consiliului local. Deasemenea, SC EMMA SRL are obligația de a plăti, în termen de 90 de zile de la data adoptării hotărârii ce consiliul local privind însușirea raportului de evaluare, contravaloarea folosinței, pe ultimii 3 ani, a terenului, care se va stabili tot în cadrul raportului de evaluare.

În conformitate cu prevederile art.697 alin.1, Cod Civil „titularul dreptului de suprafață datorează sub formă de rate lunare, o sumă egală cu chiria stabilită pe piața liberă, ținând seama de natura terenului, de destinația construcției, în cazul în care aceasta există, de zona în care se află terenul, precum și de orice alte criterii de determinare a contravalorii folosinței.”

Astfel, pentru ducerea la îndeplinire a hotărârii mai sus menționate și având în vedere Acordul cadru nr.84471/04.05.2022, ce are ca obiect „Achiziție servicii de evaluare bunuri mobile și imobile aparținând domeniului public și/sau privat din municipiul Craiova”, în vigoare, în conformitate cu cerințele caietului de sarcini și cu obligațiile asumate în contract, s-a transmis nota de comandă nr.151975/11.04.2024 solicitându-se stabilirea prin raport de evaluare, a cuantumului prestației titularilor dreptului de suprafață asupra terenului precum și calculul contravalorii folosinței pe ultimii 3 ani a terenului, stabilită tot conform raportului de evaluare.

Raportul de evaluare, înregistrat sub nr.159616/17.04.2024, este identificat în anexă la prezentul raport.

Situația centralizată pentru suprafața de teren, în urma calculelor efectuate , funcție de valoarea de piață a terenului, este prezentată mai jos astfel:

<b>Suprafata teren</b>	<b>Valoare de piata a redeventei anuale</b>						
<b>421,00 mp</b>	14.578,16 lei	echivalent a	2.932,41 eur	(	34,63 lei/mp/an	echivalent a	6,97 euro/mp/an )
	<b>Valoare de piata a redeventei lunare</b>						
	1.214,85 lei	echivalent a	244,37 euro	(	2,89 lei/mp/luna	echivalent a	0,58 euro/mp/luna )



**CONTRAVALOAREA FOLOSINTEI PE ULTIMI 3 ANI:**

Rata inflatiei	Suprafata	IPC	Valoare unitara lunara		Valoare unitara anuala		Contravaloarea folosintei pe an	
Valoare unitara aprilie 2024	<b>421 mp</b>		2,89 lei/mp/luna	0,58 euro/mp/luna				
Rata inflatiei aprilie 2023 - aprilie 2024		7,54%	2,67 lei/mp/luna	0,54 euro/mp/luna	32,02 lei/mp/an	6,44 euro/mp/an	13.479 lei	2.711 euro
Rata inflatiei aprilie 2022 - aprilie 2022		11,23%	2,37 lei/mp/luna	0,48 euro/mp/luna	28,42 lei/mp/an	5,72 euro/mp/an	11.965 lei	2.407 euro
Rata inflatiei aprilie 2021 - aprilie 2022		13,80%	2,04 lei/mp/luna	0,41 euro/mp/luna	20,42 lei/mp/an	4,11 euro/mp/an	8.595 lei	1.729 euro
<b>Contravaloarea folosintei pe ultimi 3 ani</b>							<b>34.039 lei</b>	<b>6.847 euro</b>

În cadrul acestuia a fost stabilită prestația titularului dreptului de suprafață cu titlu oneros pentru suprafața de 421 mp anual în cuantum de 14.578,16 lei/an - echivalent a 2.932,41 euro/an, respectiv de 34,63 lei/mp/an - echivalent a 6,97 euro/mp/an și lunar în cuantum de 1.214,85 lei/lună – echivalent 244,37 euro/lună, respectiv 2,89 lei/mp/lună – echivalent 0,58 euro/mp/lună. De asemenea, s-a calculat contravaloarea folosinței suprafeței de teren de 421 mp, pe ultimii 3 ani, în cuantum de 34.039 lei - echivalent a 6.847 euro. Valorile nu includ TVA.

Conversia lei/euro a fost făcută la cursul de referință BNR de 4,9714 lei pentru un euro, curs valutar din 15.04.2024, data efectivă la care a fost inspectat terenul și făcută evaluarea.

Raportul de evaluare a fost întocmit în conformitate cu Standardele de evaluare a bunurilor din România, ANEVAR ediția 2022, IVSC- Comitetul Internațional pentru Standarde de Evaluare, conform SEV 100- Cadru general, SEV 101-Termenii de referință ai evaluării, SEV 102-Implementare, SEV 103-Raportare, SEV 104 -Tipuri ale valorii, Ghidul metodologic de evaluare GME 630- Evaluarea bunurilor imobile SEV 230 Drepturi asupra proprietatii imobiliare (IVS 400), SEV 340 Evaluarea bunurilor imobile si eficienta energetica (EVIP), GEV630 Evaluarea bunurilor imobile; Standarde pentru utilizari specifice: SEV 400 -Verificarea evaluării și întrunește toate condițiile de formă și fond.

În conformitate cu Hotărârea Consiliului Local al Municipiului Craiova nr.179/2024, cu prevederile art.697 din Codul Civil, în temeiul art.108, art.129, alin.2, lit (c) și alin.6 lit. (b), art. 139, alin.1 și alin.2, art.154 alin.1, din Ordonanța de urgență nr.57/2019 privind Codul administrativ, propunem spre aprobare Consiliului Local al Municipiului Craiova:

- însușirea raportului de evaluare ce stabilește cuantumul prestației titularului dreptului de suprafață cu titlu oneros, pe o perioadă de 10 ani, în favoarea S.C. EMMA S.R.L. asupra terenului în suprafață de 421 mp, situat în str. Calea Severinului, în vecinătatea imobilului deținut de SC EMMA SRL, care aparține domeniului privat al municipiului Craiova, anual în cuantum de 14.578,16 lei/an - echivalent a 2.932,41 euro/an, respectiv lunar în cuantum de 1.214,85 lei/lună – echivalent 244,37 euro/lună, precum și contravaloarea folosinței, pe ultimii 3 ani a terenului, în cuantum de 34.039 lei – echivalent a 6.847 euro, conform anexei la prezentul raport. Valorile nu includ TVA.

Director Executiv,  
Cristian Ionuț Gâlea

*Îmi asum responsabilitatea privind realitatea și legalitatea în solidar cu întocmitorul înscrisului*  
Data: 17.04.2024  
Semnătura:

Șef Serviciu,  
Lucian Cosmin Mitucă

*Îmi asum responsabilitatea privind realitatea și legalitatea în solidar cu întocmitorul înscrisului*  
Data: 17.04.2024  
Semnătura:

Întocmit,

Insp.Florentina Gavrilescu

*Îmi asum responsabilitatea pentru fundamentarea, realitatea și legalitatea întocmirii acestui act oficial*  
Data: 17.04.2024  
Semnătura





NR: 159616  
DATA: 17/04/2024  
COD: 9E78E  
PRIMARIA MUN. CRAIOVA

copie

EVALUARI PROPRIETĂȚI IMOBILIARE	<b>BLĂNARIU MIHAIL-DUMITRU P.F.A.</b> <b>F16/693/2008: CUI 24317899</b> Craiova, str. Nanterre, nr. 11, bl. C8, sc. 2, ap4. Tel:0766444770;0728977411 e-mail:pfablanariu@yahoo.com	EVALUARI BUNURI MOBILE
EVALUARI INTREPRINDERI		

Nr. Inreg. 20240417OF02 din 17.04.2024

**CATRE,**


**MUNICIPIUL CRAIOVA, PRIMARIA MUNICIPIULUI CRAIOVA  
IN ATENTIA DIRECTIEI PATRIMONIU, SERVICIU URMARIRE  
CONTRACTE, AGENTI ECONOMICI**

Va transmitem alaturat urmatoarele rapoarte de evaluare si documente:

1. Raport de evaluare nr. 2024020601 „*Stabilirea cuantumului prestației titularului dreptului de suprafață, cu titlu oneros, în favoarea S.C. EMMA S.R.L., asupra terenului în suprafață de 421 mp, situat în municipiul Craiova, str. Calea Severinului, aflat în vecinătatea imobilului deținut de către S.C. EMMA S.R.L., ce aparține domeniului privat al municipiului Craiova, identificat în planul de amplasament-anexa la H.C.L. 179 din 28.03.2024*”, in conformitate cu Nota de Comanda nr. 151975 din 12.04.2024

**BLĂNARIU MIHAIL DUMITRU PFA**  
**Evaluator Autorizat Blănariu Mihail-Dumitru**

Nr. leg. 110787



<b>EVALUARI PROPRIETĂȚI IMOBILIARE</b>	<b>BLANARIU MIHAIL DUMITRU P.F.A.</b> <b>F16/693/2008: CUI 24317899</b> <b>Craiova, str. Nanterre, nr. 11, bl. C8 sc. 2, ap. 4, județul Dolj.</b> <b>Tel: 0728977411; 0766444770</b> <b>e-mail: pfablanariu@gmail.com</b>	<b>EVALUARI BUNURI MOBILE</b>	
<b>EVALUARI DE INTREPRINDERI</b>			
<b>Nr. raport</b>	<b>2024041501</b>	<b>din</b>	<b>15.04.2024</b>
<b>Nota de comandă</b>	<b>151975</b>	<b>din</b>	<b>12.04.2024</b>

## RAPORT DE EVALUARE - PROPRIETATE IMOBILIARA -

**Stabilirea cuantumului prestației titularului dreptului de suprafață, cu titlu oneros, în favoarea S.C. EMMA S.R.L., asupra terenului în suprafață de 421 mp, situat în municipiul Craiova, str. Calea Severinului, aflat în vecinătatea imobilului deținut de către S.C. EMMA S.R.L., ce aparține domeniului privat al municipiului Craiova, identificat în planul de amplasament-anexa la H.C.L. 179 din 28.03.2024**



**Proprietar:** MUNICIPIUL CRAIOVA, cu sediul în Craiova, str. Târgului, nr. 26, județul Dolj, cod poștal, 200632, Cod Fiscal 4417214.

**Utilizatorii desemnați:** MUNICIPIUL CRAIOVA, cu sediul în Craiova, str. Târgului, nr. 26, județul Dolj, cod poștal, 200632, Cod Fiscal 4417214, și

S.C. EMMA S.R.L..

**Evaluator membru titular ANEVAR**  
**Autorizație ANEVAR nr. 10737**

## **SCRISOARE DE ÎNAINȚARE**

**Către:**

**- MUNICIPIUL CRAIOVA**

Având în vedere Nota de Comandă nr. 151975 din 12.04.2024, societatea pe care o reprezintă a realizat următoarele etape pentru îndeplinirea solicitărilor menționate în Nota de comandă ce se materializează prin acest raport de evaluare pe care vi-l înaintăm astăzi 15.04.2024.

Etapele parcurse pentru realizarea raportului de evaluare sunt următoarele:

- Colectarea documentelor și deschiderea dosarului de lucru;
- Inspecția imobilului;
- Redactarea raportului de evaluare.

Independența Evaluatorului (Consultantului) constă în desfășurarea activității pe baza cunoștințelor și abilităților profesionale și emiterea opiniei asupra valorii pe baza propriei convingeri, fără niciun fel de influență sau constrângere din partea altei persoane, indiferent de relația comercială a acesteia cu Evaluatorul.

Prezentul raport de evaluare se referă la *terenul în suprafață de 421 mp, situat în municipiul Craiova, str. Calea Severinului, aflat în vecinătatea imobilului deținut de către S.C. EMMA S.R.L., ce aparține domeniului privat al municipiului Craiova, identificat în planul de amplasament-anexa la H.C.L. 179 din 28.03.2024.*

De asemenea, sunt câteva aspecte pe care le considerăm importante de a fi menționate încă de la începutul parcurgerii raportului de evaluare deoarece acestea evidențiază și clarifică modul prin care am aplicat raționamentul profesional și obținut rezultatul prezentat în conținutul acestuia:

Scopul evaluării este asistarea utilizatorului desemnat pentru *stabilirea quantumului prestației titularului dreptului de suprafață, cu titlu oneros, în favoarea S.C. EMMA S.R.L., asupra terenului în suprafață de 421 mp, situat în municipiul Craiova, str. Calea Severinului, aflat în vecinătatea imobilului deținut de către S.C. EMMA S.R.L., ce aparține domeniului privat al municipiului Craiova, identificat în planul de amplasament-anexa la H.C.L. 179 din 28.03.2024.*

Evaluarea a fost făcută conform Standardelor de Evaluare a Bunurilor ANEVAR, ediția 2022, care încorporează Standardele Internaționale de Evaluare ediția 2013, ghiduri metodologice de evaluare elaborate de către ANEVAR și a legislației în vigoare.

Inspeția s-a efectuat în prezența reprezentantului utilizatorului desemnat.

Localizarea proprietății s-a efectuat pe baza documentelor și indicațiilor puse la dispoziția evaluatorului de către utilizatorul desemnat.

**În urma analizelor și calculelor efectuate, s-au obținut următoarele valori:**

**1.1. Valoarea de piață a terenului în suprafață de 421 mp, ce sta la baza estimării dreptului de suprafață cu titlu oneros, este:**

<b>Suprafața teren</b>	<b>Valoare de piață teren</b>
421,00 mp	73.698,44 lei echivalent a 14.824,48 euro ( 175,06 lei/mp echivalent a 35,21 euro/mp )



**BLANARIU MIHAIL-DUMITRU P.F.A. –  
EVALUĂRI INTREPRINDERI, PROPRIETĂȚI IMOBILIARE ȘI BUNURI MOBILE**

**1.2. Valoarea totală a cuantumului prestației titularului dreptului de suprafață, cu titlu oneros a terenului în suprafața de 421 mp, este:**

Suprafața teren	Valoare de piață a redevenței anuale	
421,00 mp	14.578,16 lei echivalent a	2.932,41 euro ( 34,63 lei/mp/an echivalent a 6,97 euro/mp/an )
	Valoare de piață a redevenței lunare	
	1.214,85 lei echivalent a	244,37 euro ( 2,89 lei/mp/luna echivalent a 0,58 euro/mp/luna )

**1.3. Contravaloarea folosinței pe ultimii 3 ani, este:**

Rata inflației	Suprafața	IPC	Valoare unitară lunară		Valoare unitară anuală		Contravaloarea folosinței pe an	
Valoare unitară aprilie 2024	421,00 mp		2,89 lei/mp/luna	0,58 euro/mp/luna				
Rata inflației aprilie 2023 - aprilie 2024		7,54%	2,67 lei/mp/luna	0,54 euro/mp/luna	32,02 lei/mp/an	6,44 euro/mp/an	13.479 lei	2.711 euro
Rata inflației aprilie 2022 - aprilie 2023		11,23%	2,37 lei/mp/luna	0,48 euro/mp/luna	28,42 lei/mp/an	5,72 euro/mp/an	11.965 lei	2.407 euro
Rata inflației aprilie 2021 - aprilie 2022		13,80%	2,04 lei/mp/luna	0,41 euro/mp/luna	20,42 lei/mp/an	4,11 euro/mp/an	8.595 lei	1.729 euro
<b>Contravaloarea folosinței pe ultimii 3 ani (în perioada aprilie 2021 - aprilie 2024)</b>							<b>34.039 lei</b>	<b>6.847 euro</b>

Cu considerație,  
Mihail Dumitru Blanariu



## CUPRINS

<b>SINTEZA EVALUARII</b>	<b>5</b>
<b>CERTIFICAREA EVALUATORULUI</b>	<b>9</b>
<b>1 TERMENII DE REFERINTA AI EVALUARII</b>	<b>11</b>
1.1. EVALUATOR	11
1.2. CLIENT	11
1.3. UTILIZATORI DESEMNAȚI	11
1.4. PROPRIETAR	11
1.5. COMANDA/CONTRACT, DATA RAPORTULUI, INSPECTIEI ȘI EVALUARII	11
1.6. IDENTIFICAREA PROPRIETATII IMOBILIARE SUPUSE EVALUARII	11
1.7. SCOPUL EVALUARII	12
1.8. TIPUL VALORII ESTIMATE ȘI METODOLOGIA EVALUARII	12
1.9. DOCUMENTAREA NECESARA PENTRU ELABORAREA EVALUARII	13
1.9.1. <i>Etapele parcurse în procesul de documentare</i>	13
1.9.2. <i>Documente de proprietate analizate</i>	14
1.9.3. <i>Declararea conformității cu Standardele de evaluare și legislația în vigoare</i>	14
1.9.4. <i>Legislație specifică aplicabilă scopului evaluării și a tipului de valoare utilizat</i>	14
1.9.5. <i>Restricții/limitări ale procesului de documentare</i>	14
1.10. SURSELE DE INFORMARE	14
1.10.1. <i>Informații preluate din literatura de specialitate</i>	14
1.10.2. <i>Informații din piața imobiliară</i>	15
1.10.3. <i>Alte surse de informații verificate</i>	15
1.11. IPOTEZE ȘI IPOTEZE SPECIALE	15
1.11.1. <i>Ipoteze</i>	15
1.11.2. <i>Ipoteze speciale</i>	16
1.12. RESTRICTII DE UTILIZARE, DIFUZARE SAU PUBLICARE	17
1.13. DESCRIEREA RAPORTULUI DE EVALUARE	17
<b>2 PREZENTAREA DATELOR DE INTRARE ÎN EVALUARE</b>	<b>18</b>
2.1. DESCRIEREA PROPRIETATII IMOBILIARE EVALUATE	18
2.1.1. <i>Identificarea proprietatii imobiliare evaluate</i>	18
2.1.2. <i>Descrierea juridica</i>	19
2.1.3. <i>Sarcini</i>	19
2.1.4. <i>Descrierea proprietatii</i>	19
<b>3 ANALIZA PIETEI IMBILIARE. STUDIUL DE VANDABILITATE</b>	<b>21</b>
3.1. DEFINIREA PIETEI SPECIFICE	21
3.2. CONSIDERATII GENERALE ASUPRA PIETEI LOCALE	21
3.3. OFERTA COMPETITIVA	22
3.4. CEREREA SOLVABILA	22
3.5. CONSIDERATII GENERALE ASUPRA PIETEI LOCALE	23
<b>4 EVALUAREA PROPRIUZISA</b>	<b>24</b>
4.1. CEA MAI BUNA UTILIZARE	24
4.2. METODOLOGIA DE EVALUARE	25
4.2.1. <i>Metoda comparațiilor directe pentru estimarea valorii de piață a terenului</i>	25
4.2.2. <i>Abordarea prin venit – metoda actualizării</i>	26
<b>5 ANALIZA REZULTATELOR ȘI CONCLUZIA ASUPRA VALORII</b>	<b>29</b>
<b>ANEXE</b>	<b>31</b>

## SINTEZA EVALUARII

<b>Evaluator</b>	BLĂNARIU MIHAIL DUMITRU P.F.A., cu sediul în Craiova, str. Nanterre, nr. 11, bl. C8, sc. 2, ap. 4, județul Dolj, înregistrată la Oficiul registrului Comerțului Dolj, sub nr. F16/693/2008, C.U.I.:24317899, nr. leg. 10737, reprezentată de domnul Blanariu Mihail-Dumitru
<b>Client</b>	MUNICIPIUL CRAIOVA, cu sediul în Craiova, str. Târgului, nr. 26, județul Dolj, cod poștal, 200632, Cod Fiscal 4417214
<b>Utilizatori desemnați</b>	MUNICIPIUL CRAIOVA, cu sediul în Craiova, str. Târgului, nr. 26, județul Dolj, cod poștal, 200632, Cod Fiscal 4417214, și S.C. EMMA S.R.L
<b>Proprietar</b>	Imobilul aparține domeniului privat al MUNICIPIULUI CRAIOVA
<b>Comanda/contract</b>	Nota de comandă nr. 151975 din 12.04.2024
<b>Data raportului</b>	15.04.2024
<b>Data inspecției</b>	Inspekția s-a realizat în data de 15.04.2024, în prezența utilizatorului desemnat
<b>Data evaluării</b>	15.04.2024
<b>Curs BNR valabil la data evaluării, 15.04.2024</b>	1 Euro = 4,9714 lei
<b>Identificarea proprietății imobiliare supuse evaluării</b>	Terenul este situat în municipiul Craiova, str. Calea Severinului, aflat în vecinătatea imobilului deținut de către S.C. EMMA S.R.L., ce aparține domeniului privat al municipiului Craiova, identificat în planul de amplasament-anexa la H.C.L. 179 din 28.03.2024
<b>Suprafețe, nr. cadastral, carte funciara</b>	421 mp, conform planului de amplasament-anexa la H.C.L. 179 din 28.03.2024, neidentificat cadastral
<b>Adresa proprietatii</b>	Municipiul Craiova, str. Calea Severinului, aflat în vecinătatea imobilului deținut de către S.C. EMMA S.R.L., ce aparține domeniului privat al municipiului Craiova
<b>Utilizare existenta</b>	Terenul este utilizat în prezent ca parcare aferentă Hotelului EMMA WEST și alei acces hotel
<b>Scopul evaluarii</b>	Scopul evaluării este asistarea clientului pentru stabilirea cuantumului prestației titularului dreptului de suprafață, cu titlu oneros, în favoarea S.C. EMMA S.R.L., asupra terenului în suprafață de 421 mp, situat în municipiul Craiova, str. Calea Severinului, aflat în vecinătatea imobilului deținut de către S.C. EMMA S.R.L., ce aparține domeniului privat al municipiului Craiova, identificat în planul de amplasament-anexa la H.C.L. 179 din 28.03.2024
<b>Tipul valorii estimate</b>	Valoarea estimată este valoarea cuantumului prestației titularului dreptului de suprafață, cu titlu oneros, estimându-se valoarea de



piață a chiriei.

Conform Codului Civil dreptul de proprietate constituie dreptul real cel mai deplin, conferindu-i titularului său trei atribute, și anume posesia, folosința și dispoziția.

Există și excepții când unele dintre atributele recunoscute de lege proprietarului sunt desprinse din conținutul juridic al dreptului său, alcătuind un alt drept real principal constituit ori recunoscut în favoarea altei persoane, drept independent, opozabil tuturor, inclusiv proprietarului.

În acest mod se realizează ceea ce numim dezmembrămintele dreptului de proprietate. Dezmembrămintele dreptului de proprietate sunt: dreptul de suprafață, dreptul de uz, dreptul de abitație și dreptul de servitute și ele pot fi constituite sau dobândite numai asupra bunurilor care se află în proprietate privată.

Potrivit alin. (1), art.693 din Codul Civil, suprafața reprezintă dreptul **de a avea sau de a edifica o construcție pe terenul altuia**, deasupra ori în subsolul aceluși teren, asupra căruia suprafațiarul dobândește un drept de folosință, **suprapunându-se două drepturi de proprietate: dreptul de proprietate al suprafațiarului asupra construcțiilor**, plantațiilor sau altor lucrări și **dreptul de proprietate asupra terenului**, al cărui proprietar este o altă persoană.

Dreptul de suprafață este un drept real principal (constituindu-se numai pentru bunuri imobile). Este un drept temporar, durata maximă a termenului de suprafață fiind de 99 ani cu posibilitatea reînnoirii la expirarea termenului, conform dispozițiilor art.694 din Codul Civil.

*“În cazul în care suprafața s-a constituit cu titlu oneros, dacă părțile nu au prevăzut alte modalități de plată a prestației de către suprafațiar, titularul dreptului de suprafață datorează, sub formă de rate lunare, o sumă egală cu **chiria stabilită pe piața liberă**, ținând seama de natura terenului, de destinația construcției în cazul în care aceasta există, de zona în care se află terenul, precum și de orice alte criterii de determinare a contravalorii folosinței”,* conform dispozițiilor art. 697, paragraf (1), din Codul Civil.

Conform H.C.L. 179 / 28.03.2024, art. 2, emisă în temeiul art.129 alin.2 lit. c, art.139 alin.3 lit.g, art.154 alin.1 și art.196 alin.1 lit.a din Ordonanța de Urgență a Guvernului nr.57/2019 privind Codul Administrativ, *dreptul de suprafață cu titlu oneros se constituie pe o perioadă de 10 ani.*

Pentru determinarea **chiriei de piață** a imobilului s-a utilizat abordarea prin venit – metoda actualizării, conform prevederilor Standardelor de Evaluare a Bunurilor ANEVAR 2022 – ed. Iroval – București

Definiția chiriei de piață, dată de Comitetul Internațional pentru Standarde de Evaluare (IVSC) în IVS- Cadrul general, care face obiectul Standardelor Internaționale de Evaluare 2013, este:

***“Chiria de piață este suma estimată pentru care un drept asupra proprietății imobiliare ar putea fi închiriat, la data evaluării, între un locator hotărât și un locatar hotărât, cu clauze de închiriere adecvate, într-o tranzacție nepărtinitoare, după un marketing adecvat și în care părțile au acționat fiecare în cunoștința de cauză, prudent și fără constrângere”.*(SEV 230, C9)**

*“Comentariile prezentate pentru definiția similară a valorii de piață din SEV - Cadrul general pot fi aplicate pentru a ajuta la*

**BLANARIU MIHAIL-DUMITRU P.F.A. –  
EVALUĂRI INTREPRINDERI, PROPRIETĂȚI IMOBILIARE ȘI BUNURI MOBILE**

	<p>interpretarea definiției <i>chiriei de piață</i>. În particular, suma estimată exclude o chirie majorată sau micșorată de clauze, contraprestații sau facilități speciale. Clauzele de închiriere adecvate” sunt clauzele care ar fi convenite în mod uzual pe piața tipului de proprietate imobiliară, la <i>data evaluării</i>, între participanții de pe piață. Mărimea <i>chiriei de piață</i> ar trebui să fie prezentată numai în corelație cu clauzele principale de închiriere care au fost asumate.” (SEV230, C10)</p> <p>“Chiria contractuală reprezintă chiria care se conformează clauzelor unui anumit contract efectiv de închiriere. Aceasta poate fi fixă sau variabilă pe durata contractului de închiriere. Frecvența plății chiriei și baza calculării variațiilor acesteia sunt stipulate în contractul de închiriere și trebuie să fie identificate și înțelese pentru a putea stabili beneficiile totale ce revin locatorului, precum și obligațiile locatarului.” (SEV230, C11).</p> <p>Evaluarea a fost făcută conform Standardelor de Evaluare a Bunurilor ANEVAR, ediția 2022 care încorporează Standardele Internaționale de Evaluare ediția 2013</p> <p>Din Standardele de Evaluare a Bunurilor ANEVAR, editia 2022, au fost extrase următoarele standarde în conformitate cu scopul și tipul valorii estimate:</p> <ul style="list-style-type: none"><li>- <i>Standarde generale:</i> SEV 100 Cadrul general (IVS Cadrul general), SEV101 Termenii de referință ai evaluării (IVS 101), SEV 102 Documentare și conformare (IVS 102, SEV 103 Raportare (IVS 103), SEV 104 Tipuri ale valorii (IVS 104), SEV 105 Abordări și metode de evaluare;</li><li>- <i>Standarde pentru active bunuri imobile:</i> SEV230 Drepturi asupra proprietății imobiliare (IVS 400), SEV 340 Evaluarea bunurilor imobile și eficiența energetică (EVIP), GEV630 Evaluarea bunurilor imobile;</li><li>- <i>Standarde pentru utilizări specifice:</i> SEV 400 Verificarea evaluării.</li></ul> <p>Definiția valorii de piață, dată de Comitetul Internațional pentru Standarde de Evaluare (IVSC) în IVS- Cadrul general, care face obiectul Standardelor Internaționale de Evaluare 2013, este:</p> <p><b><i>„Valoarea de piață este suma estimată pentru care un activ sau o datorie ar putea fi schimbat(ă) la data evaluării, între un cumpărător hotărât și un vânzător hotărât, într-o tranzacție nepărtinitoare, după un marketing adecvat și în părțile au acționat fiecare în cunoștința de cauză, prudent și fără constrângere”.</i></b></p> <p>Estimarea valorii de piață a terenului și a redevenței este detaliată în anexele prezentului raport</p>
<b>Observatii speciale</b>	<p>Terenul în suprafață de 421 mp, situat pe str. Calea Severinului, aparține domeniului privat al Municipiului Craiova.</p> <p>Acestea se afla în vecinătatea imobilului înscris în CF 220293 UAT Craiova deținut de EMMA S.R.L.</p> <p>Pe amplasamentul aferent imobilului deținut de EMMA S.R.L., este edificată construcție CI Hotel EMMA WEST, sunt edificate construcții în baza Autorizațiilor de construire nr. 996/26.09.2016 și nr. 2176/13.12.2019.</p> <p>Terenul proprietatea Municipiului Craiova este afectat de construcția parcare, acoperită de pavele din beton, și marcaje rutiere deținutp de</p>

**BLANARIU MIHAIL-DUMITRU P.F.A. –  
EVALUĂRI INTREPRINDERI, PROPRIETĂȚI IMOBILIARE ȘI BUNURI MOBILE**

	EMMA S.R.L. Valoarea de piață a terenului a fost ajustată cu costurile efectuate de către EMMA S.R.L. pentru construirea și amenajarea parcării
<b>Metode de evaluare</b>	Metoda comparațiilor directe pentru estimarea valorii de piață a terenului  Abordarea prin venit - metoda actualizării (DCF), pentru estimarea valorii redevenței

**Valori rezultate**

**1.1. Valoarea de piață a terenului în suprafață de 421 mp, ce stă la baza estimării dreptului de suprafață cu titlu oneros, este:**

Suprafața teren	Valoare de piață teren	
421,00 mp	73.698,44 lei echivalent a	14.824,48 euro ( 175,06 lei/mp echivalent a 35,21 euro/mp )

**1.2. Valoarea totală a cuantumului prestației titularului dreptului de suprafață, cu titlu oneros a terenului în suprafață de 421 mp, este:**

Suprafața teren	Valoare de piață a redevenței anuale	
421,00 mp	14.578,16 lei echivalent a	2.932,41 euro ( 34,63 lei/mp/an echivalent a 6,97 euro/mp/an )
	Valoare de piață a redevenței lunare	
	1.214,85 lei echivalent a	244,37 euro ( 2,89 lei/mp/luna echivalent a 0,58 euro/mp/luna )

**1.3. Contravaloarea folosinței pe ultimii 3 ani, este:**

Rata inflației	Suprafața	IPC	Valoare unitară lunară		Valoare unitară anuală		Contravaloarea folosinței pe an	
Valoare unitară aprilie 2024	421,00 mp		2,89 lei/mp/luna	0,58 euro/mp/luna				
Rata inflației aprilie 2023 - aprilie 2024		7,54%	2,67 lei/mp/luna	0,54 euro/mp/luna	32,02 lei/mp/an	6,44 euro/mp/an	13.479 lei	2.711 euro
Rata inflației aprilie 2022 - aprilie 2023		11,23%	2,37 lei/mp/luna	0,48 euro/mp/luna	28,42 lei/mp/an	5,72 euro/mp/an	11.965 lei	2.407 euro
Rata inflației aprilie 2021 - aprilie 2022		13,80%	2,04 lei/mp/luna	0,41 euro/mp/luna	20,42 lei/mp/an	4,11 euro/mp/an	8.595 lei	1.729 euro
Contravaloarea folosinței pe ultimii 3 ani (în perioada aprilie 2021 - aprilie 2024)							34.039 lei	6.847 euro

**BLĂNARIU MIHAIL-DUMITRU P.F.A..**



Administrator,  
Blănaru Mihail-Dumitru

**Evaluatorul proprietății**



Evaluator autorizat  
Blănaru Mihail-Dumitru

## **CERTIFICAREA EVALUATORULUI**

Prin prezenta, în limita cunoștințelor și informațiilor deținute sau care ne-au fost puse la dispoziție, și sub aceasta rezervă, certificăm următoarele:

Evaluarea a fost efectuată de persoana care semnează ca evaluator al proprietății iar conformitatea față de respectarea procedurilor interne este verificată de celelalte persoane semnatare. Menționăm ca în cazul prezentei evaluări, evaluatorul proprietății este BLĂNARIU MIHAIL - DUMITRU, evaluator autorizat, membru titular ANEVAR, identificat cu nr. leg. 10737, administrator al entității BLĂNARIU MIHAIL-DUMITRU P.F.A., care a realizat evaluarea și inspecția proprietății subiect al evaluării.

Afirmațiile proprii ce au fost prezentate și susținute în acest raport sunt adevărate și corecte; acestea se bazează într-o anumită măsură pe informațiile primite de la dvs./beneficiar/client sau terte părți implicate în cadrul activității de evaluare, de aceea noi am presupus ca informațiile prezentate nouă de către aceștia au fost de asemenea adevărate, corecte și complete; dacă astfel de informații se dovedesc altfel, evaluarea poate fi afectată;

Analizele, opiniile și concluziile prezentate sunt limitate numai la ipotezele considerate și condițiile limitative descrise, completate cu notele din cadrul fișelor individuale, și sunt analizele, opiniile și concluziile noastre personale, nepartinitoare din punct de vedere profesional;

Suma ce ne revine drept plată pentru realizarea prezentului raport nu are nicio legătură cu declararea în raport a unei anumite valori sau interval de valori ce ar putea reieși din evaluarea noastră care să favorizeze clientul sau legat de producerea unui eveniment care favorizează cauza clientului în funcție de opinia curentă.

Certificăm faptul că deținem cunoștințele, informațiile necesare și experiența relevantă în practică specifică evaluării proprietății în cauza pentru a îndeplini misiunea în mod competent.

Prin semnarea prezentei declarații subscrisă BLANARIU MIHAIL DUMITRU P.F.A., în calitate de membru titular ANEVAR identificat în tabloul asociației cu nr. leg. 10737, certifică în deplină cunoștință de cauză că la elaborarea prezentului raport de evaluare au participat persoane calificate și competente să ofere consultanță conform scopului declarat al prezentei lucrări.

În vederea realizării raportului de evaluare s-a respectat codul de etică al profesiei și cerințele formulate de legislația în vigoare care reglementează activitatea de evaluare în România.

Având în vedere cele prezentate mai sus certificăm următoarele:

- Raportul de evaluare corespunde cerințelor prevăzute în Standardele de Evaluare a Bunurilor ed. 2022;
- Cu excepția persoanelor care au semnat mai jos prezenta declarație nu s-a primit asistență profesională din partea unor terți;
- Rezultatele estimate în cadrul prezentului raport de evaluare nu se bazează pe solicitarea obținerii unei anumite valori;
- Nu există interese anterioare, prezente sau viitoare în privința proprietății imobiliare care face obiectul prezentului raport de evaluare;
- Nu există un interes privind părțile implicate în prezenta misiune emisiune de evaluare;
- Afirmațiile, analizele, opiniile și concluziile prezentate în cadrul raportului de evaluare sunt adevărate și corecte, și reprezintă opiniile și concluziile personale ale semnatarilor,

**BLANARIU MIHAIL-DUMITRU P.F.A. –  
EVALUĂRI INTREPRINDERI, PROPRIETĂȚI IMOBILIARE ȘI BUNURI MOBILE**

considerându-le nepărtinitoare din punct de vedere profesional. Acestea sunt limitate doar de informațiile deținute și ipotezele considerate în cadrul prezentului raport de evaluare;

- Prezentul raport se supune normelor ANEVAR și poate fi expertizat la cerere numai cu acordul scris prelabil al evaluatorului și verificat în conformitate cu SEV 400 – Verificarea evaluării;
- Remuneratia evaluatorului nu se stabileste în funcție de exprimarea unei valori prestabilite sau care ar favoriza dorința clientului de obtinere a unui rezultat dorit

**BLĂNARIU MIHAIL-DUMITRU P.F.A..**

**Evaluatorul proprietății**



Administrator,  
Blănaru Mihail-Dumitru



Evaluator autorizat  
Blănaru Mihail-Dumitru

## **1. TERMENII DE REFERINȚA AI EVALUARII**

### **1.1. EVALUATOR**

BLĂNARIU MIHAIL DUMITRU P.F.A., cu sediul în Craiova, str. Nanterre, nr. 11, bl. C8, sc. 2, ap. 4, județul Dolj, înregistrată la Oficiul registrului Comerțului Dolj, sub nr. F16/693/2008, C.U.I.:24317899, nr. leg. 10737, reprezentată de domnul Blanariu Mihail-Dumitru

### **1.2. CLIENT**

MUNICIPIUL CRAIOVA, cu sediul în Craiova, str. Târgului, nr. 26, județul Dolj, cod poștal, 200632, Cod Fiscal 4417214.

### **1.3. UTILIZATORI DESEMNAȚI**

MUNICIPIUL CRAIOVA, cu sediul în Craiova, str. Târgului, nr. 26, județul Dolj, cod poștal, 200632, Cod Fiscal 4417214, și

S.C. EMMA S.R.L

**Alți utilizatori:** Nu este cazul

### **1.4. PROPRIETAR**

Imobilul aparține domeniului privat al MUNICIPIULUI CRAIOVA

### **1.5. COMANDA/CONTRACT, DATA RAPORTULUI, INSPECȚIEI ȘI EVALUĂRII**

**Comanda/contract :** Nota de comanda nr. 151975 din 12.04.2024

**Data raportului:** 15.04.2024;

**Data inspecției:** Inspecția s-a realizat în data de 15.04.2024, în prezența utilizatorului desemnat;

**Data evaluării:** 15.04.2024;

**Curs BNR valabil la data de:** 15.04.2024: 1 Euro = 4,9714 lei.

### **1.6. IDENTIFICAREA PROPRIETĂȚII IMOBILIARE SUPUSE EVALUĂRII**

Prezentul raport de evaluare se referă la terenul situat în municipiul Craiova, str. Calea Severinului, aflat în vecinătatea imobilului deținut de către S.C. EMMA S.R.L., ce aparține domeniului privat al municipiului Craiova, identificat în planul de amplasament-anexa la H.C.L. 179 din 28.03.2024.

**Adresa:** Municipiul Craiova, Calea Severinului, județul Dolj

**Utilizarea actuală:** Terenul este utilizat în prezent ca parcare aferentă Hotelului EMMA WEST și alei acces hotel



## **1.7. SCOPUL EVALUARII**

Scopul evaluării este asistarea clientului pentru stabilirea cuantumului prestației titularului dreptului de suprafață, cu titlu oneros, în favoarea S.C. EMMA S.R.L., asupra terenului în suprafață de 421 mp, situat în municipiul Craiova, str. Calea Severinului, aflat în vecinătatea imobilului deținut de către S.C. EMMA S.R.L., ce aparține domeniului privat al municipiului Craiova, identificat în planul de amplasament-anexa la H.C.L. 179 din 28.03.2024.

Valoarea estimată pentru imobilele ce fac obiectul evaluării va fi utilizată în scopul declarat și nu vor putea fi folosite de către alte persoane și în alte scopuri

## **1.8. TIPUL VALORII ESTIMATE ȘI METODOLOGIA EVALUARII**

Valoarea estimată este valoarea cuantumului prestației titularului dreptului de suprafață, cu titlu oneros, estimându-se valoarea de piață a chiriei.

Conform Codului Civil dreptul de proprietate constituie dreptul real cel mai deplin, conferindu-i titularului său trei atribute, și anume posesia, folosința și dispoziția.

Există și excepții când unele dintre atributele recunoscute de lege proprietarului sunt desprinse din conținutul juridic al dreptului său, alcătuind un alt drept real principal constituit ori recunoscut în favoarea altei persoane, drept independent, opozabil tuturor, inclusiv proprietarului.

În acest mod se realizează ceea ce numim dezmembrămintele dreptului de proprietate. Dezmembrămintele dreptului de proprietate sunt: dreptul de suprafață, dreptul de uz, dreptul de abitație și dreptul de servitute și ele pot fi constituite sau dobândite numai asupra bunurilor care se află în proprietate privată.

Potrivit alin. (1), art.693 din Codul Civil, suprafața reprezintă dreptul **de a avea sau de a edifica o construcție pe terenul altuia**, deasupra ori în subsolul aceluși teren, asupra căruia suprafațiarul dobândește un drept de folosință, **suprapunându-se două drepturi de proprietate: dreptul de proprietate al suprafațiarului asupra construcțiilor**, plantațiilor sau altor lucrări și **dreptul de proprietate asupra terenului**, al cărui proprietar este o altă persoană.

Dreptul de suprafață este un drept real principal (constituindu-se numai pentru bunuri imobile). Este un drept temporar, durata maximă a termenului de suprafață fiind de 99 ani cu posibilitatea reînnoirii la expirarea termenului, conform dispozițiilor art.694 din Codul Civil.

*“În cazul în care suprafața s-a constituit cu titlu oneros, dacă părțile nu au prevăzut alte modalități de plată a prestației de către suprafațiar, titularul dreptului de suprafață dătează, sub formă de rate lunare, o sumă egală cu **chiria stabilită pe piața liberă**, ținând seama de natura terenului, de destinația construcției în cazul în care aceasta există, de zona în care se află terenul, precum și de orice alte criterii de determinare a contravalorii folosinței”,* conform dispozițiilor art. 697, paragraf (1), din Codul Civil.

Conform HCL Craiova nr. 79 / 2020, art. 2, emisă în temeiul art.129 alin.2 lit. c, art.139 alin.3 lit.g, art.154 alin.1 și art.196 alin.1 lit.a din Ordonanța de Urgență a Guvernului nr.57/2019 privind Codul Administrativ, *dreptul de suprafață cu titlu oneros se constituie pe o perioadă de 7 ani.*

Pentru determinarea **chiriei de piață** a imobilului s-a utilizat abordarea prin venit-metoda capitalizării directe, conform prevederilor Standardelor de Evaluare a Bunurilor ANEVAR 2022 – ed. Iroval – București

Definiția chiriei de piață, dată de Comitetul Internațional pentru Standarde de Evaluare (IVSC) în IVS- Cadrul general, care face obiectul Standardelor Internaționale de Evaluare 2013, este:

*“Chiria de piață este suma estimată pentru care un drept asupra proprietății imobiliare ar putea fi închiriat, la data evaluării, între un locator hotărât și un locatar hotărât, cu clauze de*

***închiriere adecvare, într-o tranzacție nepărtinitoare, după un marketing adecvat și în care părțile au acționat fiecare în cunoștința de cauză, prudent și fără constrângere”.*(SEV 230, C9)**

“Comentariile prezentate pentru definiția similară a valorii de piață din SEV - Cadrul general pot fi aplicate pentru a ajuta la interpretarea definiției *chiriei de piață*. În particular, suma estimată exclude o chirie majorată sau micșorată de clauze, contraprestații sau facilități speciale. Clauzele de închiriere adecvate” sunt clauzele care ar fi convenite în mod uzual pe piața tipului de proprietate imobiliară, la data evaluării, între participanții de pe piață. Mărimea *chiriei de piață* ar trebui să fie prezentată numai în corelație cu clauzele principale de închiriere care au fost asumate.” (SEV230, C10)

“Chiria contractuală reprezintă chiria care se conformează clauzelor unui anumit contract efectiv de închiriere. Aceasta poate fi fixă sau variabilă pe durata contractului de închiriere. Frecvența plății chiriei și baza calculării variațiilor acesteia sunt stipulate în contractul de închiriere și trebuie să fie identificate și înțelese pentru a putea stabili beneficiile totale ce revin locatorului, precum și obligațiile locatarului.” (SEV230, C11).

Evaluarea a fost făcută conform Standardelor de Evaluare a Bunurilor ANEVAR, ediția 2022 care încorporează Standardele Internaționale de Evaluare ediția 2013

Din Standardele de Evaluare a Bunurilor ANEVAR, editia 2022, au fost extrase următoarele standarde în conformitate cu scopul și tipul valorii estimate:

- *Standarde generale:* SEV 100 Cadrul general (IVS Cadrul general), SEV101 Termenii de referință ai evaluării (IVS 101), SEV 102 Documentare și conformare (IVS 102, SEV 103 Raportare (IVS 103), SEV 104 Tipuri ale valorii (IVS 104), SEV 105 Abordări și metode de evaluare;
- *Standarde pentru active bunuri imobile:* SEV230 Drepturi asupra proprietății imobiliare (IVS 400), SEV 340 Evaluarea bunurilor imobile și eficiența energetică (EVIP), GEV630 Evaluarea bunurilor imobile;
- *Standarde pentru utilizări specifice:* SEV 400 Verificarea evaluării.

Definiția valorii de piață, dată de Comitetul Internațional pentru Standarde de Evaluare (IVSC) în IVS- Cadrul general, care face obiectul Standardelor Internaționale de Evaluare 2013, este:

***„Valoarea de piață este suma estimată pentru care un activ sau o datorie ar putea fi schimbat(ă) la data evaluării, între un cumpărător hotărât și un vânzător hotărât, într-o tranzacție nepărtinitoare, după un marketing adecvat și în părțile au acționat fiecare în cunoștința de cauză, prudent și fără constrângere”.***

Estimarea valorii de piață a terenului și a redevenței este detaliată în anexele prezentului raport

## **1.9. DOCUMENTAREA NECESARĂ PENTRU ELABORAREA EVALUĂRII**

### ***1.9.1. Etapele parcurse în procesul de documentare***

Pentru realizarea raportului de evaluare, s-au parcurs următoarele etape:

- Analiza documentelor și informațiilor primite de la solicitant/proprietar/destinar la momentul solicitării ferme sau cu ocazia inspecției, pentru evaluare proprietății imobiliare subiect;
- Prelucrarea informațiilor din teren cu ocazia inspecției – informații referitoare la proprietatea evaluată și informații cu privire la eventuale imobile aflate în vânzare și/sau de închiriat din vecinătate;
- Completarea documentelor necesare întocmirii raportului de evaluare dacă în timpul inspecției s-au constatat diferențe între situația faptică și cea scriptică;
- Identificarea dreptului de proprietate evaluat;
- Analiza pieței imobiliare generale și specifice.



### **1.9.2. Documente de proprietate analizate**

În cadrul procesului de documentare au fost analizate următoarele documente care atestă dreptul de proprietate asupra imobilului supuse evaluării. Documentele analizate sunt prezentate mai jos, iar o copie a acestora se regăsește în capitolul Anexe:

- Nota de comanda nr. 151975 din 12.04.2024;
- Hotarire Consiliul Local al Municipiului Craiova nr. 179 din 28.03.2024;
- Referat de aprobare al Direcției Patrimoniu nr. 117589 din 2024;
- Raport al Direcției Patrimoniu privind constituirea dreptului de suprafață, cu titlu oneros, în favoarea lui S.C. EMMA S.R.L., asupra terenului intravilan situat în Craiova, str. Calea Severinului, jud. Dolj nr. 117595 din 2024.

### **1.9.2. Declararea conformității cu Standardele de evaluare și legislația în vigoare**

Prezentul raport de evaluare este întocmit în conformitate cu Standardele de Evaluare a Bunurilor ANEVAR 2022.

Din Standardele de Evaluare a Bunurilor ANEVAR, ediția 2022, au fost extrase următoarele standarde în conformitate cu scopul și tipul valorii estimate:

- *Standarde generale:* SEV 100 Cadrul general (IVS Cadrul general), SEV101 Termenii de referință ai evaluării (IVS 101), SEV 102 Documentare și conformare (IVS 102, SEV 103 Raportare (IVS 103), SEV 104 Tipuri ale valorii (IVS 104), SEV 105 Abordări și metode de evaluare;
- *Standarde pentru active bunuri imobile:* SEV230 Drepturi asupra proprietății imobiliare (IVS 400), SEV 340 Evaluarea bunurilor imobile și eficiența energetică (EVIP), GEV630 Evaluarea bunurilor imobile;

*Standarde pentru utilizări specifice:* SEV 400 Verificarea evaluării

### **1.9.3. Legislație specifică aplicabilă scopului evaluării și a tipului de valoare utilizat**

– Nu este cazul.

### **1.9.4. Restricții/limitări ale procesului de documentare**

- Nu au fost analizate alte documente cu excepția celor menționate în conținutul raportului de evaluare. Evaluatorul nu este responsabil de o interpretare defectuoasă a dreptului de proprietate în situația în care se constată că anumite documente nu au fost prezentate în mod voluntar sau involuntar;
- Documentele de proprietate analizate au fost puse la dispoziția evaluatorului în copie. Evaluatorul nu este responsabil de autenticitatea acestora. Evaluarea s-a realizat în ipoteza că documentele prezentate sunt adevărate;
- Nu s-au inspectat părțile ascunse ale imobilului;
- Evaluatorul nu este responsabil de evenimente ce au survenit ulterior datei inspecției;
- Nu se cunosc alte vicii ascunse cu excepția celor menționate în mod expres în conținutul raportului de evaluare.

## **1.10. SURSELE DE INFORMARE**

În plus față de informațiile fondate de noi, ne-am bazat pe informațiile obținute din partea dumneavoastră și alte surse, menționate în anexe.

### **1.10.1. Informații preluate din literatura de specialitate**

În conținutul evaluării au fost folosite informații preluate din, Standardele de evaluare a Bunurilor ANEVAR 2022 diverse publicații. Titlurile și autorii acestora sunt prezentați în capitolul bibliografie.

### **1.10.2. Informații din piața imobiliară**

Informațiile cu privire la piața generală și cea specifică a imobilului au fost preluate din:

- mediul online accesând site-urile [www.olx.ro](http://www.olx.ro), [www.imobiliare.ro](http://www.imobiliare.ro), [www.imradar24.ro](http://www.imradar24.ro), [www.anuntul.ro](http://www.anuntul.ro), [www.storia.ro](http://www.storia.ro), [www.publi24.ro](http://www.publi24.ro) însă fără a se limita la acestea;
- discuții purtate cu brokeri/agenți imobiliari, pe care evaluatorul i-a considerat drept sursă credibilă;
- teren cu ocazia inspecției;

Toate informațiile utilizate în procesul de evaluare sunt atașate și se regăsesc în capitolul Anexe.

### **1.10.3. Alte surse de informații verificate**

Informații postate în mediul online de diferite instituții publice:

- Lista monumentelor istorice din România actualizată, anexă la Ordinul Ministrului Culturii, nr. 2361/2010, publicat în Monitorul Oficial al României, anul 178 (XXII), Nr. 670 bis, vineri 1 octombrie 2010, având un caracter oficial și legal;<sup>2</sup> - **nu este cazul;**
- Listele imobilului expertizate tehnic din punct de vedere al riscului seismic;<sup>3</sup> - *Lista imobilului expertizate tehnic din punct de vedere al riscului seismic încadrate în categorii de urgență* – **nu este cazul;**
- Harta riscurilor de inundații realizată conform prevederilor directivei 2007/60/CE<sup>4</sup> - **nu este cazul;**
- Legislația în vigoare (Codul Administrativ din 03.07.2019, cu modificările și completările ulterioare, Codul Civil cu modificările și completările ulterioare, documente puse la dispoziție de proprietar).

## **1.11. IPOTEZE ȘI IPOTEZE SPECIALE**

### **1.11.1. Ipoteze**

Prezentul raport de evaluare a fost întocmit avându-se în vedere următoarele ipoteze:

- Evaluatorul a presupus ca titlul de proprietate asupra imobilului este valabil și nu există sarcini asupra acestuia la data evaluării, altele decât cele menționate în conținutul raportului de evaluare;
- Evaluatorul nu a făcut niciun fel de investigație asupra documentelor puse la dispoziție de către client sau reprezentanții acestuia;
- Evaluatorul a obținut informații, estimări și opinii ce au fost evidențiate în raportul de evaluare, din surse pe care el le consideră credibile și nu își asumă nicio responsabilitate în privința datelor furnizate de client și terțe persoane;
- Nu este în aria de competență a evaluatorului de a verifica autenticitatea documentelor prezentate și nu s-au făcut investigații privind statutul Juridic al proprietății în cauză. Evaluarea s-a realizat în ipoteza unui drept de proprietate deplin, liber de orice sarcină și disponibil să fie tranzacționat imediat;
- Nefiind sarcina evaluatorului să realizeze investigații amănunțite asupra autenticității documentelor furnizate pentru evaluare, recomandăm ca orice terță parte care are un interes legal cu privire la proprietatea evaluată să se asigure că a efectuat toate investigațiile necesare pentru a se asigura de legitimitatea acestui interes;

<sup>2</sup> Lista monumentelor istorice poate fi accesată pe siteul Institutului Național al Patrimoniului la adresa- <http://patrimoniul.gov.ro/fr/monumente-istorice/lista-monumentelor-istorice>

<sup>3</sup> Ministerul dezvoltării regionale și administrației publice pune la dispoziția publicului listele imobilelor expertizate tehnic din punct de vedere al riscului seismic la nivel național - <http://www.mdrap.ro/construcții/siguranta-post-seism-a-cladirilor/programe-de-prevenire-a-riscului-seismic/-8247/-9738>;

<sup>4</sup> <http://gis2.rowater.ro:8989/flood/>

- La elaborarea lucrării au fost luați în considerare toți factorii care au influență asupra valorii, nefiind omisă deliberat niciun fel de informație;
- Evaluatorul nu va fi făcut răspunzător pentru existența unor factori de mediu care ar putea influența valoarea, evaluatorul neavând componentele/ competențele necesare și, prin urmare, nu poate da nicio garanție referitoare la starea tehnică sau economică a imobilului;
- Raportul de evaluare se bazează pe realitatea economic și condițiile socio-politice de la data evaluării. Orice schimbare majoră a acestor condiții poate influența major valoarea estimată;
- Evaluatorul nu-și asumă nicio responsabilitate pentru evenimentele identificabile care ar putea influența valoarea proprietății după data inspecției sau data raportului;
- Valorile incluse în acest rapor se referă strict la bunul imobil evaluat și scopul evaluării pentru care s-a întocmit. Orice sarcini sau interdicții de natură legală au fost omise mai puțin cazurile când s-a enunțat contrariul;
- Valorile estimate pot fi utilizate numai în scopul prezentului raport de evaluare, ele trebuind a fi analizate și înțelese avându-se în vedere și metodele pentru obținerea lor precum și a recomandărilor formulate în standardele sau legislația aplicabile;
- Deținerea acestui raport de evaluare nu conferă posesorului dreptul de a-l face public, decât în condițiile stabilite;
- Evaluatorul, prin natura muncii sale, nu este obligat să acorde consultanță ulterioară sau să depună mărturie în instanță referitor la acest raport sau la proprietatea evaluată, excepție fiind cazul în care în prealabil s-a stabilit altfel;
- Evaluatorul nu are cunoștința cu privire la efectuarea unei inspecții sau unui raport de mediu care să indice prezența unor factor de contaminare sau material periculoase. Evaluatorul nu a făcut niciun fel de investigație referitoare la utilizările trecute sau prezente, ale proprietă sau proprietăților învecinate, pentru a stabili dacă există vreo contaminare. Valoarea este estimată în ipoteza că nu există surse de contaminare
- Pentru determinarea valorii de piață s-a utilizat metoda comparațiilor directe, conform prevederilor Standardelor de Evaluare a Bunurilor editia 2022 (având în vedere tipologia proprietatii imobiliare);
- Prezentul raport de evaluare s-a realizat cu inspecție la exteriorul și interiorul imobilului;
- Evaluatorul nu a realizat măsurători ale spațiilor sau ale compartimentărilor deoarece nu are calificarea prevăzută de lege;
- Toate documentele analizate în cadrul raportului de evaluare sunt menționate în cuprinsul acestuia;
- La data inspecției imobilul era acoperit de parcare ce aparține S.C. EMMA S.R.L.. În scopul declarat al prezentei evaluari, imobilul este considerate eliberabil, iar dreptul de proprietate este considerat deplin.
- Cu ocazia inspecției am identificat pe teren am identificat pe teren parcare ce deservește Hotelul EMMA WEST.

### **1.11.2. Ipoteze speciale**

- Evaluarea de piață a terenului s-a făcut ținând cont de investițiile realizate de către EMMA S.R.L. pentru amenajarea de parcări aferente Hotelului EMMA WEST, prin ajustarea valorii de piață cu costurile aferente amenajării parcării.

## **1.12. RESTRICTII DE UTILIZARE, DIFUZARE SAU PUBLICARE**

Acest raport de evaluare este confidențial, destinat numai părților desemnate în cadrul raportului (a se vedea utilizatorii desemnați prezentați la punctul 3 ”Utilizatori desemnați”) și în scopul precizat la punctul 7 ale capitolului 1.

Este interzisă utilizarea în orice document publicat, circulară sau declarație, precum și publicarea sub orice formă a acestui raport, integral sau parțial fără acordul scris și prealabil al autorului, privind forma sau contextul în care va fi utilizat sau publicat.

Intrarea în posesia unei copii a acestui raport nu implică dreptul de publicare al acestuia, însă poate fi utilizat în scop didactic.

Prezenta lucrare este protejată de legislația dreptului de autor și reprezintă proprietatea intelectuală a autorului, drept care copierea acesteia este strict interzisă.

Nu este acceptată nicio responsabilitate dacă acesta este transmis unei alte persoane, fie pentru scopul declarat, fie pentru alt scop, în nicio circumstanță

## **1.13. DESCRIEREA RAPORTULUI DE EVALUARE**

Raportul de evaluare nu se supune unor cerințe speciale cu privire la forma și/sau conținutul său. Raportul de evaluare este de tip narativ.

Având în vedere cele prezentate anterior raportul de evaluare a fost redactat conform Standardelor de Evaluare a Bunurilor, ANEVAR ediția 2022. Nu au fost aduse modificări de formă și conținut

**BLĂNARIU MIHAIL-DUMITRU P.F.A..**

Administrator,  
Blănariu Mihail-Dumitru



**Evaluatorul proprietății**

Evaluator autorizat  
Blănariu Mihail-Dumitru





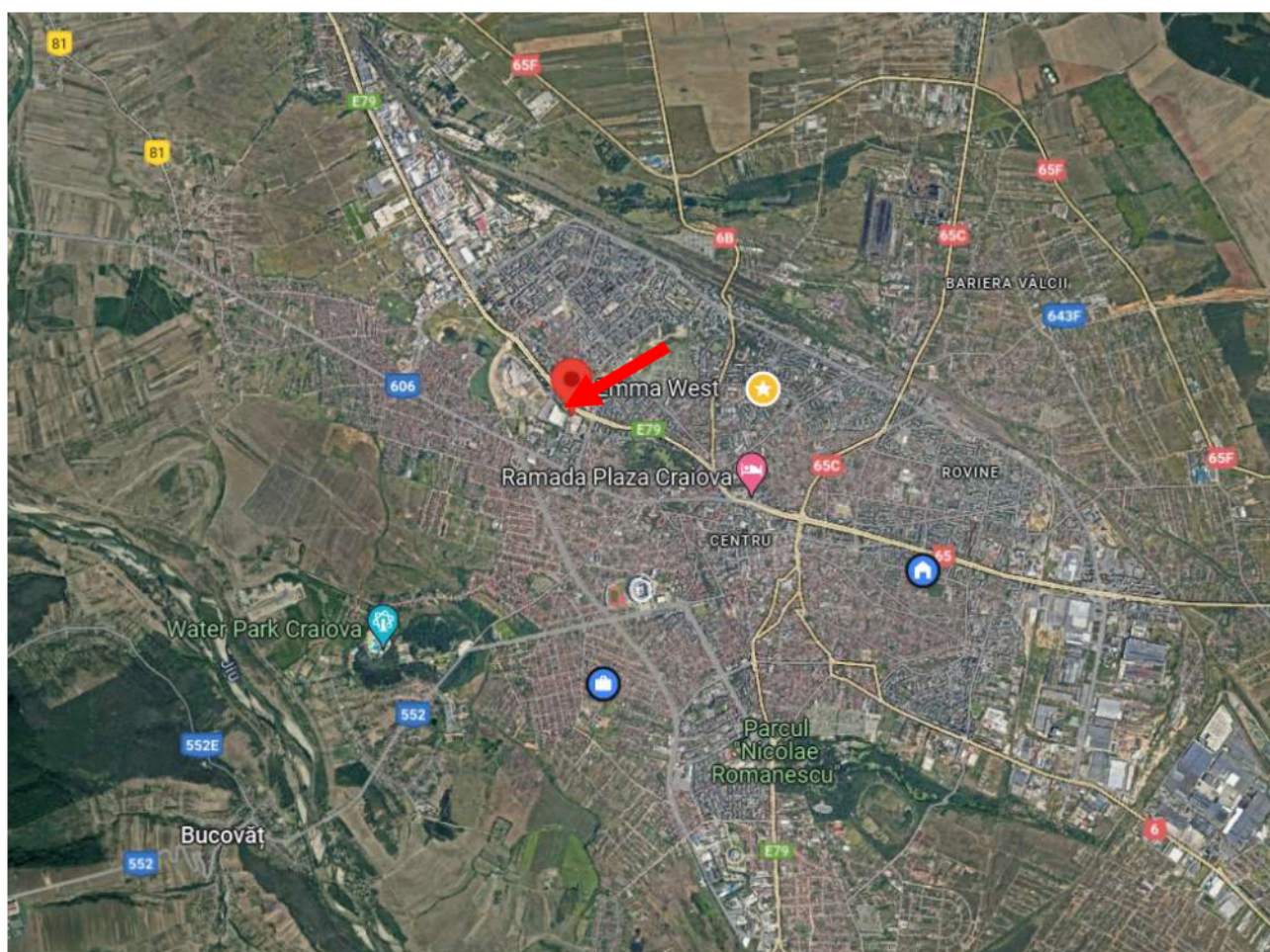
## 2. PREZENTAREA DATELOR DE INTRARE ÎN EVALUARE

### 2.1. DESCRIEREA PROPRIETATII IMOBILIARE EVALUATE

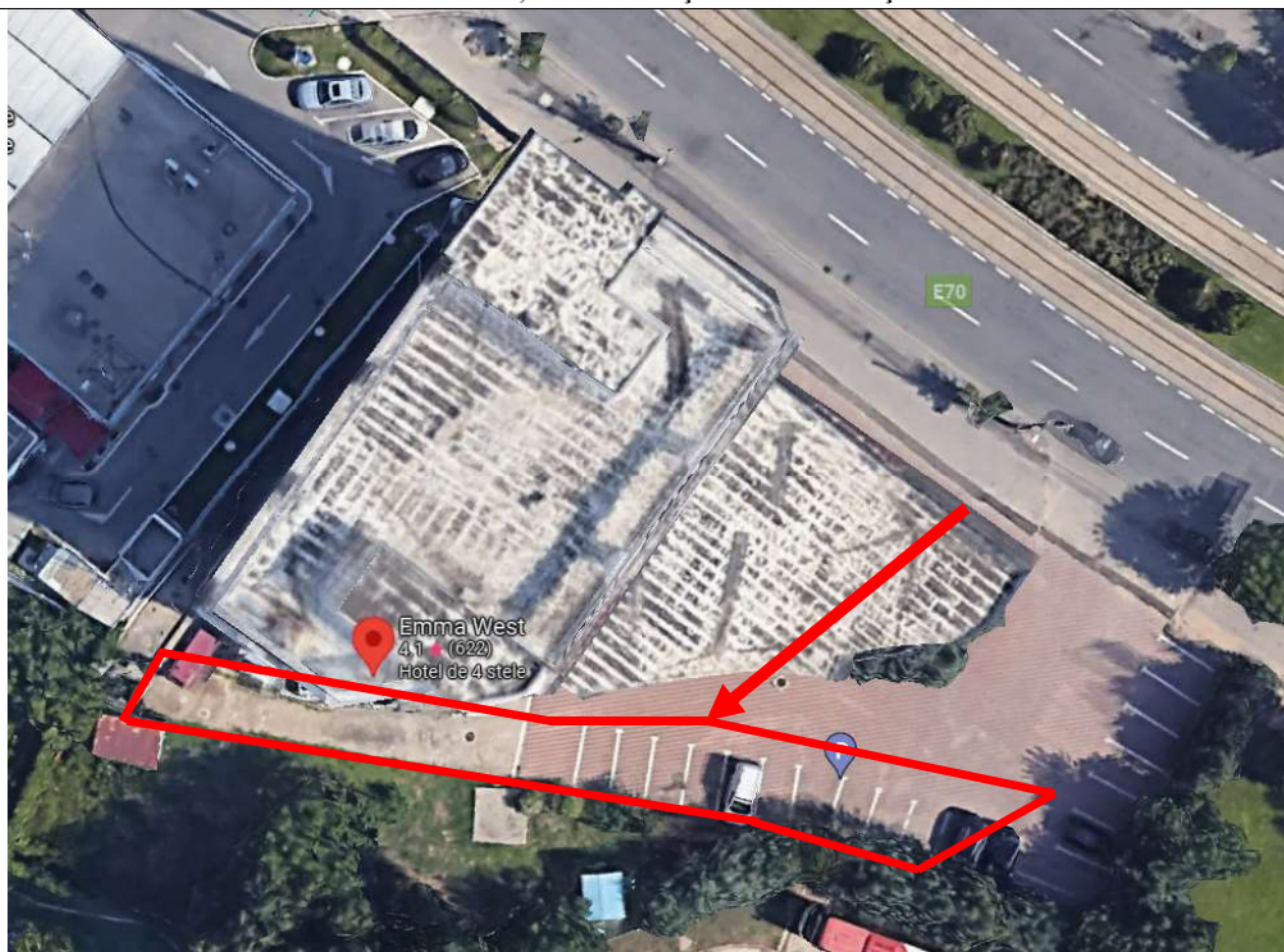
#### 2.1.1. Identificarea proprietatii imobiliare evaluata

Prezentul raport de evaluare se referă la terenul situat în municipiul Craiova, str. Calea Severinului, aflat în vecinătatea imobilului deținut de către S.C. EMMA S.R.L., ce aparține domeniului privat al municipiului Craiova, identificat în planul de amplasament-anexa la H.C.L. 179 din 28.03.2024

Localizarea proprietății este prezentată mai jos, fiind realizată scriptic pe baza documentatiei primite.







### **2.1.2. Descrierea juridica**

Imobilul ce face obiectul evaluării aparține domeniului privat al MUNICIPIULUI CRAIOVA

Lista documentelor analizate sunt enumerate la punctul 9, capitolul 1.

La data inspecției terenul evaluat era acoperit de o parcare aflată în proprietatea EMMA S.R.L..

Suprafața terenului este luată din documentele puse la dispoziție.

Terenul, proprietatea Municipiului Craiova este afectat de construcția parcare deținută de EMMA S.R.L.

### **2.1.3. Sarcini**

Conform documentor puse la dispoziție terenul este liber de sarcini.

Evaluarea imobilului ce face obiectul evaluării s-a făcut în ipoteza în care acesta este liber de sarcini

### **2.1.4. Descrierea proprietatii**

#### **Descrierea zonei de amplasare**

*Zona de amplasare*

Municipiul Craiova, Calea Severinului, județul Dolj

*Artere importante de circulație prin apropiere*

Pietonal: Calea Severinului

Auto: Calea Severinului

Calitatea rețelelor de transport: afsaltate

*Caracterul edilitar al zonei*

Tipul zonei: rezidentiala-comercială

*Utilitati edilitare*

Rețea urbană de energie electrică: existentă

Rețea urbană de apă: existentă

Rețea urbană de termoficare: existentă

	Rețea urbană de gaze: existentă
	Rețea urbană de canalizare: existentă
	Rețea urbană de telefonie: existentă
	Rețea urbană de transmisii de date: existentă
<i>Gradul de poluare al zonei</i>	Corespunzător traficului auto
<i>Ambient</i>	Liniștit
<b><u>Descrierea terenului</u></b>	
<i>Nr. cad.</i>	Neidentificat
<i>Carte funciara</i>	Neidentificat
<i>Suprafata</i>	421 mp
<i>Categorie teren</i>	Intravilan curți construcții
<i>Deschidere</i>	Fara
<i>Vecinatati</i>	La nord: proprietate EMMA S.R.L. La sud: proprietate Primarie La vest: proprietate private nr. cad. 217263 La est: proprietate private suprafata suprapunere
<i>Concluzii în urma inspectiei</i>	Terenul este afectat parțial de construcția-parcare, amenajată cu pavele, necesară desfasurării activității HOTEL EMMA WEST

### **3 ANALIZA PIETEI IMOBILIARE. STUDIU DE VANDABILITATE**

Piața imobiliară se definește ca un grup de persoane sau firme care intră în contact în scopul de a efectua tranzacții imobiliare. Participanții la această piață schimbă drepturi de proprietate contra unor bunuri, cum sunt banii.

Spre deosebire de piețele eficiente, piața imobiliară nu se autoreglează ci este deseori influențată de reglementările guvernamentale și locale. Cererea și oferta de proprietăți imobiliare pot tinde către un punct de echilibru, dar acest punct este teoretic și rareori atins, existând întotdeauna un decalaj între cerere și ofertă.

Oferta pentru un anumit tip de cerere se dezvoltă greu, iar cererea poate să se modifice brusc, fiind posibil astfel ca de multe ori să existe supraofertă sau exces de cerere și nu echilibru.

Cumpărătorii și vânzătorii nu sunt întotdeauna bine informați, iar actele de vânzare-cumpărare nu au loc în mod frecvent. De multe ori, informațiile despre prețuri de tranzacționare sau nivelul ofertei nu sunt imediat disponibile.

Proprietățile imobiliare sunt durabile și pot fi privite ca investiții. Sunt puțin lichide și de obicei procesul de vânzare este lung.

#### **3.1. DEFINIREA PIETEI SPECIFICE**

În cazul proprietății evaluate, pentru identificarea pieței sale specifice, s-au analizat o serie de factori, începând cu tipul proprietății.

Astfel, ținând cont de specificul zonei (preponderent mixta) și de tipul proprietății, piața specifică pentru proprietatea care face subiectul prezentului raport de evaluare este cea a terenurilor intravilane cu diferite categorii de folosință, situate în zona mediana a mun. Craiova, zona Balta Craiova. Analiza efectuată s-a bazat pe identificarea proprietăților imobiliare similare cu proprietatea subiect, amplasate în zona mediana

Nivelul cererii pentru un anumit tip de proprietate determină atractivitatea proprietăților similare.

Diminuarea prețurilor pentru proprietăți imobiliare similare proprietății subiect din anii anteriori a fost generată de situația economică. Deși față de anii imediat următori izbucnirii crizei financiare, piața specifică nu a prezentat fluctuații negative semnificative, prețurile continuă să scadă pentru acest tip de proprietate, ritmul de scădere fiind unul mai puțin accentuat.

În analiza acestei piețe am investigat și aspecte legate de situația economică a localității, populația sa, tendințe ale ultimilor ani, cererea specifică și respectiv oferta competitivă pentru tipul de proprietate mai sus menționat.

#### **3.2. CONSIDERATII GENERALE ASUPRA PIETEI LOCALE**

Craiova este municipiul de reședință al județului Dolj, Oltenia, România, format din localitățile componente Craiova (reședința), Făcăi, Mofleni, Popoveni și Șimnicu de Jos, și din satele Cernele, Cernelele de Sus, Izvorul Rece și Rovine. Conform recensământului din anul 2011 orașul avea o populație de 269.506 de locuitori.



Orașul Craiova este situat în centrul regiunii istorice Oltenia, într-o zonă de relief relativ joasă de câmpie, făcând parte din întinsa Câmpie Română. Mai exact, Craiova este așezată în Câmpia Olteniei, iar altitudinea medie la care se află orașul este de 100 m înălțime. Clima din orașul Craiova este temperat-continentală de câmpie cu puternice influențe venite dinspre Marea Mediterană datorită situării orașului în sudul României. Datorită acestui fapt, verile sunt lungi, călduroase și uscate, iar iernile blânde și scurte. Temperatura medie anuală este de 11-12° C. Orașul Craiova este traversat de râul Jiu, unul dintre cele mai importante din țară, lacurile Balta Craioviței și Izvorului aflându-se pe teritoriul său.

Numele orașului Craiova are două origini. Prima este dată de cuvântul slavon Krajl care înseamnă Crai, Craiova însemnând „națiune sau ținut”, iar a doua de Craiul Iovan care a domnit pentru o perioadă de timp. Ca multe alte orașe ale României, Craiova este un oraș cu o istorie pe cât de bogată și interesantă, pe atât de complicată. Dacă pe teritoriul actual al Craiovei s-a întemeiat o așezare romană (Pelendava) cu câteva secole Î.Hr., numele actual a fost pus în folosință abia de la sfârșitul secolului XV. Fiind dintotdeauna capitala regiunii Oltenia, a fost și este cel mai important centru cultural, istoric și economic din zonă. Populația a crescut treptat de la 4.000 de locuitori în secolul XVIII până la 300.000 în secolul XXI.

Localizare: Municipiul Craiova este situat în sudul României, pe malul stâng al Jiului, la ieșirea acestuia din regiunea deluroasă, la o altitudine cuprinsă între 75 și 116 m. Craiova face parte din Câmpia Română, mai precis din Câmpia Olteniei care se întinde între Dunăre, Olt și podiușul Getic, fiind străbătută prin mijloc de Valea Jiului. Orașul este așezat aproximativ în centrul Olteniei, la o distanță de 227 km de București și 68 km de Dunăre. Forma orașului este foarte neregulată, în special spre partea vestică și nordică, iar interiorul orașului, spre deosebire de marginea acestuia, este foarte compact.

Conform recensământului efectuat în 2011, populația municipiului Craiova se ridică la 269.506 locuitori, în scădere față de recensământul anterior din 2002, când se înregistraseră 302.601 locuitori. Majoritatea locuitorilor sunt români (89,49%), cu o minoritate de romi (1,96%). Pentru 8,25% din populație, apartenența etnică nu este cunoscută. Din punct de vedere confesional, majoritatea locuitorilor sunt ortodocși (91,03%). Pentru 8,11% din populație, nu este cunoscută apartenența confesională.

Dupa datele INSSE, populația cu domiciliul stabil în Craiova la 1 ianuarie 2015 era de 307.022 locuitori.

### **3.3. OFERTA COMPETITIVA**

---

Analiza ofertei competitive pornește de la identificarea proprietarilor de bunuri de tipul celor evaluate și de la analiza posibilității ca aceștia să închirieze aceste proprietăți.

*Oferta* de inchirieri de imobile de tipul celui evaluat este inferioara cererii, iar pentru perioada următoare ar putea înregistra o stagnare

### **3.4. CEREREA SOLVABILA**

---

Analiza cererii pornește de la identificarea persoanelor care manifestă cerere pentru inchirierea de imobile de tipul celui evaluat.

Potențialii chiriasi pentru imobilele prezentate în acest studiu sunt persoane fizice, patroni sau asociați la diferite firme private române, mixte sau străine.

În lunile Februarie – aprilie 2024 pe piața inchirierilor proprietatilor de tipul evaluat au continuat să se resimtă efectele recesiunii economice, care a determinat, ca și în cazul altor țări, stagnarea într-un

blocaj instituit în ultimii ani pe piața specifică, în sensul scăderii drastice a numărului de tranzacții efectuate pe piață.

Efectele crizei economice există și în prezent, piața chiriilor de imobile de tipul celui evaluat fiind la acest moment o piață a „cedentului (cel care închiriază)”, cu un număr redus de contracte, al căror chirie este dictat de cerere, care înregistrează un nivel foarte scăzut.

Întreaga zonă este caracterizată de un declin determinat de criza economică și de slaba dinamică a pieței imobiliare, motiv pentru care deprecierea economică este mare.

Având în vedere climatul economic general, în situația specifică actuală, tendințele pieței imobiliare pentru perioada următoare s-ar putea caracteriza, pe termen scurt cu o stagnare a cererii, ducând chiar la o scădere a acesteia.

### **3.5. ECHILIBRU PIEȚEI. PREVIZIUNI**

---

Piața închirierii de terenuri ocupate de construcții aflate în proprietatea unei terțe persoane, se caracterizează în prezent printr-o stagnare, un blocaj, datorat scăderii accentuate a cererii, înregistrând o scădere a numărului de tranzacții și o cădere a prețurilor, datorate în special înăsprirea condițiilor de acordare a creditelor și a influenței crizei economice mondiale.

Având în vedere că :

- cererea este mică;
- oferta este moderată,

se poate vorbi despre un echilibru relativ al pieței imobiliare de tipul celui evaluat, fiind caracterizată mai mult de o saturare, datorită faptului că oferta depășește cu mult cererea, aceasta putând fi numită « piața chiriilor »

## **4 EVALUAREA PROPRIUZISA**

### **4.1. CEA MAI BUNA UTILIZARE**

Cea mai bună utilizare - este definită ca cea mai probabilă utilizare a proprietății, care este fizic posibilă, justificată adecvat, fezabilă financiar și care conduce la cea mai mare valoare a proprietății evaluate. În cele mai frecvente situații, cea mai bună utilizare a unei proprietăți este utilizarea actuală.

Analiza se efectuează într- una din următoarele situații:

- cea mai bună utilizare a terenului liber
- cea mai bună utilizare a terenului construit.

Având în vedere ca pe imobil se află o parcare auto, cea mai bună utilizare a terenului construit s-a bazat pe observații privind proprietăți din zona amplasament evaluat și proximitatea acestuia, precum și în zone cu atractivitate similară.

#### **Utilizarile probabile în mod rezonabil**

În cadrul analizei de piață, au fost observate terenurile construite și terenurile libere din Municipiul Craiova, zona Balta Craiovită. Zona beneficiază de toate utilitățile edilitare și de acces facil la linii de transport local. Zona este preponderent comercială, formată din spații comerciale și birouri.

Proprietatea are destinație comercială prin construcție. Utilizarea actuală – comercială – teren închiriat pentru continuarea activitatilor comerciale diverse, se presupune a fi utilizarea probabilă în mod rezonabil, deoarece nu există indicații din piață care să conducă la concluzia că există o altă utilizare care ar maximiza valoarea terenului construit.

Având în vedere locația proprietății, utilizarea probabilă în mod rezonabil este teren închiriat pentru continuarea activităților comerciale diverse.

Observarea vecinătăților nu relevă alte aspecte care ar putea afecta legal aceste utilizări. Data fiind situația actuală a proprietății, localizarea și vecinătățile, dezvoltarea urbanistică a zonei și subpiața specifică analizată, se observă ca alternativă care îndeplinește toate testele este cea de teren închiriat pentru continuarea activităților comerciale diverse. Aceasta este:

**permisă legal:** prin HCL nr. 179 din 2024, s-a stabilit dreptul de suprafață, cu titlu oneros, în favoarea S.C. EMMA S.R.L., asupra terenului în suprafață de 421 mp, ce aparține domeniului privat al municipiului Craiova, situat în municipiul Craiova, Calea Severinului, județul Dolj.

**fizic posibilă:** caracteristicile fizice ale terenului, ocuparea acestuia de o parcare auto permite desfășurarea activităților comerciale în regim hotelier, fără a exista restricții speciale de urbanism. Nu am avut informații cu privire la studiul geotehnic al solului și nu cunoaștem condiții adverse care ar putea afecta utilizarea.

**fezabilitatea financiară și maxima productivitate:** în zona nu mai există proprietăți similare. Având în vedere locația proprietății, ocuparea acestuia cu o parcare auto, faptul că aceasta e funcțională, utilizarea probabilă în mod rezonabil este cea de teren ocupat cu parcare auto.

Analiza urbanistică reflectă fezabilitatea financiară a utilizării terenului descris mai sus. Pentru proprietatea imobiliară analizată nu există indicații din piață sau alți factori care să conducă la concluzia că există o altă utilizare care ar maximiza valoarea.

## **4.2. METODOLOGIA DE EVALUARE**

Având în vedere scopul acestei evaluări, și caracteristicile fiecărui bun de evaluat, evaluatorul a utilizat pentru estimarea valorii de piață abordările cele mai adecvate, abordări recunoscute Standardele de Evaluare a Bunurilor ANEVAR editia 2022.

Pentru a estima valoarea terenului liber, evaluatorul poate folosi diferite metode, precum: comparația directă; extracția de pe piață; alocarea (proporția); analiza parcelării și dezvoltării; metoda reziduală; capitalizarea rentei funciare

Tinand cont de informatiile disponibile, scopul evaluarii, pentru estimarea valorii de piață a terenului, evaluatorul a utilizat urmatoarele metode:

- Metoda comparatiilor directe pentru estimarea valorii de piață a terenului;
- Abordarea prin venit, metoda actualizarii fluxurilor de numerar (DCF) pentru stabilirea dreptului de superficie

### **4.2.1. Metoda comparatiilor directe pentru estimarea valorii de piață a terenului**

Metodele de evaluare a terenului liber sunt următoarele: comparația directă, extracția, alocarea, metoda reziduală, capitalizarea rentei funciare, analiza parcelării și dezvoltării.

Premisa majoră a metodei prin comparația vânzărilor este aceea ca valoarea de piață a unei proprietăți imobiliare este în relație directă cu prețurile/ofertele unor proprietăți competitive și comparabile. Aceasta abordare utilizează analiza pieței în vederea identificării de tranzacții ale unor proprietăți similare și comparării acestora cu subiectul de evaluat.

Astfel, valorile și informațiile referitoare la tranzacțiile de terenuri similare sunt analizate, comparate și corectate în funcție de asemanări și diferențieri. În cazul de față, ca tehnica de comparare, se va utiliza comparația directă, tehnica procentuală. Aceasta reprezintă un proces prin care se stabilesc diferențele între proprietatea supusă evaluării și comparabile, prin cuantificarea ajustărilor.

Ajustările procentuale care se aplică prețurilor unor tranzacții comparabile, reflectă superioritatea sau inferioritatea proprietății comparabile, având în vedere elementele de comparație. Instrumentul de lucru pentru efectuarea corecțiilor este grila de piață care reprezintă un tablou ce are pe linii elementele de comparație, pe prima coloana proprietatea evaluată iar pe celelalte coloane, proprietățile comparabile. Uneori pentru fiecare element de comparație se alocă două linii: una pentru comparare și alta pentru ajustări.

În partea de jos a grilei există o secțiune de analiză a rezultatelor cu două linii: total corecții exprimate absolut și procentual din prețul de vânzare. Cu aceste rezultate, evaluatorul poate estima comparabilitatea tranzacțiilor față de proprietatea evaluată și să selecteze valoarea finală.

Tranzacțiile care necesită cele mai mici corecții vor avea ponderea cea mai mare în alegerea valorii finale. În același timp, ponderea va reflecta și încrederea pe care o are evaluatorul în datele privind tranzacțiile comparabile.

Pentru a aplica această metodă, evaluatorul a selectat un număr de 3 oferte, verificate și existente pe piață, existente pe piață, în scopul determinării caracteristicilor diferite de cele ale proprietății subiect; un număr de comparabile, poziționate ca mai jos, au fost analizate comparativ cu proprietățile subiect:





Proprietățile subiect sunt marcate în culoare albastră, ofertele analizate sunt prezentate în culoare roșie. Comparabilele sunt prezentate în anexele 1.1. Grile de piață și explicarea ajustărilor sunt prezentate în Anexele 1.2.

Având în vedere aceste ajustări și detaliile de calcul din Anexele 1.2. din aceasta secțiune, estimăm ca **valoarea de piață a terenului este:**

**1.1. Valoarea de piață a terenului în suprafața de 421 mp, ce stau la baza estimării dreptului de suprafață cu titlu oneros, este:**

Suprafața teren	Valoare de piață teren
421,00 mp	73.698,44 lei echivalent a 14.824,48 euro ( 175,06 lei/mp echivalent a 35,21 euro/mp )

**4.2.2. Metoda actualizării- analiza fluxului de numerar actualizat (DCF)**

Analiza DCF se utilizează pentru evaluarea proprietăților imobiliare pentru care se estimează că veniturile și/sau cheltuielile se modifică în timp. Metoda fluxului de numerar actualizat necesită luarea în considerare a veniturilor și cheltuielilor probabile din perioada de previziune.

Când se folosește această metodă, evaluatorul trebuie să utilizeze previziuni ale veniturilor și cheltuielilor din această perioadă, precum și valoarea terminală, care apoi sunt convertite în valoare prezentă prin tehnici de actualizare.

Previziunile sunt, de regulă, puse la dispoziția evaluatorului de către client sau pot fi realizate de către evaluator; în ambele situații acestea trebuie să fie argumentate în raportul de evaluare.

Pentru estimarea prețului- redevenței în vederea concesiunii s-a folosit următoarea formulă :

$$V_p = r \times \sum_{k=1}^n \frac{1}{(1+a)^k}, \text{ unde:}$$

Unde :

$V_p$  = Valoare de piață teren

$r$  = Redevența anuală anuală

$a$  = Rata de actualizare

$k$  = Perioada de recuperare în cazul închirierii luată în calcul, 10 ani

Pentru determinarea redevenței minime se utilizează formula :

$$r = \frac{V_p}{\sum_{k=1}^n \frac{1}{(1+a)^k}}$$

Pentru estimarea redevenței minime s-au parcurs următoarele etape :

**1. Estimarea valorii de piață a terenului**, prin metoda comparațiilor de piață a terenului. Valoarea proprietății a fost estimată la paragraful 4.2.1., obținându-se următoarele valori :

**Valoarea de piață teren, raportată (abordarea prin comparație directă), este:**

Suprafața teren	Valoare de piață teren	
421,00 mp	73.698,44 lei echivalent a	14.824,48 euro ( 175,06 lei/mp echivalent a 35,21 euro/mp )

### 2. Stabilirea perioadei de recuperare a investiției

În conformitate cu Codul civil, art. 1783, „locatiunile nu se pot încheia pentru o perioadă mai mare de 49 de ani. Dacă părțile stipulează un termen mai lung, acesta se reduce de drept la 49 de ani”

Ținând cont de existența pe teren a unei parcuri, cu o durată medie de viață de 25 ani, vârsta efectivă și uzura acestora se consideră ca perioada luată în calcul pentru închiriere să fie de 10 ani.

Având în vedere faptul că valoarea banilor suferă modificări în timp, fiind influențată de inflație, deflație, riscuri economice, sociale și politice, în estimarea chiriei minime se ia în calcul un factor de actualizare care înglobează toți acești factori ce nu ar fi incluși în cazul în care s-ar raporta în mod matematic valoarea proprietății la cei 10 ani.

### 3. Estimarea ratei de actualizare (a)

Rata de actualizare s-a calculat pe baza formulei:

$K = R_b + R_i$ ; unde:

$K$  - rata de actualizare

$R_b$  - rata de bază fără risc

$R_i$  - riscul investiției

**4. Determinarea factorului de actualizare** a fost calculat la 5,0554 după formula:

$$\sum_{k=1}^n \frac{1}{(1+a)^k}$$

### 5. Determinarea chiriei minime

În urma calculelor efectuate și prezentate în anexele prezentului raport s-au obținut următoarele valori:



**BLANARIU MIHAIL-DUMITRU P.F.A. –  
EVALUĂRI INTREPRINDERI, PROPRIETĂȚI IMOBILIARE ȘI BUNURI MOBILE**

**Valoarea de piață a terenului în suprafață de 421 mp, ce stă la baza estimării dreptului de suprafață cu titlu oneros, este:**

Suprafața teren	Valoare de piață teren
421,00 mp	73.698,44 lei echivalent a 14.824,48 euro ( 175,06 lei/mp echivalent a 35,21 euro/mp )

**Valoarea totală a cuantumului prestației titularului dreptului de suprafață, cu titlu oneros a terenului în suprafață de 421 mp, este:**

Suprafața teren	Valoare de piață a redevenței anuale
421,00 mp	14.578,16 lei echivalent a 2.932,41 euro ( 34,63 lei/mp/an echivalent a 6,97 euro/mp/an )
	Valoare de piață a redevenței lunare
	1.214,85 lei echivalent a 244,37 euro ( 2,89 lei/mp/luna echivalent a 0,58 euro/mp/luna )

**Contravaloarea folosinței pe ultimii 3 ani, este:**

Rata inflației	Suprafața	IPC	Valoare unitară lunară		Valoare unitară anuală		Contravaloarea folosinței pe an	
Valoare unitară aprilie 2024	421,00 mp		2,89 lei/mp/luna	0,58 euro/mp/luna				
Rata inflației aprilie 2023 - aprilie 2024		7,54%	2,67 lei/mp/luna	0,54 euro/mp/luna	32,02 lei/mp/an	6,44 euro/mp/an	13.479 lei	2.711 euro
Rata inflației aprilie 2022 - aprilie 2023		11,23%	2,37 lei/mp/luna	0,48 euro/mp/luna	28,42 lei/mp/an	5,72 euro/mp/an	11.965 lei	2.407 euro
Rata inflației aprilie 2021 - aprilie 2022		13,80%	2,04 lei/mp/luna	0,41 euro/mp/luna	20,42 lei/mp/an	4,11 euro/mp/an	8.595 lei	1.729 euro
<b>Contravaloarea folosinței pe ultimii 3 ani (în perioada aprilie 2021 - aprilie 2024)</b>							<b>34.039 lei</b>	<b>6.847 euro</b>

## **CAPITOLUL 5 ANALIZA REZULTATELOR ȘI CONCLUZIA ASUPRA VALORII**

Pentru a înțelege rezultatele la care a ajuns evaluatorul în acest raport am dorit să precizăm câteva aspecte, astfel :

- Piața este un set de aranjamente în care vânzătorii și cumpărătorii sunt în contact printr-un mecanism de preț;
- Valoarea de piață și valoarea chiriei sunt concepte fundamentale în practica evaluării.

Valoarea de piață nu depinde de tranzacțiile reale ce au loc la data evaluării ci mai degrabă este o estimare a prețului ce poate fi obținut într-o tranzacție efectuată la data evaluării în condițiile definiției valorii de piață și a chiriei.

Având în vedere cele prezentate, precum și scopul pentru care a fost solicitată evaluarea, în prezenta lucrare s-au folosit următoarele metode definite de Standardele de Evaluare a Bunurilor ANEVAR 2022:

- Metoda comparațiilor directe pentru determinarea valorii de piață a terenului ;
- Metoda actualizării- analiza fluxului de numerar actualizat (DCF) pentru stabilirea prețului – chiriei în vederea închirierii.

**Valoarea de piață a terenului în suprafață de 421 mp, ce sta la baza estimării dreptului de suprafață cu titlu oneros, este:**

Suprafața teren	Valoare de piață teren
421,00 mp	73.698,44 lei echivalent a 14.824,48 euro ( 175,06 lei/mp echivalent a 35,21 euro/mp )

**Valoarea totală a cuantumului prestației titularului dreptului de suprafață, cu titlu oneros a terenului în suprafață de 421 mp:**

Suprafața teren	Valoare de piață a redevenței anuale
421,00 mp	14.578,16 lei echivalent a 2.932,41 euro ( 34,63 lei/mp/an echivalent a 6,97 euro/mp/an )
	Valoare de piață a redevenței lunare
	1.214,85 lei echivalent a 244,37 euro ( 2,89 lei/mp/luna echivalent a 0,58 euro/mp/luna )

**Contravaloarea folosinței pe ultimii 3 ani, este:**

Rata inflației	Suprafața	IPC	Valoare unitară lunară		Valoare unitară anuală		Contravaloarea folosinței pe an	
Valoare unitară aprilie 2024	421,00 mp		2,89 lei/mp/luna	0,58 euro/mp/luna				
Rata inflației aprilie 2023 - aprilie 2024		7,54%	2,67 lei/mp/luna	0,54 euro/mp/luna	32,02 lei/mp/an	6,44 euro/mp/an	13.479 lei	2.711 euro
Rata inflației aprilie 2022 - aprilie 2023		11,23%	2,37 lei/mp/luna	0,48 euro/mp/luna	28,42 lei/mp/an	5,72 euro/mp/an	11.965 lei	2.407 euro
Rata inflației aprilie 2021 - aprilie 2022		13,80%	2,04 lei/mp/luna	0,41 euro/mp/luna	20,42 lei/mp/an	4,11 euro/mp/an	8.595 lei	1.729 euro
<b>Contravaloarea folosinței pe ultimii 3 ani (în perioada aprilie 2021 - aprilie 2024)</b>							<b>34.039 lei</b>	<b>6.847 euro</b>

Argumentele care au stat la baza elaborării acestei opinii sunt:

- Valoarea a fost exprimată ținând seama exclusiv de ipotezele și aprecierile exprimate în prezentul raport;
- Valoarea nu conține T.V.A;
- Valoarea este o predicție;
- Valoarea este subiectivă;
- Evaluarea este o opinie asupra unei valori



**BLANARIU MIHAIL-DUMITRU P.F.A. –  
EVALUĂRI INTREPRINDERI, PROPRIETĂȚI IMOBILIARE ȘI BUNURI MOBILE**

*Aceasta estimare punctuala a valorii trebuie perceputa de destinatar asa cum este defnita în literatura de specialitate . Ea este o concluzie impartiala , experta și rezonabila a unui profesioniat calificat , bazata pe analiza tuturor informațiilor relevante , cunoscute .*

Raportul a fost pregatit pe baza standardelor, recomandarilor și metodologiei de lucru recomandate de catre ANEVAR (Asociatia Nationala a Evaluatorilor Autorizati din Romania) și în conformitate cu legislatia în vigoare.

**BLANARIU MIHAIL DUMITRU PFA**



**Evaluator autorizat  
Blanariu Mihail-Dumitru**

## **ANEXE**

- Anexa 1**    Calcule
- Anexa 2**    Fotografii
- Anexa 3**    Oferte
- Anexa 4**    Documente de proprietate.

**Anexa 1** Calcule

**Anexa 1.1. Prezentarea comparabilelor**

<b>DESCRIEREA COMPARABILELOR - DATE DE INTRARE ÎN EVALUARE</b>				
<b>Elemente de comparație</b>	<b>Terenul analizat</b>	<b>C1</b>	<b>C2</b>	<b>C3</b>
<b>Suprafață (mp)</b>	<b>421,00 mp</b>	390 mp	450 mp	462 mp
<b>Preț (Euro)</b>	<b>?</b>	62.000 euro	90.000 euro	83.160 euro
<b>Preț (Euro/mp)</b>		158,97 euro/mp	200,00 euro/mp	180,00 euro/mp
<b>Localizare</b>	<b>Craiova, Calea Severinului, EMMA WEST, judetul Dolj</b>	Craiova, aleea 2 Gangului, jud. Dolj	Craiova, str. Henry Ford, jud. Dolj	Craiova, ANL parc, jud. Dolj
<b>Drept de proprietate transmis</b>	<b>Integral</b>	Integral	Integral	Integral
<b>Restricții de utilizare</b>	<b>Fara</b>	Fara	Fara	Fara
<b>Condiții de finanțare</b>	<b>La piata</b>	La piata	La piata	La piata
<b>Condiții de vânzare</b>	<b>Nepartinitoare</b>	Nepartinitoare	Nepartinitoare	Nepartinitoare
<b>Condiții de piata</b>	<b>apr.24</b>	apr.24	apr.24	apr.24
<b>Acces</b>	<b>Fara</b>	Fara	La str. Principala	La str. Principala
<b>Topografie</b>	<b>Plan/Forma</b>	Neregulata	Regulata	Ragulata
<b>Utilitati</b>	<b>Toate la limita de proprietate</b>	Toate la limita de proprietate	Toate la limita de proprietate	Toate la limita de proprietate
<b>Utilizare</b>	<b>Intravilan curti constructii</b>	Intravilan curti constructii	Intravilan curti constructii	Intravilan curti constructii
<b>Altele/Constructii demolabile etc</b>	<b>Nu</b>	Nu	Nu	Nu

**BLANARIU MIHAIL-DUMITRU P.F.A. –  
EVALUĂRI INTREPRINDERI, PROPRIETĂȚI IMOBILIARE ȘI BUNURI MOBILE**

**Anexa 1.2. Grila de calcul și explicarea ajustarilor**

EVALUAREA TERENULUI - COMPARATIA DIRECTA				
CORECTII/Ajustari	subiect	PROPRIETĂȚI COMPARABILE		
		Comp.1	Comp.2	Comp.3
<b>AJUSTARI SPECIFICE TRANZACTIEI</b>				
<b>Preț de oferta/vanzare (EUR/mp)</b>	<b>?</b>	<b>159,0</b>	<b>200,0</b>	<b>180,0</b>
<i>Tipul tranzactiei</i>		<i>oferta vanzare</i>	<i>oferta vanzare</i>	<i>oferta vanzare</i>
Ajustare pentru tip tranzactie (%)		-5%	-5%	-5%
Ajustare pentru tip tranzactie (EUR/mp)		-7,9	-10,0	-9,0
Preț ajustat (EUR/mp)		151,0	190,0	171,0
<b>Drepturi de proprietate transmise</b>	<b>Integral</b>	<b>Integral</b>	<b>Integral</b>	<b>Integral</b>
Ajustare pentru dreptul de proprietate		0%	0%	0%
Preț ajustat (EUR/mp)		151,0	190,0	171,0
<b>Restricții de utilizare</b>	<b>Fara</b>	<b>Fara</b>	<b>Fara</b>	<b>Fara</b>
Ajustare (%)		0%	0%	0%
Preț ajustat (EUR/mp)		151,0	190,0	171,0
<b>Condiții de finanțare</b>	<b>La piata</b>	<b>La piata</b>	<b>La piata</b>	<b>La piata</b>
Ajustare pentru finanțare		0%	0%	0%
Preț ajustat (EUR/mp)		151,0	190,0	171,0
<b>Condiții de vanzare</b>	<b>Nepartinitoare</b>	<b>Nepartinitoare</b>	<b>Nepartinitoare</b>	<b>Nepartinitoare</b>
Ajustare (%)		0%	0%	0%
Preț ajustat (EUR/mp)		151,0	190,0	171,0
<b>Condiții de piata</b>	<b>apr.24</b>	<b>apr.24</b>	<b>apr.24</b>	<b>apr.24</b>
Ajustare pentru condițiile pieței (%)		0%	0%	0%
Ajustare pentru condițiile pieței (EUR/mp)		0,0	0,0	0,0
Preț ajustat (EUR/mp)		<b>151,0</b>	<b>190,0</b>	<b>171,0</b>
<b>AJUSTARI SPECIFICE PROPRIETATII</b>				
<i>Localizare</i>	<i>Craiova, Calea Severinului, EMMA WEST, judetul Dolj</i>	<i>Craiova, alea 2 Gangului, jud. Dolj</i>	<i>Craiova, str. Henry Ford, jud. Dolj</i>	<i>Craiova, ANL parc, jud. Dolj</i>
Ajustare (%)		15%	5%	0%
Ajustare (EUR/mp)		22,7	9,5	0,0
Pret ajustat (EUR/mp)		173,7	199,5	171,0
<b>Acces</b>	<b>Fara</b>	<b>La strada principala</b>	<b>La str. Principala</b>	<b>La str. Principala</b>
Ajustare (%)		0%	0%	0%
Ajustare (EUR/mp)		0,0	0,0	0,0
Pret ajustat (EUR/mp)		173,7	199,5	171,0
<b>Suprafata (mp)</b>	<b>421,00</b>	<b>390,00</b>	<b>230,00</b>	<b>462,00</b>
Ajustare (%)		-0,30%	-3,09%	0,33%
Ajustare (EUR)		-0,5	-6,2	0,6
Pret ajustat (EURO)		173,2	193,3	171,6
<b>Topografie</b>	<b>Plana</b>	<b>Plana</b>	<b>Plana</b>	<b>Plana</b>
#REF!		0%	0%	0%
Ajustare (EUR/mp)		0,0	0,0	0,0
Pret ajustat (EUR/mp)		173,2	193,3	171,6
<b>Forma / raportul laturilor</b>	<b>Regulata</b>	<b>Regulata</b>	<b>Regulata</b>	<b>Regulata</b>
Ajustare (%)		0%	0%	0%
Ajustare (EUR/mp)		0,0	0,0	0,0
Pret ajustat (EUR/mp)		173,2	193,3	171,6
<b>Deschidere</b>	<b>Fara deschidere</b>	<b>La o strada</b>	<b>La o strada</b>	<b>La o strada</b>
Ajustare (%)		0%	0%	0%
Ajustare (EUR/mp)		0,0	0,0	0,0
Pret ajustat (EUR/mp)		173,2	193,3	171,6

**BLANARIU MIHAIL-DUMITRU P.F.A. –  
EVALUĂRI INTREPRINDERI, PROPRIETĂȚI IMOBILIARE ȘI BUNURI MOBILE**

<i>Utilizare</i>	<i>Parcare, cale de acces</i>	<i>Intravilan curti construcții</i>	<i>Intravilan curti construcții</i>	<i>Intravilan curti construcții</i>
Ajustare (%)		0%	0%	0%
Ajustare (EUR/mp)		0,0	0,0	0,0
Pret ajustat (EUR/mp)		173,2	193,3	171,6
<i>Altele/Construcții demolabile etc</i>	<i>Amenajari parcare si platforma betonata</i>	<i>Nu</i>	<i>Nu</i>	<i>Nu</i>
Ajustare (%)		-79%	-71%	-79%
Ajustare (EUR/mp)		-136,4	-136,4	-136,4
<b>Pret ajustat (EUR/mp)</b>		<b>36,81</b>	<b>56,98</b>	<b>35,21</b>
ajustare totală netă (EUR/mp)		-114,2	-133,0	-135,8
ajustare totală netă (%)		-72%	-67%	-75%
ajustare totală brută (EUR/mp)		159,52	152,02	136,92
ajustare totală brută (%)		100%	76%	76%
<b>Proprietatea comparabila 3 a inregistrat cea mai mica corectie/ajustare bruta (EUR)</b>				
<b>VALOARE DE PIATA UNITARA</b>	<b>35,21</b>	<b>EUR/mp</b>		4,9714
	<b>175,06</b>	<b>LEI/mp</b>		
<b>VALOARE DE PIATA TOTALA</b>	<b>14.824</b>	<b>EUR</b>		
	<b>73.698</b>	<b>LEI</b>		



**BLANARIU MIHAIL-DUMITRU P.F.A. –  
EVALUĂRI INTREPRINDERI, PROPRIETĂȚI IMOBILIARE ȘI BUNURI MOBILE**

**EXPLICATII AJUSTARI**

Studiul pietei și al comportamentului cumparatorilor reflecta diferite tipuri de diferențe între prețurile proprietăților pe piața imobiliară locală. Anumite caracteristici ale proprietăților sunt recunoscute de cumparatori și de participanții la piața în general și reflectate în prețul final de tranzacționare. Evaluatorul apreciază următoarele tipuri de ajustări ca reprezentând reacțiile participanților la piața și disponibilitatea cumparatorilor de a plăti mai mult sau mai puțin pentru sau din cauza anumitor caracteristici ale imobilelor. Modalitatea de estimare a cuantumului ajustărilor a fost analizată pe grupe de date. Ajustările aplicate ofertelor de vânzare / tranzacțiilor se prezintă

**Tipul tranzacției**

În general, diferențele de preț între prețurile afișate în anunțurile de vânzare și prețurile de tranzacționare variază pe piața locală în intervalul -10-20%, în funcție de amplasament, suprafața, localizare, cale acces, topografie, vecinătăți și utilizări permise conform

Ajustari	Comp 1	Comp 2	Comp 3
	-5%	-5%	-5%

Valoarea ajustării a fost determinată pe baza observațiilor istorice privind marja de negociere pentru acest tip de proprietate.

**Drepturi de proprietate transmise**

La toate comparabilele se transmite dreptul de proprietate deplin - La subiect dreptul de proprietate este deplin

Ajustari	Comp 1	Comp 2	Comp 3
	0%	0%	0%

**Restricții de utilizare**

Se considera că la data evaluării, conform ipotezelor de lucru, nu există restricții de utilizare - nu sunt necesare ajustări.

Ajustari	Comp 1	Comp 2	Comp 3
	0%	0%	0%

**Condiții de finanțare**

Se considera că la data evaluării, condițiile de finanțare fiind aceleași - nu sunt necesare ajustări.

Ajustari	Comp 1	Comp 2	Comp 3
	0%	0%	0%

**Condiții de vânzare**

Se considera că la data evaluării, condițiile de vânzare pentru comparabile sunt aceleași ca și pentru subiectul evaluat - nu sunt necesare

Ajustari	Comp 1	Comp 2	Comp 3
	0%	0%	0%

**Condiții de piață**

Condițiile de piață indică diferențele între prețurile afișate la anumite date în anunțurile de vânzare și data evaluării, ajustările au fost estimate procentual în urma analizei de piață și țin cont de diferența în timp dintre ofertele prezentate.

	Comp 1	Comp 2	Comp 3
<b>Comparabila vs Subiect</b>	similar	similar	similar
<b>Tip de ajustare aplicat</b>	nu se ajustează	nu se ajustează	nu se ajustează
<b>Procent ajustare aplicat</b>	0%	0%	0%

Valoarea ajustării a fost determinată pe baza observațiilor istorice privind vechimea ofertelor comparabilelor prezentate.

**AJUSTARI SPECIFICE PROPRIETATII**

**Localizare**

În funcție de amplasamentul imobilului, de accesul la mijloacele de transport în comun, de notorietatea zonei, diferențele de preț pot ajunge până la 10% în cadrul aceluiași cartier sau mai mari, pentru comparabilele amplasate în zone mai îndepărtate față de subiect

	Comp 1	Comp 2	Comp 3
<b>Comparabila vs Subiect</b>	mai slabă	mai slabă	similar
<b>Tip de ajustare aplicat</b>	ajustare pozitivă	ajustare pozitivă	nu se ajustează
<b>Procent ajustare aplicat</b>	15%	5%	0%

S-au ajustat comparabilele pozitiv sau negativ în funcție de avantajele /dezavantajele ce reies din localizare

**Acces**

Drumul de acces spre proprietăți sunt percepute diferit de participanții la piață. În general pentru proprietăți cu acces auto ușor și drumuri asfaltate, cumparatorii plătesc mai mult.

	Comp 1	Comp 2	Comp 3
<b>Comparabila vs Subiect</b>	similar	similar	similar
<b>Tip de ajustare aplicat</b>	nu se ajustează	nu se ajustează	nu se ajustează
<b>Procent ajustare aplicat</b>	0%	0%	0%

Nu au fost necesare ajustări

**Suprafața (mp)**

În cazul suprafețelor foarte mici de cca 150 mp de teren numărul cumparatorilor este mai mic deoarece o astfel de suprafață este mai greu de utilizat, influențând valoarea terenului, prețul scade direct proporțional cu suprafața, loturile foarte mici de teren sunt mai greu vandabile.

	Comp 1	Comp 2	Comp 3
<b>Comparabila vs Subiect</b>	mai mică	mai mică	mai mare
<b>Tip de ajustare aplicat</b>	ajustare negativă	ajustare negativă	ajustare pozitivă
<b>Procent ajustare aplicat</b>	0%	-3%	0%

Ajustările au fost estimate în urma analizei de piață și țin cont de diferența în prețul plătit față de terenuri cu suprafețe semnificativ diferite față de subiect (conform analiza ofertei competitive).

**BLANARIU MIHAIL-DUMITRU P.F.A. –  
EVALUĂRI INTREPRINDERI, PROPRIETĂȚI IMOBILIARE ȘI BUNURI MOBILE**

<b>Topografie</b>			
In functie de topografia imobilului, cumparatorii recunosc un plus de valoare si exista disponibilitatea acestora de a plati mai mult pentru proprietatii cu o topografie plana deoarece nu necesita lucrari suplimentare pentru a realiza o suprafata dreapta, neteda si a			
	<b>Comp 1</b>	<b>Comp 2</b>	<b>Comp 3</b>
<b>Comparabila vs Subiect</b>	similara	similara	similara
<b>Tip de ajustare aplicat</b>	nu se ajusteaza	nu se ajusteaza	nu se ajusteaza
<b>Procent ajustare aplicat</b>	0%	0%	0%
Ajustarile au fost estimate prin abordarea prin cost tinand cont de topografia diferita dintre comparabile si subiectul analizat.			
<b>Forma / raportul la turilor</b>			
Diferentele privind frontul stradal sunt percepute diferit de participantii la piata. In general, proprietatile cu forma regulata sunt cautate pe piata iar cumparatorii platesc mai mult.			
	<b>Comp 1</b>	<b>Comp 2</b>	<b>Comp 3</b>
<b>Comparabila vs Subiect</b>	similara	similara	similara
<b>Tip de ajustare aplicat</b>	nu se ajusteaza	nu se ajusteaza	nu se ajusteaza
<b>Procent ajustare aplicat</b>	0%	0%	0%
Ajustari au fost estimate in urma analizei de piata tinand cont de diferenta in pretul platit fata de un imobil cu o deschidere diferita fata			
<b>Deschidere</b>			
Diferentele privind frontul stradal sunt percepute diferit de participantii la piata. In general, proprietatile cu deschidere mai mare sau la mai multe strazi sunt cautate pe piata iar cumparatorii platesc mai mult.			
	<b>Comp 1</b>	<b>Comp 2</b>	<b>Comp 3</b>
<b>Comparabila vs Subiect</b>	similare	similare	similare
<b>Tip de ajustare aplicat</b>	nu se ajusteaza	nu se ajusteaza	nu se ajusteaza
<b>Procent ajustare aplicat</b>	0%	0%	0%
Ajustari au fost estimate in urma analizei de piata privind influenta asupra pretului proprietatii, tinand cont de echiparea cu utilitati diferite fata de proprietatea subiect. S-a ajustat pozitiv comparabila 2 cu -4% pentru ca are deschidere la 2 strazi			
<b>Utilizare</b>			
Piata recunoaste ca exista un surplus de valoare pentru loturile de teren intravilan curti constructii amplasate intr-o zona cu potential comercial/servicii fata de cele ce au o categorie de folosinta diferita (Altere/arabil etc), conform CMBU.			
	<b>Comp 1</b>	<b>Comp 2</b>	<b>Comp 3</b>
<b>Comparabila vs Subiect</b>	similara	similara	similara
<b>Tip de ajustare aplicat</b>	nu se ajusteaza	nu se ajusteaza	nu se ajusteaza
<b>Procent ajustare aplicat</b>	0%	0%	0%
Ajustarile au fost estimate in urma analizei de piata si tin cont de diferentele in pretul platit dintre cea mai buna utilizarea a			
<b>Alte/Constructii demolabile etc</b>			
In functie de alte aspecte, vecinatati, starea terenului diferentele privind pretul de vanzare sunt percepute diferit de participantii la piata. In general pentru proprietatile care sunt situate in zone defavorabile, vecinatati inferioare unor zone rezidentiale/comerciale, cumparatorii platesc mai putin. De asemenea, in functie de existenta unor constructii aflate in diferite stadii de executie, diferentele privind pretul de vanzare sunt percepute diferit de participantii la piata. In general pentru proprietatile care necesita cheltuieli suplimentare pentru aducerea terenului la starea de teren constructibil, cumparatorii platesc mai putin.			
	<b>Comp 1</b>	<b>Comp 2</b>	<b>Comp 3</b>
<b>Comparabila vs Subiect</b>	existenta	existenta	existenta
<b>Tip de ajustare aplicat</b>	ajustare negativa	ajustare negativa	ajustare negativa
<b>Procent ajustare aplicat</b>	-79%	-71%	-79%

**BLANARIU MIHAIL-DUMITRU P.F.A. –  
EVALUĂRI INTREPRINDERI, PROPRIETĂȚI IMOBILIARE ȘI BUNURI MOBILE**

Anexa. 1.1.3

Proprietar:

Denumire și adresă obiectiv:

Parcarea hotel

Data evaluării:

15.04.2024

4,9714 lei

Suprafața construită

Sc (mp) =

421,00

Suprafața desfașurat construită

Sdc (mp) =

421,00

TVA =

19%

Nr. Ct.	Denumire / Simbol	Suprafață Sc / Sdc (mp)	Cost catalog (LEI/mp)	Total cost (LEI)	Coef. corecție distanță de transport	Coef. corecție manoperă	Coeficient actualizare	Cost total (lei)
		A	B	C=AxB	D	E	F	F=CxDxExF
<b>PARCARI BETONATE CU PAVELE AUTOBOCANTE</b>								
1	PBPAB	421,00	536,9	226.034,9	1,000	0,977	2,0504	452.802,3
	<b>Total</b>			<b>452.802,3</b>				

<b>TOTAL COST (CIB) CU TVA (LEI)</b>	<b>452.802,3</b>
<b>TOTAL COST (CIB) CU TVA (LEI/MP)</b>	<b>1.075,5</b>
<b>TOTAL COST (CIB) FĂRĂ TVA (LEI)</b>	<b>380.506,2</b>
<b>TOTAL COST (CIB) FĂRĂ TVA (LEI/MP)</b>	<b>903,8</b>

Nr. Ct.	Denumire substructură	Cost de înlocuire brut CIB (lei)	Uzură fizică (%)	Valoare rămasă actualizată (CIB minus uzura fizică) (lei)
1	PBPAB	452.802,3	25%	339.601,8
	Total cost cu tva (Lei)	<b>452.802,3</b>		<b>339.601,8</b>
	Total cost cu tva (Lei/mp)	<b>1.075,5</b>		<b>806,7</b>
	Total cost fără tva (Lei)	<b>380.506,2</b>		<b>285.379,6</b>
	Total cost fără tva (Lei/mp)	<b>903,8</b>		<b>677,9</b>
	Profitul anteprenonului imobiliar		0%	0 lei
	<b>TOTAL COST</b>			<b>285.379,6</b>
		Procentual	Valoric	Val. Depreciata
	Depr. Funct+ec.	0%	0 lei	285.380 lei
	<b>285.380 lei</b>		<b>285.380 lei</b>	<b>57.404 euro</b>
			<b>678 lei/mp</b>	<b>136 €/mp</b>

**Anexa 1.3. Abordarea prin venit**

Metoda actualizării - analiza fluxului de numerar actualizat (DCF)										
Curs BNR valabil la data de: 15.04.2024		4,9714 lei/euro								
Date initiale										
1	####									
	Suprafata	421 mp								
	Perioada de recuperare in cazul concesiunii luata in calcul	10 ani								
Legenda										
V	Valoare drept de folosinta cedat									
R	Redeventa anuala									
k	Rata de actualizare									
n	Numar de ani luati in calcul									
f	Factor de capitalizare									
Calcul										
$V = \frac{R}{1+k} + \frac{R}{(1+k)^2} + \dots + \frac{R}{(1+k)^n} = R \times \sum_{i=1}^n \frac{1}{(1+k)^i} = R \times f$ $f = \sum_{i=1}^n \frac{1}{(1+k)^i}$										
1	Teren intravilan									
	Suprafata	421 mp								
	Val unitara teren estimata	35,21 euro/mp								
		175,06 lei/mp								
	Val teren	14824,5 euro								
	Perioada de recuperare in cazul concesiunii luata in calcul	10 ani								
	k=Rb+Ri									
	Unde: Rb rata de baza fara risc, Ri -riscul investitiei									
	Rb	= 5,67%								
	Ri	= 6,61%								
	k	= 12,28%								
	f1	= 0,8907								
	f	= 5,0554								
<b>ANUL</b>										
<b>0</b>	<b>1</b>	<b>2</b>	<b>3</b>	<b>4</b>	<b>5</b>	<b>6</b>	<b>7</b>	<b>8</b>	<b>9</b>	<b>10</b>
2024	2025	2026	2027	2028	2029	2030	2031	2032	2033	2034
	0,8907	0,7933	0,7065	0,6293	0,5605	0,4992	0,4446	0,1980	0,1763	0,1571
R	= V (valoarea teren) / f (factor de capitalizare)									
<b>Redeventa anuala</b>										
<b>R</b>	= 2932,41 euro/an									
	= 14578,16 lei/an									
	= 6,97 euro/mp/an									
	= 34,63 lei/mp/an									
<b>Redeventa lunara</b>										
<b>R lunar</b>	= 244,37 euro/luna									
<b>R lunar</b>	= 1214,85 lei/luna									
<b>Chirie unitara lunara</b>	= 0,58 euro/mp/luna									
	= 2,89 lei/mp/luna									


**BLANARIU MIHAIL-DUMITRU P.F.A. –  
EVALUĂRI INTREPRINDERI, PROPRIETĂȚI IMOBILIARE ȘI BUNURI MOBILE**

**Anexa 1.4. Contravaloarea folosinței pe ultimii 3 ani**

Rata inflației	Suprafața	IPC	Valoare unitară lunară		Valoare unitară anuală		Contravaloarea folosinței pe an	
Valoare unitară aprilie 2024	421,00 mp		2,89 lei/mp/luna	0,58 euro/mp/luna				
Rata inflației aprilie 2023 - aprilie 2024		7,54%	2,67 lei/mp/luna	0,54 euro/mp/luna	32,02 lei/mp/an	6,44 euro/mp/an	13.479 lei	2.711 euro
Rata inflației aprilie 2022 - aprilie 2023		11,23%	2,37 lei/mp/luna	0,48 euro/mp/luna	28,42 lei/mp/an	5,72 euro/mp/an	11.965 lei	2.407 euro
Rata inflației aprilie 2021 - aprilie 2022		13,80%	2,04 lei/mp/luna	0,41 euro/mp/luna	20,42 lei/mp/an	4,11 euro/mp/an	8.595 lei	1.729 euro
<b>Contravaloarea folosinței pe ultimii 3 ani (în perioada aprilie 2021 - aprilie 2024)</b>							<b>34.039 lei</b>	<b>6.847 euro</b>



**Anexa 2    Fotografii**





Anexa 3 Oferte  
COMPARABILA 1

<https://www.olx.ro/d/oferta/teten-intravilan-craiova-aleea-2-cantonului-IDicJ7X.html>

The screenshot shows a web browser displaying an OLX advertisement. The main content is for a property listing titled "Teten intravilan Craiova Aleea 2 Cantonului" with a price of 62,000 €. The listing includes a "Publicitate" (Advertisement) section with a "RATA DE LA: 1481 LEI" and buttons for "PROMOVEAZĂ" and "REACTUALIZEAZĂ". Below this, there are filters for "Persoana fizica", "Suprafata utila: 350 m²", and "Extravilan / intravilan: Intravilan". The "DESCRIERE" (Description) section mentions a plot of 12 mp and a building of 13 mp. The right sidebar features a "KIWI FINANCE" advertisement with a monthly rate of 1480.82 Lei and a "APLICA ACUM" button. The browser's taskbar at the bottom shows the date as 14.04.2024 and the time as 14:54.

COMPARABILA 2

<https://www.olx.ro/d/oferta/vand-teren-craiova-IDhnRLP.html>

The screenshot shows a web browser displaying an OLX advertisement for a land plot. The title is "Vând teren , Craiova" with a price of 90,000 €. The "Publicitate" section shows a "RATA DE LA: 2150 LEI" and buttons for "PROMOVEAZĂ" and "REACTUALIZEAZĂ". Filters include "Persoana fizica", "Suprafata utila: 450 m²", and "Extravilan / intravilan: Intravilan". The "DESCRIERE" section states the plot is 450 mp and located on Strada Henry Ford nr 5. The right sidebar contains a "DREPTURILE CONSUMATORILOR" (Consumer Rights) notice and an advertisement for "Obțineți rapid informații cu formularele online" (Get information quickly with online forms) from Adobe. The browser's taskbar at the bottom shows the date as 14.04.2024 and the time as 14:28.

**COMPARABILA 3**

<https://www.olx.ro/d/oferta/anl-parc-intravilan-IDi7m2r.html>

Postat 25 martie 2024

## Anl, Parc, intravilan

# 180 €

Publicitate

**VREI UN CREDIT IPOTECAR?**

**PROMOVEAZĂ** **REACTUALIZEAZĂ**

Firmă Suprafata utilă: 462 m<sup>2</sup> Extravilan / intravilan: Intravilan

### DESCRIERE

Teren intravilan în suprafață de 462 mp cu o deschidere de 12,33. Toate utilitățile,prețul este fix

ID: 267727063 Vizualizări: 381 [Raportează](#)

Publicitate

**KIWI FINANCE™**  
Expert de ajutor în credite

Publicitate

Nume firmă: SC.OLTENIA LUXURY BESTHOUSE SRL  
CUIE: 40617251  
Număr de telefon: 0762632683

**Arată mai multe**

#### DREPTURILE CONSUMATORILOR

Acest anunț a fost publicat de către o firmă.

În calitate de consumator, toate achizițiile pe care le faci

**Arată mai multe**

Publicitate

Obțineți rapid informații cu formularele online.

Incercați gratuit

Formular pentru

Adobe Creați un formular online

Publicitate

Căutați

25°C Sunny 15:21 10.04.2024

**Anexa 4 Documente de proprietate.**

- Nota de comanda nr. 151975 din 12.04.2024;
- Hotarire Consiliul Local al Municipiului Craiova nr. 179 din 28.03.2024;
- Referat de aprobare al Directiei Patrimoniu nr. 117589 din 2024;
- Raport al Directiei Patrimoniu privind constituirea dreptului de superficie, cu titlu oneros, în favoarea lui S.C. EMMA S.R.L., asupra terenului intravilan situat în Craiova, str. Calea Severinului, jud. Dolj nr. 117595 din 2024



DIRECȚIA PATRIMONIU  
SERVICIUL PATRIMONIU  
Nr. 151975/ 2024

### Notă Comandă

Prin HCL nr. 179/2024, se aprobă constituirea dreptului de suprafață cu titlu oneros, în favoarea SC EMMA SRL asupra terenului în suprafață de 421mp, situat în Craiova, str. Calea Severinului, aflat în vecinătatea imobilului deținut de către această societate, pe o perioadă de 10 ani.

Quantumul prestației dreptului de suprafață asupra terenului din hotărâre, se stabilește prin raport de evaluare, care va fi supus spre aprobare aprobării Consiliului Local al Municipiului Craiova. Deasemenea, conform art.3 din HCL 372/2023 se va calcula, în cadrul raportului de evaluare, contravaloarea folosinței pe ultimii 3 ani, a terenului identificat mai sus.

Având în vedere Acordul Cadru nr.84471/04.05.2022 având ca obiect „Achiziție servicii de evaluare bunuri mobile și imobile aparținând domeniului public și/sau privat din municipiul Craiova”, în conformitate cu cerințele caietului de sarcini și cu obligațiile asumate în contract, vă solicităm să stabiliți cuantumul prestației titularului dreptului de suprafață cu titlu oneros, asupra terenului anterior menționat, pe perioada de 10 ani și contravaloarea folosinței acestuia pe ultimii 3 ani, în vederea ducerii la îndeplinire a prevederilor hotărârii de mai sus.

<i>Nume și prenume</i>	<i>Funcția</i>	<i>Data</i>	
Verificat: Gâlea Ionuț Cristian	Director executiv		
Mitucă Lucian Cosmin	Șef Serviciu		
Întocmit: Gavrilescu Florentina	Inspector		

Lista de difuzare a documentului:

<i>Nr.</i>	<i>Nr. exemplar / difuzat</i>	<i>Destinatar</i>	<i>Nr. file</i>	<i>Nr. file anexate</i>	<i>Observații</i>
1	Exemplar 1	Serviciul Patrimoniu	1		Arhivat
2	Exemplar 2	PFA Blănariu Mihail-Dumitru	1	3	e-mail



**MUNICIPIUL CRAIOVA**  
**CONSILIUL LOCAL AL MUNICIPIULUI CRAIOVA**

**HOTĂRÂREA NR. 179**

**privind constituirea dreptului de superficie, cu titlu oneros, în favoarea S.C. EMMA S.R.L., asupra terenului situat în municipiul Craiova, str.Calea Severinului, aflat în vecinătatea imobilului deținut de către S.C. EMMA S.R.L.**

Consiliul Local al Municipiului Craiova, întrunit în ședința ordinară din data de 28.03.2024;

Având în vedere referatul de aprobare nr.117589/2024, raportul nr.117595/2024 întocmit de Direcția Patrimoniu și raportul de avizare nr.119366/2024 întocmit de Direcția Juridică, Asistență de Specialitate și Contencios Administrativ prin care se propune constituirea dreptului de superficie, cu titlu oneros, în favoarea S.C. EMMA S.R.L., asupra terenului situat în municipiul Craiova, str.Calea Severinului, aflat în vecinătatea imobilului deținut de către S.C. EMMA S.R.L. și avizele nr.9/2024 al Comisiei I-Buget Finante, Studii, Prognoze și Administrarea domeniului, nr.9/2024 al Comisiei III-Servicii Publice, Liberă Inițiativă și Relații Internaționale și nr.9/2024 al Comisiei V-Juridică, Administrație Publică și Drepturi Cetățenești;

În conformitate cu prevederile art.693-702 din Codul Civil, Legii nr.7/1996 a cadastrului și publicității imobiliare, cu modificările și completările ulterioare, Legii nr.50/1991, republicată, privind executarea lucrărilor de construcții, cu modificările și completările ulterioare, art.108 și art.362 alin.1 din Ordonanța de Urgență a Guvernului nr.57/2019 privind Codul administrativ, cu modificările și completările ulterioare;

Potrivit Hotărârii Consiliului Local al Municipiului Craiova nr.377/2015 referitoare aprobarea contractului cadru pentru constituirea dreptului de superficie, cu titlu oneros, asupra terenurilor aparținând domeniului privat al municipiului Craiova, în favoarea deținătorilor construcțiilor edificate pe acestea;

În temeiul art.129 alin.2 lit.c, art.139 alin.3 lit g, art.154 alin.1, art.196 alin.1 lit.a din Ordonanța de Urgență a Guvernului nr.57/2019 privind Codul administrativ, cu modificările și completările ulterioare;

**HOTĂRĂȘTE:**

**Art.1.** Se aprobă constituirea dreptului de superficie, cu titlu oneros, în favoarea S.C. EMMA S.R.L., asupra terenului în suprafață de 421 mp., aparținând domeniului privat al municipiului Craiova, situat în municipiul Craiova, str.Calea Severinului, aflat în vecinătatea imobilului deținut de către S.C. EMMA S.R.L., identificat conform planului de amplasament - anexă care face parte integrantă din prezenta hotărâre.

**Art.2.** Dreptul de superficie cu titlu oneros prevăzut la art.1, se constituie pe o durată de 10 ani.

- Art.3.** Cuantumul prestației titularului dreptului de suprafață asupra terenului identificat la art.1, va fi stabilit pe baza unui raport de evaluare, care va fi supus aprobării Consiliului Local al Municipiului Craiova.
- Art.4.** S.C. EMMA S.R.L. are obligația de a plăti, în termen de 90 de zile de la adoptarea hotărârii Consiliului Local al Municipiului Craiova ce va avea ca obiect însușirea raportului de evaluare, contravaloarea folosinței, pe ultimii 3 ani, a terenului identificat la art.1.
- Art.5.** Nerespectarea condiției prevăzută la art.4 din prezenta hotărâre, duce la neîncheierea contractului de suprafață.
- Art.6.** Primarul Municipiului Craiova, prin aparatul de specialitate: Serviciul Administrație Publică Locală și Relații cu Consiliul Local, Direcția Patrimoniu și S.C. EMMA S.R.L. vor aduce la îndeplinire prevederile prezentei hotărâri.



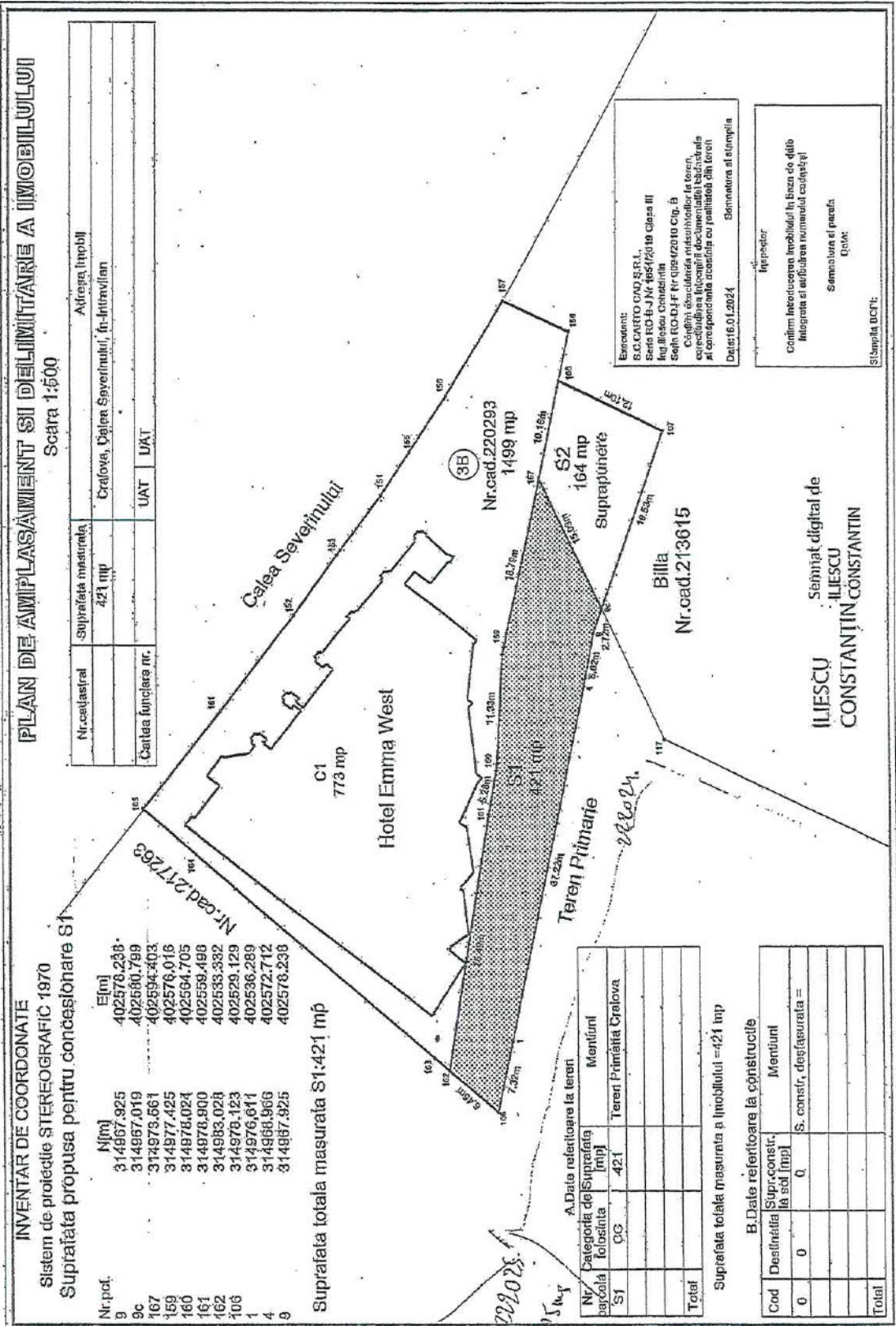
**PREȘEDINTE DE ȘEDINȚĂ,**  
Lucian Costin **DINDĂRICĂ**

**CONTR**  
**SECRET.**  
Nicolet:


**LAZĂ,**  
**ERAL,**  
**SCU**



ANEXA LA HOTĂRÂREA CONSILIULUI LOCAL AL  
MUNICIPIULUI ORHOVA NR 179/2024



PREȘEDINTE  
LUCIAN CONSTANTIN



**Referat de aprobare**

la Proiectul de hotărâre privind constituirea dreptului de suprafață, cu titlu oneros, în favoarea S.C. EMMA S.R.L., asupra terenului intravilan situat în Craiova, str. Calea Severinului, jud. Dolj, în suprafață de 421 mp

Prin adresa înregistrată la Primăria Municipiului Craiova sub nr. 27738/23.01.2024, S.C. EMMA S.R.L., în calitate de proprietar al imobilului, teren și construcții, situat în Craiova, str. Calea Severinului, nr. 3B, jud. Dolj, înscris în Cartea Funciară Craiova nr. 220293, solicită acordarea folosinței terenului proprietatea Municipiului Craiova, în suprafață de 421 mp. Imobilul teren, ce aparține domeniului privat al Municipiului Craiova se învecinează cu imobilul proprietatea lui S.C. EMA S.R.L.

Terenul în suprafață de 421 mp aparține domeniului privat al Municipiului Craiova, conform Hotărârii Consiliului Local nr. 118/2024, Anexa 1, poziția 10.

Potrivit prevederilor art. 693 alin. (1) din Legea nr. 287/2009 privind Codul civil, "Suprafața este dreptul de a avea sau de a edifica o construcție pe terenul altuia, deasupra ori în subsolul aceluși teren, asupra căruia superficiarul dobândește un drept de folosință", iar potrivit art. 695 alin. (1) „Dreptul de suprafață se exercită în limitele și în condițiile actului constitutiv. În lipsa unei stipulații contrare, exercitarea dreptului de suprafață este delimitată de suprafața de teren pe care urmează să se construiască și de cea necesară exploatarea construcției sau, după caz, de suprafața de teren aferentă și de cea necesară exploatarea construcției edificate.

Conform art. 697 alin. (1) din Codul civil se prevede că : "În cazul în care suprafața s-a constituit cu titlu oneros, dacă părțile nu au prevăzut alte modalități de plată a prestației de către superficiar, titularul dreptului de suprafață datorează, sub formă de rate lunare, o sumă egală cu chiria stabilită pe piața liberă, ținând seama de natura terenului, de destinația construcției în cazul în care aceasta există, de zona în care se află terenul, precum și de orice alte criterii de determinare a contravalorii folosinței".

Astfel, având în vedere că terenul pentru care se solicită folosința, face parte din terenul proprietate privată a Municipiului Craiova, iar suprafața reprezintă un drept real ce poate fi constituit sau dobândit numai asupra bunurilor care se află în proprietate privată și ținând cont de faptul că redevența se constituie venit la bugetul local, este necesară și oportună inițierea proiectului de hotărâre privind constituirea dreptului de suprafață, cu titlu oneros, asupra bunului imobil teren intravilan, în suprafață de 421 mp, pe o durată de 10 ani.

Primar,  
Lia-Olguța Vasilescu

Întocmit:  
Director executiv,  
Cristian Ionuț Gâlea  
Îmi asum responsabilitatea privind  
fundamentarea, realitatea și legalitatea  
întocmirii acestui act oficial  
Data:

**Municipiul Craiova**  
**Primăria Municipiului Craiova**  
Direcția Patrimoniu  
Serviciul Patrimoniu  
Nr. 117595/ .2024

Avizat,  
**Viceprimar,**  
**Aurelia Filip**

## RAPORT

al Proiectului de hotărâre privind constituirea dreptului de suprafață, cu titlu oneros, în favoarea S.C. EMMA S.R.L., asupra terenurilor intravilan situate în Craiova, str. Calea Severinului, jud. Dolj, în suprafață de 421 mp

Prin referatul de aprobare nr. 117589/18.03.2024, inițiat de Primarul Municipiului Craiova, se propune constituirea dreptului de suprafață, cu titlu oneros, asupra bunului imobil-teren intravilan în suprafață de 421 mp, pe o durată de 10 ani.

Prin adresa înregistrată la Primăria Municipiului Craiova cu nr. 27738/23.01.2024, Societatea EMA S.R.L., persoană juridică română, cu sediul în Municipiul Craiova, Calea București, nr. 82A, jud. Dolj, având număr de ordine în Registrul Comerțului J16/992/1991, CUI 2292807, reprezentată legal prin administrator Șerban Oana, solicită acordarea folosinței terenului aflat în proprietatea Municipiului Craiova. Societatea EMMA S.R.L. deține în proprietate imobilul înscris în Cartea Funciară Craiova nr. 220293, care se învecinează cu imobilul mai sus menționat, proprietatea Municipiului Craiova.

Terenul aflat în vecinătatea imobilului deținut de EMMA S.R.L., în suprafață 421 mp, situat pe str. Calea Severinului, aparține domeniului privat al Municipiului Craiova, conform Hotărârii Consiliului Local al Municipiului Craiova nr.118/2024, Anexa 1, poziția 10 și se identifică în Planul de amplasament și delimitare, anexă la prezentul raport.

Pe amplasamentul aferent imobilului deținut de EMMA SRL, în baza contractelor de vânzare-cumpărare nr. 1640/16.08.2005, autentificat la BNP Ciovică Gheorghe și nr. 734/2007, autentificat la BNP Marinescu NC, conform extrasului de Carte Funciară, sunt edificate construcții.

Terenul proprietatea Municipiului Craiova este afectat de construcția parcare, acoperită de covor asfaltic și marcaje rutiere, deținută de EMMA SRL.



Conform Codului Civil, dreptul de proprietate constituie dreptul real cel mai deplin, conferindu-i titularului său trei atribute, și anume, posesia, folosința și dispoziția. Există și excepții când unele dintre atributele recunoscute de lege proprietarului sunt desprinse din conținutul juridic al dreptului său, alcătuind un alt drept real principal constituit ori recunoscut în favoarea altei persoane, drept independent, opozabil tuturor, inclusiv proprietarului. În acest mod se realizează ceea ce numim dezmembrăminte dreptului de proprietate.

Dezmembrămintele dreptului de proprietate sunt: dreptul de superficie, dreptul de uz, dreptul de abitație și dreptul de servitute și ele pot fi constituite sau dobândite numai asupra bunurilor care se află în proprietate privată.

Potrivit alin. (1), art. 693 din Codul Civil, superficiea reprezintă dreptul de a avea sau de a edifica o construcție pe terenul altuia, deasupra ori în subsolul aceluși teren, asupra căruia superficiarul dobândește un drept de folosință, suprapunându-se două drepturi de proprietate: dreptul de proprietate al superficiarului asupra construcțiilor, plantațiilor sau altor lucrări și dreptul de proprietate asupra terenului, al cărui proprietar este o altă persoană. Dreptul de superficie este un drept real principal, constituindu-se numai pentru bunuri imobile. Este un drept temporar, durata maximă a termenului de superficie fiind de 99 ani cu posibilitatea reînnoirii la expirarea termenului, conform dispozițiilor art. 694 din Codul Civil.

Totodată, conform art. 695, alin. 1 din Codul Civil, „Dreptul de superficie se exercită în limitele și în condițiile actului constitutiv. În lipsa unei stipulații contrare, exercitarea dreptului de superficie este delimitată de suprafața de teren pe care urmează să se construiască și de cea necesară exploatării construcției sau, după caz, de suprafața de teren aferentă sau de cea necesară exploatării construcției edificate.”

Cu privire la caracterul și natura sa, dreptul de superficie se poate constitui cu titlu gratuit sau cu titlu oneros, așa cum rezultă din dispozițiile art. 697 Cod Civil.

Dat fiind faptul că este justificat să se încaseze de la proprietarul acestui imobil situat în vecinătatea terenului ce aparține domeniului privat al Municipiului Craiova, contravaloarea folosinței terenului, în vederea exploatării construcției și a desfășurării în condiții optime a activității comerciale, aceasta constituind venituri ale autorității locale, propunem constituirea dreptului de superficie, cu titlu oneros, în favoarea lui S.C. EMMA S.R.L., pentru suprafața de 421 mp, pe o perioadă de 10 ani.

În conformitate cu prevederile alin (1) art. 697 din Codul Civil, titularul dreptului de suprafață datorează sub formă de rate lunare, o sumă egală cu chiria stabilită pe piața liberă, ținând seama de natura terenului, de destinația construcției, de zona în care se află terenul, precum și de alte criterii de determinare a contravalorii folosinței, conform ghidului ANEVAR.

Întinderea și exercitarea dreptului de suprafață se va realiza în condițiile art. 695 Cod Civil, în condițiile contractului ce urmează a se încheia între Autoritatea locală și titularul dreptului de proprietate asupra imobilului situat în vecinătate, numit suprafațiar.

Prin Hotărârea Consiliului Local al Municipiului Craiova nr. 377/2015 s-a aprobat la art.1 contractul cadru pentru constituirea dreptului de suprafață cu titlu oneros asupra terenurilor aparținând domeniului privat al municipiului Craiova, iar la art. 2 a fost împuternicit Primarul Municipiului Craiova să încheie, să semneze contractele de suprafață, cu titlu oneros și să îndeplinească condițiile de publicitate imobiliară prevăzute de lege, și, totodată, cheltuielile aferente constituirii dreptului de suprafață cu titlu oneros și îndeplinirea condițiilor de publicitate imobiliară prevăzute de lege, să fie suportate de beneficiarii dreptului de suprafață cu titlu oneros.

Potrivit art. 108 din Ordonanța de urgență nr. 57/2019 privind Codul administrativ, Consiliile Locale și Consiliile Județene hotărăsc, în condițiile prevăzute în partea a V-a a prezentului cod, ca bunurile ce aparțin domeniului public sau privat, local sau județean, după caz, să fie: a) date în administrarea instituțiilor publice și regiilor autonome din subordinea unității administrativ-teritoriale care le are în proprietate; b) concesionate; c) închiriate; d) date în folosință gratuită instituțiilor de utilitate publică; e) valorificate prin alte modalități prevăzute de lege.

Față de cele prezentate, în conformitate cu dispozițiile art. 693-702 din Codul Civil, cu prevederile Legii nr. 7/1996 a cadastrului și publicității imobiliare, cu modificările și completările ulterioare, Legea 50/1991R privind executarea lucrărilor de construcții, cu modificările și completările ulterioare, Hotărârii Consiliului Local nr. 377/2015, art.108 și art. 362, alin.1 din Ordonanța de Urgență a Guvernului nr. 57/2019, privind Codul administrativ și în temeiul art.129, alin.2, lit.c), coroborat cu alin.6, lit.a), art.139, alin.1, coroborat cu alin. 3 lit.g) din Ordonanța de urgență nr. 57/2019 privind Codul administrativ, propunem spre aprobare Consiliului Local al Municipiului Craiova:

1.Constituirea dreptului de suprafață cu titlu oneros, în favoarea lui S.C. EMMA S.R.L., asupra terenului în suprafață de 421 mp, situat în Craiova, str. Calea Severinului, ce

aparține domeniului privat al municipiului Craiova, aflat în vecinătatea imobilului deținut de EMMA SRL, identificate în Planul de amplasament-anexă la prezentul raport.

2.Dreptul de superficie cu titlu oneros prevăzut la punctul 1 din prezentul raport, se constituie pe o durată de 10 ani.

3.Cuquantumul prestației titularului dreptului de superficie asupra terenului identificat la punctul 1 din prezentul raport, va fi stabilit pe baza unui raport de evaluare care va fi supus aprobării Consiliului Local al Municipiului Craiova.

4.EMMA SRL are obligația de a plăti în termen de 90 de zile de la adoptarea Hotărârii Consiliului Local al Municipiului Craiova, ce are ca obiect însușirea raportului de evaluare, contravaloarea folosinței pe ultimii 3 (trei) ani, a terenului identificat la punctul 1.

5.Nerespectarea condiției prevăzută la pct. 4 din prezentul raport, duce la neîncheierea contractului de superficie.

Director Executiv,  
Cristian Ionuț Gâlea  
Îmi asum responsabilitatea privind realitatea și  
legalitatea în solidar cu întocmitorul înscrisului  
Data:  
Semnătura:

Șef Serviciu,  
Lucian Cosmin Mitucă  
Îmi asum responsabilitatea privind realitatea și  
legalitatea în solidar cu întocmitorul înscrisului  
Data:  
Semnătura:

Întocmit,  
Insp. Cristina Kollek  
Îmi asum responsabilitatea pentru fundamentarea,  
realitatea și legalitatea întocmirii acestui act oficial  
Data:  
Semnătura



## RAPORT DE AVIZARE

Având în vedere:

- Referatul de aprobare nr.148967/2024, Raportul nr.160541/2024 al Directiei Patrimoniu;
- În conformitate cu Hotărârea Consiliului Local al Municipiului Craiova nr.179/2024, cu prevederile art.697 din Codul Civil, în temeiul art.108, art.129, alin.2, lit (c) și alin.6 lit. (b), art. 139, alin.1 și alin.2, art.154 alin.1, din Ordonanța de urgență nr.57/2019 privind Codul administrativ
- Potrivit Legii nr.514/2003 privind organizarea si exercitarea profesiei de consilier juridic;

## AVIZAM FAVORABIL

propunerea privind supunerea spre aprobare Consiliului Local:

- însușirea raportului de evaluare ce stabilește cuantumul prestației titularului dreptului de suprafață cu titlu oneros, pe o perioadă de 10 ani, în favoarea S.C. EMMA S.R.L. asupra terenului în suprafață de 421 mp, situat în str. Calea Severinului, în vecinătatea imobilului deținut de SC EMMA SRL, care aparține domeniului privat al municipiului Craiova, anual în cuantum de 14.578,16 lei/an - echivalent a 2.932,41 euro/an, respectiv lunar în cuantum de 1.214,85 lei/lună – echivalent 244,37 euro/lună, precum și contravaloarea folosinței, pe ultimii 3 ani a terenului, în cuantum de 34.039 lei – echivalent a 6.847 euro, conform anexei la prezentul raport. Valorile nu includ TVA.

**Director Functiv**  
**Ovidiu Mi**

Îmi asum responsabilită  
și legalitatea în solidar cu  
Semnatura:

realitatea  
ul in scrisului

**Intocmit,**

**Cons.jur.**

Îmi asum responsabi  
ad  
Se

**Bedelici**

l legalitatea actului



**MUNICIPIUL CRAIOVA**  
**CONSILIUL LOCAL AL MUNICIPIULUI CRAIOVA**

**HOTĂRÂREA NR. 179**

**privind constituirea dreptului de suprafață, cu titlu oneros, în favoarea S.C. EMMA S.R.L., asupra terenului situat în municipiul Craiova, str.Calea Severinului, aflat în vecinătatea imobilului deținut de către S.C. EMMA S.R.L.**

Consiliul Local al Municipiului Craiova, întrunit în ședința ordinară din data de 28.03.2024;

Având în vedere referatul de aprobare nr.117589/2024, raportul nr.117595/2024 întocmit de Direcția Patrimoniu și raportul de avizare nr.119366/2024 întocmit de Direcția Juridică, Asistență de Specialitate și Contencios Administrativ prin care se propune constituirea dreptului de suprafață, cu titlu oneros, în favoarea S.C. EMMA S.R.L., asupra terenului situat în municipiul Craiova, str.Calea Severinului, aflat în vecinătatea imobilului deținut de către S.C. EMMA S.R.L. și avizele nr.9/2024 al Comisiei I-Buget Finante, Studii, Prognoze și Administrarea domeniului, nr.9/2024 al Comisiei III-Servicii Publice, Liberă Inițiativă și Relații Internaționale și nr.9/2024 al Comisiei V-Juridică, Administrație Publică și Drepturi Cetățenești;

În conformitate cu prevederile art.693-702 din Codul Civil, Legii nr.7/1996 a cadastrului și publicității imobiliare, cu modificările și completările ulterioare, Legii nr.50/1991, republicată, privind executarea lucrărilor de construcții, cu modificările și completările ulterioare, art.108 și art.362 alin.1 din Ordonanța de Urgență a Guvernului nr.57/2019 privind Codul administrativ, cu modificările și completările ulterioare;

Potrivit Hotărârii Consiliului Local al Municipiului Craiova nr.377/2015 referitoare la aprobarea contractului cadru pentru constituirea dreptului de suprafață, cu titlu oneros, asupra terenurilor aparținând domeniului privat al municipiului Craiova, în favoarea deținătorilor construcțiilor edificate pe acestea;

În temeiul art.129 alin.2 lit.c, art.139 alin.3 lit g, art.154 alin.1, art.196 alin.1 lit.a din Ordonanța de Urgență a Guvernului nr.57/2019 privind Codul administrativ, cu modificările și completările ulterioare;

**HOTĂRĂȘTE:**

**Art.1.** Se aprobă constituirea dreptului de suprafață, cu titlu oneros, în favoarea S.C. EMMA S.R.L., asupra terenului în suprafață de 421 mp., aparținând domeniului privat al municipiului Craiova, situat în municipiul Craiova, str.Calea Severinului, aflat în vecinătatea imobilului deținut de către S.C. EMMA S.R.L., identificat conform planului de amplasament - anexă care face parte integrantă din prezenta hotărâre.

**Art.2.** Dreptul de suprafață cu titlu oneros prevăzut la art.1, se constituie pe o durată de 10 ani.

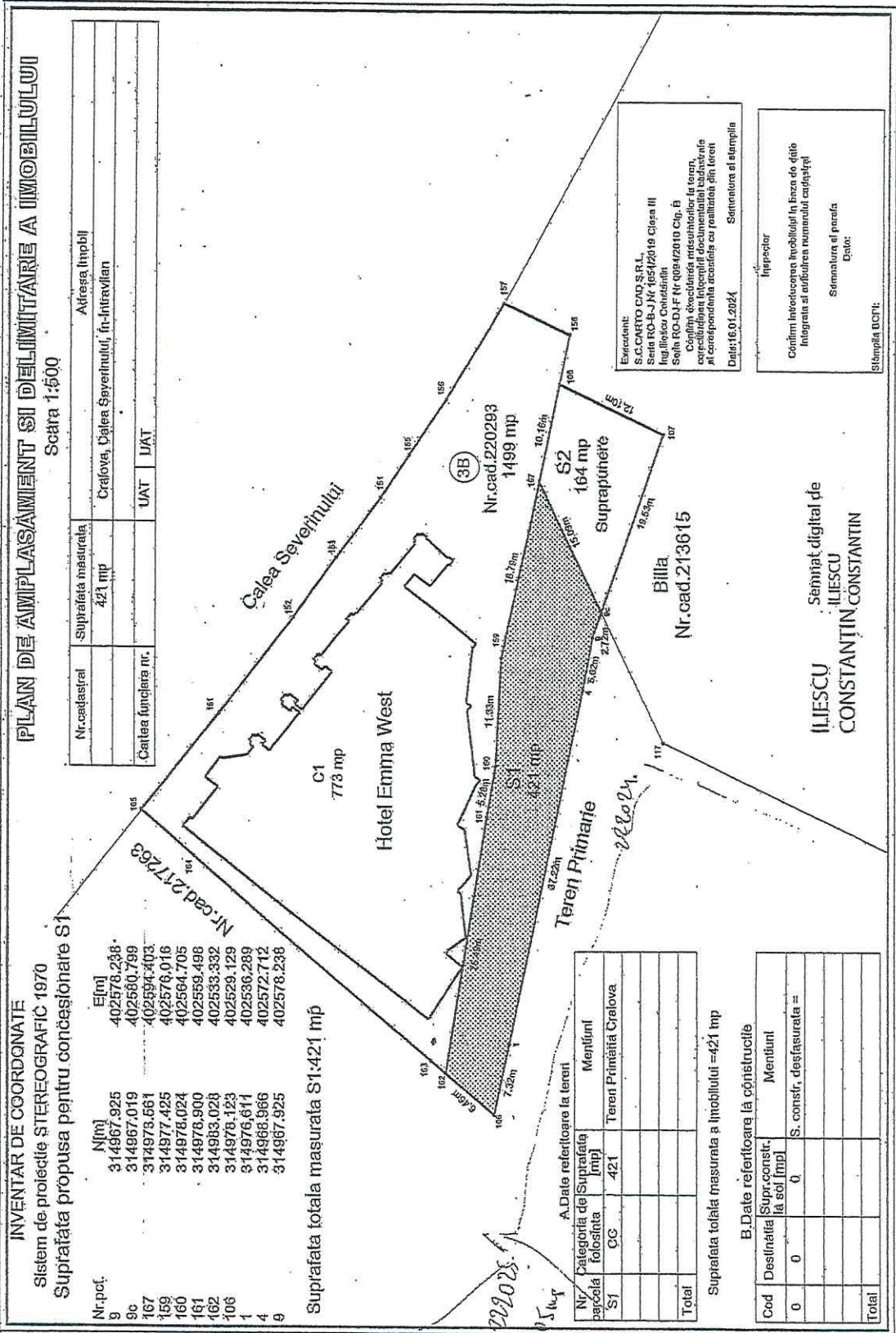


- Art.3.** Quantumul prestației titularului dreptului de superficie asupra terenului identificat la art.1, va fi stabilit pe baza unui raport de evaluare, care va fi supus aprobării Consiliului Local al Municipiului Craiova.
- Art.4.** S.C. EMMA S.R.L. are obligația de a plăti, în termen de 90 de zile de la adoptării hotărârii Consiliului Local al Municipiului Craiova ce va avea ca obiect însușirea raportului de evaluare, contravaloarea folosinței, pe ultimii 3 ani, a terenului identificat la art.1.
- Art.5.** Nerespectarea condiției prevăzută la art.4 din prezenta hotărâre, duce la neîncheierea contractului de superficie.
- Art.6.** Primarul Municipiului Craiova, prin aparatul de specialitate: Serviciul Administrație Publică Locală și Relații cu Consiliul Local, Direcția Patrimoniu și S.C. EMMA S.R.L. vor aduce la îndeplinire prevederile prezentei hotărâri.

  
**PREȘEDINTE DE ȘEDINȚĂ,**  
Lucian Cășin DINDIRICĂ

  
**CONTRASEMNEAZĂ,**  
**SECRETAR GENERAL,**  
Nicoleta MIHĂEȘCU

ANEXA LA HOTĂRÂREA CONSILIULUI LOCAL AL  
MUNICIPIULUI CRAIOVA NR 179/2024



PRESEDINTE  
LUCIAN CONSTANTIN





DIRECȚIA PATRIMONIU  
SERVICIUL PATRIMONIU  
Nr. 151975/ 2024

## Notă Comandă

Prin HCL nr. 179/2024, se aprobă constituirea dreptului de suprafață cu titlu oneros, în favoarea SC EMMA SRL asupra terenului în suprafață de 421mp, situat în Craiova, str. Calea Severinului, aflat în vecinătatea imobilului deținut de către această societate, pe o perioadă de 10 ani.

Cuantumul prestației dreptului de suprafață asupra terenului din hotărâre, se stabilește prin raport de evaluare, care va fi supus spre aprobare aprobării Consiliului Local al Municipiului Craiova. Deasemenea, conform art.3 din HCL 372/2023 se va calcula, în cadrul raportului de evaluare, contravaloarea folosinței pe ultimii 3 ani, a terenului identificat mai sus.

Având în vedere Acordul Cadru nr.84471/04.05.2022 având ca obiect „Achiziție servicii de evaluare bunuri mobile și imobile aparținând domeniului public și/sau privat din municipiul Craiova”, în conformitate cu cerințele caietului de sarcini și cu obligațiile asumate în contract, vă solicităm să stabiliți cuantumul prestației titularului dreptului de suprafață cu titlu oneros, asupra terenului anterior menționat, pe perioada de 10 ani și contravaloarea folosinței acestuia pe ultimii 3 ani, în vederea ducerii la îndeplinire a prevederilor hotărârii de mai sus.

Nume și prenume	Funcția	Data	Semnătura
Verificat: Gălea Ionuț Cristian	Director executiv		
Mitucă Lucian Cosmin	Șef Serviciu		
Întocmit: Gavrilescu Florentina	Inspector		

Lista de difuzare a documentului:

Nr.	Nr. exemplar / difuzat	Destinatar	Nr. file	Nr. file anexate	Observații
1	Exemplar 1	Serviciul Patrimoniu	1		Arhivat
2	Exemplar 2	PFA Blănariu Mihail-Dumitru	1	3	e-mail