

HOTĂRÂREA NR. _____
privind aprobarea actualizării Registrului local al spațiilor verzi din
intravilanul municipiului Craiova

Consiliul Local al Municipiului Craiova întrunit în ședința ordinară din data de 28.11.2023;

Având în vedere referatul de aprobare nr.387118/2023, raportul nr.387129/2023 întocmit de Direcția Urbanism și Amenajarea Teritoriului și raportul de avizare nr.411861/2023 al Direcției Juridice, Asistență de Specialitate și Contencios Administrativ prin care se propune aprobarea actualizării Registrului local al spațiilor verzi din intravilanul municipiului Craiova;

În conformitate cu prevederile Legii nr.24/2007 privind reglementarea și administrarea spațiilor verzi din zonele urbane, Ordinului nr.1466/2010 pentru modificarea Ordinului ministrului dezvoltării, lucrărilor publice și locuințelor nr. 1.549/2008 privind aprobarea Normelor tehnice pentru elaborarea Registrului local al spațiilor verzi și Hotărârii Guvernului nr. 525/1996 pentru aprobarea Regulamentului general de urbanism;

În temeiul art.129 alin.2 lit.b, art.139 alin.3 lit.h, art.154 alin.1 și art.196 alin.1 lit.a din Ordonanța de Urgență a Guvernului nr.57/2019 privind Codul Administrativ, cu modificările și completările ulterioare;

HOTĂRĂȘTE:

- Art.1.** Se aprobă actualizarea Registrului local al spațiilor verzi din intravilanul municipiului Craiova cu privire la suprafețele de teren și arborii identificați potrivit anexei (pag.1 – 1842) care face parte integrantă din prezenta hotărâre.
- Art.2.** Se aprobă modificarea, prin completare, a Hotărârii Consiliului Local al Municipiului Craiova nr.544/2018 privind aprobarea Registrului local al spațiilor verzi din intravilanul municipiului Craiova – Componenta Parcuri și Terenuri Degradate.
- Art.3.** Primarul Municipiului Craiova, prin aparatul de specialitate: Serviciul Administrație Publică Locală și Direcția Urbanism și Amenajarea Teritoriului vor aduce la îndeplinire prevederile prezentei hotărâri.

INIȚIATOR,
PRIMAR,
Lia-Olguța VASILESCU

AVIZAT,
SECRETAR GENERAL,
Nicoleta MIULESCU

MUNICIPIUL CRAIOVA
PRIMĂRIA MUNICIPIULUI CRAIOVA
DIRECȚIA URBANISM ȘI AMENAJAREA TERITORIULUI
BIROUL CADASTRU
NR./.....

**Referat de aprobare la proiectul de hotărâre privind
actualizarea Registrului Local al Spațiilor Verzi din intravilanul Municipiului Craiova**

Având în vedere :

Prin Hotărârea Consiliului Local al Municipiului Craiova nr. 544/20.12.2018 s-a aprobat Registrului Local al Spațiilor Verzi din intravilanul Municipiului Craiova – Componenta Parcuri și Terenuri Degradate.

La data de 26.10.2023 prin Hotărârea Consiliului Local al Municipiului Craiova nr. 555 s-a aprobat actualizarea Registrului Local al spațiilor verzi din intravilanul Municipiului Craiova, iar la nivelul autorității publice locale s-a finalizat o nouă etapă în procesul de inventariere a terenurilor definite ca spații verzi, astfel încât, este necesară actualizarea datelor din Registrul Local al Spațiilor Verzi din intravilanul Municipiului Craiova.

Ținând cont de prevederile art.129 alin.2 lit.b) și art.196 alin.1lit.a) din OUG 57/2019 privind Codul Administrativ, cu modificările și completările ulterioare și ale Legii nr. 24/2007 privind reglementarea și administrarea spațiilor verzi din intravilanul localităților, cu modificările și completările ulterioare, propunem promovarea proiectului de hotărâre privind actualizarea Registrului Local al Spațiilor Verzi din intravilanul Municipiului Craiova.

Primar,
Lia - Olguța Vasilescu

Întocmit,
Arhitect Șef,
Alexandru Victor Sertis

Îmi asum responsabilitatea privind fundamentarea,
realitatea și legalitatea întocmirii acestui act oficial

Data:

Semnătura:

Avizat,
Viceprimar,
Aurelia Filip

RAPORT DE SPECIALITATE
privind actualizarea Registrului Local al Spațiilor Verzi din intravilanul Municipiului
Craiova

În conformitate cu prevederile art. 16 din *Legea nr. 24/2007 privind reglementarea și administrarea spațiilor verzi din intravilanul localităților*, cu modificările și completările ulterioare, autoritățile administrației publice locale au obligația să țină evidența spațiilor verzi de pe teritoriul unităților administrative, prin constituirea registrelor locale ale spațiilor verzi, pe care le actualizează ori de câte ori intervin modificări. Evidența spațiilor verzi are drept scop organizarea folosirii raționale a acestora, a regenerării și protecției lor eficiente, cu exercitarea controlului sistematic al schimbărilor calitative și cantitative, precum și asigurarea informațiilor despre spațiile verzi.

Prin Registrul Local al Spațiilor Verzi se inventariază spații verzi publice cu acces nelimitat: parcuri, grădini, scuaruri, fâșii plantate; spații verzi publice cu folosință specializată (grădini botanice și zoologice, muzee în aer liber, parcuri expoziționale, cele aferente dotărilor publice: creșe, grădinițe, școli, unități sanitare sau de protecție socială, instituții, edificii de cult, cimitire și baze sau parcuri sportive pentru practicarea sportului de performanță); spații verzi pentru agrement: baze de agrement, poli de agrement, complexuri și baze sportive; spații verzi pentru protecția lacurilor și cursurilor de apă; culoare de protecție față de infrastructura tehnică; păduri de agrement.

În aplicarea prevederilor *Ordinului nr. 1466/2010 pentru modificarea Ordinului ministrului dezvoltării, lucrărilor publice și locuințelor nr. 1.549/2008 privind aprobarea Normelor tehnice pentru elaborarea Registrului local al spațiilor verzi*, activitățile care se vor întreprinde de în vederea constituirii Registrului local al spațiilor verzi din intravilanul municipiului Craiova sunt următoarele:

- inventarierea și transpunerea pe planuri și hărți, în format digital, a terenurilor definite ca spații verzi;
- constituirea unui sistem informațional specific, cuprinzând date și informații specifice privind speciile de arbori și vegetația existentă, cu determinarea indicilor calitativi și cantitativi;
- elaborarea unor planuri sau hărți în format digital, la nivelul intravilanului municipiului Craiova;
- exploatarea și actualizarea informațiilor din planurile sau hărțile digitale privind spațiile verzi, arborii izolați și terenurile degradate, în scopul gestionării eficiente a acestora;
- identificarea tipului de proprietate;
- fișa spațiului verde identificat.

La nivelul municipiului Craiova a fost adoptată *Hotărârea Consiliului Local al Municipiului Craiova nr. 544/20.12.2018* privind aprobarea *Registrului Local al Spațiilor Verzi din intravilanul Municipiului Craiova – Componenta Parcuri și Terenuri Degradate*, completată cu dispozițiile *Hotărârea Consiliului Local al Municipiului Craiova nr. 555/26.10.2023* privind aprobarea actualizării *Registrului Local al spațiilor verzi din intravilanul Municipiului Craiova*.

Ca urmare a finalizării unei noi etape în procesul de inventariere a terenurilor definite ca spații verzi se impune actualizarea datelor din *Registrul Local al Spațiilor Verzi din intravilanul Municipiului Craiova*, prin completarea dispozițiilor *Hotărârii Consiliului Local al Municipiului Craiova nr. 544/20.12.2018*.

Aceasta, deoarece, considerăm oportun aprobarea etapizată a datelor și informațiilor ce compun *Registrul Local al Spațiilor Verzi* din perspectiva posibilității utilizării lor eficiente în derularea unor activități concrete ce urmează a fi întreprinse la nivelul autorității publice locale privind întreținerea acestor spații, inclusiv în ce privește accesarea de fonduri nerambursabile/rambursabile în vederea regenerării urbane prin amenajarea specifică a fiecărei categorii de spațiu verde, așa cum este definit de lege.

Este necesară actualizarea *Registrului Local al Spațiilor Verzi din intravilanul Municipiului Craiova*, prin introducerea datelor și informațiilor privind spațiile verzi identificate în Anexa 1 la prezentul raport.

În conformitate cu prevederile art.129 alin.2 lit.b) și art.196 alin.1lit.a) din OUG 57/2019 privind Codul Administrativ, cu modificările și completările ulterioare, *Hotărârii nr. 525/1996* pentru aprobarea Regulamentului general de urbanism, cu modificările și completările ulterioare, Legii nr. 24/2007 privind reglementarea și administrarea spațiilor verzi din intravilanul localităților, cu modificările și completările ulterioare; Ordinului nr. 1466/2010 pentru modificarea Ordinului ministrului dezvoltării, lucrărilor publice și locuințelor nr. 1.549/2008 privind aprobarea Normelor tehnice pentru elaborarea Registrului local al spațiilor verzi și cu referatul de aprobare nr...../....., propunem spre aprobare Consiliului Local al Municipiului Craiova, actualizarea *Registrului Local al Spațiilor Verzi din intravilanul Municipiului Craiova*, prin :

- actualizarea Registrului Local al Spațiilor Verzi din intravilanul municipiul Craiova cu suprafețele de teren și arborii identificați în anexa 1 la prezentul raport; modificarea în mod corespunzător, prin completarea, a *Hotărârii Consiliului Local al Municipiului Craiova nr. 544/20.12.2018* privind aprobarea Registrului Local al Spațiilor Verzi din intravilanul Municipiului Craiova – Componenta Parcuri și Terenuri Degradate, completată cu dispozițiile *Hotărârea Consiliului Local al Municipiului Craiova nr. 555/26.10.2023* privind aprobarea actualizării Registrului Local al spațiilor verzi din intravilanul Municipiului Craiova.

Arhitect Șef,
Alexandru Victor Sertis

Șef birou,
Silviu Ștefan Opriș

Îmi asum responsabilitatea privind realitatea și legalitatea în solidar cu întocmitorul înscrisului

Îmi asum responsabilitatea privind realitatea și legalitatea în solidar cu întocmitorul înscrisului

Data:

Data:

Semnătura:

Semnătura;

MUNICIPIUL CRAIOVA
PRIMARIA MUNICIPIULUI CRAIOVA
Directia Juridica, Asistenta de Specialitate si Contencios Administrativ
Nr. 411861/22.11.2023

RAPORT DE AVIZARE

Avand in vedere:

- Referatul de aprobare nr.387118/10.11.2023al Directiei de Urbanism si Amenajarea Teritoriului- Birou Cadastru;
- Raportul nr387129/10.11.2023al Directiei de Urbanism si Amenajarea Teritoriului- Birou Cadastru ;
- Legea nr.24/2007 privind reglementarea si administrarea spatiilor verzi din intravilanul localitatilor ;
- Ordinul Ministerului Dezvoltarii Regionale si Turismului nr. 1466/2010 pentru modificarea Ordinul Ministerului Dezvoltarii, Lucrarilor Publice si Locuintelor nr.1549/2008 privind aprobarea Normelor tehnice pentru elaborarea Registrului Local al Spatiilor Verzi;
- H.G. nr.525/27.06.1996 pentru aprobarea Regulamentului General de Urbanism;
- In temeiul dispozitiilor art. 129, alin.2,lit.b coroborat cu dispozitiile art. 196, alin.1, lit.a din OUG nr.57/2019 privind Codul Administrativ, cu modificarile si completarile ulterioare ;
- Potrivit Legii nr.514/2003 privind organizarea si exercitarea profesiei de consilier juridic;

AVIZAM FAVORABIL
propunerea privind:

Actualizarea Registrului Local al Spatiilor Verzi din intravilanul Municipiului Craiova cu suprafetele de teren si arborii identificati in anexa nr.1 la raportul de specialitate .

Modificarea in mod corespunzator, prin completare Hotararii Consiliului Local al Municipiului Craiova nr.544/20.12.2018 privind aprobarea Registrului Local al Spatiilor Verzi din intravilanul Municipiului Craiova –Componenta Parcuri si terenuri Degradate completata cu dispozitiile Hotararii Consiliului Local al Municipiului Craiova nr.555/26.10.2023 privind aprobarea Registrului Local al Spatiilor Verzi din intravilanul Municipiului Craiova Componenta Parcuri si terenuri Degradate

Director Executiv,
Ovidiu Mischianu

Îmi asum responsabilitatea privind realitatea și legalitatea în solicitare cu întocmitorul înscrisului
Semnătura:

Întocmit,

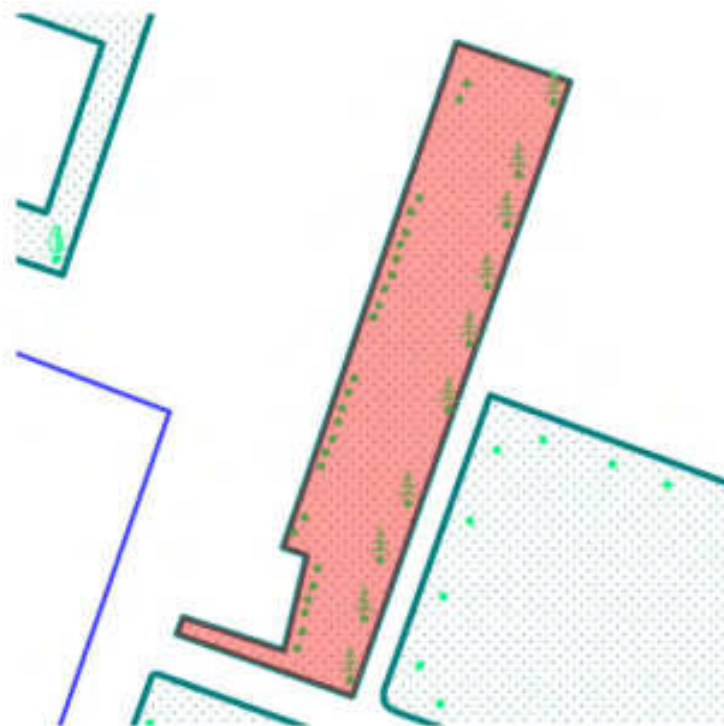
cons.jur. Claudia Calucica

Îmi asum responsabilitatea privind fundamentarea, realitatea și legalitatea întocmirii acestui act oficial.
Semnătura:

Județul: Craiova Municipiul: Craiova Localitatea: Craiova Cod SIRUTA: 69900	Secțiune plan: *Nr. Sector cadastral: *Nr. Cadastral imobil: *Nr. Carte funciară:	*Cod zona valorică: *Cod zona protejată: *Cod poștal:
--	--	---

Fișa spațiului verde Nr. 524
Str Elena Farago, nr.4B

1. SCHIȚA AMPLASAMENTULUI TERENULUI SPAȚIU VERDE
Scara: 1:423



2. ADRESA: Cartier Craiovița Nouă

3. DATE DESPRE TERENUL SPAȚIU VERDE

Proprietar / Deținător teren spațiu verde	Tip proprietate	Mod administrare	Categorie de folosință	Reglementare urbanistică	Suprafața măsurată(mp)		Total teren (mp)	Observații
					Teren exclusiv	Teren în indiviziune		
Municipiul Craiova /Municipiul Craiova	domeniul public al unităților administrativ- teritoriale	direct	Zona verde		320,4	0	320,4	
Total teren(mp)					320,4	0	320,4	

4. DATE PRIVIND CONSTRUCȚIILE EXISTENTE PE TERENUL SPAȚIU VERDE

Proprietar / Deținător construcții	Tip proprietate	Mod administrare	Nr. corp construcție	Cod grupă destinație	Suprafață construită la sol(mp)	Observații
Total suprafață ocupată din terenul spațiu verde (mp)					0	

5. ECHIPAREA EDILITAREA TERENULUI: A C t E G T

6. DATE PRIVIND VEGETAȚIA EXISTENTĂ PE TERENUL SPAȚIU VERDE

Arbori ocrotiți

Nr. Crt.	Nr. Unic	Specia	Localizare	Diametru(cm)	Înălțime(m)	Coronament(m)	Viabilitate	Grad întreținere	Riscuri
----------	----------	--------	------------	--------------	-------------	---------------	-------------	------------------	---------

Arbori izolați

Nr. Crt.	Nr. Unic	Specia	Localizare	Diametru(cm)	Înălțime(m)	Coronament(m)	Viabilitate	Grad întreținere	Riscuri
----------	----------	--------	------------	--------------	-------------	---------------	-------------	------------------	---------

Alți arbori

Nr. Crt.	Nr. Unic	Specia	Localizare	Diametru(cm)	Înălțime(m)	Coronament(m)	Viabilitate	Grad întreținere	Riscuri
1	14860	Ienupar		8	4	1	Foarte buna	Permanent	Fără riscuri
2	14866	Ienupar		8	4	1	Foarte buna	Permanent	Fără riscuri
3	14874	Ienupar		8	4	1	Foarte buna	Permanent	Fără riscuri
4	14863	Ienupar		8	4	1	Foarte buna	Permanent	Fără riscuri
5	14880	Ienupar		8	4	1	Foarte buna	Permanent	Fără riscuri
6	14864	Ienupar		8	4	1	Foarte buna	Permanent	Fără riscuri
7	14882	Ienupar		8	4	1	Foarte buna	Permanent	Fără riscuri
8	14870	Ienupar		8	4	1	Foarte buna	Permanent	Fără riscuri
9	14876	Ienupar		8	4	1	Foarte buna	Permanent	Fără riscuri
10	14861	Ienupar		8	4	1	Foarte buna	Permanent	Fără riscuri
11	14867	Ienupar		8	4	1	Foarte buna	Permanent	Fără riscuri
12	14884	Ienupar		6	2	1	Foarte buna	Permanent	Fără riscuri
13	14869	Ienupar		8	4	1	Foarte buna	Permanent	Fără riscuri
14	14872	Ienupar		8	4	1	Foarte buna	Permanent	Fără riscuri
15	14862	Ienupar		8	4	1	Foarte buna	Permanent	Fără riscuri
16	14865	Ienupar		8	4	1	Foarte buna	Permanent	Fără riscuri
17	14873	Ienupar		8	4	1	Foarte buna	Permanent	Fără riscuri
18	14868	Ienupar		8	4	1	Foarte buna	Permanent	Fără riscuri

19	14878	Ienupar		8	4	1	Foarte buna	Permanent	Fără riscuri
20	14871	Ienupar		8	4	1	Foarte buna	Permanent	Fără riscuri
21	14879	Ienupar		8	4	1	Foarte buna	Permanent	Fără riscuri
22	14875	Ienupar		8	4	1	Foarte buna	Permanent	Fără riscuri
23	14877	Ienupar		8	4	1	Foarte buna	Permanent	Fără riscuri
24	14883	Ienupar		6	4	1	Foarte buna	Permanent	Fără riscuri
25	14885	Ienupar		8	4	1	Foarte buna	Permanent	Fără riscuri
26	14881	Ienupar		8	4	1	Foarte buna	Permanent	Fără riscuri
27	14859	Pin comun, silvestru		14	12	5	Foarte buna	Permanent	Fără riscuri
28	14891	Pin comun, silvestru		14	7	4	Foarte buna	Permanent	Fără riscuri
29	14888	Pin comun, silvestru		20	7	4	Foarte buna	Permanent	Fără riscuri
30	14886	Pin comun, silvestru		16	6	4	Foarte buna	Permanent	Fără riscuri
31	14892	Pin comun, silvestru		12	7	4	Foarte buna	Permanent	Fără riscuri
32	14894	Pin comun, silvestru		12	5	4	Foarte buna	Permanent	Fără riscuri
33	14887	Pin comun, silvestru		24	7	4	Foarte buna	Permanent	Fără riscuri
34	14893	Pin comun, silvestru		14	6	4	Foarte buna	Permanent	Fără riscuri
35	14890	Pin comun, silvestru		16	6	4	Foarte buna	Permanent	Fără riscuri
36	14889	Pin comun, silvestru		12	4	4	Foarte buna	Permanent	Fără riscuri

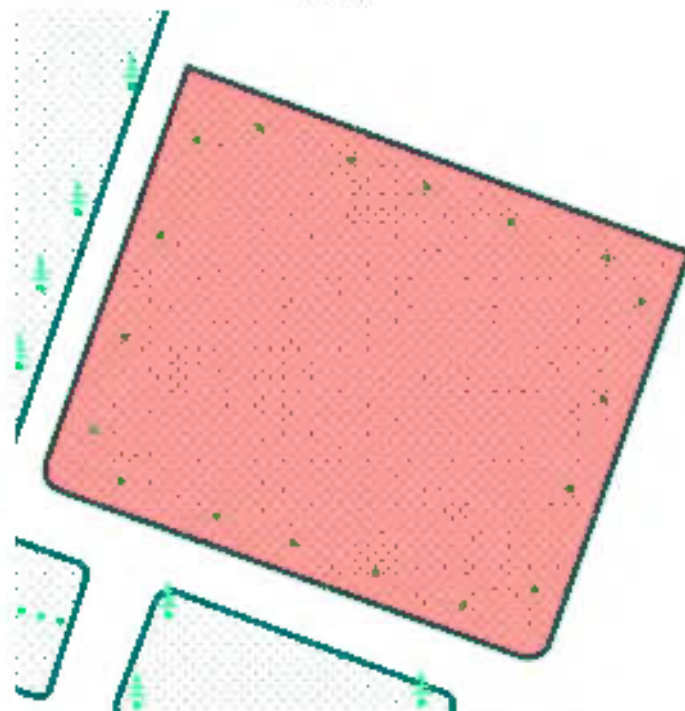
7. DOCUMENTE EMISE CU PRIVIRE LA TERENUL SPAȚIU VERDE ȘI CONSTRUCȚIILE EXISTENTE

Nr. Crt	Titlu	Emitent	Verificator	Data emiterii	Data verificării	Observații
---------	-------	---------	-------------	---------------	------------------	------------

Județul: Craiova Municipiul: Craiova Localitatea: Craiova Cod SIRUTA: 69900	Secțiune plan: *Nr. Sector cadastral: *Nr. Cadastral imobil: *Nr. Carte funciară:	*Cod zona valorică: *Cod zona protejată: *Cod poștal:
--	--	---

Fișa spațiului verde Nr. 525
Str Elena Farago

1. SCHIȚA AMPLASAMENTULUI TERENULUI SPAȚIU VERDE
Scara: 1:311



2. ADRESA: Cartier Craiovița Noua

3. DATE DESPRE TERENUL SPAȚIU VERDE

Proprietar / Deținător teren spațiu verde	Tip proprietate	Mod administrare	Categorie de folosință	Reglementare urbanistică	Suprafața măsurată(mp)		Total teren (mp)	Observații
					Teren exclusiv	Teren în indiviziune		
Municipiul Craiova /Municipiul Craiova	domeniul public al unităților administrativ- teritoriale	direct	Loc de joacă amenajat		560,73	0	560,73	
Total teren(mp)					560,73	0	560,73	

4. DATE PRIVIND CONSTRUCȚIILE EXISTENTE PE TERENUL SPAȚIU VERDE

Proprietar / Deținător construcții	Tip proprietate	Mod administrare	Nr. corp construcție	Cod grupă destinație	Suprafață construită la sol(mp)	Observații
Total suprafață ocupată din terenul spațiu verde (mp)					0	

5. ECHIPAREA EDILITARA A TERENULUI: A C t E G T

6. DATE PRIVIND VEGETAȚIA EXISTENTĂ PE TERENUL SPAȚIU VERDE

Arbori ocrotiți

Nr. Crt.	Nr. Unic	Specia	Localizare	Diametru(cm)	Înălțime(m)	Coronament(m)	Viabilitate	Grad întreținere	Riscuri
----------	----------	--------	------------	--------------	-------------	---------------	-------------	------------------	---------

Arbori izolați

Nr. Crt.	Nr. Unic	Specia	Localizare	Diametru(cm)	Înălțime(m)	Coronament(m)	Viabilitate	Grad întreținere	Riscuri
----------	----------	--------	------------	--------------	-------------	---------------	-------------	------------------	---------

Alți arbori

Nr. Crt.	Nr. Unic	Specia	Localizare	Diametru(cm)	Înălțime(m)	Coronament(m)	Viabilitate	Grad întreținere	Riscuri
1	14895	Cascan roșu		6	2	1	Foarte buna	Permanent	Fără riscuri
2	14905	Frasin		2	3	1	Foarte buna	Permanent	Fără riscuri
3	14900	Frasin		2	3	1	Foarte buna	Permanent	Fără riscuri
4	14898	Frasin		2	3	1	Foarte buna	Permanent	Fără riscuri
5	14906	Frasin		2	3	1	Foarte buna	Permanent	Fără riscuri
6	14907	Frasin		2	3	1	Foarte buna	Permanent	Fără riscuri
7	14897	Frasin		2	3	1	Foarte buna	Permanent	Fără riscuri
8	14896	Frasin		2	3	1	Foarte buna	Permanent	Fără riscuri
9	14903	Frasin		2	3	1	Foarte buna	Permanent	Fără riscuri
10	14899	Frasin		2	3	1	Foarte buna	Permanent	Fără riscuri
11	14901	Frasin		2	3	1	Foarte buna	Permanent	Fără riscuri
12	14912	Frasin		2	3	1	Foarte buna	Permanent	Fără riscuri
13	14902	Frasin		2	3	1	Foarte buna	Permanent	Fără riscuri
14	14908	Frasin		2	3	1	Foarte buna	Permanent	Fără riscuri
15	14909	Frasin		2	3	1	Foarte buna	Permanent	Fără riscuri
16	14910	Frasin		2	3	1	Foarte buna	Permanent	Fără riscuri
17	14904	Frasin		2	3	1	Foarte buna	Permanent	Fără riscuri
18	14911	Frasin		2	3	1	Foarte buna	Permanent	Fără riscuri

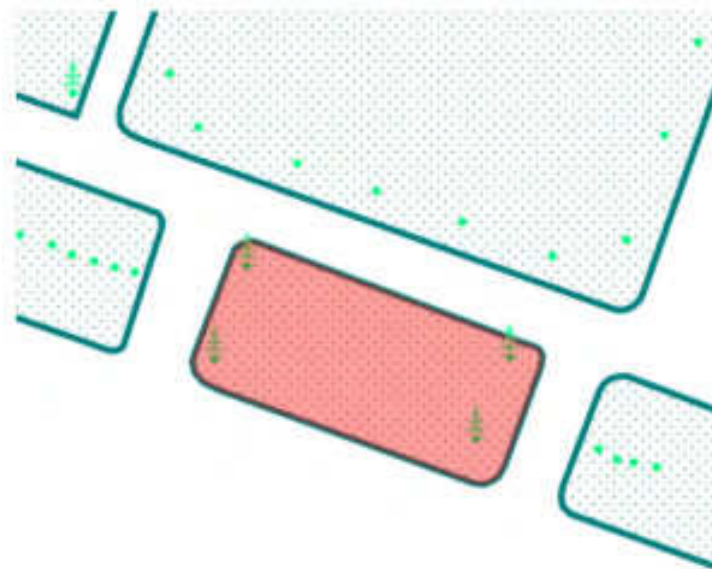
7. DOCUMENTE EMISE CU PRIVIRE LA TERENUL SPAȚIU VERDE ȘI CONSTRUCȚIILE EXISTENTE

Nr. Crt	Titlu	Emitent	Verificator	Data emiterii	Data verificării	Observații
------------	-------	---------	-------------	------------------	---------------------	------------

Județul: Craiova Municipiul: Craiova Localitatea: Craiova Cod SIRUTA: 69900	Secțiune plan: *Nr. Sector cadastral: *Nr. Cadastral imobil: *Nr. Carte funciară:	*Cod zona valorică: *Cod zona protejată: *Cod poștal:
--	--	---

Fișa spațiului verde Nr. 526
Str Elena Farago

1. SCHIȚA AMPLASAMENTULUI TERENULUI SPAȚIU VERDE
Scara: 1:300



2. ADRESA: Cartier Craiovița Noua

3. DATE DESPRE TERENUL SPAȚIU VERDE

Proprietar / Deținător teren spațiu verde	Tip proprietate	Mod administrare	Categorie de folosință	Reglementare urbanistică	Suprafața măsurată(mp)		Total teren (mp)	Observații
					Teren exclusiv	Teren în indiviziune		
Municipiul Craiova /Municipiul Craiova	domeniul public al unităților administrativ- teritoriale	direct	Zona verde		108,81	0	108,81	
Total teren(mp)					108,81	0	108,81	

4. DATE PRIVIND CONSTRUCȚIILE EXISTENTE PE TERENUL SPAȚIU VERDE

Proprietar / Deținător construcții	Tip proprietate	Mod administrare	Nr. corp construcție	Cod grupă destinație	Suprafață construită la sol(mp)	Observații
Total suprafață ocupată din terenul spațiu verde (mp)					0	

5. ECHIPAREA EDILITAREA TERENULUI: A C t E G T

6. DATE PRIVIND VEGETAȚIA EXISTENTĂ PE TERENUL SPAȚIU VERDE

Arbori ocrotiți

Nr. Crt.	Nr. Unic	Specia	Localizare	Diametru(cm)	Înălțime(m)	Coronament(m)	Viabilitate	Grad întreținere	Riscuri
----------	----------	--------	------------	--------------	-------------	---------------	-------------	------------------	---------

Arhori izolați

Nr. Crt.	Nr. Unic	Specia	Localizare	Diametru(cm)	Înălțime(m)	Coronament(m)	Viabilitate	Grad întreținere	Riscuri
----------	----------	--------	------------	--------------	-------------	---------------	-------------	------------------	---------

Alți arbori

Nr. Crt.	Nr. Unic	Specia	Localizare	Diametru(cm)	Înălțime(m)	Coronament(m)	Viabilitate	Grad întreținere	Riscuri
1	14916	Pin comun, silvestru		14	5	4	Acceptabila: rupturi, scorburi mici, noduri înfundate, cancer pe o parte, multe	Permanent	Fără riscuri
2	14915	Pin comun, silvestru		10	2	2	Acceptabila: rupturi, scorburi mici, noduri înfundate, cancer pe o parte, multe	Permanent	Fără riscuri
3	14913	Pin comun, silvestru		12	4	2	Toutre buna	Permanent	Fără riscuri
4	14914	Pin comun, silvestru		10	4	2	Foarte buna	Permanent	Fără riscuri

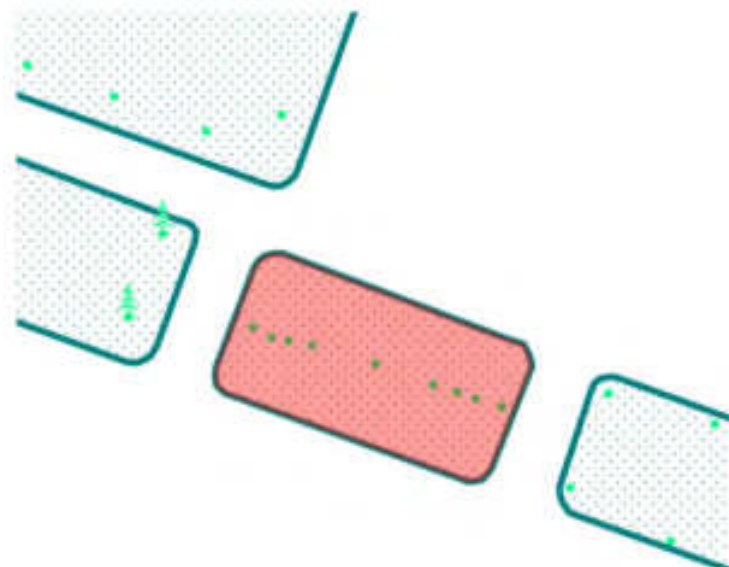
7. DOCUMENTE EMISE CU PRIVIRE LA TERENUL SPAȚIU VERDE ȘI CONSTRUCȚIILE EXISTENTE

Nr. Crt.	Titlu	Emitent	Verificator	Data emiterii	Data verificării	Observații
----------	-------	---------	-------------	---------------	------------------	------------

Județul: Craiova Municipiul: Craiova Localitatea: Craiova Cod SIRUTA: 69900	Secțiune plan: *Nr. Sector cadastral: *Nr. Cadastral imobil: *Nr. Carte funciară:	*Cod zona valorică: *Cod zona protejată: *Cod poștal:
--	--	---

Fișa spațiului verde Nr. 527
Str Elena Farago

1. SCHIȚA AMPLASAMENTULUI TERENULUI SPAȚIU VERDE
Scara: 1:300



2. ADRESA: Cartier Craiovia Noua

3. DATE DESPRE TERENUL SPAȚIU VERDE

Proprietar / Deținător teren spațiu verde	Tip proprietate	Mod administrare	Categorie de folosință	Reglementare urbanistică	Suprafața măsurată(mp)		Total teren (mp)	Observații
					Teren exclusiv	Teren în indiviziune		
Municipiul Craiova /Municipiul Craiova	domeniul public al unităților administrativ- teritoriale	direct	Zona verde		93,72	0	93,72	
Total teren(mp)					93,72	0	93,72	

4. DATE PRIVIND CONSTRUCȚIILE EXISTENTE PE TERENUL SPAȚIU VERDE

Proprietar / Deținător construcții	Tip proprietate	Mod administrare	Nr. corp construcție	Cod grupă destinație	Suprafață construită la sol(mp)	Observații
Total suprafață ocupată din terenul spațiu verde (mp)					0	

5. ECHIPAREA EDILITAREA TERENULUI: A C t E G T

6. DATE PRIVIND VEGETAȚIA EXISTENTĂ PE TERENUL SPAȚIU VERDE

Arbori ocrotiți

Nr. Crt.	Nr. Unic	Specia	Localizare	Diametru(cm)	Înălțime(m)	Coronament(m)	Viabilitate	Grad întreținere	Riscuri
----------	----------	--------	------------	--------------	-------------	---------------	-------------	------------------	---------

Arbori Izolați

Nr. Crt.	Nr. Unic	Specia	Localizare	Diametru(cm)	Înălțime(m)	Coronament(m)	Viabilitate	Grad întreținere	Riscuri
----------	----------	--------	------------	--------------	-------------	---------------	-------------	------------------	---------

Alți arbori

Nr. Crt.	Nr. Unic	Specia	Localizare	Diametru(cm)	Înălțime(m)	Coronament(m)	Viabilitate	Grad întreținere	Riscuri
1	14920	Ienupar		4	1	1	Foarte buna	Permanent	Fără riscuri
2	14917	Ienupar		6	4	1	Foarte buna	Permanent	Fără riscuri
3	14919	Ienupar		6	4	1	Enarta buna	Permanent	Hără riscuri
4	14918	Ienupar		6	4	1	Foarte buna	Permanent	Hără riscuri
5	14922	Ienupar		6	5	1	Foarte buna	Permanent	Hără riscuri
6	14923	Ienupar		6	5	1	Foarte buna	Permanent	Fără riscuri
7	14925	Ienupar		6	5	1	Foarte buna	Permanent	Fără riscuri
8	14924	Ienupar		6	5	1	Enarta buna	Permanent	Hără riscuri
9	14921	Molid		10	9	3	Enarta buna	Permanent	Hără riscuri

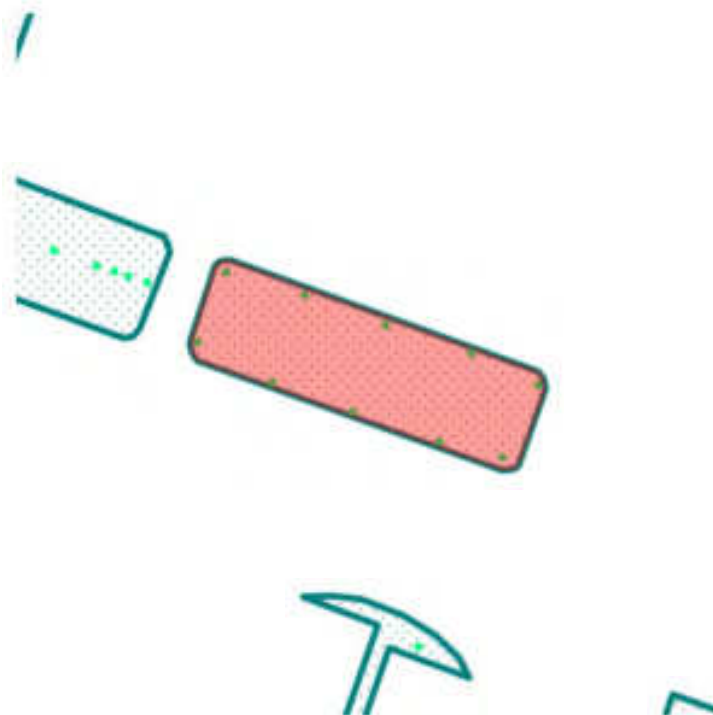
7. DOCUMENTE EMISE CU PRIVIRE LA TERENUL SPAȚIU VERDE ȘI CONSTRUCȚIILE EXISTENTE

Nr. Crt.	Titlu	Emitent	Verificator	Data emiterii	Data verificării	Observații
----------	-------	---------	-------------	---------------	------------------	------------

Județul: Craiova Municipiul: Craiova Localitatea: Craiova Cod SIRUTA: 69900	Secțiune plan: *Nr. Sector cadastral: *Nr. Cadastral imobil: *Nr. Carte funciară:	*Cod zona valorică: *Cod zona protejată: *Cod poștal:
--	--	---

Fișa spațiului verde Nr. 528
Str Elena Farago

1. SCHIȚA AMPLASAMENTULUI TERENULUI SPAȚIU VERDE
Scara: 1:400



2. ADRESA: Cartier Craiovița Noua

3. DATE DESPRE TERENUL SPAȚIU VERDE

Proprietar / Deținător teren spațiu verde	Tip proprietate	Mod administrare	Categorie de folosință	Reglementare urbanistică	Suprafața măsurată(mp)		Total teren (mp)	Observații
					Teren exclusiv	Teren în indiviziune		
Municipiul Craiova /Municipiul Craiova	domeniul public al unităților administrativ- teritoriale	direct	Loc de joacă amenajat		145,38	0	145,38	
Total teren(mp)					145,38	0	145,38	

4. DATE PRIVIND CONSTRUCȚIILE EXISTENTE PE TERENUL SPAȚIU VERDE

Proprietar / Deținător construcții	Tip proprietate	Mod administrare	Nr. corp construcție	Cod grupă destinație	Suprafață construită la sol(mp)	Observații
Total suprafață ocupată din terenul spațiu verde (mp)					0	

5. ECHIPAREA EDILITARA A TERENULUI: A C t E G T

6. DATE PRIVIND VEGETAȚIA EXISTENTĂ PE TERENUL SPAȚIU VERDE

Arbori ocrotiți

Nr. Crt.	Nr. Unic	Specia	Localizare	Diametru(cm)	Înălțime(m)	Coronament(m)	Viabilitate	Grad întreținere	Riscuri
----------	----------	--------	------------	--------------	-------------	---------------	-------------	------------------	---------

Arbori izolați

Nr. Crt.	Nr. Unic	Specia	Localizare	Diametru(cm)	Înălțime(m)	Coronament(m)	Viabilitate	Grad întreținere	Riscuri
----------	----------	--------	------------	--------------	-------------	---------------	-------------	------------------	---------

Alți arbori

Nr. Crt.	Nr. Unic	Specia	Localizare	Diametru(cm)	Înălțime(m)	Coronament(m)	Viabilitate	Grad întreținere	Riscuri
1	14935	Castan		6	4	1	Foarte buna	Permanent	Fără riscuri
2	14927	Castan		6	4	1	Foarte buna	Permanent	Fără riscuri
3	14926	Castan		6	4	1	Foarte buna	Permanent	Fără riscuri
4	14928	Castan		6	4	1	Foarte buna	Permanent	Fără riscuri
5	14932	Castan		6	4	0	Foarte buna	Permanent	Fără riscuri
6	14934	Castan		6	4	1	Foarte buna	Permanent	Fără riscuri
7	14933	Castan		6	4	1	Foarte buna	Permanent	Fără riscuri
8	14931	Castan rosu		8	3	1	Foarte buna	Permanent	Fără riscuri
9	14930	Castan rosu		8	3	1	Foarte buna	Permanent	Fără riscuri
10	14929	Castan rosu		8	3	1	Foarte buna	Permanent	Fără riscuri

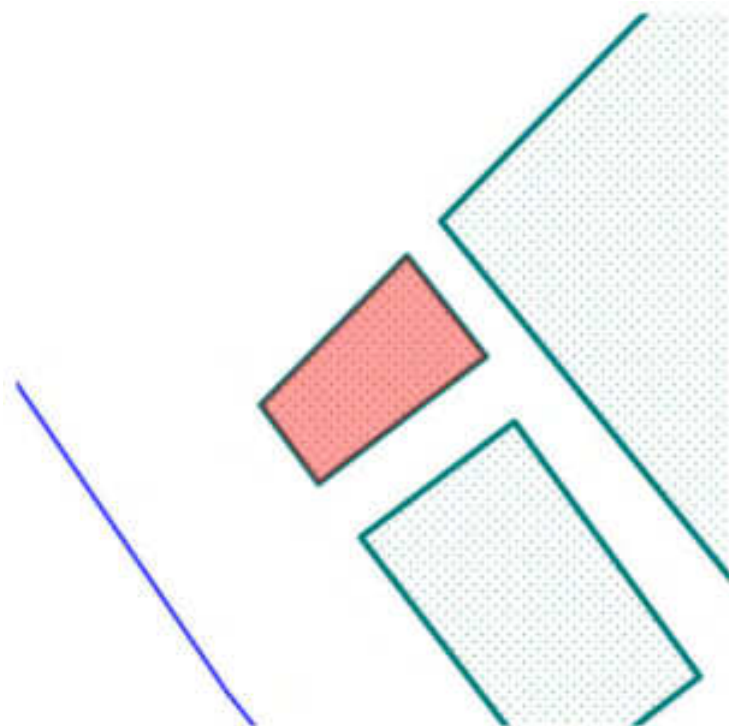
7. DOCUMENTE EMISE CU PRIVIRE LA TERENUL, SPAȚIU VERDE ȘI CONSTRUCȚIILE EXISTENTE

Nr. Crt	Titlu	Limitent	Verificator	Data emiterii	Data verificării	Observații
---------	-------	----------	-------------	---------------	------------------	------------

Județul: Craiova Municipiul: Craiova Localitatea: Craiova Cod SIRUTA: 69900	Secțiune plan: *Nr. Sector cadastral: *Nr. Cadastral imobil: *Nr. Carte funciară:	*Cod zona valorică: *Cod zona protejată: *Cod poștal:
--	--	---

Fișa spațiului verde Nr. 529
Calea Severinului

1. SCHIȚA AMPLASAMENTULUI TERENULUI SPAȚIU VERDE
Scara: 1:300



2. ADRESA: Cartier Craiovia Noua

3. DATE DESPRE TERENUL SPAȚIU VERDE

Proprietar / Deținător teren spațiu verde	Tip proprietate	Mod administrare	Categorie de folosință	Reglementare urbanistică	Suprafața măsurată(mp)		Total teren (mp)	Observații
					Teren exclusiv	Teren în indiviziune		
Municipiul Craiova /Municipiul Craiova	domeniul public al unităților administrativ- teritoriale	direct	Zona verde		50,62	0	50,62	
Total teren(mp)					50,62	0	50,62	

4. DATE PRIVIND CONSTRUCȚIILE EXISTENTE PE TERENUL SPAȚIU VERDE

Proprietar / Deținător construcții	Tip proprietate	Mod administrare	Nr. corp construcție	Cod grupă destinație	Suprafață construită la sol(mp)	Observații
Total suprafață ocupată din terenul spațiu verde (mp)					0	

5. ECHIPAREA EDILITAREA TERENULUI: A C t E G T

6. DATE PRIVIND VEGETAȚIA EXISTENTĂ PE TERENUL SPAȚIU VERDE

Arbori ocrotiți

Nr. Crt.	Nr. Unic	Specia	Localizare	Diametru(cm)	Înălțime(m)	Coronamentul(m)	Viabilitate	Grad întreținere	Riscuri
----------	----------	--------	------------	--------------	-------------	-----------------	-------------	------------------	---------

Arbori Izolați

Nr. Crt.	Nr. Unic	Specia	Localizare	Diametru(cm)	Înălțime(m)	Coronamentul(m)	Viabilitate	Grad întreținere	Riscuri
----------	----------	--------	------------	--------------	-------------	-----------------	-------------	------------------	---------

Alți arbori

Nr. Crt.	Nr. Unic	Specia	Localizare	Diametru(cm)	Înălțime(m)	Coronamentul(m)	Viabilitate	Grad întreținere	Riscuri
----------	----------	--------	------------	--------------	-------------	-----------------	-------------	------------------	---------

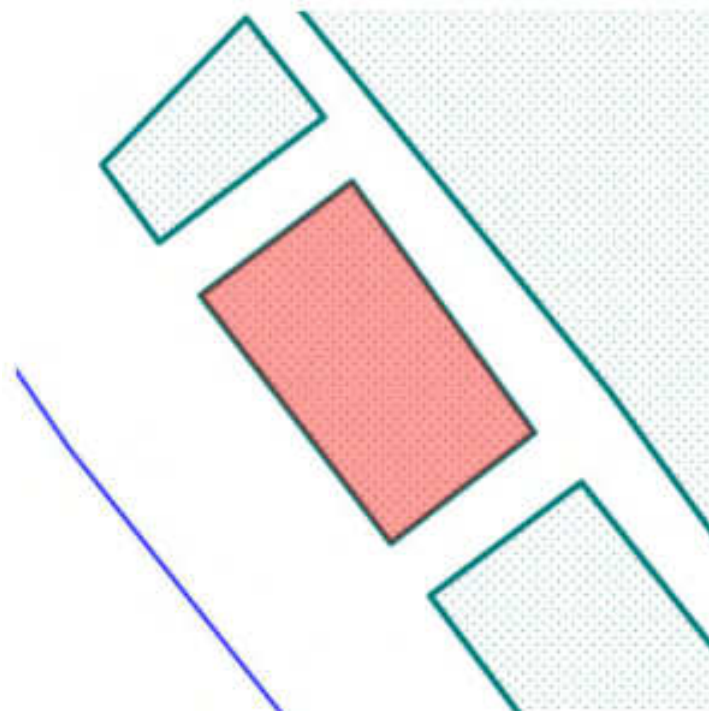
7. DOCUMENTE EMISE CU PRIVIRE LA TERENUL SPAȚIU VERDE ȘI CONSTRUCȚIILE EXISTENTE

Nr. Crt.	Titlu	Limitent	Verificator	Data emiterii	Data verificării	Observații
----------	-------	----------	-------------	---------------	------------------	------------

Județul: Craiova Municipiul: Craiova Localitatea: Craiova Cod SIRUTA: 69900	Secțiune plan: *Nr. Sector cadastral: *Nr. Cadastral imobil: *Nr. Carte funciară:	*Cod zona valorică: *Cod zona protejată: *Cod poștal:
--	--	---

Fișa spațiului verde Nr. 530
Calea Severinului

1. SCHIȚA AMPLASAMENTULUI TERENULUI SPAȚIU VERDE
Scara: 1:300



2. ADRESA: Cartier Craiovița Noua

3. DATE DESPRE TERENUL SPAȚIU VERDE

Proprietar / Deținător teren spațiu verde	Tip proprietate	Mod administrare	Categorie de folosință	Reglementare urbanistică	Suprafața măsurată(mp)		Total teren (mp)	Observații
					Teren exclusiv	Teren în indiviziune		
Municipiul Craiova /Municipiul Craiova	domeniul public al unităților administrativ- teritoriale	direct	Zona verde		128,03	0	128,03	
Total teren(mp)					128,03	0	128,03	

4. DATE PRIVIND CONSTRUCȚIILE EXISTENTE PE TERENUL SPAȚIU VERDE

Proprietar / Deținător construcții	Tip proprietate	Mod administrare	Nr. corp construcție	Cod grupă destinație	Suprafață construită la sol(mp)	Observații
Total suprafață ocupată din terenul spațiu verde (mp)					0	

5. ECHIPAREA EDILITAREA TERENULUI: A C t E G T

6. DATE PRIVIND VEGETAȚIA EXISTENTĂ PE TERENUL SPAȚIU VERDE

Arbori ocrotiți

Nr. Crt.	Nr. Unic	Specia	Localizare	Diametru(cm)	Înălțime(m)	Coronament(m)	Viabilitate	Grad întreținere	Riscuri
----------	----------	--------	------------	--------------	-------------	---------------	-------------	------------------	---------

Arbori izolați

Nr. Crt.	Nr. Unic	Specia	Localizare	Diametru(cm)	Înălțime(m)	Coronament(m)	Viabilitate	Grad întreținere	Riscuri
----------	----------	--------	------------	--------------	-------------	---------------	-------------	------------------	---------

Alți arbori

Nr. Crt.	Nr. Unic	Specia	Localizare	Diametru(cm)	Înălțime(m)	Coronament(m)	Viabilitate	Grad întreținere	Riscuri
----------	----------	--------	------------	--------------	-------------	---------------	-------------	------------------	---------

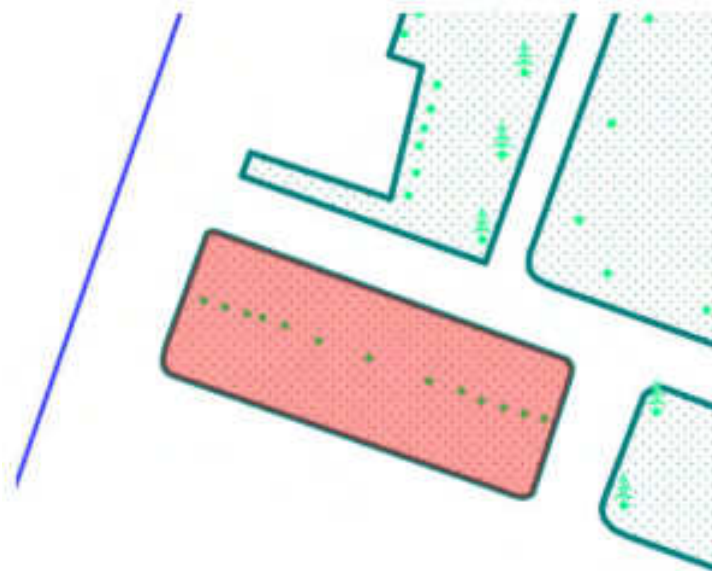
7. DOCUMENTE EMISE CU PRIVIRE LA TERENUL SPAȚIU VERDE ȘI CONSTRUCȚIILE EXISTENȚE

Nr. Crt.	Titlu	Emitent	Verificator	Data criterii	Data verificării	Observații
----------	-------	---------	-------------	---------------	------------------	------------

Județul: Craiova Municipiul: Craiova Localitatea: Craiova Cod SIRUTA: 69900	Secțiune plan: *Nr. Sector cadastral: *Nr. Cadastral imobil: *Nr. Carte funciară:	*Cod zona valorică: *Cod zona protejată: *Cod poștal:
--	--	---

Fișa spațiului verde Nr. 531
Str Elena Farago

1. SCHIȚA AMPLASAMENTULUI TERENULUI SPAȚIU VERDE
Scara: 1:300



2. ADRESA: Cartier Craiovița Noua

3. DATE DESPRE TERENUL SPAȚIU VERDE

Proprietar / Deținător teren spațiu verde	Tip proprietate	Mod administrare	Categorie de folosință	Reglementare urbanistică	Suprafața măsurată(mp)		Total teren (mp)	Observații
					Teren exclusiv	Teren în indiviziune		
Municipiul Craiova /Municipiul Craiova	domeniul public al unităților administrativ- teritoriale	direct	Zona verde		128,12	0	128,12	
Total teren(mp)					128,12	0	128,12	

4. DATE PRIVIND CONSTRUCȚIILE EXISTENTE PE TERENUL SPAȚIU VERDE

Proprietar / Deținător construcții	Tip proprietate	Mod administrare	Nr. corp construcție	Cod grupă destinație	Suprafață construită la sol(mp)	Observații
Total suprafață ocupată din terenul spațiu verde (mp)					0	

5. ECHIPAREA EDILITAREA TERENULUI: A C t E G T

6. DATE PRIVIND VEGETAȚIA EXISTENTĂ PE TERENUL SPAȚIU VERDE

Arbori ocrotiți

Nr. Crt.	Nr. Unic	Specia	Localizare	Diametru(cm)	Înălțime(m)	Coronament(m)	Viabilitate	Grad întreținere	Riscuri
----------	----------	--------	------------	--------------	-------------	---------------	-------------	------------------	---------

Arbori izolați

Nr. Crt.	Nr. Unic	Specia	Localizare	Diametru(cm)	Înălțime(m)	Coronament(m)	Viabilitate	Grad întreținere	Riscuri
----------	----------	--------	------------	--------------	-------------	---------------	-------------	------------------	---------

Alți arbori

Nr. Crt.	Nr. Unic	Specia	Localizare	Diametru(cm)	Înălțime(m)	Coronament(m)	Viabilitate	Grad întreținere	Riscuri
1	14971	Frasin		4	4	0	Foarte buna	Permanent	Fără riscuri
2	14970	Frasin		4	4	0	Foarte buna	Permanent	Fără riscuri
3	14972	Frasin		4	4	0	Foarte buna	Permanent	Fără riscuri
4	14969	Ienupar		6	4	1	Foarte buna	Permanent	Fără riscuri
5	14975	Ienupar		6	4	1	Foarte buna	Permanent	Fără riscuri
6	14966	Ienupar		6	4	1	Foarte buna	Permanent	Fără riscuri
7	14965	Ienupar		6	4	1	Foarte buna	Permanent	Fără riscuri
8	14964	Ienupar		6	4	1	Foarte buna	Permanent	Fără riscuri
9	14968	Ienupar		6	4	1	Foarte buna	Permanent	Fără riscuri
10	14967	Ienupar		6	4	1	Foarte buna	Permanent	Fără riscuri
11	14973	Ienupar		6	4	1	Foarte buna	Permanent	Fără riscuri
12	14976	Ienupar		6	4	1	Foarte buna	Permanent	Fără riscuri
13	14974	Ienupar		6	4	1	Foarte buna	Permanent	Fără riscuri

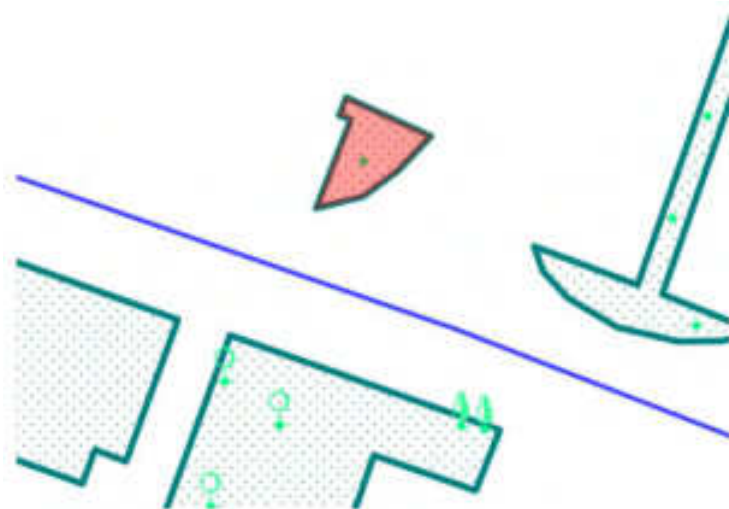
7. DOCUMENTE EMISE CU PRIVIRE LA TERENUL SPAȚIU VERDE ȘI CONSTRUCȚIILE EXISTENTE

Nr. Crt.	Titlu	Emitent	Verificator	Data emiterii	Data verificării	Observații
----------	-------	---------	-------------	---------------	------------------	------------

Județul: Craiova Municipiul: Craiova Localitatea: Craiova Cod SIRUTA: 69900	Secțiune plan: *Nr. Sector cadastral: *Nr. Cadastral imobil: *Nr. Carte funciară:	*Cod zona valorică: *Cod zona protejată: *Cod poștal:
--	--	---

Fișa spațiului verde Nr. 532
Str Traian Gheorghiu

1. SCHIȚA AMPLASAMENTULUI TERENULUI SPAȚIU VERDE
Scara: 1:300



2. ADRESA: Cartier Craiovia Noua

3. DATE DESPRE TERENUL SPAȚIU VERDE

Proprietar / Deținător teren spațiu verde	Tip proprietate	Mod administrare	Categorie de folosință	Reglementare urbanistică	Suprafața măsurată(mp)		Total teren (mp)	Observații
					Teren exclusiv	Teren în indiviziune		
Municipiul Craiova /Municipiul Craiova	domeniul public al unităților administrativ- teritoriale	direct	Zona verde		12,95	0	12,95	
Total teren(mp)					12,95	0	12,95	

4. DATE PRIVIND CONSTRUCȚIILE EXISTENTE PE TERENUL SPAȚIU VERDE

Proprietar / Deținător construcții	Tip proprietate	Mod administrare	Nr. corp construcție	Cod grupă destinație	Suprafață construită la sol(mp)	Observații
Total suprafață ocupată din terenul spațiu verde (mp)					0	

5. ECHIPAREA EDILITAREA TERENULUI: A C t E G T

6. DATE PRIVIND VEGETAȚIA EXISTENTĂ PE TERENUL SPAȚIU VERDE

Arbori ocrotiți

Nr. Crt.	Nr. Unic	Specia	Localizare	Diametru(cm)	Înălțime(m)	Coronamentul(m)	Viabilitate	Grad întreținere	Riscuri
----------	----------	--------	------------	--------------	-------------	-----------------	-------------	------------------	---------

Arbori izolați

Nr. Crt.	Nr. Unic	Specia	Localizare	Diametru(cm)	Înălțime(m)	Coronamentul(m)	Viabilitate	Grad întreținere	Riscuri
----------	----------	--------	------------	--------------	-------------	-----------------	-------------	------------------	---------

Alți arbori

Nr. Crt.	Nr. Unic	Specia	Localizare	Diametru(cm)	Înălțime(m)	Coronamentul(m)	Viabilitate	Grad întreținere	Riscuri
1	14977	Frasin		6	4	2	Foarte buna	Permanent	Fără riscuri

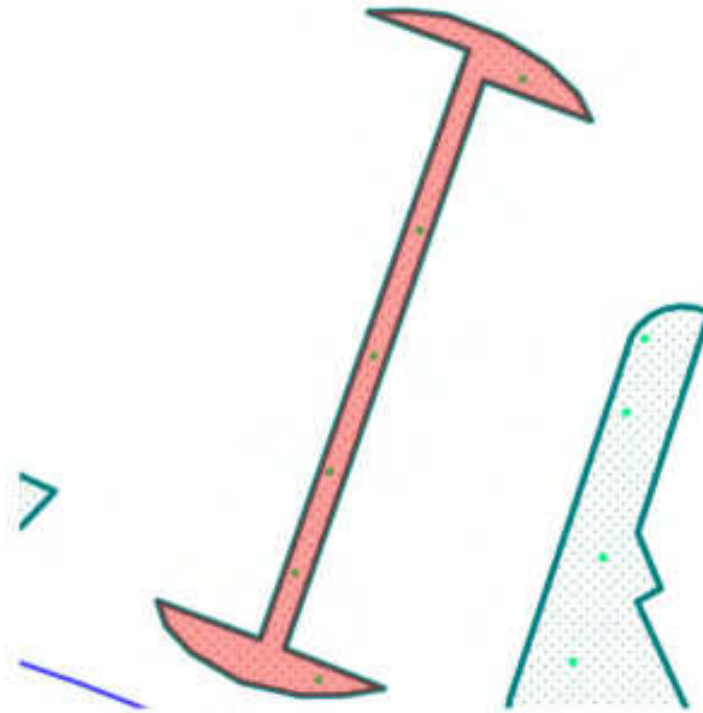
7. DOCUMENTE EMISE CU PRIVIRE LA TERENUL SPAȚIU VERDE ȘI CONSTRUCȚIILE EXISTENTE

Nr. Crt.	Titlu	Emitent	Verificator	Data emiterii	Data verificării	Observații
----------	-------	---------	-------------	---------------	------------------	------------

Județul: Craiova Municipiul: Craiova Localitatea: Craiova Cod SIRUTA: 69900	Secțiune plan: *Nr. Sector cadastral: *Nr. Cadastral imobil: *Nr. Carte funciară:	*Cod zona valorică: *Cod zona protejată: *Cod poștal:
--	--	---

Fișa spațiului verde Nr. 533
Str Traian Gheorghiu

1. SCHIȚA AMPLASAMENTULUI TERENULUI SPAȚIU VERDE
Scara: 1:300



2. ADRESĂ: Cartier Craiova Noua

3. DATE DESPRE TERENUL SPAȚIU VERDE

Proprietar / Deținător teren spațiu verde	Tip proprietate	Mod administrare	Categorie de folosință	Reglementare urbanistică	Suprafața măsurată(mp)		Total teren (mp)	Observații
					Teren exclusiv	Teren în indiviziune		
Municipiul Craiova /Municipiul Craiova	domeniul public al unităților administrativ- teritoriale	direct	Zona verde		64,49	0	64,49	
Total teren(mp)					64,49	0	64,49	

4. DATE PRIVIND CONSTRUCȚIILE EXISTENTE PE TERENUL SPAȚIU VERDE

Proprietar / Deținător construcții	Tip proprietate	Mod administrare	Nr. corp construcție	Cod grupă destinație	Suprafață construită la sol(mp)	Observații
Total suprafață ocupată din terenul spațiu verde (mp)					0	

5. ECHIPAREA EDILITARA A TERENULUI: A C t E G T

6. DATE PRIVIND VEGETAȚIA EXISTENTĂ PE TERENUL SPAȚIU VERDE

Arbori acroțiți

Nr. Crt.	Nr. Unic	Specia	Localizare	Diametru(cm)	Înălțime(m)	Coronament(m)	Viabilitate	Grad întreținere	Riscuri
----------	----------	--------	------------	--------------	-------------	---------------	-------------	------------------	---------

Arbori izolați

Nr. Crt.	Nr. Unic	Specia	Localizare	Diametru(cm)	Înălțime(m)	Coronament(m)	Viabilitate	Grad întreținere	Riscuri
----------	----------	--------	------------	--------------	-------------	---------------	-------------	------------------	---------

Alți arbori

Nr. Crt.	Nr. Unic	Specia	Localizare	Diametru(cm)	Înălțime(m)	Coronament(m)	Viabilitate	Grad întreținere	Riscuri
1	14982	Frasin		6	4	2	Foarte buna	Permanent	Fără riscuri
2	14978	Frasin		6	4	2	Foarte buna	Permanent	Fără riscuri
3	14979	Frasin		8	4	2	Foarte buna	Permanent	Fără riscuri
4	14980	Frasin		6	4	2	Foarte buna	Permanent	Fără riscuri
5	14981	Frasin		2	3	1	Foarte buna	Permanent	Fără riscuri
6	14983	Frasin		6	4	2	Foarte buna	Permanent	Fără riscuri

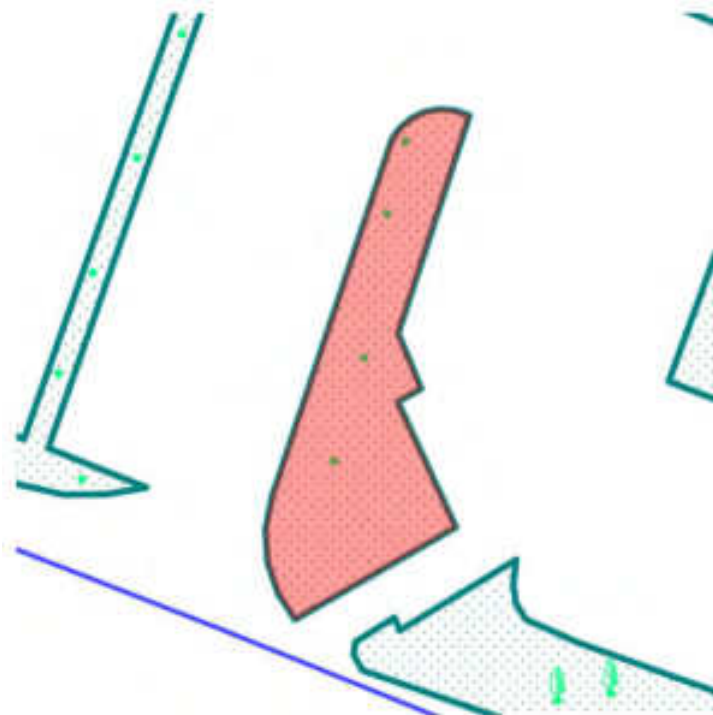
7. DOCUMENTE EMISE CU PRIVIRE LA TERENUL SPAȚIU VERDE ȘI CONSTRUCȚIILE EXISTENTE

Nr. Crt.	Titlu	Emitent	Verificator	Data emiterii	Data verificării	Observații
----------	-------	---------	-------------	---------------	------------------	------------

Județul: Craiova Municipiul: Craiova Localitatea: Craiova Cod SIRUTA: 69900	Secțiune plan: *Nr. Sector cadastral: *Nr. Cadastral imobil: *Nr. Carte funciară:	*Cod zona valorică: *Cod zona protejată: *Cod poștal:
--	--	---

**Fișa spațiului verde Nr. 534
Bloc 112A-Craiovița Nouă**

1. SCHIȚA AMPLASAMENTULUI TERENULUI SPAȚIU VERDE
Scara: 1:300



2. ADRESA: Cartier Craiovița Nouă

3. DATE DESPRE TERENUL SPAȚIU VERDE

Proprietar / Deținător teren spațiu verde	Tip proprietate	Mod administrare	Categorie de folosință	Reglementare urbanistică	Suprafața măsurată(mp)		Total teren (mp)	Observații
					Teren exclusiv	Teren în indiviziune		
Municipiul Craiova /Municipiul Craiova	domeniul public al unităților administrativ- teritoriale	direct	Zona verde		109,31	0	109,31	
Total teren(mp)					109,31	0	109,31	

4. DATE PRIVIND CONSTRUCȚIILE EXISTENTE PE TERENUL SPAȚIU VERDE

Proprietar / Deținător construcții	Tip proprietate	Mod administrare	Nr. corp construcție	Cod grupă destinație	Suprafață construită la sol(mp)	Observații
Total suprafață ocupată din terenul spațiu verde (mp)					0	

5. ECHIPAREA EDILITAREA TERENULUI: A C t E G T

6. DATE PRIVIND VEGETAȚIA EXISTENTĂ PE TERENUL SPAȚIU VERDE

Arbori ocrotiți

Nr. Crt.	Nr. Unic	Specia	Localizare	Diametru(cm)	Înălțime(m)	Coronament(m)	Viabilitate	Grad întreținere	Riscuri
----------	----------	--------	------------	--------------	-------------	---------------	-------------	------------------	---------

Arbori izolați

Nr. Crt.	Nr. Unic	Specia	Localizare	Diametru(cm)	Înălțime(m)	Coronament(m)	Viabilitate	Grad întreținere	Riscuri
----------	----------	--------	------------	--------------	-------------	---------------	-------------	------------------	---------

Alți arbori

Nr. Crt.	Nr. Unic	Specia	Localizare	Diametru(cm)	Înălțime(m)	Coronament(m)	Viabilitate	Grad întreținere	Riscuri
1	14985	Frasin		42	6	21	Foarte buna	Permanent	Fără riscuri
2	14984	Frasin		42	7	19	Foarte buna	Permanent	Fără riscuri
3	14986	Frasin		4	4	2	Foarte buna	Permanent	Fără riscuri
4	14987	Tsai		42	7	20	Foarte buna	Permanent	Fără riscuri

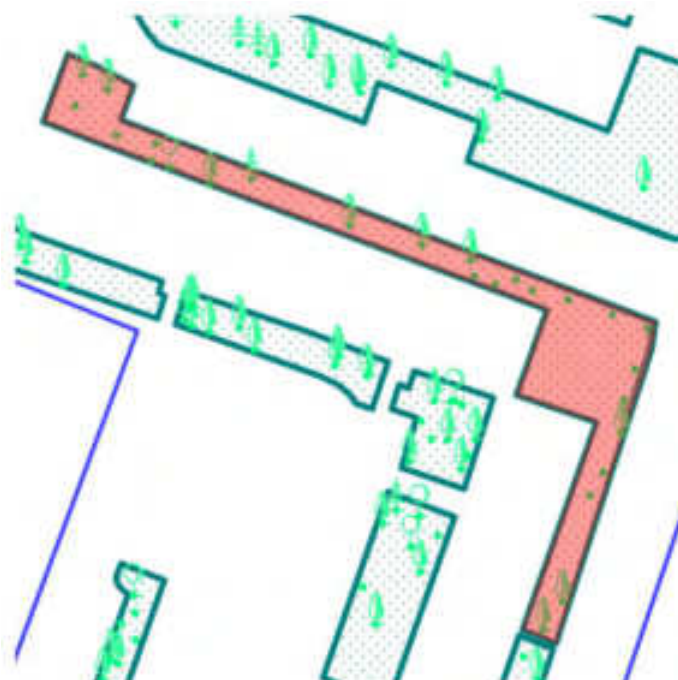
7. DOCUMENTE EMISE CU PRIVIRE LA TERENUL SPAȚIU VERDE ȘI CONSTRUCȚIILR EXISTENTE

Nr. Crt	Titlu	Emitent	Verificator	Data emiterii	Data verificării	Observații
---------	-------	---------	-------------	---------------	------------------	------------

Județul: Craiova Municipiul: Craiova Localitatea: Craiova Cod SIRUTA: 69900	Secțiune plan: *Nr. Sector cadastral: *Nr. Cadastral imobil: *Nr. Carte funciară:	*Cod zona valorică: *Cod zona protejată: *Cod poștal:
--	--	---

**Fișa spațiului verde Nr. 535
Bloc 112B-Craiova Noua**

I. SCHIȚA AMPLASAMENTULUI TERENULUI SPAȚIU VERDE
Scara: 1:715



2. ADRESA: Cartier Craiova Noua

3. DATE DESPRE TERENUL SPAȚIU VERDE

Proprietar / Deținător teren spațiu verde	Tip proprietate	Mod administrare	Categorie de folosință	Reglementare urbanistică	Suprafața măsurată(mp)		Total teren (mp)	Observații
					Teren exclusiv	Teren în diviziune		
Municipiul Craiova /Municipiul Craiova	domeniul public al unităților administrativ-teritoriale	direct	Zona verde		540,55	0	540,55	
Total teren(mp)					540,55	0	540,55	

4. DATE PRIVIND CONSTRUCȚIILE EXISTENTE PE TERENUL SPAȚIU VERDE

Proprietar / Deținător construcții	Tip proprietate	Mod administrare	Nr. corp construcție	Cod grupă destinație	Suprafață construită la sol(mp)	Observații
Total suprafață ocupată din terenul spațiu verde (mp)					0	

5. BĂNĂRIA EDILITĂRII TERENULUI: A C t E G T

6. DATE PRIVIND VEGETAȚIA EXISTENTĂ PE TERENUL SPAȚIU VERDE

Arbori ocrotiți

Nr. Crt.	Nr. Unic	Specia	Localizare	Diametru(cm)	Înălțime(m)	Coronament(m)	Viabilitate	Grad întreținere	Riscuri
1	14990	Nuc		18	17	6	Total necorespunzătoare:	Permanent	Cădere în caz

							uscate sau scorbură > 40 cm.		de furtună
2	14992	Nuc		34	16	9	Buna; prezintă zgaricuri, gatuire, cioplitura, cicatrizări, incluziune de corp	Permanent	Fără riscuri

Arbori izolați

Nr. Crt.	Nr. Unic	Specie	Localizare	Diametru(cm)	Înălțime(m)	Coronament(m)	Viabilitate	Grad întreținere	Riscuri
----------	----------	--------	------------	--------------	-------------	---------------	-------------	---------------------	---------

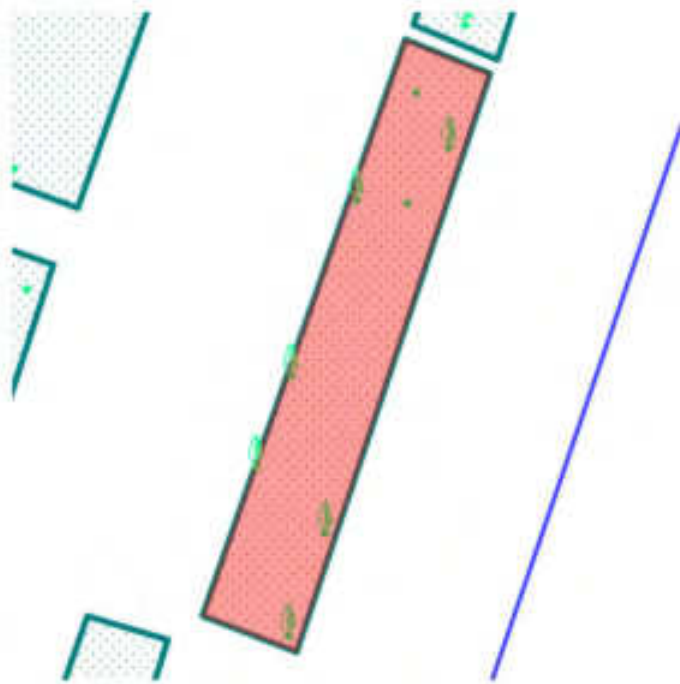
Alți arbori

Nr. Crt.	Nr. Unic	Specie	Localizare	Diametru(cm)	Înălțime(m)	Coronament(m)	Viabilitate	Grad întreținere	Riscuri
1	14995	Caisal		2	2	1	Foarte buna	Permanent	Fără riscuri
2	14989	Catalpa		30	16	6	Buna; prezintă zgaricuri, gatuire, cioplitura, cicatrizări, incluziune de corp	Permanent	Căderi crengi uscate
3	14998	Corbodas		18	9	6	Foarte buna	Permanent	Fără riscuri
4	15007	Frasin		4	3	1	Foarte buna	Permanent	Fără riscuri
5	15004	Frasin		8	4	4	Foarte buna	Permanent	Fără riscuri
6	15001	Frasin		4	2	0	Foarte buna	Permanent	Fără riscuri
7	15006	Frasin		6	4	2	Foarte buna	Permanent	Fără riscuri
8	15008	Frasin		4	3	1	Foarte buna	Permanent	Fără riscuri
9	15002	Frasin		12	8	5	Foarte buna	Permanent	Fără riscuri
10	15005	Frasin		6	4	2	Foarte buna	Permanent	Fără riscuri
11	14991	Frasin		18	14	4	Buna; prezintă zgaricuri, gatuire, cioplitura, cicatrizări, incluziune de corp	Permanent	Căderi crengi uscate
12	15000	Hibiscus		4	2	41	Foarte buna	Permanent	Fără riscuri
13	14994	Liliac		8	8	3	Foarte buna	Permanent	Fără riscuri
14	14988	Mar		8	2	2	Acceptabila: rupturi, scorbură mici, noduri înfundate, cancer pe o parte, multe	Permanent	Fără riscuri

15	14999	Paltin de munte		16	8	5	Foarte buna	Permanent	Fără riscuri
16	15013	Par		24	15	4	Total necorespunzătoare: uscat sau scorbură > 40 cm.	Permanent	Cădere în caz de furtună
17	15009	Salcâm		40	13	3	Acceptabila: rupturi, scorbură mici, noduri înfundate, cancer pe o parte, multe	Permanent	Căderi crengi uscate
18	15012	Salcâm		36	12	4	Total necorespunzătoare: uscat sau scorbură > 40 cm.	Permanent	Cădere în caz de furtună
19	14993	Tei		6	7	2	Foarte buna	Permanent	Fără riscuri
20	15010	Tei		30	18	7	Foarte buna	Permanent	Fără riscuri
21	15003	Tei		6	7	2	Foarte buna	Permanent	Fără riscuri
22	15011	Tei		34	20	7	Foarte buna	Permanent	Fără riscuri
23	14996	Tuie		10	6	3	Foarte buna	Permanent	Fără riscuri
24	14997	Visin		12	8	4	Foarte buna	Permanent	Fără riscuri

7. DOCUMENTE EMISE CU PRIVIRE LA TERENUL SPAȚIU VERDE ȘI CONSTRUCȚIILE EXISTENTE

Nr. Ct.	Titlu	Emitent	Verificator	Data emiterii	Data verificării	Observații
---------	-------	---------	-------------	---------------	------------------	------------

Județul: Craiova Municipiul: Craiova Localitatea: Craiova Cod SIRUTA: 69900	Secțiune plan: *Nr. Sector cadastral: *Nr. Cadastral imobil: *Nr. Carte funciară:	*Cod zona valorică: *Cod zona protejată: *Cod poștal:							
Fișa spațiului verde Nr. 536 Bloc 111B-Craiova Noua									
I. SCHIȚA AMPLASAMENTULUI TERENULUI SPAȚIU VERDE Scara: 1:285									
									
2. ADRESA: Cartier Craiova Noua									
3. DATE DESPRE TERENUL SPAȚIU VERDE									
Proprietar / Deținător teren spațiu verde	Tip proprietate	Mod administrare	Categorie de folosință	Reglementare urbanistică	Suprafața măsurată(mp)		Total teren (mp)	Observații	
					Teren exclusiv	Teren în diviziune			
Municipiul Craiova /Municipiul Craiova	domeniul public al unităților administrativ-teritoriale	direct	Zona verde		130,13	0	130,13		
Total teren(mp)					130,13	0	130,13		
4. DATE PRIVIND CONSTRUCȚIILE EXISTENTE PE TERENUL SPAȚIU VERDE									
Proprietar / Deținător construcții	Tip proprietate	Mod administrare	Nr. corp construcție	Cod grupă destinație	Suprafață construită la sol(mp)		Observații		
Total suprafață ocupată din terenul spațiu verde (mp)						0			
5. ECHIPAREA EDILITARĂ A TERENULUI: A <input checked="" type="checkbox"/> C <input checked="" type="checkbox"/> t <input checked="" type="checkbox"/> E <input checked="" type="checkbox"/> G <input checked="" type="checkbox"/> T <input checked="" type="checkbox"/>									
6. DATE PRIVIND VEGETAȚIA EXISTENTĂ PE TERENUL SPAȚIU VERDE									
Arbori ocrotiți									
Nr. Crt.	Nr. Unic	Specia	Localizare	Diametru(cm)	Înălțime(m)	Coronament(m)	Viabilitate	Grad întreținere	Riscuri

Arbori izolați

Nr. Crt.	Nr. Unic	Specia	Localizare	Diametru(cm)	Înălțime(m)	Coronament(m)	Viabilitate	Grad întreținere	Riscuri
----------	----------	--------	------------	--------------	-------------	---------------	-------------	------------------	---------

Alți arbori

Nr. Crt.	Nr. Unic	Specia	Localizare	Diametru(cm)	Înălțime(m)	Coronament(m)	Viabilitate	Grad întreținere	Riscuri
1	15018	Coroșdus		8	4	2	Foarte buna	Permanent	Fără riscuri
2	15019	Mur		8	6	3	Foarte buna	Permanent	Fără riscuri
3	15020	Plop alb		46	2	4	Buna: prezinta zgarieturi, gatuire, cioplitura, cicatrizari, incluziune de corp	Permanent	Căderi crengi uscate
4	15021	Plop alb		50	22	4	Buna: prezinta zgarieturi, gatuire, cioplitura, cicatrizari, incluziune de corp	Permanent	Căderi crengi uscate
5	15017	Salcam		28	3	0	Total necorespunzătoare: uscat sau scorbură > 40 cm.	Permanent	Cădere în caz de furtună
6	15015	Salcam		36	9	0	Total necorespunzătoare: uscat sau scorbură > 40 cm.	Permanent	Cădere în caz de furtună
7	15014	Tei		30	21	4	Foarte buna	Permanent	Fără riscuri
8	15016	Tei		28	21	6	Foarte buna	Permanent	Fără riscuri

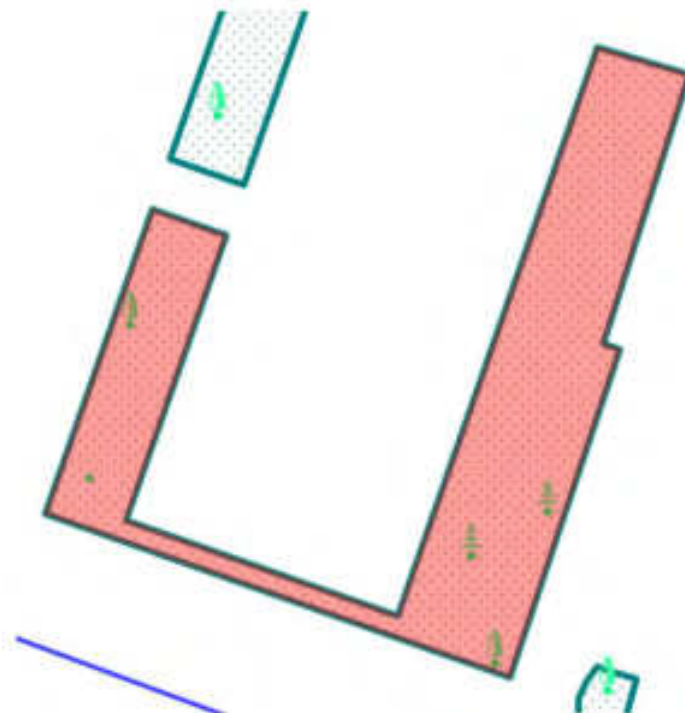
7. DOCUMENTE EMISE CU PRIVIRE LA TERENUL SPAȚIU VERDE ȘI CONSTRUCȚIILE EXISTENTE

Nr. Crt.	Titlu	Emitent	Verificator	Data emiterii	Data verificării	Observații
----------	-------	---------	-------------	---------------	------------------	------------

Județul: Craiova Municipiul: Craiova Localitatea: Craiova Cod SIRUTA: 69900	Secțiune plan: *Nr. Sector cadastral: *Nr. Cadastral imobil: *Nr. Carte funciară:	*Cod zona valorică: *Cod zona protejată: *Cod poștal:
--	--	---

**Fișa spațiului verde Nr. 537
Bloc 110B1-Craiovită Nouă**

1. SCHIȚA AMPLASAMENTULUI TERENULUI SPAȚIU VERDE
Scara: 1:262



2. ADRESA: Cartier Craiovită Nouă

3. DATE DESPRE TERENUL SPAȚIU VERDE

Proprietar / Deținător teren spațiu verde	Tip proprietate	Mod administrare	Categorie de folosință	Reglementare urbanistică	Suprafața măsurată(mp)		Total teren (mp)	Observații
					Teren exclusiv	Teren în indiviziune		
Municipiul Craiova /Municipiul Craiova	domeniul public al unităților administrativ- teritoriale	direct	Zona verde		173,77	0	173,77	
Total teren(mp)					173,77	0	173,77	

4. DATE PRIVIND CONSTRUCȚIILE EXISTENTE PE TERENUL SPAȚIU VERDE

Proprietar / Deținător construcții	Tip proprietate	Mod administrare	Nr. corp construcție	Cod grupă destinație	Suprafață construită la sol(mp)	Observații
Total suprafață ocupată din terenul spațiu verde (mp)					0	

5. ECHIPAREA EDILITARA A TERENULUI: A C t E G T

6. DATE PRIVIND VEGETAȚIA EXISTENTĂ PE TERENUL SPAȚIU VERDE

Arbori ocrotiți

Nr. Crt.	Nr. Unic	Specia	Localizare	Diametru(cm)	Înălțime(m)	Coronament(m)	Viabilitate	Grad întreținere	Riscuri
----------	----------	--------	------------	--------------	-------------	---------------	-------------	------------------	---------

Arhori izolați

Nr. Crt.	Nr. Unic	Specia	Localizare	Diametru(cm)	Înălțime(m)	Coronament(m)	Viabilitate	Grad întreținere	Riscuri
----------	----------	--------	------------	--------------	-------------	---------------	-------------	------------------	---------

Alți arbori

Nr. Crt.	Nr. Unic	Specia	Localizare	Diametru(cm)	Înălțime(m)	Coronament(m)	Viabilitate	Grad întreținere	Riscuri
1	15025	Castan		6	4	1	Fourte buna	Permanent	Fără riscuri
2	15026	Mojdrean		48	18	14	Buna; prezinta zgarieturi, gatuire, cioplitura, cicatrizari, includiune de corp	Permanent	Fără riscuri
3	15023	Pin Negru		16	8	3	Buna; prezinta zgarieturi, gatuire, cioplitura, cicatrizari, includiune de corp	Permanent	Fără riscuri
4	15024	Salcam		14	9	1	Acceptabila: rapturi, scorburi mici, noduri infundate, cancer pe o parte, multe	Permanent	Căderi energii uscac
5	15022	Tuie		12	10	4	Fourte buna	Permanent	Fără riscuri

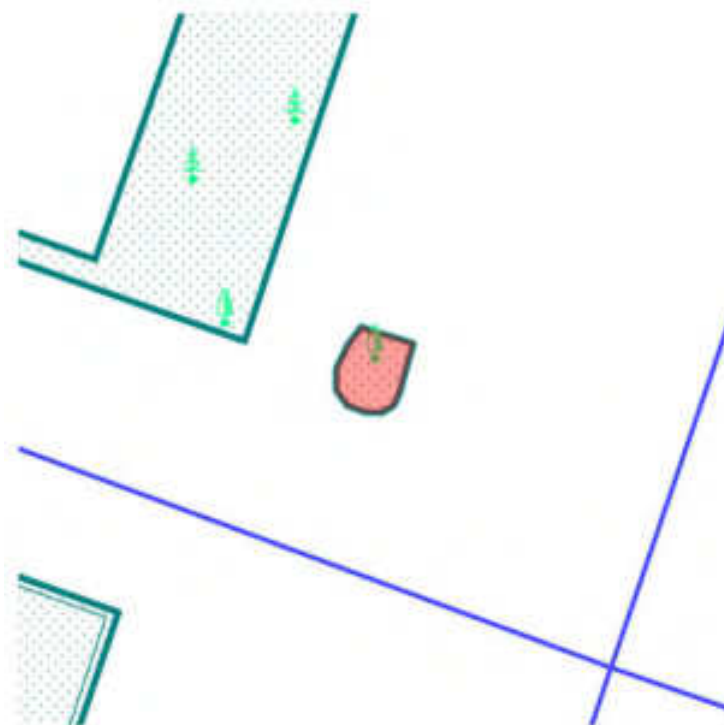
7. DOCUMENTE EMISE CU PRIVIRE LA TERENUL SPAȚIU VERDE ȘI CONSTRUCȚIILE EXISTENTE

Nr. Crt.	Titlu	Emitent	Verificator	Data emiterii	Data verificării	Observații
----------	-------	---------	-------------	---------------	------------------	------------

Județul: Craiova Municipiul: Craiova Localitatea: Craiova Cod SIRUTA: 69900	Secțiune plan: *Nr. Sector cadastral: *Nr. Cadastral imobil: *Nr. Carte funciară:	*Cod zona valorică: *Cod zona protejată: *Cod poștal:
--	--	---

Fișa spațiului verde Nr. 538
Str Tineretului

1. SCHIȚA AMPLASAMENTULUI TERENULUI SPAȚIU VERDE
Scara: 1:200



2. ADRESA: Cartier Craiovița Nouă

3. DATE DESPRE TERENUL SPAȚIU VERDE

Proprietar / Deținător teren spațiu verde	Tip proprietate	Mod administrare	Categorie de folosință	Reglementare urbanistică	Suprafața măsurată(mp)		Total teren (mp)	Observații
					Teren exclusiv	Teren în indiviziune		
Municipiul Craiova /Municipiul Craiova	domeniul public al unităților administrativ- teritoriale	direct	Zona verde		4,56	0	4,56	
Total teren(mp)					4,56	0	4,56	

4. DATE PRIVIND CONSTRUCȚIILE EXISTENTE PE TERENUL SPAȚIU VERDE

Proprietar / Deținător construcții	Tip proprietate	Mod administrare	Nr. corp construcție	Cod grupă destinație	Suprafață construită la sol(mp)	Observații
Total suprafață ocupată din terenul spațiu verde (mp)					0	

5. ECHIPAREA EDILITAREA TERENULUI A C I E G T

6. DATE PRIVIND VEGETAȚIA EXISTENTĂ PE TERENUL SPAȚIU VERDE

Arbori ocrotiți

Nr. Crt.	Nr. Unic	Specia	Localizare	Diametru(cm)	Înălțime(m)	Coronament(m)	Viabilitate	Grad întreținere	Riscuri
----------	----------	--------	------------	--------------	-------------	---------------	-------------	------------------	---------

Arbori izolați

Nr. Crt.	Nr. Unic	Specia	Localizare	Diametru(cm)	Înălțime(m)	Coronament(m)	Viabilitate	Grad întreținere	Riscuri
1	15027	Majdrear		44	8	4	Buna: prezintă zgăricături, gatuire, cioplitura, cicatrizari, incluziune de corp	Permanent	Căderi crenghi uscate

Alți arbori

Nr. Crt.	Nr. Unic	Specia	Localizare	Diametru(cm)	Înălțime(m)	Coronament(m)	Viabilitate	Grad întreținere	Riscuri
----------	----------	--------	------------	--------------	-------------	---------------	-------------	------------------	---------

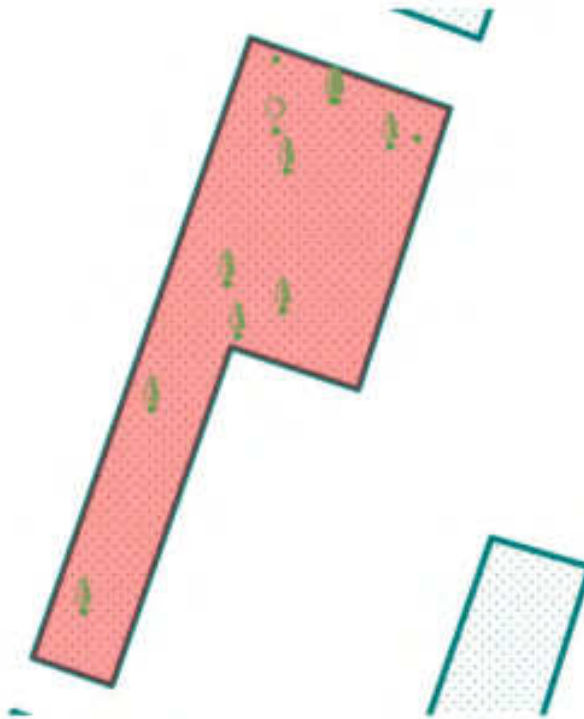
7. DOCUMENTE EMISE CU PRIVIRE LA TERENUL, SPAȚIU VERDE ȘI CONSTRUCȚIILE EXISTENTE

Nr. Crt.	Titlu	Emitent	Verificator	Data emiterii	Data verificării	Observații
----------	-------	---------	-------------	---------------	------------------	------------

Județul: Craiova Municipiul: Craiova Localitatea: Craiova Cod SIRUTA: 69900	Secțiune plan: *Nr. Sector cadastral: *Nr. Cadastral imobil: *Nr. Carte funciară:	*Cod zona valorică: *Cod zona protejată: *Cod poștal:
--	--	---

**Fișa spațiului verde Nr. 539
Bloc 110B1-Craiovița Nouă**

**1. SCHIȚA AMPLASAMENTULUI TERENULUI SPAȚIU VERDE
Scara: 1:246**



2. ADRESA: Cartier Craiovița Nouă

3. DATE DESPRE TERENUL SPAȚIU VERDE

Proprietar / Deținător teren spațiu verde	Tip proprietate	Mod administrare	Categorie de folosință	Reglementare urbanistică	Suprafața măsurată(mp)		Total teren (mp)	Observații
					Teren exclusiv	Teren în indiviziune		
Municipiul Craiova /Municipiul Craiova	domeniul public al unităților administrativ- teritoriale	direct	Zona verde		139,2	0	139,2	
Total teren(mp)					139,2	0	139,2	

4. DATE PRIVIND CONSTRUCȚIILE EXISTENTE PE TERENUL SPAȚIU VERDE

Proprietar / Deținător construcții	Tip proprietate	Mod administrare	Nr. corp construcție	Cod grupă destinație	Suprafață construită la sol(mp)	Observații
Total suprafață ocupată din terenul spațiu verde (mp)					0	

5. ECHIPAREA EDILITAREA TERENULUI A C I E G T

6. DATE PRIVIND VEGETAȚIA EXISTENTĂ PE TERENUL SPAȚIU VERDE

Arbori ocrotiți

Nr. Crt.	Nr. Unic	Specia	Localizare	Diametru(cm)	Înălțime(m)	Coronament(m)	Viabilitate	Grad întreținere	Riscuri
1	15028	Mojdreun		26	19	7	Foarte buna	Permanent	Căderi crengi uscate

Arbori izolați

Nr. Crt.	Nr. Unic	Specia	Localizare	Diametru(cm)	Înălțime(m)	Coronament(m)	Viabilitate	Grad întreținere	Riscuri
----------	----------	--------	------------	--------------	-------------	---------------	-------------	------------------	---------

Alți arbori

Nr. Crt.	Nr. Unic	Specia	Localizare	Diametru(cm)	Înălțime(m)	Coronament(m)	Viabilitate	Grad întreținere	Riscuri
1	15030	Arborele de mătase		4	3	1	Foarte buna	Permanent	Fără riscuri
2	15031	Corcodus		4	3	1	Foarte buna	Permanent	Fără riscuri
3	15035	Corcodus		10	4	2	Foarte buna	Permanent	Fără riscuri
4	15032	Corcodus		8	3	2	Foarte buna	Permanent	Fără riscuri
5	15036	Liliac		4	2	1	Foarte buna	Permanent	Fără riscuri
6	15029	Mojdreun		34	19	5	Acceptabila: rupturi, scorburi mici, noduri infundate, caoer pe o parte, multe	Permanent	Fără riscuri
7	15038	Paltin de munte		20	9	1	Acceptabila: rupturi, scorburi mici, noduri infundate, caoer pe o parte, multe	Permanent	Fără riscuri
8	15037	Prun		4	2	1	Foarte buna	Permanent	Fără riscuri
9	15033	Prun		4	1	0	Foarte buna	Permanent	Fără riscuri
10	15039	Salcie		20	8	0	Buna: prezinta zgarieturi, galuire, cioplitura, cicatrizari, incluziune de corp	Permanent	Fără riscuri
11	15034	Țiși		12	8	2	Foarte buna	Permanent	Fără riscuri

7. DOCUMENTE EMISE CU PRIVIRE LA TERENUL SPAȚIU VERDE ȘI CONSTRUCȚIILE EXISTENTE

Nr. Crt	Titlu	Emitent	Verificator	Data emiterii	Data verificării	Observații
------------	-------	---------	-------------	------------------	---------------------	------------

Județul: Craiova Municipiul: Craiova Localitatea: Craiova Cod SIRUTA: 69900	Secțiune plan: *Nr. Sector cadastral: *Nr. Cadastral imobil: *Nr. Carte funciară:	*Cod zona valorică: *Cod zona protejată: *Cod poștal:
--	--	---

**Fișa spațiului verde Nr. 540
Bloc 111B-Craiova Noua**

1. SCHIȚA AMPLASAMENTULUI TERENULUI SPAȚIU VERDE
Scara: 1:300



2. ADRESA: Cartier Craiova Noua

3. DATE DESPRE TERENUL SPAȚIU VERDE

Proprietar / Deținător teren spațiu verde	Tip proprietate	Mod administrare	Categorie de folosință	Reglementare urbanistică	Suprafața măsurată(mp)		Total teren (mp)	Observații
					Teren exclusiv	Teren în indiviziune		
Municipiul Craiova /Municipiul Craiova	domeniul public al unităților administrativ- teritoriale	direct	Zona verde		195	0	195	
Total teren(mp)					195	0	195	

4. DATE PRIVIND CONSTRUCȚIILE EXISTENTE PE TERENUL SPAȚIU VERDE

Proprietar / Deținător construcții	Tip proprietate	Mod administrare	Nr. corp construcție	Cod grupă destinație	Suprafață construită la sol(mp)	Observații
Total suprafață ocupată din terenul spațiu verde (mp)					0	

5. ECHIPAREA EDILITARA A TERENULUI A C I E G T

6. DATE PRIVIND VEGETAȚIA EXISTENTĂ PE TERENUL SPAȚIU VERDE

Arbori ocrotiți

Nr. Crt.	Nr. Unic	Specia	Localizare	Diametru(cm)	Înălțime(m)	Coronament(m)	Viabilitate	Grad întreținere	Riscuri
1	15040	Nuc		24	13	4	Acceptabilă: rupturi, scorburi mici, noduri infundate, cancer pe o parte, multe	Permanent	Fără riscuri

Arbori izolați

Nr. Crt.	Nr. Unic	Specia	Localizare	Diametru(cm)	Înălțime(m)	Coronament(m)	Viabilitate	Grad întreținere	Riscuri
----------	----------	--------	------------	--------------	-------------	---------------	-------------	------------------	---------

Alți arbori

Nr. Crt.	Nr. Unic	Specia	Localizare	Diametru(cm)	Înălțime(m)	Coronament(m)	Viabilitate	Grad întreținere	Riscuri
1	15047	Brad		8	8	2	Foarte buna	Permanent	Fără riscuri
2	15043	Cașul		12	3	2	Buna: prezintă zgarieturi, gatuire, cioplitura, cicatrizari, incluziune de corp	Permanent	Fără riscuri
3	15048	Cașul		4	2	0	Foarte buna	Permanent	Fără riscuri
4	15042	Cires		12	8	2	Foarte buna	Permanent	Fără riscuri
5	15046	Liliac		4	1	0	Foarte buna	Permanent	Fără riscuri
6	15044	Liliac		4	1	0	Foarte buna	Permanent	Fără riscuri
7	15041	Mar		16	9	2	Acceptabilă: rupturi, scorburi mici, noduri infundate, cancer pe o parte, multe	Permanent	Fără riscuri
8	15045	Tei		10	5	2	Buna: prezintă zgarieturi, gatuire, cioplitura, cicatrizari, incluziune de corp	Permanent	Fără riscuri

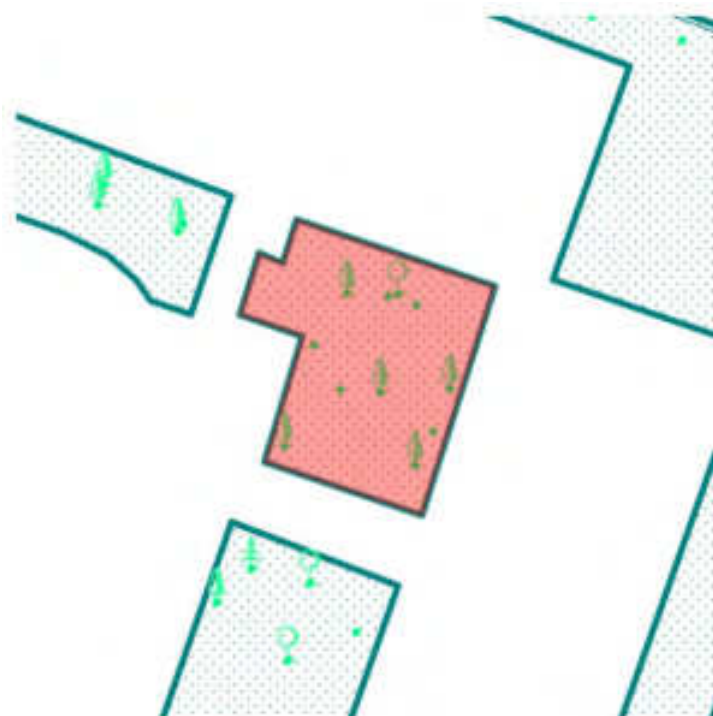
7. DOCUMENTE EMISE CU PRIVIRE LA TERENUL SPAȚIU VERDE ȘI CONSTRUCȚIILE EXISTENTE

Nr. Crt	Titlu	Emitent	Verificator	Data emiterii	Data verificării	Observații
------------	-------	---------	-------------	------------------	---------------------	------------

Județul: Craiova Municipiul: Craiova Localitatea: Craiova Cod SIRUTA: 69900	Secțiune plan: *Nr. Sector cadastral: *Nr. Cadastral imobil: *Nr. Carte funciară:	*Cod zona valorică: *Cod zona protejată: *Cod poștal:
--	--	---

**Fișa spațiului verde Nr. 541
Bloc 111B-Craiovița Nouă**

1. SCHIȚA AMPLASAMENTULUI TERENULUI SPAȚIU VERDE
Scara: 1:300



2. ADRESA: Cartier Craiovița Nouă

3. DATE DESPRE TERENUL SPAȚIU VERDE

Proprietar / Deținător teren spațiu verde	Tip proprietate	Mod administrare	Categorie de folosință	Reglementare urbanistică	Suprafața măsurată(mp)		Total teren (mp)	Observații
					Teren exclusiv	Teren în indiviziune		
Municipiul Craiova /Municipiul Craiova	domeniul public al unităților administrativ- teritoriale	direct	Zona verde		103,06	0	103,06	
Total teren(mp)					103,06	0	103,06	

4. DATE PRIVIND CONSTRUCȚIILE EXISTENTE PE TERENUL SPAȚIU VERDE

Proprietar / Deținător construcții	Tip proprietate	Mod administrare	Nr. corp construcție	Cod grupă destinație	Suprafață construită la sol(mp)	Observații
Total suprafață ocupată din terenul spațiu verde (mp)					0	

5. ECHIPAREA EDILITARA A TERENULUI: A C t E G T

6. DATE PRIVIND VEGETAȚIA EXISTENTĂ PE TERENUL SPAȚIU VERDE

Arbori ocrotiți

Nr. Crt.	Nr. Unic	Specia	Localizare	Diametru(cm)	Înălțime(m)	Coronament(m)	Viabilitate	Grad întreținere	Riscuri
----------	----------	--------	------------	--------------	-------------	---------------	-------------	------------------	---------

Arbori izolați

Nr. Crt.	Nr. Unic	Specia	Localizare	Diametru(cm)	Înălțime(m)	Coronament(m)	Viabilitate	Grad întreținere	Riscuri
1	15058	Dud		2	3	1	Foarte buna	Permanent	Fără riscuri

Alți arbori

Nr. Crt.	Nr. Unic	Specia	Localizare	Diametru(cm)	Înălțime(m)	Coronament(m)	Viabilitate	Grad întreținere	Riscuri
1	15052	Caisul		28	8	3	Foarte buna	Permanent	Fără riscuri
2	15056	Dud		4	2	1	Foarte buna	Permanent	Fără riscuri
3	15049	Grui		4	2	1	Foarte buna	Permanent	Fără riscuri
4	15050	Lamaia		4	4	2	Foarte buna	Permanent	Fără riscuri
5	15057	Liliac		2	2	1	Foarte buna	Permanent	Fără riscuri
6	15053	Salcam		10	8	2	Foarte buna	Permanent	Căderi crengi uscate
7	15051	Salcam		10	13	2	Foarte buna	Permanent	Fără riscuri
8	15055	Tei		36	20	8	Foarte buna	Permanent	Fără riscuri
9	15054	Tei		6	4	3	Foarte buna	Permanent	Fără riscuri
10	15059	Tei cu frunza mare		8	6	1	Foarte buna	Permanent	Fără riscuri

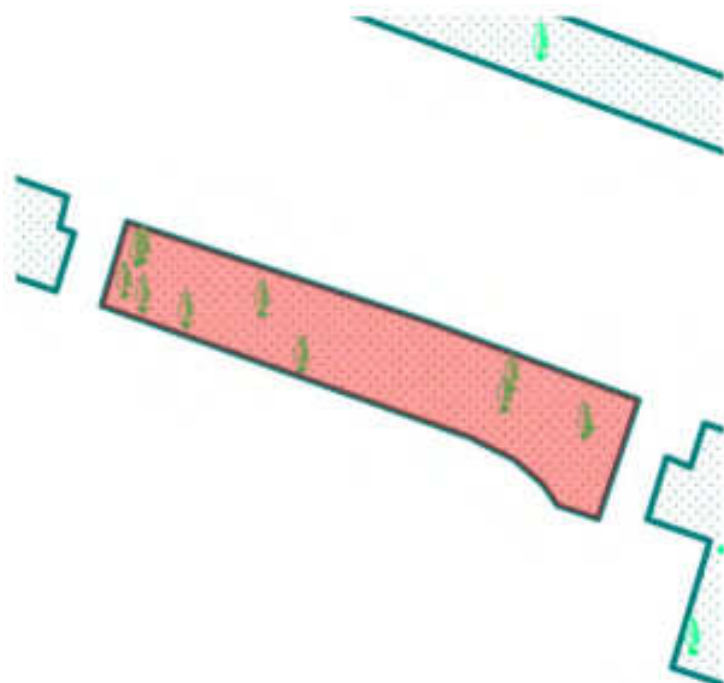
7. DOCUMENTE EMISE CU PRIVIRE LA TERENUL SPAȚIU VERDE ȘI CONSTRUCȚIILE EXISTENTE

Nr. Crt	Tichu	Emitent	Verificator	Data emiterii	Data verificării	Observații
---------	-------	---------	-------------	---------------	------------------	------------

Județul: Craiova Municipiul: Craiova Localitatea: Craiova Cod SIRUTA: 69900	Secțiune plan: *Nr. Sector cadastral: *Nr. Cadastral imobil: *Nr. Carte funciarnă:	*Cod zona valorică: *Cod zona protejată: *Cod poștal:
--	---	---

**Fișa spațiului verde Nr. 542
Bloc 112B-Craiovița Nouă**

1. SCHIȚA AMPLASAMENTULUI TERENULUI SPAȚIU VERDE
Scara: 1:300



2. ADRESA: Cartier Craiovița Nouă

3. DATE DESPRE TERENUL SPAȚIU VERDE

Proprietar / Deținător teren spațiu verde	Tip proprietate	Mod administrare	Categorie de folosință	Reglementare urbanistică	Suprafața măsurată(mp)		Total teren (mp)	Observații
					Teren exclusiv	Teren în indiviziune		
Municipiul Craiova /Municipiul Craiova	domeniul public al unităților administrativ- teritoriale	direct	Zona verde		114,87	0	114,87	
Total teren(mp)					114,87	0	114,87	

4. DATE PRIVIND CONSTRUCȚIILE EXISTENTE PE TERENUL SPAȚIU VERDE

Proprietar / Deținător construcții	Tip proprietate	Mod administrare	Nr. corp construcție	Cod grupă destinație	Suprafață construită la sol(mp)	Observații
Total suprafață ocupată din terenul spațiu verde (mp)					0	

5. ECHIPAREA EDILITAREA TERENULUI: A C I E G T

6. DATE PRIVIND VEGETAȚIA EXISTENTĂ PE TERENUL SPAȚIU VERDE

Arbori ocrotiți

Nr. Crt.	Nr. Unic	Specia	Localizare	Diametru(cm)	Înălțime(m)	Coronament(m)	Viabilitate	Grad întreținere	Riscuri
----------	----------	--------	------------	--------------	-------------	---------------	-------------	------------------	---------

Arbori izolați

Nr. Crt.	Nr. Unic	Specia	Localizare	Diametru(cm)	Înălțime(m)	Coronament(m)	Viabilitate	Grad întreținere	Riscuri
----------	----------	--------	------------	--------------	-------------	---------------	-------------	------------------	---------

Alți arbori

Nr. Crt.	Nr. Unic	Specia	Localizare	Diametru(cm)	Înălțime(m)	Coronament(m)	Viabilitate	Grad întreținere	Riscuri
1	15065	Caisul		8	6	3	Foarte buna	Permanent	Fără riscuri
2	15060	Cercodus		18	10	3	Foarte buna	Permanent	Fără riscuri
3	15061	Frasin		18	14	4	Buna: prezintă zgaricturi, gatuire, cioplitura, cicatrizari, incluziune de corp	Permanent	Fără riscuri
4	15069	Gladița		12	14	4	Foarte buna	Permanent	Căderi crengi uscate
5	15070	Gladița		14	15	5	Foarte buna	Permanent	Căderi crengi uscate
6	15068	Gladița		8	14	1	Foarte buna	Permanent	Fără riscuri
7	15064	Salcam		10	13	3	Foarte buna	Permanent	Fără riscuri
8	15062	Salcam		16	16	4	Foarte buna	Permanent	Fără riscuri
9	15063	Salcam		4	3	1	Acceptabila: rupturi, scorburi mici, noduri în fundule, cancer pe o parte, multe	Permanent	Fără riscuri
10	15066	Salcam		12	8	4	Foarte buna	Permanent	Fără riscuri
11	15067	Salcam		4	9	1	Foarte buna	Permanent	Fără riscuri

7. DOCUMENTE EMISE CU PRIVIRE LA TERENUL SPAȚIUL VERDE ȘI CONSTRUCȚIILE EXISTENTE

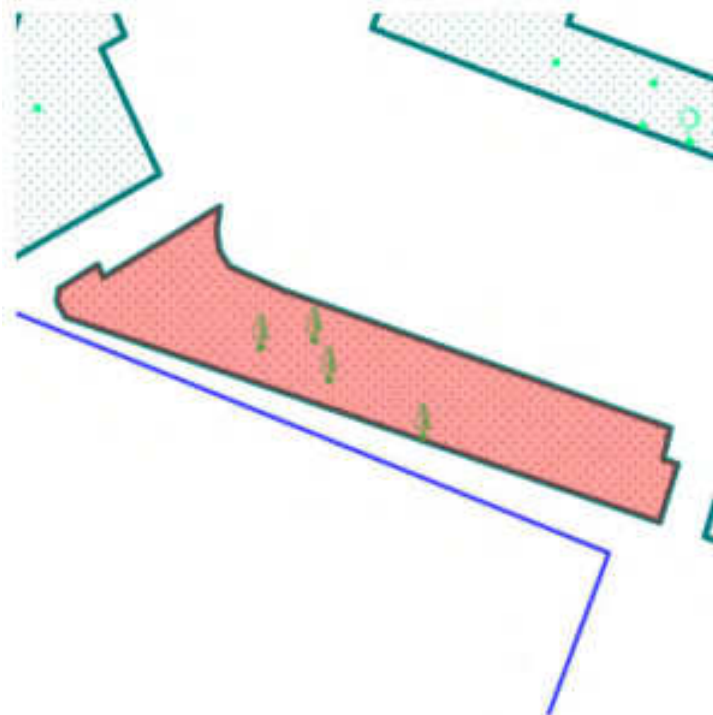
Nr. Crt.	Titlu	Emitent	Verificator	Data emiterii	Data verificării	Observații
----------	-------	---------	-------------	---------------	------------------	------------

Județul: Craiova Municipiul: Craiova Localitatea: Craiova Cod SIRUTA: 69900	Secțiune plan: *Nr. Sector cadastral: *Nr. Cadastral imobil: *Nr. Carte funciară:	*Cod zona valorică: *Cod zona protejată: *Cod poștal:
--	--	---

**Fișa spațiului verde Nr. 543
Bloc 112A-Craiovița Nouă**

1. SCHIȚA AMPLASAMENTULUI TERENULUI SPAȚIU VERDE

Scara: 1:300



2. ADRESA: Cartier Craiovița Nouă

3. DATE DESPRE TERENUL SPAȚIU VERDE

Proprietar / Deținător teren spațiu verde	Tip proprietate	Mod administrare	Categorie de folosință	Reglementare urbanistică	Suprafața măsurată(mp)		Total teren (mp)	Observații
					Teren exclusiv	Teren în indiviziune		
Municipiul Craiova /Municipiul Craiova	domeniul public al unităților administrativ- teritoriale	direct	Zona verde		132,71	0	132,71	
Total teren(mp)					132,71	0	132,71	

4. DATE PRIVIND CONSTRUCȚIILE EXISTENTE PE TERENUL SPAȚIU VERDE

Proprietar / Deținător construcții	Tip proprietate	Mod administrare	Nr. corp construcție	Cod grupă destinație	Suprafață construită la sol(mp)	Observații
Total suprafață ocupată din terenul spațiu verde (mp)					0	

5. ECHIPAREA EDILITĂRII TERENULUI: A C t E G T

6. DATE PRIVIND VEGETAȚIA EXISTENTĂ PE TERENUL SPAȚIU VERDE

Arbori ocrotiți

Nr. Crt.	Nr. Unic	Specia	Localizare	Diametru(cm)	Înălțime(m)	Coronament(m)	Viabilitate	Grad întreținere	Riscuri
----------	----------	--------	------------	--------------	-------------	---------------	-------------	------------------	---------

Arbori izolați

Nr. Crt.	Nr. Unic	Specia	Localizare	Diametru(cm)	Înălțime(m)	Coronament(m)	Viabilitate	Grad întreținere	Riscuri
----------	----------	--------	------------	--------------	-------------	---------------	-------------	------------------	---------

Alți arbori

Nr. Crt.	Nr. Unic	Specia	Localizare	Diametru(cm)	Înălțime(m)	Coronament(m)	Viabilitate	Grad întreținere	Riscuri
1	15072	Artar (paltin de camp)		12	8	3	Foarte buna	Permanent	Fără riscuri
2	15071	Gladiola		48	18	6	Buna: prezinta zgarieturi, gatuire, cioplitura, cicatrizari, incluziune de corp	Permanent	Căderi crengi uscate
3	15073	Paltin de munte		2	4	1	Foarte buna	Permanent	Fără riscuri
4	15074	Salcioara		12	3	3	Buna: prezinta zgarieturi, gatuire, cioplitura, cicatrizari, incluziune de corp	Permanent	Fără riscuri

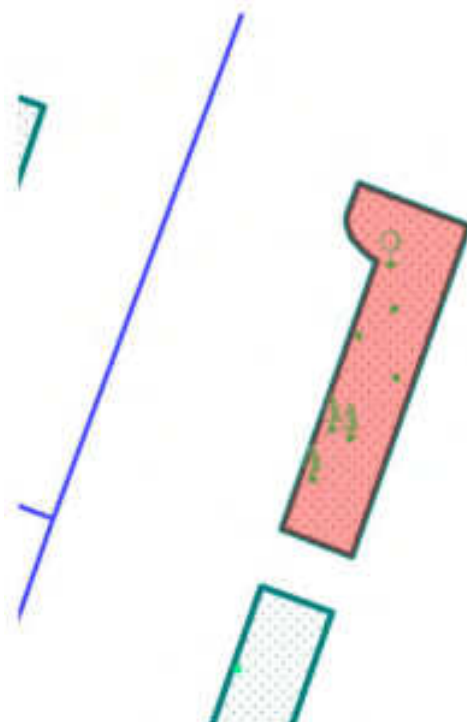
7. DOCUMENTE EMISE CU PRIVIRE LA TERENUL, SPAȚIU VERDE ȘI CONSTRUCȚIILE EXISTENTE

Nr. Crt.	Titlu	Limitat	Verificator	Data emiterii	Data verificării	Observații
----------	-------	---------	-------------	---------------	------------------	------------

Județul: Craiova Municipiul: Craiova Localitatea: Craiova Cod SIRUTA: 69900	Secțiune plan: *Nr. Sector cadastral: *Nr. Cadastral imobil: *Nr. Carte funciară:	*Cod zona valorică: *Cod zona protejată: *Cod poștal:
--	--	---

**Fișa spațiului verde Nr. 544
Bloc 116B2-Craiova Noua**

1. SCHIȚA AMPLASAMENTULUI TERENULUI SPAȚIU VERDE
Scara: 1:300



2. ADRESA: Cartier Craiova Noua

3. DATE DESPRE TERENUL SPAȚIU VERDE

Proprietar / Deținător teren spațiu verde	Tip proprietate	Mod administrare	Categorie de folosință	Reglementare urbanistică	Suprafața măsurată(mp)		Total teren (mp)	Observații
					Teren exclusiv	Teren în indiviziune		
Municipiul Craiova /Municipiul Craiova	domeniul public al unităților administrativ- teritoriale	direct	Zona verde		62,2	0	62,2	
Total teren(mp)					62,2	0	62,2	

4. DATE PRIVIND CONSTRUCȚIILE EXISTENTE PE TERENUL SPAȚIU VERDE

Proprietar / Deținător construcții	Tip proprietate	Mod administrare	Nr. corp construcție	Cod grupă destinație	Suprafață construită la sol(mp)	Observații
Total suprafață ocupată din terenul spațiu verde (mp)					0	

5. ECHIPAREA EDILITARA A TERENULUI A C I E G T

6. DATE PRIVIND VEGETAȚIA EXISTENTĂ PE TERENUL SPAȚIU VERDE

Arbori ocrotiți

Nr. Crt.	Nr. Unic	Specie	Localizare	Diametru(cm)	Înălțime(m)	Coronament(m)	Viabilitate	Grad întreținere	Riscuri
----------	----------	--------	------------	--------------	-------------	---------------	-------------	------------------	---------

Arbori izolați

Nr. Crt.	Nr. Unic	Specie	Localizare	Diametru(cm)	Înălțime(m)	Coronament(m)	Viabilitate	Grad întreținere	Riscuri
----------	----------	--------	------------	--------------	-------------	---------------	-------------	------------------	---------

Alți arbori

Nr. Crt.	Nr. Unic	Specie	Localizare	Diametru(cm)	Înălțime(m)	Coronament(m)	Viabilitate	Grad întreținere	Riscuri
1	15078	Cireș		14	13	2	Buna: prezintă zgarieturi, gatuire, cioplitura, cicatrizari, incluziune de corp	Permanent	Căderi crengi uscate
2	15079	Frasin		26	16	4	Buna: prezintă zgarieturi, gatuire, cioplitura, cicatrizari, incluziune de corp	Permanent	Căderi crengi uscate
3	15081	Liliac		4	2	1	Foarte buna	Permanent	Fără riscuri
4	15077	Mar		12	9	2	Buna: prezintă zgarieturi, gatuire, cioplitura, cicatrizari, incluziune de corp	Permanent	Căderi crengi uscate
5	15076	Mojdrean		20	17	4	Buna: prezintă zgarieturi, gatuire, cioplitura, cicatrizari, incluziune de corp	Permanent	Căderi crengi uscate
6	15075	Mojdrean		26	18	7	Foarte buna	Permanent	Fără riscuri
7	15080	Tei		26	18	8	Foarte buna	Permanent	Fără riscuri

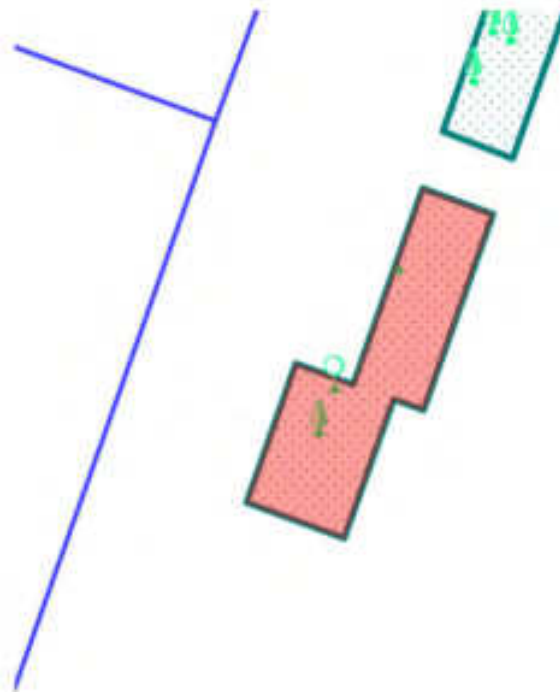
7. DOCUMENTE RMISE CU PRIVIRE LA TERENUL, SPAȚIU VERDE ȘI CONSTRUCȚIILE EXISTENTE

Nr. Crt	Titlu	Emitent	Verificator	Data emiterii	Data verificării	Observații
------------	-------	---------	-------------	------------------	---------------------	------------

Județul: Craiova Municipiul: Craiova Localitatea: Craiova Cod SIRUTA: 69900	Secțiune plan: *Nr. Sector cadastral: *Nr. Cadastral imobil: *Nr. Carte funciară:	*Cod zona valorică: *Cod zona protejată: *Cod poștal:
--	--	---

**Fișa spațiului verde Nr. 545
Bloc 116B2-Craiova Noua**

1. SCHIȚA AMPLASAMENTULUI TERENULUI SPAȚIU VERDE
Scara: 1:300



2. ADRESA: Cartier Craiova Noua

3. DATE DESPRE TERENUL SPAȚIU VERDE

Proprietar / Deținător teren spațiu verde	Tip proprietate	Mod administrare	Categorie de folosință	Reglementare urbanistică	Suprafața măsurată(mp)		Total teren (mp)	Observații
					Teren exclusiv	Teren în indiviziune		
Municipiul Craiova /Municipiul Craiova	domeniul public al unităților administrativ- teritoriale	direct	Zona verde		67,42	0	67,42	
Total teren(mp)					67,42	0	67,42	

4. DATE PRIVIND CONSTRUCȚIILE EXISTENTE PE TERENUL SPAȚIU VERDE

Proprietar / Deținător construcții	Tip proprietate	Mod administrare	Nr. corp construcție	Cod grupă destinație	Suprafață construită la sol(mp)	Observații
Total suprafață ocupată din terenul spațiu verde (mp)					0	

5. ECHIPAREA EDILITARA A TERENULUI: A C t E G T

6. DATE PRIVIND VEGETAȚIA EXISTENTĂ PE TERENUL SPAȚIU VERDE

Arbori ocrotiți

Nr. Crt.	Nr. Unic	Specia	Localizare	Diametru(cm)	Înălțime(m)	Coronament(m)	Viabilitate	Grad întreținere	Riscuri
----------	----------	--------	------------	--------------	-------------	---------------	-------------	------------------	---------

Arbori izolați

Nr. Crt.	Nr. Unic	Specia	Localizare	Diametru(cm)	Înălțime(m)	Coronament(m)	Viabilitate	Grad întreținere	Riscuri
----------	----------	--------	------------	--------------	-------------	---------------	-------------	------------------	---------

Alți arbori

Nr. Crt.	Nr. Unic	Specia	Localizare	Diametru(cm)	Înălțime(m)	Coronament(m)	Viabilitate	Grad întreținere	Riscuri
1	15084	Caisul		24	13	4	Buna: prezintă zgărieturi, gatuire, cioplitura, cicatrizari, incluziune de corp	Permanent	Căderi crengi uscate
2	15083	Lumaita		6	4	2	Foarte buna	Permanent	Fără riscuri
3	15082	Liliac		4	2	1	Foarte buna	Permanent	Fără riscuri

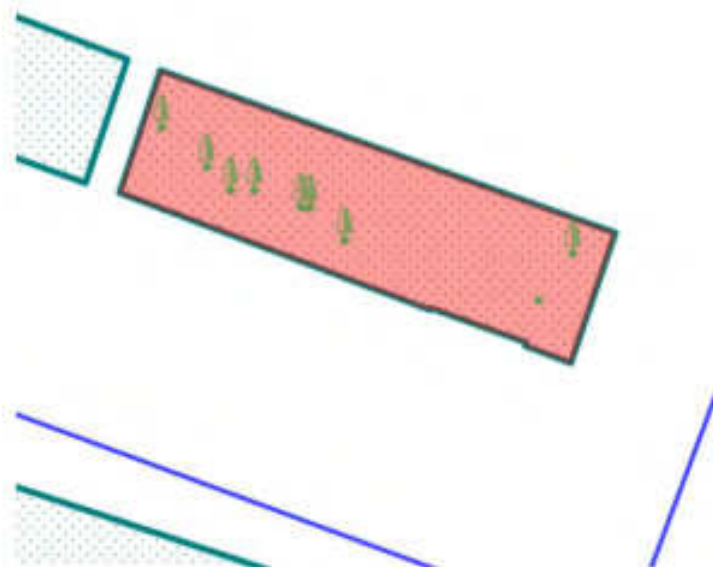
7. DOCUMENTE EMISE CU PRIVIRE LA TERENUL SPAȚIU VERDE ȘI CONSTRUCȚIILE EXISTENTE

Nr. Crt.	Titlu	Emitent	Verificator	Data emiterii	Data verificării	Observații
----------	-------	---------	-------------	---------------	------------------	------------

Județul: Craiova Municipiul: Craiova Localitatea: Craiova Cod SIRUTA: 69900	Secțiune plan: *Nr. Sector cadastral: *Nr. Cadastral imobil: *Nr. Carte funciară:	*Cod zona valorică: *Cod zona protejată: *Cod poștal:
--	--	---

**Fișa spațiului verde Nr. 546
Bloc 116-Craiova Noua**

1. SCHIȚA AMPLASAMENTULUI TERENULUI SPAȚIU VERDE
Scara: 1:300



2. ADRESA: Cartier Craiova Noua

3. DATE DESPRE TERENUL SPAȚIU VERDE

Proprietar / Deținător teren spațiu verde	Tip proprietate	Mod administrare	Categorie de folosință	Reglementare urbanistică	Suprafața măsurată(mp)		Total teren (mp)	Observații
					Teren exclusiv	Teren în indiviziune		
Municipiul Craiova /Municipiul Craiova	domeniul public al unităților administrativ- teritoriale	direct	Zona verde		142,38	0	142,38	
Total teren(mp)					142,38	0	142,38	

4. DATE PRIVIND CONSTRUCȚIILE EXISTENTE PE TERENUL SPAȚIU VERDE

Proprietar / Deținător construcții	Tip proprietate	Mod administrare	Nr. corp construcție	Cod grupă destinație	Suprafață construită la sol(mp)	Observații
Total suprafață ocupată din terenul spațiu verde (mp)					0	

5. ECHIPAREA EDILITAREA TERENULUI: A C t E G T

6. DATE PRIVIND VEGETAȚIA EXISTENTĂ PE TERENUL SPAȚIU VERDE

Arbori ocrotiți

Nr. Crt.	Nr. Unic	Specia	Localizare	Diametru(cm)	Înălțime(m)	Coronament(m)	Viabilitate	Grad întreținere	Riscuri
----------	----------	--------	------------	--------------	-------------	---------------	-------------	------------------	---------

Arbori izolați

Nr. Crt.	Nr. Unic	Specia	Localizare	Diametru(cm)	Înălțime(m)	Coronament(m)	Viabilitate	Grad întreținere	Riscuri
----------	----------	--------	------------	--------------	-------------	---------------	-------------	------------------	---------

Alți arbori

Nr. Crt.	Nr. Unic	Specia	Localizare	Diametru(cm)	Înălțime(m)	Coronament(m)	Viabilitate	Grad întreținere	Riscuri
1	15086	Frasin		12	8	2	Foarte buna	Permanent	Fără riscuri
2	15085	Paulovnia		4	1	0	Foarte buna	Permanent	Fără riscuri
3	15092	Salcam		10	9	2	Buna: prezinta zgarieturi, gatuire, cioplitura, cicatrizari, incluziune de corp	Permanent	Căderi crengi uscate
4	15088	Salcam		34	11	2	Acceptabila: rupturi, scorburi mici, noduri infundate, cancer pe o parte, multe	Permanent	Căderi crengi uscate
5	15091	Salcam		12	11	3	Acceptabila: rupturi, scorburi mici, noduri infundate, cancer pe o parte, multe	Permanent	Căderi crengi uscate
6	15093	Salcam		16	11	4	Buna: prezinta zgarieturi, gatuire, cioplitura, cicatrizari, incluziune de corp	Permanent	Căderi crengi uscate
7	15089	Salcam		28	12	2	Acceptabila: rupturi, scorburi mici, noduri infundate, cancer pe o parte, multe	Permanent	Căderi crengi uscate
8	15087	Salcam		4	2	1	Foarte buna	Permanent	Fără riscuri

9	15090	Salcam		30	14	4	Acceptabila: rupturi, scorburi tuci, noduri infundate, cancer pe o parte, multe	Permanent	Căderi crengi uscate
---	-------	--------	--	----	----	---	---	-----------	----------------------------

7. DOCUMENTE EMISE CU PRIVIRE LA TERENUL SPAȚIU VERDE ȘI CONSTRUCȚIILE EXISTENTE

Nr. Crt	Titlu	Emitent	Verificator	Data emiterii	Data verificării	Observații
------------	-------	---------	-------------	------------------	---------------------	------------

Județul: Craiova Municipiul: Craiova Localitatea: Craiova Cod SIRUTA: 69900	Secțiune plan: *Nr. Sector cadastral: *Nr. Cadastral imobil: *Nr. Carte funciară:	*Cod zona valorică: *Cod zona protejată: *Cod poștal:
--	--	---

Fișa spațiului verde Nr. 547

Bloc 117B-Craiovită Nouă

1. SCHIȚA AMPLASAMENTULUI TERENULUI SPAȚIU VERDE

Scara: 1:742



2. ADRESA: Cartier Craiovită Nouă

3. DATE DESPRE TERENUL SPAȚIU VERDE

Proprietar / Deținător teren spațiu verde	Tip proprietate	Mod administrare	Categorie de folosință	Reglementare urbanistică	Suprafața măsurată(mp)		Total teren (mp)	Observații
					Teren exclusiv	Teren în indiviziune		
Municipiul Craiova /Municipiul Craiova	domeniul public al unităților administrativ- teritoriale	direct	Zona verde		1047,56	0	1047,56	
Total teren(mp)					1047,56	0	1047,56	

4. DATE PRIVIND CONSTRUCȚIILE EXISTENTE PE TERENUL SPAȚIU VERDE

Proprietar / Deținător construcții	Tip proprietate	Mod administrare	Nr. corp construcție	Cod grupă destinație	Suprafață construită la sol(mp)	Observații
Total suprafață ocupată din terenul spațiu verde (mp)					0	

5. ECHIPAREA EDILITAREA TERENULUI: A C t B G T

6. DATE PRIVIND VEGETAȚIA EXISTENTĂ PE TERENUL SPAȚIU VERDE

Arbori ocroșiți

Nr. Crt.	Nr. Unic	Specia	Localizare	Diametru(cm)	Înălțime(m)	Coronament(m)	Viabilitate	Grad întreținere	Riscuri
1	15115	Nuc		22	13	1	Acceptabilă: rupturi, scorburi mici, noduri infundate, cancer pe o parte, multe	Permanent	Căderi cronice uscate
2	15094	Nuc		4	2	1	Foarte buna	Permanent	Fără riscuri
3	15116	Nuc		22	18	4	Foarte buna	Permanent	Fără riscuri
4	15114	Nuc		24	14	5	Buna: prezintă zgurieturi, gataire, cioplitura, cicatrizări, incluziune de corp	Permanent	Fără riscuri
5	15131	Nuc		14	14	4	Buna: prezintă zgurieturi, gataire, cioplitura, cicatrizări, incluziune de corp	Permanent	Fără riscuri
6	15107	Tei		34	21	9	Foarte buna	Permanent	Fără riscuri

Arbori izolați

Nr. Crt.	Nr. Unic	Specia	Localizare	Diametru(cm)	Înălțime(m)	Coronament(m)	Viabilitate	Grad întreținere	Riscuri
----------	----------	--------	------------	--------------	-------------	---------------	-------------	------------------	---------

Alți arbori

Nr. Crt.	Nr. Unic	Specia	Localizare	Diametru(cm)	Înălțime(m)	Coronament(m)	Viabilitate	Grad întreținere	Riscuri
1	15132	Cașul		14	8	4	Buna: prezintă zgurieturi, gataire, cioplitura, cicatrizări, incluziune de corp	Permanent	Fără riscuri
2	15135	Cașul		12	6	4	Foarte buna	Permanent	Fără riscuri
3	15140	Cașul		6	3	1	Foarte buna	Permanent	Fără riscuri
4	15145	Concodus		10	7	3	Foarte buna	Permanent	Fără riscuri

5	15101	Dud		4	2	0	Foarte buna	Permanent	Fără riscuri
6	15108	Dud		24	17	11	Buna: prezinta zgarieturi, gatuire, cioplitura, cicatrizari, incluziune de corp	Permanent	Căderi crengi uscate
7	15103	Frasin		4	3	1	Foarte buna	Permanent	Fără riscuri
8	15110	IIibiscus		6	3	1	Foarte buna	Permanent	Fără riscuri
9	15148	Lamaia		4	2	1	Foarte buna	Permanent	Fără riscuri
10	15141	Liliac		6	3	2	Foarte buna	Permanent	Fără riscuri
11	15137	Liliac		4	2	1	Foarte buna	Permanent	Fără riscuri
12	15128	Liliac		4	2	2	Foarte buna	Permanent	Fără riscuri
13	15129	Liliac		4	2	2	Foarte buna	Permanent	Fără riscuri
14	15136	Liliac		4	2	1	Foarte buna	Permanent	Fără riscuri
15	15149	Liliac		8	4	2	Foarte buna	Permanent	Fără riscuri
16	15139	Mar		6	2	2	Foarte buna	Permanent	Fără riscuri
17	15146	Mar		12	4	2	Foarte buna	Permanent	Fără riscuri
18	15109	Mojdrean		4	3	1	Foarte buna	Permanent	Fără riscuri
19	15113	Mojdrean		10	15	2	Foarte buna	Permanent	Fără riscuri
20	15112	Mojdrean		16	18	6	Foarte buna	Permanent	Fără riscuri
21	15130	Mojdrean		10	8	2	Acceptabila: rupturi, scorburi mici, noduri infundate, cancer pe o parte, multe	Permanent	Căderi crengi uscate
22	15117	Mojdrean		26	9	3	Acceptabila: rupturi, scorburi mici, noduri infundate, cancer pe o parte, multe	Permanent	Căderi crengi uscate
23	15126	Mojdrean		16	8	4	Acceptabila: rupturi,	Permanent	Căderi crengi

							scorburi mici, noduri infundate, cancer pe o parte, multe		uscate
24	15124	Mojdrean		10	6	2	Acceptabila: rupturi, scorburi mici, noduri infundate, cancer pe o parte, multe	Permanent	Căderi crengi uscate
25	15125	Mojdrean		4	3	1	Foarte buna	Permanent	Fără riscuri
26	15134	Par		20	15	4	Buna: prezinta zgarieturi, gamire, cioplitura, cicatrizari, incluziune de corp	Permanent	Fără riscuri
27	15142	Prun		4	2	0	Foarte buna	Permanent	Fără riscuri
28	15120	Salcam		14	15	2	Buna: prezinta zgarieturi, gamire, cioplitura, cicatrizari, incluziune de corp	Permanent	Căderi crengi uscate
29	15118	Salcam		18	18	3	Buna: prezinta zgarieturi, gamire, cioplitura, cicatrizari, incluziune de corp	Permanent	Căderi crengi uscate
30	15123	Salcam		20	13	2	Acceptabila: rupturi, scorburi mici, noduri infundate, cancer pe o parte, multe	Permanent	Căderi crengi uscate
31	15144	Salcam		14	10	3	Acceptabila: rupturi, scorburi mici, noduri infundate, cancer pe o parte, multe	Permanent	Căderi crengi uscate
32	15143	Salcam		4	4	1	Acceptabila: rupturi, scorburi mici, noduri infundate.	Permanent	Căderi crengi uscate

							cancer pe o parte, multe		
33	15122	Salcam		18	15	2	Buna: prezinta zgarieturi, gatuire, cioplitura, cicatrizari, incluziune de corp	Permanent	Căderi crengi uscate
34	15121	Salcam		16	15	2	Buna: prezinta zgarieturi, gatuire, cioplitura, cicatrizari, incluziune de corp	Permanent	Căderi crengi uscate
35	15119	Salcam		14	15	3	Buna: prezinta zgarieturi, gatuire, cioplitura, cicatrizari, incluziune de corp	Permanent	Căderi crengi uscate
36	15099	Salcam		6	2	1	Foarte buna	Permanent	Fără riscuri
37	15104	Salcam		10	6	2	Foarte buna	Permanent	Fără riscuri
38	15100	Salcam		8	6	3	Foarte buna	Permanent	Fără riscuri
39	15102	Salcam		12	6	3	Foarte buna	Permanent	Fără riscuri
40	15127	Salcam		10	9	1	Foarte buna	Permanent	Fără riscuri
41	15133	Salcie		14	18	3	Foarte buna	Permanent	Fără riscuri
42	15096	Salcie japoneza, creata		12	8	3	Foarte buna	Permanent	Fără riscuri
43	15097	Tei		6	3	1	Foarte buna	Permanent	Fără riscuri
44	15098	Tei		6	3	1	Foarte buna	Permanent	Fără riscuri
45	15111	Tei		6	1	2	Acceptabila: rupturi, scorburi mici, noduri infundate, cancer pe o parte, multe	Permanent	Fără riscuri
46	15105	Tei		28	18	9	Buna: prezinta zgarieturi, gatuire, cioplitura,	Permanent	Căderi crengi uscate

							cicatrizari, incluziune de corp		
47	15106	Tci		6	3	2	Foarte buna	Permanent	Fără riscuri
48	15147	Tuie		12	5	2	Buna: prezinta zgaricuri, gamire, cioplitura, cicatrizari, incluziune de corp	Permanent	Fără riscuri
49	15095	Tuie		8	4	2	Foarte buna	Permanent	Fără riscuri
50	15138	Visin		4	3	1	Foarte buna	Permanent	Fără riscuri

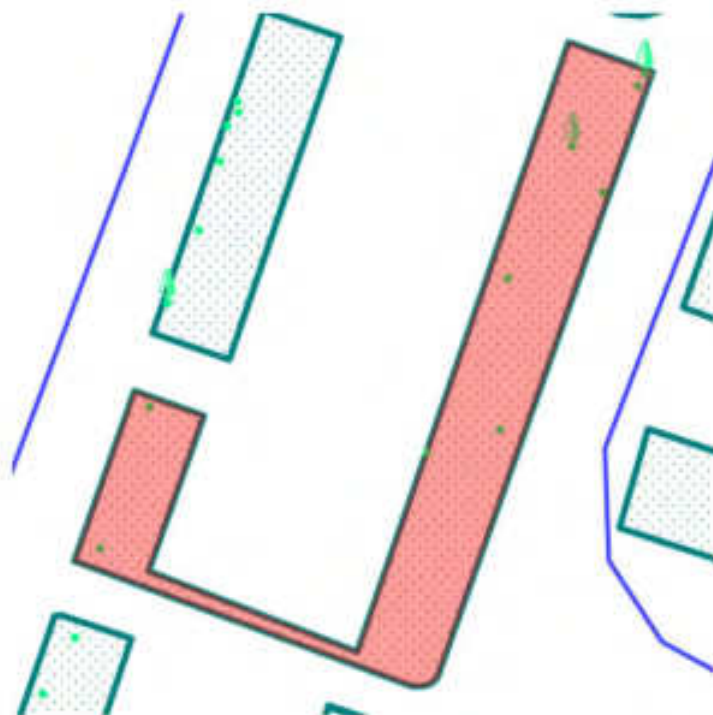
7. DOCUMENTE EMISE CU PRIVIRE LA TERENUL SPAȚIU VERDE ȘI CONSTRUCȚIILE EXISTENTE

Nr. Crt	Titlu	Emitent	Verificator	Data emiterii	Data verificării	Observații
------------	-------	---------	-------------	------------------	---------------------	------------

Județul: Craiova Municipiul: Craiova Localitatea: Craiova Cod SIRUTA: 69900	Secțiune plan: *Nr. Sector cadastral: *Nr. Cadastral imobil: *Nr. Carte funciară:	*Cod zona valorică: *Cod zona protejată: *Cod poștal:
--	--	---

**Fișa spațiului verde Nr. 548
Bloc 118B-Craiovită Nouă**

1. SCHIȚA AMPLASAMENTULUI TERENULUI SPAȚIU VERDE
Scara: 1:359



2. ADRESA: Cartier Craiovită Nouă

3. DATE DESPRE TERENUL SPAȚIU VERDE

Proprietar / Deținător teren spațiu verde	Tip proprietate	Mod administrare	Categorie de folosință	Reglementare urbanistică	Suprafața măsurată(mp)		Total teren (mp)	Observații
					Teren exclusiv	Teren în indiviziune		
Municipiul Craiova /Municipiul Craiova	domeniul public al unităților administrativ- teritoriale	direct	Zona verde		233,77	0	233,77	
Total teren(mp)					233,77	0	233,77	

4. DATE PRIVIND CONSTRUCȚIILE EXISTENTE PE TERENUL SPAȚIU VERDE

Proprietar / Deținător construcții	Tip proprietate	Mod administrare	Nr. corp construcție	Cod grupă destinație	Suprafață construită la sol(mp)	Observații
Total suprafață ocupată din terenul spațiu verde (mp)					0	

5. ECHIPAREA EDILITAREA TERENULUI: A C t E G T

6. DATE PRIVIND VEGETAȚIA EXISTENTĂ PE TERENUL SPAȚIU VERDE

Arbori ocrotiți

Nr. Crt.	Nr. Unic	Specia	Localizare	Diametru(cm)	Înălțime(m)	Coronament(m)	Viabilitate	Grad întreținere	Riscuri
1	15158	Nuc		26	16	12	Foarte buna	Permanent	Fără riscuri

Arbori izolați

Nr. Crt.	Nr. Unic	Specia	Localizare	Diametru(cm)	Înălțime(m)	Coronament(m)	Viabilitate	Grad întreținere	Riscuri
----------	----------	--------	------------	--------------	-------------	---------------	-------------	------------------	---------

Alți arbori

Nr. Crt.	Nr. Unic	Specia	Localizare	Diametru(cm)	Înălțime(m)	Coronament(m)	Viabilitate	Grad întreținere	Riscuri
1	15150	Corcodus		4	2	1	Foarte buna	Permanent	Fără riscuri
2	15152	Corcodus		6	2	2	Foarte buna	Permanent	Fără riscuri
3	15151	Corpen		4	2	2	Foarte buna	Permanent	Fără riscuri
4	15153	Frasin		6	2	1	Foarte buna	Permanent	Fără riscuri
5	15155	Frasin		38	20	8	Buna: prezinta zgarieturi, gatuire, cioplitura, cicatrizari, incluziune de corp	Permanent	Fără riscuri
6	15157	Frasin		2	2	0	Foarte buna	Permanent	Fără riscuri
7	15156	Frasin		4	2	0	Foarte buna	Permanent	Fără riscuri
8	15154	Tei		20	9	5	Buna: prezinta zgarieturi, gatuire, cioplitura, cicatrizari, incluziune de corp	Permanent	Fără riscuri

7. DOCUMENTE EMISE CU PRIVIRE LA TERENUL, SPAȚIU VERDE ȘI CONSTRUCȚIILE EXISTENTE

Nr. Crt.	Titlu	Emitent	Verificator	Data emiterii	Data verificării	Observații
----------	-------	---------	-------------	---------------	------------------	------------

Județul: Craiova Municipiul: Craiova Localitatea: Craiova Cod SIRUTA: 69900	Secțiune plan: *Nr. Sector cadastral: *Nr. Cadastral imobil: *Nr. Carte funciară:	*Cod zona valorică: *Cod zona protejată: *Cod poștal:
--	--	---

**Fișa spațiului verde Nr. 549
Bloc 116C1-Craiova Noua**

1. SCHIȚA AMPLAȘAMENTULUI TERENULUI SPAȚIU VERDE
Scara: 1:300



2. ADRESA: Cartier Craiova Noua

3. DATE DESPRE TERENUL SPAȚIU VERDE

Proprietar / Deținător teren spațiu verde	Tip proprietate	Mod administrare	Categorie de folosință	Reglementare urbanistică	Suprafața măsurată(mp)		Total teren (mp)	Observații
					Teren exclusiv	Teren în indiviziune		
Municipiul Craiova /Municipiul Craiova	domeniul public al unităților administrativ- teritoriale	direct	Zona verde		80,11	0	80,11	
Total teren(mp)					80,11	0	80,11	

4. DATE PRIVIND CONSTRUCȚIILE EXISTENTE PE TERENUL SPAȚIU VERDE

Proprietar / Deținător construcții	Tip proprietate	Mod administrare	Nr. corp construcție	Cod grupă destinație	Suprafață construită la sol(mp)	Observații
Total suprafață ocupată din terenul spațiu verde (mp)					0	

5. ECHIPAREA EDILITARA A TERENULUI: A C I E G T

6. DATE PRIVIND VEGETAȚIA EXISTENTĂ PE TERENUL SPAȚIU VERDE

Arbori ocrotiți

Nr. Crt.	Nr. Unic	Specia	Localizare	Diametru(cm)	Înălțime(m)	Coronament(m)	Viabilitate	Grad întreținere	Riscuri
----------	----------	--------	------------	--------------	-------------	---------------	-------------	------------------	---------

Arbori Izolați

Nr. Crt.	Nr. Unic	Specia	Localizare	Diametru(cm)	Înălțime(m)	Coronament(m)	Viabilitate	Grad întreținere	Riscuri
----------	----------	--------	------------	--------------	-------------	---------------	-------------	------------------	---------

Alți arbori

Nr. Crt.	Nr. Unic	Specia	Localizare	Diametru(cm)	Înălțime(m)	Coronament(m)	Viabilitate	Grad întreținere	Riscuri
1	15166	Frasin		8	8	2	Foarte buna	Permanent	Fără riscuri
2	15164	Frasin		4	4	2	Foarte buna	Permanent	Fără riscuri
3	15161	Frasin		2	3	1	Foarte buna	Permanent	Fără riscuri
4	15162	Frasin		6	7	2	Foarte buna	Permanent	Fără riscuri
5	15159	Frasin		2	4	1	Foarte buna	Permanent	Fără riscuri
6	15167	Frasin		8	8	2	Foarte buna	Permanent	Fără riscuri
7	15168	Spiraea		4	3	2	Foarte buna	Permanent	Fără riscuri
8	15163	Iei		2	7	1	Foarte buna	Permanent	Fără riscuri
9	15165	Visin		2	2	1	Foarte buna	Permanent	Fără riscuri
10	15160	Visin		2	3	1	Foarte buna	Permanent	Fără riscuri

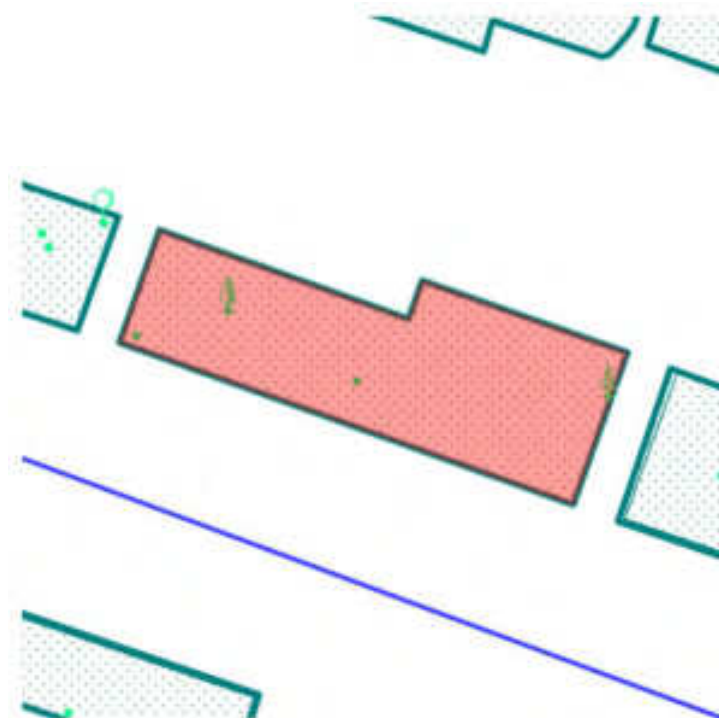
7. DOCUMENTE EMISE CU PRIVIRE LA TERENUL SPAȚIU VERDE ȘI CONSTRUCȚIILE EXISTENTE

Nr. Crt.	Titlu	Emitent	Verificator	Data emiterii	Data verificării	Observații
----------	-------	---------	-------------	---------------	------------------	------------

Județul: Craiova Municipiul: Craiova Localitatea: Craiova Cod SIRUTA: 69900	Secțiune plan: *Nr. Sector cadastral: *Nr. Cadastral imobil: *Nr. Carte funciară:	*Cod zona valorică: *Cod zona protejată: *Cod poștal:
--	--	---

**Fișa spațiului verde Nr. 550
Bloc 116C2-Craiova Noua**

1. SCHIȚA AMPLASAMENTULUI TERENULUI SPAȚIU VERDE
Scara: 1:300



2. ADRESA: Cartier Craiova Noua

3. DATE DESPRE TERENUL SPAȚIU VERDE

Proprietar / Deținător teren spațiu verde	Tip proprietate	Mod administrare	Categorie de folosință	Reglementare urbanistică	Suprafața măsurată(mp)		Total teren (mp)	Observații
					Teren exclusiv	Teren în indiviziune		
Municipiul Craiova /Municipiul Craiova	domeniul public al unităților administrativ- teritoriale	direct	Zona verde		147,85	0	147,85	
Total teren(mp)					147,85	0	147,85	

4. DATE PRIVIND CONSTRUCȚIILE EXISTENTE PE TERENUL SPAȚIU VERDE

Proprietar / Deținător construcții	Tip proprietate	Mod administrare	Nr. corp construcție	Cod grupă destinație	Suprafață construită la sol(mp)	Observații
Total suprafață ocupată din terenul spațiu verde (mp)					0	

5. ECHIPAREA EDILITAREA TERENULUI: A C t E G T

6. DATE PRIVIND VEGETAȚIA EXISTENTĂ PE TERENUL SPAȚIU VERDE

Arbori ocrotiți

Nr. Crt.	Nr. Unic	Specia	Localizare	Diametru(cm)	Înălțime(m)	Coronament(m)	Viabilitate	Grad întreținere	Riscuri
----------	----------	--------	------------	--------------	-------------	---------------	-------------	------------------	---------

Arbori izolați

Nr. Crt.	Nr. Unic	Specia	Localizare	Diametru(cm)	Înălțime(m)	Coronament(m)	Viabilitate	Grad întreținere	Riscuri
----------	----------	--------	------------	--------------	-------------	---------------	-------------	------------------	---------

Alți arbori

Nr. Crt.	Nr. Unic	Specia	Localizare	Diametru(cm)	Înălțime(m)	Coronament(m)	Viabilitate	Grad întreținere	Riscuri
1	15170	Corcodus		2	1	0	Foarte buna	Permanent	Fără riscuri
2	15169	Frasin		16	8	3	Foarte buna	Permanent	Fără riscuri
3	15171	Tei		12	3	8	Foarte buna	Permanent	Fără riscuri
4	15172	Tuie		20	14	5	Foarte buna	Permanent	Fără riscuri

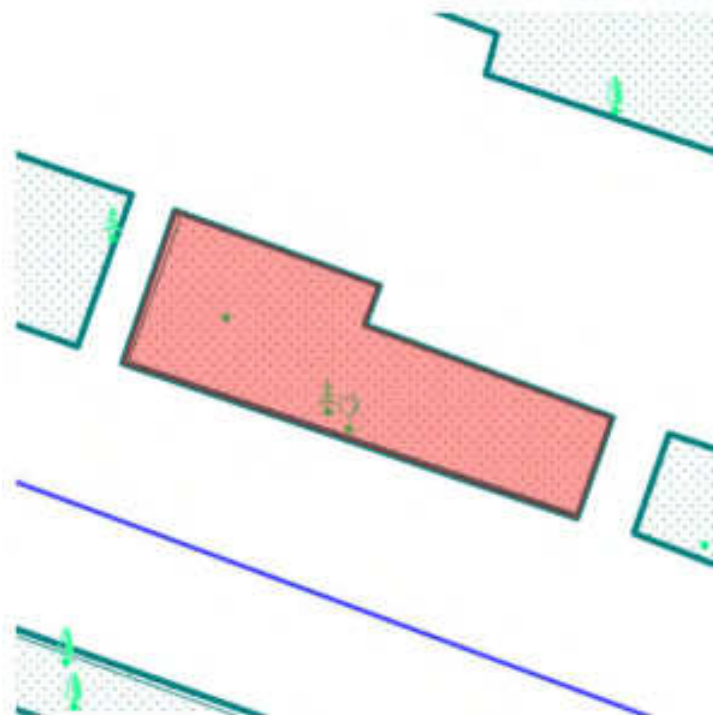
7. DOCUMENTE EMISE CU PRIVIRE LA TERENUL SPAȚIU VERDE ȘI CONSTRUCȚIILR EXISTENTE

Nr. Crt	Titlu	Emitent	Verificator	Data emiterii	Data verificării	Observații
---------	-------	---------	-------------	---------------	------------------	------------

Județul: Craiova Municipiul: Craiova Localitatea: Craiova Cod SIRUTA: 69900	Secțiune plan: *Nr. Sector cadastral: *Nr. Cadastral imobil: *Nr. Carte funciară:	*Cod zona valorică: *Cod zona protejată: *Cod poștal:
--	--	---

**Fișa spațiului verde Nr. 551
Bloc 116C-Craiovită Nouă**

1. SCHIȚA AMPLASAMENTULUI TERENULUI SPAȚIU VERDE
Scara: 1:300



2. ADRESA: Cartier Craiovită Nouă

3. DATE DESPRE TERENUL SPAȚIU VERDE

Proprietar / Deținător teren spațiu verde	Tip proprietate	Mod administrare	Categorie de folosință	Reglementare urbanistică	Suprafața măsurată(mp)		Total teren (mp)	Observații
					Teren exclusiv	Teren în indiviziune		
Municipiul Craiova /Municipiul Craiova	domeniul public al unităților administrativ- teritoriale	direct	Zona verde		141,51	0	141,51	
Total teren(mp)					141,51	0	141,51	

4. DATE PRIVIND CONSTRUCȚIILE EXISTENTE PE TERENUL SPAȚIU VERDE

Proprietar / Deținător construcții	Tip proprietate	Mod administrare	Nr. corp construcție	Cod grupă destinație	Suprafață construită la sol(mp)	Observații
Total suprafață ocupată din terenul spațiu verde (mp)					0	

5. ECHIPAREA EDILITAREA TERENULUI: A C t E G T

6. DATE PRIVIND VEGETAȚIA EXISTENTĂ PE TERENUL SPAȚIU VERDE

Arbori ocrotiți

Nr. Crt.	Nr. Unic	Specia	Localizare	Diametru(cm)	Înălțime(m)	Coronament(m)	Viabilitate	Grad întreținere	Riscuri
----------	----------	--------	------------	--------------	-------------	---------------	-------------	------------------	---------

Arbori izolați

Nr. Crt.	Nr. Unic	Specia	Localizare	Diametru(cm)	Înălțime(m)	Coronament(m)	Viabilitate	Grad întreținere	Riscuri
----------	----------	--------	------------	--------------	-------------	---------------	-------------	------------------	---------

Alți arbori

Nr. Crt.	Nr. Unic	Specia	Localizare	Diametru(cm)	Înălțime(m)	Coronament(m)	Viabilitate	Grad întreținere	Riscuri
1	IS175	Liliac		4	2	0	Foarte buna	Permanent	Fără riscuri
2	IS173	Tei		28	15	7	Foarte buna	Permanent	Fără riscuri
3	IS174	Tuie		10	9	2	Foarte buna	Permanent	Fără riscuri
4									

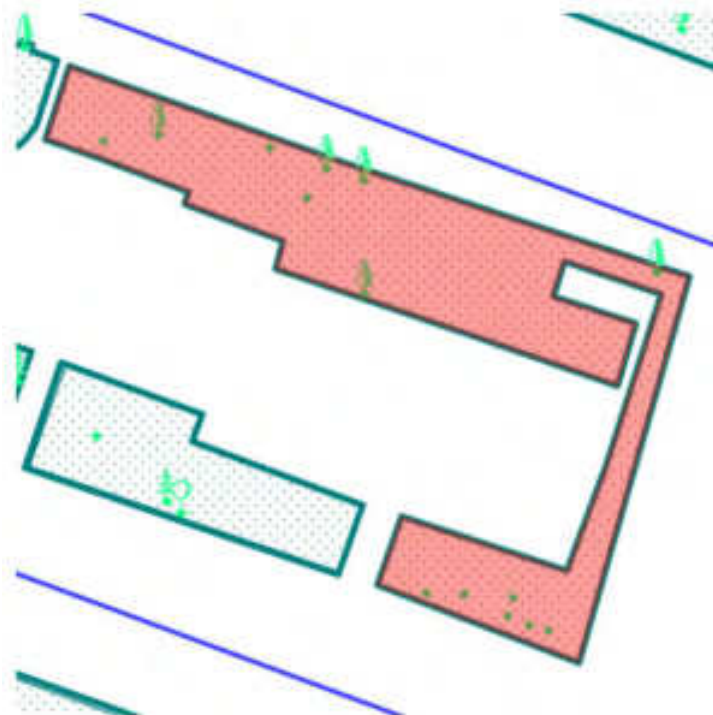
7. DOCUMENTE EMISE CU PRIVIRE LA TERENUL SPAȚIU VERDE ȘI CONSTRUCȚIILE EXISTENTE

Nr. Crt.	Titlu	Emitent	Verificator	Data emiterii	Data verificării	Observații
----------	-------	---------	-------------	---------------	------------------	------------

Județul: Craiova Municipiul: Craiova Localitatea: Craiova Cod SIRUTA: 69900	Secțiune plan: *Nr. Sector cadastral: *Nr. Cadastral imobil: *Nr. Carte funciară:	*Cod zona valorică: *Cod zona protejată: *Cod poștal:
--	--	---

**Fișa spațiului verde Nr. 552
Bloc 116C-Craiovița Nouă**

1. SCHIȚA AMPLASAMENTULUI TERENULUI SPAȚIU VERDE
Scara: 1:435



2. ADRESA: Cartier Craiovița Nouă

3. DATE DESPRE TERENUL SPAȚIU VERDE

Proprietar / Deținător teren spațiu verde	Tip proprietate	Mod administrare	Categorie de folosință	Reglementare urbanistică	Suprafața măsurată(mp)		Total teren (mp)	Observații
					Teren exclusiv	Teren în indiviziune		
Municipiul Craiova /Municipiul Craiova	domeniul public al unităților administrativ- teritoriale	direct	Zona verde		417,57	0	417,57	
Total teren(mp)					417,57	0	417,57	

4. DATE PRIVIND CONSTRUCȚIILE EXISTENTE PE TERENUL SPAȚIU VERDE

Proprietar / Deținător construcții	Tip proprietate	Mod administrare	Nr. corp construcție	Cod grupă destinație	Suprafață construită la sol(mp)	Observații
Total suprafață ocupată din terenul spațiu verde (mp)					0	

5. ECHIPAREA EDILITAREA TERENULUI: A C t E G T

6. DATE PRIVIND VEGETAȚIA EXISTENTĂ PE TERENUL SPAȚIU VERDE

Arbori ocrotiți

Nr. Crt.	Nr. Unic	Specia	Localizare	Diametru(cm)	Înălțime(m)	Coronament(m)	Viabilitate	Grad întreținere	Riscuri
1	15189	Nuc		36	15	4	Acceptabila: rupțiuni, scorburi mici, noduri înfundate, cancer pe o parte, multe	Permanent	Căderi crengi uscate

Arbori izolați

Nr. Crt.	Nr. Unic	Specia	Localizare	Diametru(cm)	Înălțime(m)	Coronament(m)	Viabilitate	Grad întreținere	Riscuri
----------	----------	--------	------------	--------------	-------------	---------------	-------------	------------------	---------

Alți arbori

Nr. Crt.	Nr. Unic	Specia	Localizare	Diametru(cm)	Înălțime(m)	Coronament(m)	Viabilitate	Grad întreținere	Riscuri
1	15184	Arborele de matase		8	2	1	Foarte buna	Permanent	Fără riscuri
2	15188	Corcodus		28	7	4	Acceptabila: rupțiuni, scorburi mici, noduri înfundate, cancer pe o parte, multe	Permanent	Căderi crengi uscate
3	15185	Frasin		10	5	6	Foarte buna	Permanent	Fără riscuri
4	15187	Frasin		6	3	2	Foarte buna	Permanent	Fără riscuri
5	15186	Mujdrean		40	15	2	Acceptabila: rupțiuni, scorburi mici, noduri înfundate, cancer pe o parte, multe	Permanent	Căderi crengi uscate
6	15182	Mujdrean		30	17	10	Buna: prezinta zgarieturi, gatuire, cioplitura, cicatrizari, incluziune de corp	Permanent	Căderi crengi uscate
7	15180	Molid		6	4	2	Foarte buna	Permanent	Fără riscuri
8	15176	Molid		6	2	1	Foarte buna	Permanent	Fără riscuri
9	15183	Par		14	15	3	Foarte buna	Permanent	Fără riscuri
10	15179	Tei		6	6	1	Foarte buna	Permanent	Fără riscuri

11	15177	Tei		10	7	2	Foarte buna	Permanent	Fără riscuri
12	15178	Tei		14	12	3	Foarte buna	Permanent	Fără riscuri
13	15181	Tei		14	11	2	Foarte buna	Permanent	Fără riscuri

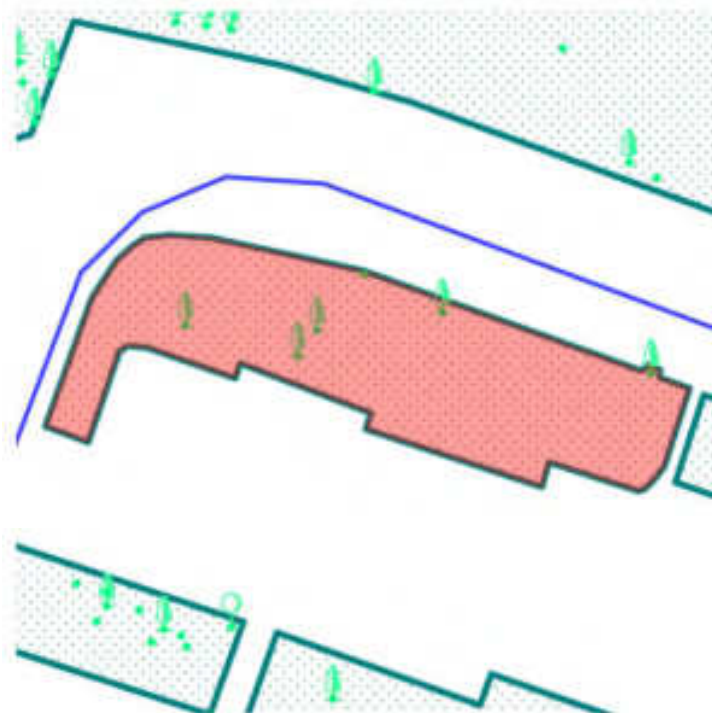
7. DOCUMENTE EMISE CU PRIVIRE LA TERENUL, SPAȚIU VERDE ȘI CONSTRUCȚIILE EXISTENTE

Nr. Ct	Titlu	Limitent	Verificator	Data emiterii	Data verificării	Observații
--------	-------	----------	-------------	---------------	------------------	------------

Județul: Craiova Municipiul: Craiova Localitatea: Craiova Cod SIRUTA: 69900	Secțiune plan: *Nr. Sector cadastral: *Nr. Cadastral imobil: *Nr. Carte funciară:	*Cod zona valorică: *Cod zona protejată: *Cod poștal:
--	--	---

**Fișa spațiului verde Nr. 553
Bloc 116C1-Craiova Noua**

1. SCHIȚA AMPLASAMENTULUI TERENULUI SPAȚIU VERDE
Scara: 1:367



2. ADRESA: Cartier Craiova Noua

3. DATE DESPRE TERENUL SPAȚIU VERDE

Proprietar / Deținător teren spațiu verde	Tip proprietate	Mod administrare	Categorie de folosință	Reglementare urbanistică	Suprafața măsurată(mp)		Total teren (mp)	Observații
					Teren exclusiv	Teren în indiviziune		
Municipiul Craiova /Municipiul Craiova	domeniul public al unităților administrativ- teritoriale	direct	Zona verde		267,81	0	267,81	
Total teren(mp)					267,81	0	267,81	

4. DATE PRIVIND CONSTRUCȚIILE EXISTENTE PE TERENUL SPAȚIU VERDE

Proprietar / Deținător construcții	Tip proprietate	Mod administrare	Nr. corp construcție	Cod grupă destinație	Suprafață construită la sol(mp)	Observații
Total suprafață ocupată din terenul spațiu verde (mp)					0	

5. ECHIPAREA EDILITAREA TERENULUI: A C t E G T

6. DATE PRIVIND VEGETAȚIA EXISTENTĂ PE TERENUL SPAȚIU VERDE

Arbori ocrotiți

Nr. Crt.	Nr. Unic	Specia	Localizare	Diametru(cm)	Înălțime(m)	Coronament(m)	Viabilitate	Grad întreținere	Riscuri
----------	----------	--------	------------	--------------	-------------	---------------	-------------	------------------	---------

Arbori izolați

Nr. Crt.	Nr. Unic	Specia	Localizare	Diametru(cm)	Înălțime(m)	Coronament(m)	Viabilitate	Grad întreținere	Riscuri
----------	----------	--------	------------	--------------	-------------	---------------	-------------	------------------	---------

Alți arbori

Nr. Crt.	Nr. Unic	Specia	Localizare	Diametru(cm)	Înălțime(m)	Coronament(m)	Viabilitate	Grad întreținere	Riscuri
1	15190	Caisul		22	7	5	Buna: prezintă zgarieturi, gatură, cioplitura, cicatrizari, incluziune de corp	Permanent	Căderi crengi uscate
2	15191	Catalpa		18	9	4	Foarte buna	Permanent	Fără riscuri
3	15194	Mar		18	9	5	Buna: prezintă zgarieturi, gatură, cioplitura, cicatrizari, incluziune de corp	Permanent	Fără riscuri
4	15192	Tei		6	6	2	Foarte buna	Permanent	Fără riscuri
5	15193	Visin		14	7	3	Buna: prezintă zgarieturi, gatură, cioplitura, cicatrizari, incluziune de corp	Permanent	Căderi crengi uscate
6	15195	Visin		12	8	4	Foarte buna	Permanent	Fără riscuri

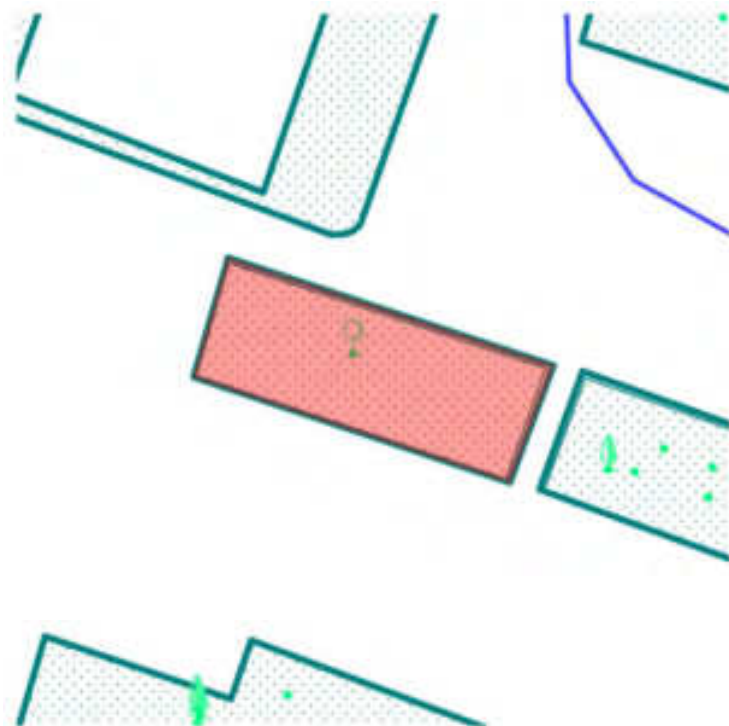
7. DOCUMENTE EMISE CU PRIVIRE LA TERENUL SPAȚIU VERDE ȘI CONSTRUCȚIILE EXISTENTE

Nr. Crt.	Tidh	Emitent	Verificator	Data emiterii	Data verificării	Observații
----------	------	---------	-------------	---------------	------------------	------------

Județul: Craiova Municipiul: Craiova Localitatea: Craiova Cod SIRUTA: 69900	Secțiune plan: *Nr. Sector cadastral: *Nr. Cadastral imobil: *Nr. Carte funciară:	*Cod zona valorică: *Cod zona protejată: *Cod poștal:
--	--	---

**Fișa spațiului verde Nr. 554
Bloc 110F-Craiovița Nouă**

1. SCHIȚA AMPLASAMENTULUI TERENULUI SPAȚIU VERDE
Scara: 1:300



2. ADRESA: Cartier Craiovița Nouă

3. DATE DESPRE TERENUL SPAȚIU VERDE

Proprietar / Deținător teren spațiu verde	Tip proprietate	Mod administrare	Categorie de folosință	Reglementare urbanistică	Suprafața măsurată(mp)		Total teren (mp)	Observații
					Teren exclusiv	Teren în indiviziune		
Municipiul Craiova /Municipiul Craiova	domeniul public al unităților administrativ- teritoriale	direct	Zona verde		90,59	0	90,59	
Total teren(mp)					90,59	0	90,59	

4. DATE PRIVIND CONSTRUCȚIILE EXISTENTE PE TERENUL SPAȚIU VERDE

Proprietar / Deținător construcții	Tip proprietate	Mod administrare	Nr. corp construcție	Cod grupă destinație	Suprafață construită la sol(mp)	Observații
Total suprafață ocupată din terenul spațiu verde (mp)					0	

5. ECHIPAREA EDILITAREA TERENULUI: A C t E G T

6. DATE PRIVIND VEGETAȚIA EXISTENTĂ PE TERENUL SPAȚIU VERDE

Arbori ocrotiți

Nr. Crt.	Nr. Unic	Specia	Localizare	Diametru(cm)	Înălțime(m)	Coronamentul(m)	Viabilitate	Grad întreținere	Riscuri
----------	----------	--------	------------	--------------	-------------	-----------------	-------------	------------------	---------

Arbori izolați

Nr. Crt.	Nr. Unic	Specia	Localizare	Diametru(cm)	Înălțime(m)	Coronamentul(m)	Viabilitate	Grad întreținere	Riscuri
----------	----------	--------	------------	--------------	-------------	-----------------	-------------	------------------	---------

Alți arbori

Nr. Crt.	Nr. Unic	Specia	Localizare	Diametru(cm)	Înălțime(m)	Coronamentul(m)	Viabilitate	Grad întreținere	Riscuri
1	15196	Liliac		2	2	0	Foarte buna	Permanent	Fără riscuri

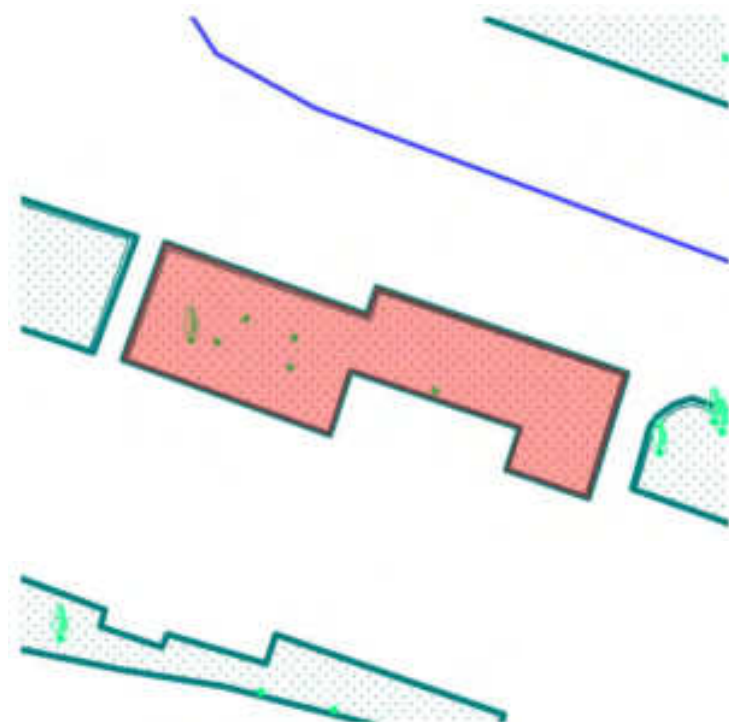
7. DOCUMENTE EMISE CU PRIVIRE LA TERENUL SPAȚIU VERDE ȘI CONSTRUCȚIILE EXISTENTE

Nr. Crt.	Titlu	Emitent	Verificator	Data emiterii	Data verificării	Observații
----------	-------	---------	-------------	---------------	------------------	------------

Județul: Craiova Municipiul: Craiova Localitatea: Craiova Cod SIRUTA: 69900	Secțiune plan: *Nr. Sector cadastral: *Nr. Cadastral imobil: *Nr. Carte funciarnă:	*Cod zona valorică: *Cod zona protejată: *Cod poștal:
--	---	---

Fișa spațiului verde Nr. 555
Bloc 110E-Craiova Noua

1. SCHIȚA AMPLASAMENTULUI TERENULUI SPAȚIU VERDE
Scara: 1:300



2. ADRESA: Cartier Craiova Noua

3. DATE DESPRE TERENUL SPAȚIU VERDE

Proprietar / Deținător teren spațiu verde	Tip proprietate	Mod administrare	Categorie de folosință	Reglementare urbanistică	Suprafața măsurată(mp)		Total teren (mp)	Observații
					Teren exclusiv	Teren în indiviziune		
Municipiul Craiova /Municipiul Craiova	domeniul public al unităților administrativ- teritoriale	direct	Zona verde		118,78	0	118,78	
Total teren(mp)					118,78	0	118,78	

4. DATE PRIVIND CONSTRUCȚIILE EXISTENTE PE TERENUL SPAȚIU VERDE

Proprietar / Deținător construcții	Tip proprietate	Mod administrare	Nr. corp construcție	Cod grupă destinație	Suprafață construită la sol(mp)	Observații
Total suprafață ocupată din terenul spațiu verde (mp)					0	

5. ECHIPAREA EDILITARA A TERENULUI: A C I E G T

6. DATE PRIVIND VEGETAȚIA EXISTENTĂ PE TERENUL SPAȚIU VERDE

Arbori ocrotiți

Nr. Crt.	Nr. Unic	Specia	Localizare	Diametru(cm)	Înălțime(m)	Coronament(m)	Viabilitate	Grad întreținere	Riscuri
----------	----------	--------	------------	--------------	-------------	---------------	-------------	------------------	---------

Arbori izolați

Nr. Crt.	Nr. Unic	Specia	Localizare	Diametru(cm)	Înălțime(m)	Coronament(m)	Viabilitate	Grad întreținere	Riscuri
----------	----------	--------	------------	--------------	-------------	---------------	-------------	------------------	---------

Alți arbori

Nr. Crt.	Nr. Unic	Specia	Localizare	Diametru(cm)	Înălțime(m)	Coronament(m)	Viabilitate	Grad întreținere	Riscuri
1	15198	Cuisul		2	2	0	Foarte buna	Permanent	Fără riscuri
2	15197	Cires		2	2	0	Foarte buna	Permanent	Fără riscuri
3	15201	Cires		2	2	0	Foarte buna	Permanent	Fără riscuri
4	15200	Cires		2	2	0	Foarte buna	Permanent	Fără riscuri
5	15202	Cires		22	7	8	Foarte buna	Permanent	Fără riscuri
6	15199	Cires		2	2	0	Foarte buna	Permanent	Fără riscuri

7. DOCUMENTE EMISE CU PRIVIRE LA TERENUL SPAȚIU VERDE ȘI CONSTRUCȚIILE EXISTENTE

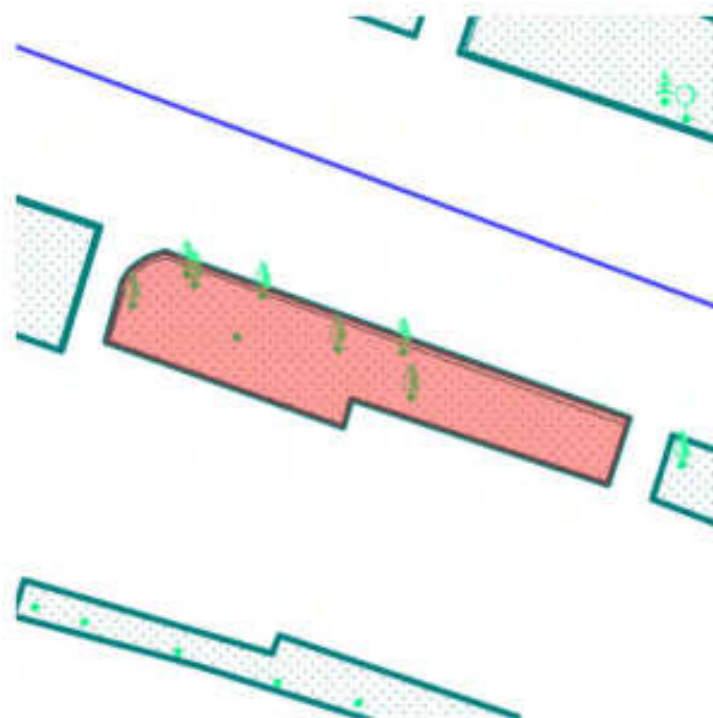
Nr. Crt.	Titlu	Emitent	Verificator	Data emiterii	Data verificării	Observații
----------	-------	---------	-------------	---------------	------------------	------------

Județul: Craiova Municipiul: Craiova Localitatea: Craiova Cod SIRUTA: 69900	Secțiune plan: *Nr. Sector cadastral: *Nr. Cadastral imobil: *Nr. Carte funciară:	*Cod zona valorică: *Cod zona protejată: *Cod poștal:
--	--	---

**Fișa spațiului verde Nr. 556
Bloc 110D-Craiovița Nouă**

1. SCHIȚA AMPLASAMENTULUI TERENULUI SPAȚIU VERDE

Scara: 1:300



2. ADRESA: Cartier Craiovița Nouă

3. DATE DESPRE TERENUL SPAȚIU VERDE

Proprietar / Deținător teren spațiu verde	Tip proprietate	Mod administrare	Categorie de folosință	Reglementare urbanistică	Suprafața măsurată(mp)		Total teren (mp)	Observații
					Teren exclusiv	Teren în indiviziune		
Municipiul Craiova /Municipiul Craiova	domeniul public al unităților administrativ- teritoriale	direct	Zona verde		102,02	0	102,02	
Total teren(mp)					102,02	0	102,02	

4. DATE PRIVIND CONSTRUCȚIILE EXISTENTE PE TERENUL SPAȚIU VERDE

Proprietar / Deținător construcții	Tip proprietate	Mod administrare	Nr. corp construcție	Cod grupă destinație	Suprafață construită la sol(mp)	Observații
Total suprafață ocupată din terenul spațiu verde (mp)					0	

5. ECHIPAREA EDILITAREA TERENULUI: A C t E G T

6. DATE PRIVIND VEGETAȚIA EXISTENTĂ PE TERENUL SPAȚIU VERDE

Arbori ocrotiți

Nr. Crt.	Nr. Unic	Specia	Localizare	Diametru(cm)	Înălțime(m)	Coronament(m)	Viabilitate	Grad întreținere	Riscuri
----------	----------	--------	------------	--------------	-------------	---------------	-------------	------------------	---------

Arbori izolați

Nr. Crt.	Nr. Unic	Specia	Localizare	Diametru(cm)	Înălțime(m)	Coronament(m)	Viabilitate	Grad întreținere	Riscuri
----------	----------	--------	------------	--------------	-------------	---------------	-------------	------------------	---------

Alți arbori

Nr. Crt.	Nr. Unic	Specia	Localizare	Diametru(cm)	Înălțime(m)	Coronament(m)	Viabilitate	Grad întreținere	Riscuri
1	15204	Caisul		14	11	7	Foarte buna	Permanent	Fără riscuri
2	15208	Caisul		6	3	2	Foarte buna	Permanent	Fără riscuri
3	15207	Cires		12	9	4	Foarte buna	Permanent	Fără riscuri
4	15210	Corcodus		12	9	4	Foarte buna	Permanent	Fără riscuri
5	15209	Prun		2	2	0	Foarte buna	Permanent	Fără riscuri
6	15206	Visin		8	3	4	Foarte buna	Permanent	Fără riscuri
7	15205	Visin		2	2	1	Foarte buna	Permanent	Fără riscuri
8	15203	Visin		2	1	0	Foarte buna	Permanent	Fără riscuri

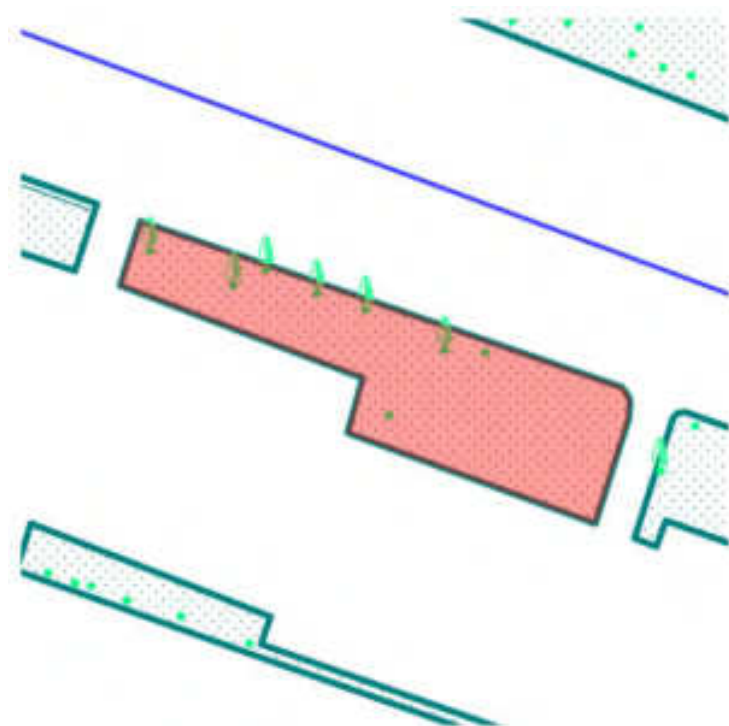
7. DOCUMENTE EMISE CU PRIVIRE LA TERENUL SPAȚIU VERDE ȘI CONSTRUCȚIILE EXISTENȚE

Nr. Crt.	Tichă	Emitent	Verificator	Data emiterii	Data verificării	Observații
----------	-------	---------	-------------	---------------	------------------	------------

Județul: Craiova Municipiul: Craiova Localitatea: Craiova Cod SIRUTA: 69900	Secțiune plan: *Nr. Sector cadastral: *Nr. Cadastral imobil: *Nr. Carte funciarnă:	*Cod zona valorică: *Cod zona protejată: *Cod poștal:
--	---	---

**Fișa spațiului verde Nr. 557
Bloc 110C-Craiova Noua**

1. SCHIȚA AMPLASAMENTULUI TERENULUI SPAȚIU VERDE
Scara: 1:300



2. ADRESA: Cartier Craiova Noua

3. DATE DESPRE TERENUL SPAȚIU VERDE

Proprietar / Deținător teren spațiu verde	Tip proprietate	Mod administrare	Categorie de folosință	Reglementare urbanistică	Suprafața măsurată(mp)		Total teren (mp)	Observații
					Teren exclusiv	Teren în indiviziune		
Municipiul Craiova /Municipiul Craiova	domeniul public al unităților administrativ- teritoriale	direct	Zona verde		119,08	0	119,08	
Total teren(mp)					119,08	0	119,08	

4. DATE PRIVIND CONSTRUCȚIILE EXISTENTE PE TERENUL SPAȚIU VERDE

Proprietar / Deținător construcții	Tip proprietate	Mod administrare	Nr. corp construcție	Cod grupă destinație	Suprafață construită la sol(mp)	Observații
Total suprafață ocupată din terenul spațiu verde (mp)					0	

5. ECHIPAREA EDILITARA A TERENULUI: A C I E G T

6. DATE PRIVIND VEGETAȚIA EXISTENTĂ PE TERENUL SPAȚIU VERDE

Arbori ocrotiți

Nr. Crt.	Nr. Unic	Specia	Localizare	Diametru(cm)	Înălțime(m)	Coronament(m)	Viabilitate	Grad întreținere	Riscuri
----------	----------	--------	------------	--------------	-------------	---------------	-------------	------------------	---------

Arbori izolați

Nr. Crt.	Nr. Unic	Specia	Localizare	Diametru(cm)	Înălțime(m)	Coronament(m)	Viabilitate	Grad întreținere	Riscuri
----------	----------	--------	------------	--------------	-------------	---------------	-------------	------------------	---------

Alți arbori

Nr. Crt.	Nr. Unic	Specia	Localizare	Diametru(cm)	Înălțime(m)	Coronament(m)	Viabilitate	Grad întreținere	Riscuri
1	15211	Cașul		6	3	2	Foarte buna	Permanent	Fără riscuri
2	15214	Cașul		2	2	0	Foarte buna	Permanent	Fără riscuri
3	15216	Cires		4	3	2	Foarte buna	Permanent	Fără riscuri
4	15217	Corcodus		14	6	3	Buna: prezinla zgarieturi, gaturc, ciuplitura, cicatrizari, incluziune de corp	Permanent	Fără riscuri
5	15213	Par		2	3	0	Foarte buna	Permanent	Fără riscuri
6	15215	Par		2	8	0	Foarte buna	Permanent	Fără riscuri
7	15212	Smochin		4	2	1	Foarte buna	Permanent	Fără riscuri
8	15218	Tci		24	16	7	Foarte buna	Permanent	Fără riscuri

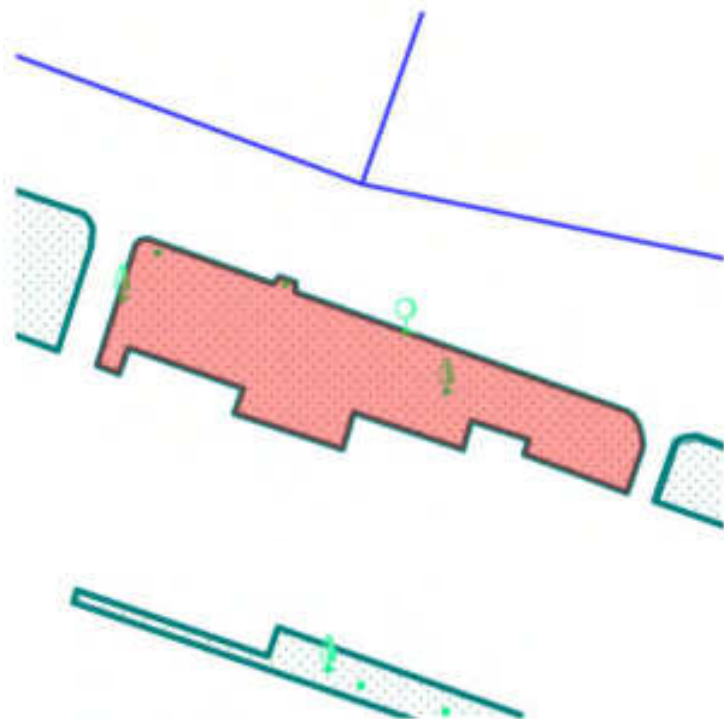
7. DOCUMENTE EMISE CU PRIVIRE LA TERENUL SPAȚIU VERDE ȘI CONSTRUCȚIILE EXISTENTE

Nr. Crt.	Titlu	Emitent	Verificator	Data emiterii	Data verificării	Observații
----------	-------	---------	-------------	---------------	------------------	------------

Județul: Craiova Municipiul: Craiova Localitatea: Craiova Cod SIRUTA: 69900	Secțiune plan: *Nr. Sector cadastral: *Nr. Cadastral imobil: *Nr. Carte funciarnă:	*Cod zona valorică: *Cod zona protejată: *Cod poștal:
--	---	---

Fișa spațiului verde Nr. 558
Bloc 110B-Craiova Noua

1. SCHIȚA AMPLASAMENTULUI TERENULUI SPAȚIU VERDE
Scara: 1:300



2. ADRESA: Cartier Craiova Noua

3. DATE DESPRE TERENUL SPAȚIU VERDE

Proprietar / Deținător teren spațiu verde	Tip proprietate	Mod administrare	Categorie de folosință	Reglementare urbanistică	Suprafața măsurată(mp)		Total teren (mp)	Observații
					Teren exclusiv	Teren în indiviziune		
Municipiul Craiova /Municipiul Craiova	domeniul public al unităților administrativ- teritoriale	direct	Zona verde		118,78	0	118,78	
Total teren(mp)					118,78	0	118,78	

4. DATE PRIVIND CONSTRUCȚIILE EXISTENTE PE TERENUL SPAȚIU VERDE

Proprietar / Deținător construcții	Tip proprietate	Mod administrare	Nr. corp construcție	Cod grupă destinație	Suprafață construită la sol(mp)	Observații
Total suprafață ocupată din terenul spațiu verde (mp)					0	

5. ECHIPAREA EDILITARA A TERENULUI: A C I E G T

6. DATE PRIVIND VEGETAȚIA EXISTENTĂ PE TERENUL SPAȚIU VERDE

Arbori ocrotiți

Nr. Crt.	Nr. Unic	Specia	Localizare	Diametru(cm)	Înălțime(m)	Coronament(m)	Viabilitate	Grad întreținere	Riscuri
1	15221	Nuc		26	12	8	Foarte buna	Permanent	Fără riscuri

Arbori izolați

Nr. Crt.	Nr. Unic	Specia	Localizare	Diametru(cm)	Înălțime(m)	Coronament(m)	Viabilitate	Grad întreținere	Riscuri
----------	----------	--------	------------	--------------	-------------	---------------	-------------	------------------	---------

Alți arbori

Nr. Crt.	Nr. Unic	Specia	Localizare	Diametru(cm)	Înălțime(m)	Coronament(m)	Viabilitate	Grad întreținere	Riscuri
1	15219	Cașul		30	10	5	Acceptabila: rupturi, scorburii mici, noduri infundate, cancer pe o parte, multe	Permanent	Căderi crengi uscate
2	15222	Liliac		4	2	1	Foarte buna	Permanent	Fără riscuri
3	15220	Tei		4	1	0	Foarte buna	Permanent	Fără riscuri
4	15223	Visin		10	7	2	Foarte buna	Permanent	Fără riscuri

7. DOCUMENTE EMISE CU PRIVIRE LA TERENUL SPAȚIUL VERDE ȘI CONSTRUCȚIILE EXISTENȚE

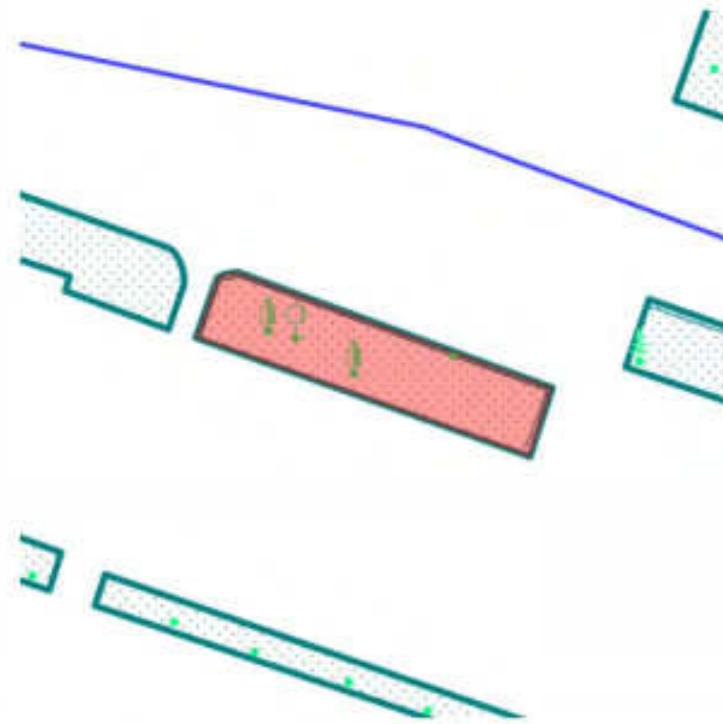
Nr. Crt.	Titlu	Emitent	Verificator	Data emiterii	Data verificării	Observații
----------	-------	---------	-------------	---------------	------------------	------------

Județul: Craiova Municipiul: Craiova Localitatea: Craiova Cod SIRUTA: 69900	Secțiune plan: *Nr. Sector cadastral: *Nr. Cadastral imobil: *Nr. Carte funciară:	*Cod zona valorică: *Cod zona protejată: *Cod poștal:
--	--	---

Fișa spațiului verde Nr. 559
Bloc 110A-Craiovița Nouă

1. SCHIȚA AMPLAȘAMENTULUI TERENULUI SPAȚIU VERDE

Scara: 1:300



2. ADRESA: Cartier Craiovița Nouă

3. DATE DESPRE TERENUL SPAȚIU VERDE

Proprietar / Deținător teren spațiu verde	Tip proprietate	Mod administrare	Categorie de folosință	Reglementare urbanistică	Suprafața măsurată(mp)		Total teren (mp)	Observații
					Teren exclusiv	Teren în indiviziune		
Municipiul Craiova /Municipiul Craiova	domeniul public al unităților administrativ- teritoriale	direct	Zona verde		57,11	0	57,11	
Total teren(mp)					57,11	0	57,11	

4. DATE PRIVIND CONSTRUCȚIILE EXISTENTE PE TERENUL SPAȚIU VERDE

Proprietar / Deținător construcții	Tip proprietate	Mod administrare	Nr. corp construcție	Cod grupă destinație	Suprafață construită la sol(mp)	Observații
Total suprafață ocupată din terenul spațiu verde (mp)					0	

5. ECHIPAREA EDILITARA A TERENULUI: A C I E G T

6. DATE PRIVIND VEGETAȚIA EXISTENTĂ PE TERENUL SPAȚIU VERDE

Arbori ocrotiți

Nr. Crt.	Nr. Unic	Specia	Localizare	Diametru(cm)	Înălțime(m)	Coronament(m)	Viabilitate	Grad întreținere	Riscuri
1	15225	Nuc		24	8	3	Foarte bună	Permanent	Căderi crengi uscate

Arbori izolați

Nr. Crt.	Nr. Unic	Specia	Localizare	Diametru(cm)	Înălțime(m)	Coronament(m)	Viabilitate	Grad întreținere	Riscuri
----------	----------	--------	------------	--------------	-------------	---------------	-------------	------------------	---------

Alți arbori

Nr. Crt.	Nr. Unic	Specia	Localizare	Diametru(cm)	Înălțime(m)	Coronament(m)	Viabilitate	Grad întreținere	Riscuri
1	15226	Liliac		8	4	2	Foarte bună	Permanent	Fără riscuri
2	15224	Prun		14	7	2	Bună: prezintă zgărieturi, gătuire, cioplitura, cicatrizari, incluziune de corp	Permanent	Căderi crengi uscate
3	15227	Prun		4	1	1	Foarte bună	Permanent	Fără riscuri

7. DOCUMENTE EMISE CU PRIVIRE LA TERENUL SPAȚIU VERDE ȘI CONSTRUCȚIILE EXISTENTE

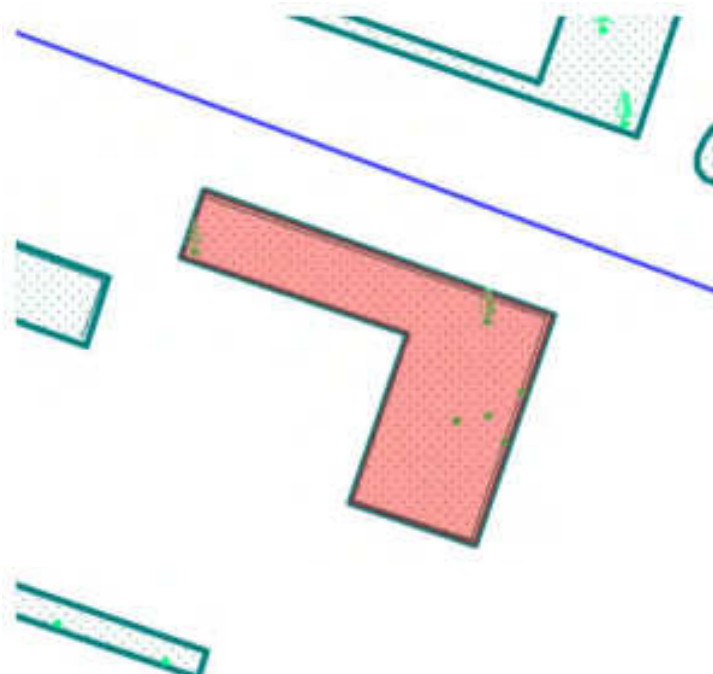
Nr. Crt.	Titlu	Emitent	Verificator	Data emiterii	Data verificării	Observații
----------	-------	---------	-------------	---------------	------------------	------------

Județul: Craiova Municipiul: Craiova Localitatea: Craiova Cod SIRUTA: 69900	Secțiune plan: *Nr. Sector cadastral: *Nr. Cadastral imobil: *Nr. Carte funciară:	*Cod zona valorică: *Cod zona protejată: *Cod poștal:
--	--	---

**Fișa spațiului verde Nr. 560
Bloc 110A-Craiova Noua**

1. SCHIȚA AMPLASAMENTULUI TERENULUI SPAȚIU VERDE

Scara: 1:300



2. ADRESA: Cartier Craiova Noua

3. DATE DESPRE TERENUL SPAȚIU VERDE

Proprietar / Deținător teren spațiu verde	Tip proprietate	Mod administrare	Categorie de folosință	Reglementare urbanistică	Suprafața măsurată(mp)		Total teren (mp)	Observații
					Teren exclusiv	Teren în indiviziune		
Municipiul Craiova /Municipiul Craiova	domeniul public al unităților administrativ- teritoriale	direct	Zona verde		108,81	0	108,81	
Total teren(mp)					108,81	0	108,81	

4. DATE PRIVIND CONSTRUCȚIILE EXISTENTE PE TERENUL SPAȚIU VERDE

Proprietar / Deținător construcții	Tip proprietate	Mod administrare	Nr. corp construcție	Cod grupă destinație	Suprafață construită la sol(mp)	Observații
Total suprafață ocupată din terenul spațiu verde (mp)					0	

5. ECHIPAREA EDILITAREA TERENULUI: A C t E G T

6. DATE PRIVIND VEGETAȚIA EXISTENTĂ PE TERENUL SPAȚIU VERDE

Arbori ocrotiți

Nr. Crt.	Nr. Unic	Specia	Localizare	Diametru(cm)	Înălțime(m)	Coronament(m)	Viabilitate	Grad întreținere	Riscuri
1	15229	Nuc		14	6	3	Foarte buna	Permanent	Fără riscuri

Arbori izolați

Nr. Crt.	Nr. Unic	Specia	Localizare	Diametru(cm)	Înălțime(m)	Coronament(m)	Viabilitate	Grad întreținere	Riscuri
----------	----------	--------	------------	--------------	-------------	---------------	-------------	------------------	---------

Alți arbori

Nr. Crt.	Nr. Unic	Specia	Localizare	Diametru(cm)	Înălțime(m)	Coronament(m)	Viabilitate	Grad întreținere	Riscuri
1	15232	Molid		8	4	1	Foarte buna	Permanent	Fără riscuri
2	15233	Molid		8	4	1	Foarte buna	Permanent	Fără riscuri
3	15230	Nuc		12	7	3	Foarte buna	Permanent	Fără riscuri
4	15231	Șalcioara		6	3	2	Foarte buna	Permanent	Fără riscuri
5	15228	Tuic		6	4	1	Foarte buna	Permanent	Fără riscuri

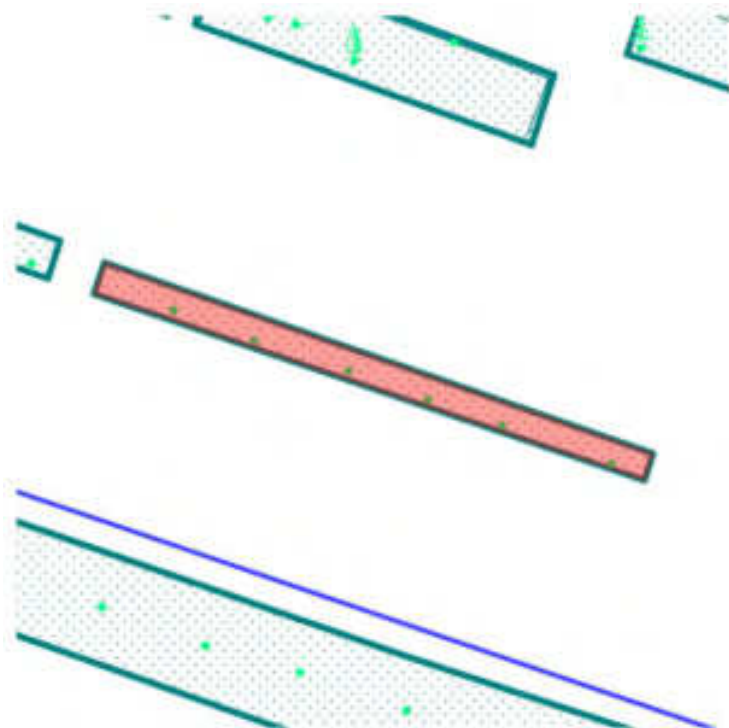
7. DOCUMENTE EMISE CU PRIVIRE LA TERENUL SPAȚIU VERDE ȘI CONSTRUCȚIILE EXISTENTE

Nr. Crt.	Tichă	Emitent	Verificator	Data emiterii	Data verificării	Observații
----------	-------	---------	-------------	---------------	------------------	------------

Județul: Craiova Municipiul: Craiova Localitatea: Craiova Cod SIRUTA: 69900	Secțiune plan: *Nr. Sector cadastral: *Nr. Cadastral imobil: *Nr. Carte funciară:	*Cod zona valorică: *Cod zona protejată: *Cod poștal:
--	--	---

**Fișa spațiului verde Nr. 561
Bloc 110A-Craiova Noua**

1. SCHIȚA AMPLASAMENTULUI TERENULUI SPAȚIU VERDE
Scara: 1:300



2. ADRESA: Cartier Craiova Noua

3. DATE DESPRE TERENUL SPAȚIU VERDE

Proprietar / Deținător teren spațiu verde	Tip proprietate	Mod administrare	Categorie de folosință	Reglementare urbanistică	Suprafața măsurată(mp)		Total teren (mp)	Observații
					Teren exclusiv	Teren în indiviziune		
Municipiul Craiova /Municipiul Craiova	domeniul public al unităților administrativ- teritoriale	direct	Zona verde		38,22	0	38,22	
Total teren(mp)					38,22	0	38,22	

4. DATE PRIVIND CONSTRUCȚIILE EXISTENTE PE TERENUL SPAȚIU VERDE

Proprietar / Deținător construcții	Tip proprietate	Mod administrare	Nr. corp construcție	Cod grupă destinație	Suprafață construită la sol(mp)	Observații
Total suprafață ocupată din terenul spațiu verde (mp)					0	

5. ECHIPAREA EDILITAREA TERENULUI: A C t E G T

6. DATE PRIVIND VEGETAȚIA EXISTENTĂ PE TERENUL SPAȚIU VERDE

Arbori ocrotiți

Nr. Crt.	Nr. Unic	Specia	Localizare	Diametru(cm)	Înălțime(m)	Coronament(m)	Viabilitate	Grad întreținere	Riscuri
----------	----------	--------	------------	--------------	-------------	---------------	-------------	------------------	---------

Arbori izolați

Nr. Crt.	Nr. Unic	Specia	Localizare	Diametru(cm)	Înălțime(m)	Coronament(m)	Viabilitate	Grad întreținere	Riscuri
----------	----------	--------	------------	--------------	-------------	---------------	-------------	------------------	---------

Alți arbori

Nr. Crt.	Nr. Unic	Specia	Localizare	Diametru(cm)	Înălțime(m)	Coronament(m)	Viabilitate	Grad întreținere	Riscuri
1	15238	Ienupar		4	1	1	Acceptabila: rupturi, scorburi mici, noduri infundate, cancer pe o parte, multe	Permanent	Fără riscuri
2	15235	Ienupar		6	2	1	Foarte buna	Permanent	Fără riscuri
3	15234	Ienupar		6	2	1	Foarte buna	Permanent	Fără riscuri
4	15236	Ienupar		6	2	1	Foarte buna	Permanent	Fără riscuri
5	15239	Ienupar		6	2	1	Foarte buna	Permanent	Fără riscuri
6	15237	Ienupar		4	1	0	Foarte buna	Permanent	Fără riscuri

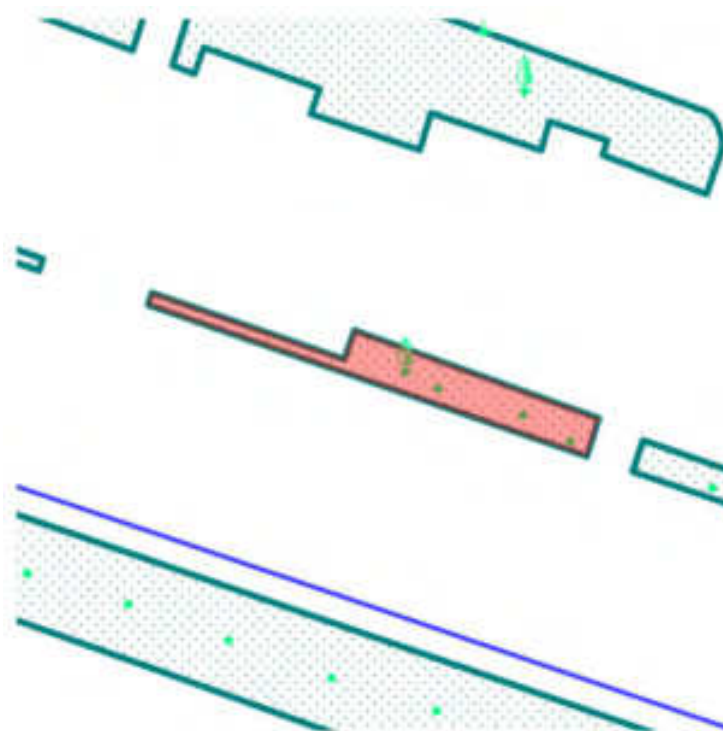
7. DOCUMENTE EMISE CU PRIVIRE LA TERENUL, SPAȚIUL VERDE ȘI CONSTRUCȚIILE EXISTENTE

Nr. Crt.	Titlu	Emitent	Verificator	Data emiterii	Data verificării	Observații
----------	-------	---------	-------------	---------------	------------------	------------

Județul: Craiova Municipiul: Craiova Localitatea: Craiova Cod SIRUTA: 69900	Secțiune plan: *Nr. Sector cadastral: *Nr. Cadastral imobil: *Nr. Carte funciară:	*Cod zona valorică: *Cod zona protejată: *Cod poștal:
--	--	---

**Fișa spațiului verde Nr. 562
Bloc 110B-Craiovița Nouă**

1. SCHIȚA AMPLASAMENTULUI TERENULUI SPAȚIU VERDE
Scara: 1:300



2. ADRESA: Cartier Craiovița Nouă

3. DATE DESPRE TERENUL SPAȚIU VERDE

Proprietar / Deținător teren spațiu verde	Tip proprietate	Mod administrare	Categorie de folosință	Reglementare urbanistică	Suprafața măsurată(mp)		Total teren (mp)	Observații
					Teren exclusiv	Teren în indiviziune		
Municipiul Craiova /Municipiul Craiova	domeniul public al unităților administrativ- teritoriale	direct	Zona verde		28,77	0	28,77	
Total teren(mp)					28,77	0	28,77	

4. DATE PRIVIND CONSTRUCȚIILE EXISTENTE PE TERENUL SPAȚIU VERDE

Proprietar / Deținător construcții	Tip proprietate	Mod administrare	Nr. corp construcție	Cod grupă destinație	Suprafață construită la sol(mp)	Observații
Total suprafață ocupată din terenul spațiu verde (mp)					0	

5. ECHIPAREA EDILITAREA TERENULUI: A C t E G T

6. DATE PRIVIND VEGETAȚIA EXISTENTĂ PE TERENUL SPAȚIU VERDE

Arbori ocrotiți

Nr. Crt.	Nr. Unic	Specia	Localizare	Diametru(cm)	Înălțime(m)	Coronamentul(m)	Viabilitate	Grad întreținere	Riscuri
----------	----------	--------	------------	--------------	-------------	-----------------	-------------	------------------	---------

Arbori izolați

Nr. Crt.	Nr. Unic	Specia	Localizare	Diametru(cm)	Înălțime(m)	Coronamentul(m)	Viabilitate	Grad întreținere	Riscuri
----------	----------	--------	------------	--------------	-------------	-----------------	-------------	------------------	---------

Alți arbori

Nr. Crt.	Nr. Unic	Specia	Localizare	Diametru(cm)	Înălțime(m)	Coronamentul(m)	Viabilitate	Grad întreținere	Riscuri
1	15240	Ienupar		4	1	1	Foarte buna	Permanent	Fără riscuri
2	15241	Ienupar		4	1	0	Buna: prezinta zgurieturi, gaurire, cioplitura, cicatrizari, incluziune de corp	Permanent	Fără riscuri
3	15242	Ienupar		4	1	0	Foarte buna	Permanent	Fără riscuri
4	15243	Prun		2	1	0	Foarte buna	Permanent	Fără riscuri

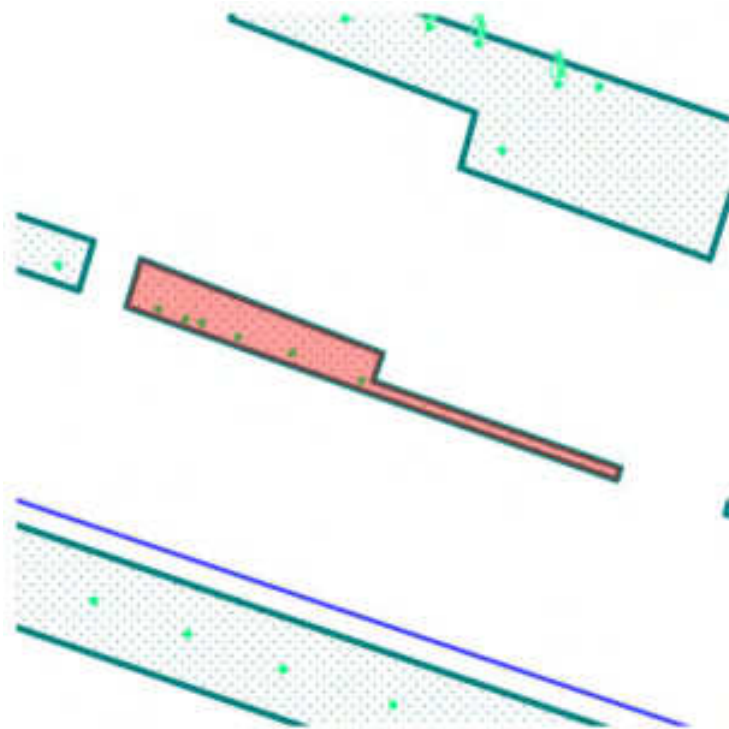
7. DOCUMENTE EMISE CU PRIVIRE LA TERENUL SPAȚIU VERDE ȘI CONSTRUCȚIILE EXISTENTE

Nr. Crt.	Titlu	Emitent	Verificator	Data emiterii	Data verificării	Observații
----------	-------	---------	-------------	---------------	------------------	------------

Județul: Craiova Municipiul: Craiova Localitatea: Craiova Cod SIRUTA: 69900	Secțiune plan: *Nr. Sector cadastral: *Nr. Cadastral imobil: *Nr. Carte funciară:	*Cod zona valorică: *Cod zona protejată: *Cod poștal:
--	--	---

**Fișa spațiului verde Nr. 563
Bloc 110C-Craiovița Nouă**

1. SCHIȚA AMPLASAMENTULUI TERENULUI SPAȚIU VERDE
Scara: 1:300



2. ADRESA: Cartier Craiovița Nouă

3. DATE DESPRE TERENUL SPAȚIU VERDE

Proprietar / Deținător teren spațiu verde	Tip proprietate	Mod administrare	Categorie de folosință	Reglementare urbanistică	Suprafața măsurată(mp)		Total teren (mp)	Observații
					Teren exclusiv	Teren în indiviziune		
Municipiul Craiova /Municipiul Craiova	domeniul public al unităților administrativ- teritoriale	direct	Zona verde		32,67	0	32,67	
Total teren(mp)					32,67	0	32,67	

4. DATE PRIVIND CONSTRUCȚIILE EXISTENTE PE TERENUL SPAȚIU VERDE

Proprietar / Deținător construcții	Tip proprietate	Mod administrare	Nr. corp construcție	Cod grupă destinație	Suprafață construită la sol(mp)	Observații
Total suprafață ocupată din terenul spațiu verde (mp)					0	

5. ECHIPAREA EDILITAREA TERENULUI: A C t E G T

6. DATE PRIVIND VEGETAȚIA EXISTENTĂ PE TERENUL SPAȚIU VERDE

Arbori ocrotiți

Nr. Crt.	Nr. Unic	Specia	Localizare	Diametru(cm)	Înălțime(m)	Coronament(m)	Viabilitate	Grad întreținere	Riscuri
----------	----------	--------	------------	--------------	-------------	---------------	-------------	------------------	---------

Arbori izolați

Nr. Crt.	Nr. Unic	Specia	Localizare	Diametru(cm)	Înălțime(m)	Coronament(m)	Viabilitate	Grad întreținere	Riscuri
----------	----------	--------	------------	--------------	-------------	---------------	-------------	------------------	---------

Alți arbori

Nr. Crt.	Nr. Unic	Specia	Localizare	Diametru(cm)	Înălțime(m)	Coronament(m)	Viabilitate	Grad întreținere	Riscuri
1	15248	Ienupar		4	1	1	Foarte buna	Permaneni	Fără riscuri
2	15245	Ienupar		4	1	0	Foarte buna	Permaneni	Fără riscuri
3	15244	Ienupar		4	1	0	Enarta buna	Permaneni	Fără riscuri
4	15246	Ienupar		4	1	0	Foarte buna	Permaneni	Fără riscuri
5	15247	Ienupar		4	1	1	Foarte buna	Permaneni	Fără riscuri
6	15249	Ienupar		4	1	1	Foarte buna	Permaneni	Fără riscuri

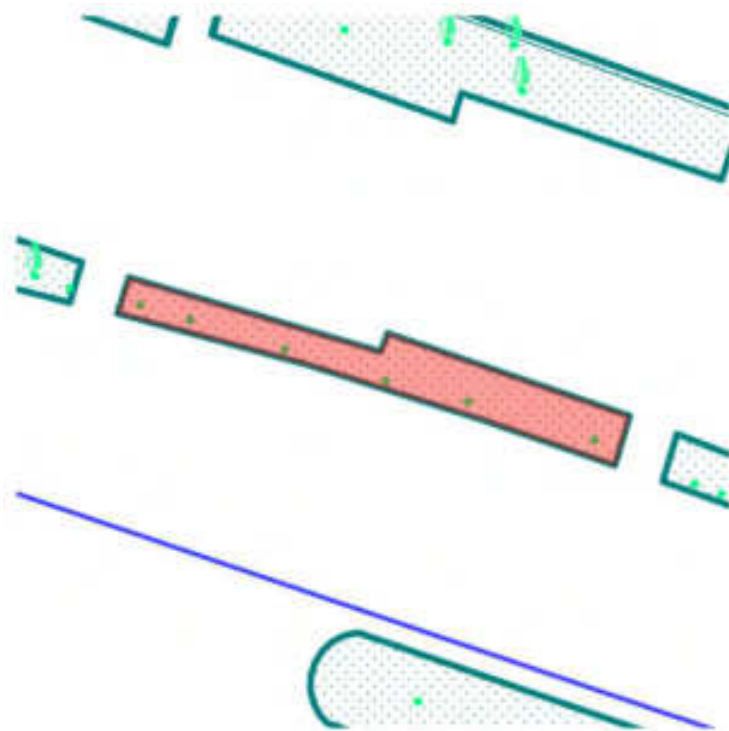
7. DOCUMENTE EMISE CU PRIVIRE LA TERENUL SPAȚIU VERDE ȘI CONSTRUCȚIILE EXISTENTE

Nr. Crt.	Titlu	Emitent	Verificator	Data emiterii	Data verificării	Observații
----------	-------	---------	-------------	---------------	------------------	------------

Județul: Craiova Municipiul: Craiova Localitatea: Craiova Cod SIRUTA: 69900	Secțiune plan: *Nr. Sector cadastral: *Nr. Cadastral imobil: *Nr. Carte funciară:	*Cod zona valorică: *Cod zona protejată: *Cod poștal:
--	--	---

**Fișa spațiului verde Nr. 564
Bloc 110E-Craiova Noua**

1. SCHIȚA AMPLASAMENTULUI TERENULUI SPAȚIU VERDE
Scara: 1:300



2. ADRESA: Cartier Craiova Noua

3. DATE DESPRE TERENUL SPAȚIU VERDE

Proprietar / Deținător teren spațiu verde	Tip proprietate	Mod administrare	Categorie de folosință	Reglementare urbanistică	Suprafața măsurată(mp)		Total teren (mp)	Observații
					Teren exclusiv	Teren în indiviziune		
Municipiul Craiova /Municipiul Craiova	domeniul public al unităților administrativ- teritoriale	direct	Zona verde		48,61	0	48,61	
Total teren(mp)					48,61	0	48,61	

4. DATE PRIVIND CONSTRUCȚIILE EXISTENTE PE TERENUL SPAȚIU VERDE

Proprietar / Deținător construcții	Tip proprietate	Mod administrare	Nr. corp construcție	Cod grupă destinație	Suprafață construită la sol(mp)	Observații
Total suprafață ocupată din terenul spațiu verde (mp)					0	

5. ECHIPAREA EDILITAREA TERENULUI: A C t E G T

6. DATE PRIVIND VEGETAȚIA EXISTENTĂ PE TERENUL SPAȚIU VERDE

Arbori ocrotiți

Nr. Crt.	Nr. Unic	Specia	Localizare	Diametru(cm)	Înălțime(m)	Coronament(m)	Viabilitate	Grad întreținere	Riscuri
----------	----------	--------	------------	--------------	-------------	---------------	-------------	------------------	---------

Arbori izolați

Nr. Crt.	Nr. Unic	Specia	Localizare	Diametru(cm)	Înălțime(m)	Coronament(m)	Viabilitate	Grad întreținere	Riscuri
----------	----------	--------	------------	--------------	-------------	---------------	-------------	------------------	---------

Alți arbori

Nr. Crt.	Nr. Unic	Specia	Localizare	Diametru(cm)	Înălțime(m)	Coronament(m)	Viabilitate	Grad întreținere	Riscuri
1	15251	Ienupar		6	2	1	Foarte buna	Permaneni	Fără riscuri
2	15252	Ienupar		6	2	1	Foarte buna	Permaneni	Fără riscuri
3	15250	Ienupar		4	1	1	Enarta buna	Permaneni	Fără riscuri
4	15253	Ienupar		4	1	1	Foarte buna	Permaneni	Fără riscuri
5	15255	Ienupar		6	2	1	Foarte buna	Permaneni	Fără riscuri
6	15254	Ienupar		6	2	1	Foarte buna	Permaneni	Fără riscuri

7. DOCUMENTE EMISE CU PRIVIRE LA TERENUL SPAȚIU VERDE ȘI CONSTRUCȚIILE EXISTENTE

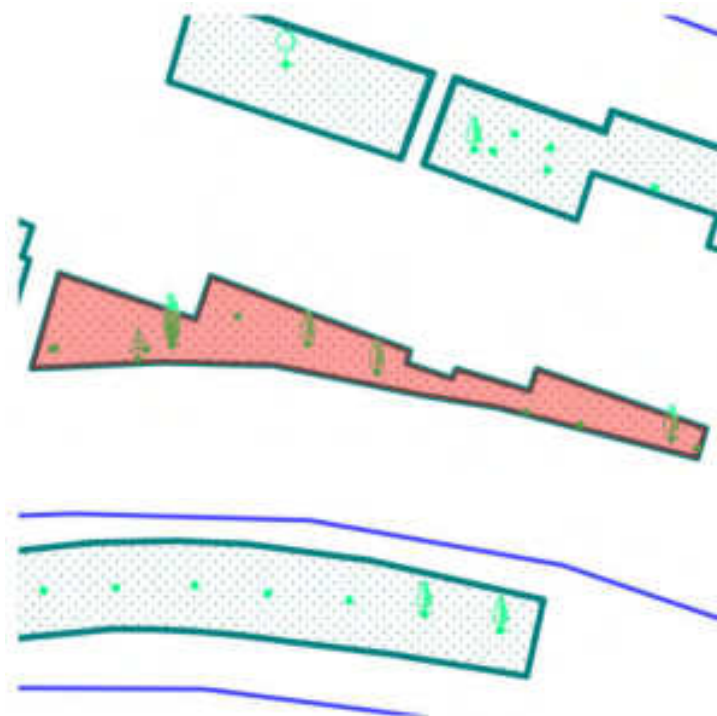
Nr. Crt.	Titlu	Emitent	Verificator	Data emiterii	Data verificării	Observații
----------	-------	---------	-------------	---------------	------------------	------------

Județul: Craiova Municipiul: Craiova Localitatea: Craiova Cod SIRUTA: 69900	Secțiune plan: *Nr. Sector cadastral: *Nr. Cadastral imobil: *Nr. Carte funciară:	*Cod zona valorică: *Cod zona protejată: *Cod poștal:
--	--	---

**Fișa spațiului verde Nr. 565
Bloc 110F-Craiova Noua**

1. SCHIȚA AMPLASAMENTULUI TERENULUI SPAȚIU VERDE

Scara: 1:400



2. ADRESA: Cartier Craiova Noua

3. DATE DESPRE TERENUL SPAȚIU VERDE

Proprietar / Deținător teren spațiu verde	Tip proprietate	Mod administrare	Categorie de folosință	Reglementare urbanistică	Suprafața măsurată(mp)		Total teren (mp)	Observații
					Teren exclusiv	Teren în indiviziune		
Municipiul Craiova /Municipiul Craiova	domeniul public al unităților administrativ- teritoriale	direct	Zona verde		134,11	0	134,11	
Total teren(mp)					134,11	0	134,11	

4. DATE PRIVIND CONȘTRUCȚIILE EXISTENTE PE TERENUL SPAȚIU VERDE

Proprietar / Deținător construcții	Tip proprietate	Mod administrare	Nr. corp construcție	Cod grupă destinație	Suprafață construită la sol(mp)	Observații
Total suprafață ocupată din terenul spațiu verde (mp)					0	

5. ECHIPAREA EDILITAREA A TERENULUI: A C t E G T

6. DATE PRIVIND VEGETAȚIA EXISTENTĂ PE TERENUL SPAȚIU VERDE

Arbori acrotiji

Nr. Crt.	Nr. Unic	Specia	Localizare	Diametru(cm)	Înălțime(m)	Coronament(m)	Viabilitate	Grad întreținere	Riscuri
1	15258	Nuc		14	8	4	Foarte buna	Permanent	Căderi crengi uscate

Arbori izolați

Nr. Crt.	Nr. Unic	Specia	Localizare	Diametru(cm)	Înălțime(m)	Coronament(m)	Viabilitate	Grad întreținere	Riscuri
----------	----------	--------	------------	--------------	-------------	---------------	-------------	------------------	---------

Alți arbori

Nr. Crt.	Nr. Unic	Specia	Localizare	Diametru(cm)	Înălțime(m)	Coronament(m)	Viabilitate	Grad întreținere	Riscuri
1	15257	Crețuș		14	7	3	Foarte buna	Permanent	Fără riscuri
2	15271	Dud		18	7	3	Foarte buna	Permanent	Fără riscuri
3	15270	Dud		16	7	3	Foarte buna	Permanent	Fără riscuri
4	15268	Frasin		10	6	1	Acceptabila: rupturi, scorburi mici, noduri infundate, cancer pe o parte, multe	Permanent	Căderi crengi uscate
5	15263	Gladita		4	7	2	Foarte buna	Permanent	Căderi crengi uscate
6	15266	Gladita		12	17	2	Foarte buna	Permanent	Căderi crengi uscate
7	15264	Gladita		10	17	2	Foarte buna	Permanent	Căderi crengi uscate
8	15267	Gladita		12	17	2	Foarte buna	Permanent	Căderi crengi uscate
9	15265	Gladita		12	17	2	Foarte buna	Permanent	Căderi crengi uscate
10	15262	Ienupar		4	1	1	Foarte buna	Permanent	Fără riscuri
11	15256	Ienupar		1	1	1	Foarte buna	Permanent	Fără riscuri
12	15260	Salcie plangatoare		50	17	7	Buna: prezinta zgarieturi, gatuire, cioplitura, cicatrizari,	Permanent	Căderi crengi uscate

							inciziune de corp		
13	15261	Salcie plangatoare		30	18	7	Foarte buna	Permanent	Fără riscuri
14	15259	Satnger		4	3	3	Foarte buna	Permanent	Fără riscuri
15	15269	Tuie		6	1	1	Acceptabila: rupturi, scorburii mici, noduri infundate, cancer pe o parte, multe	Permanent	Fără riscuri

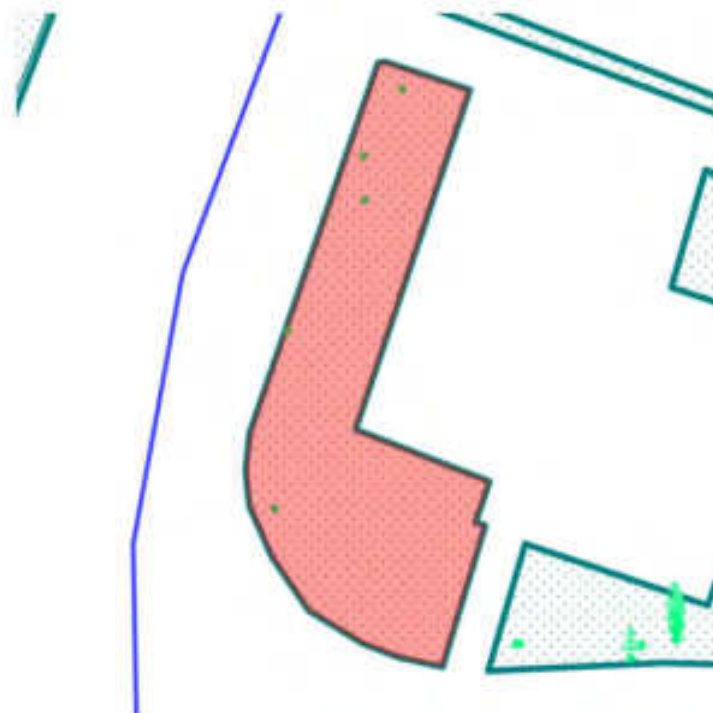
7. DOCUMENTE EMISE CU PRIVIRE LA TERENUL SPAȚIU VERDE ȘI CONSTRUCȚIILE EXISTENTE

Nr. Ct	Titlu	Emitent	Verificator	Data emiterii	Data verificării	Observații
--------	-------	---------	-------------	---------------	------------------	------------

Județul: Craiova Municipiul: Craiova Localitatea: Craiova Cod SIRUTA: 69900	Secțiune plan: *Nr. Sector cadastral: *Nr. Cadastral imobil: *Nr. Carte funciară:	*Cod zona valorică: *Cod zona protejată: *Cod poștal:
--	--	---

**Fișa spațiului verde Nr. 566
Bloc 110G-Craiova Noua**

1. SCHIȚA AMPLASAMENTULUI TERENULUI SPAȚIU VERDE
Scara: 1:300



2. ADRESA: Cartier Craiova Noua

3. DATE DESPRE TERENUL SPAȚIU VERDE

Proprietar / Deținător teren spațiu verde	Tip proprietate	Mod administrare	Categorie de folosință	Reglementare urbanistică	Suprafața măsurată(mp)		Total teren (mp)	Observații
					Teren exclusiv	Teren în indiviziune		
Municipiul Craiova /Municipiul Craiova	domeniul public al unităților administrativ- teritoriale	direct	Zona verde		171,35	0	171,35	
Total teren(mp)					171,35	0	171,35	

4. DATE PRIVIND CONSTRUCȚIILE EXISTENTE PE TERENUL SPAȚIU VERDE

Proprietar / Deținător construcții	Tip proprietate	Mod administrare	Nr. corp construcție	Cod grupă destinație	Suprafață construită la sol(mp)	Observații
Total suprafață ocupată din terenul spațiu verde (mp)					0	

5. ECHIPAREA EDILITAREA TERENULUI: A C t E G T

6. DATE PRIVIND VEGETAȚIA EXISTENTĂ PE TERENUL SPAȚIU VERDE

Arbori ocrotiți

Nr. Crt.	Nr. Unic	Specia	Localizare	Diametru(cm)	Înălțime(m)	Coronament(m)	Viabilitate	Grad întreținere	Riscuri
----------	----------	--------	------------	--------------	-------------	---------------	-------------	------------------	---------

Arbori izolați

Nr. Crt.	Nr. Unic	Specia	Localizare	Diametru(cm)	Înălțime(m)	Coronament(m)	Viabilitate	Grad întreținere	Riscuri
----------	----------	--------	------------	--------------	-------------	---------------	-------------	------------------	---------

Alți arbori

Nr. Crt.	Nr. Unic	Specia	Localizare	Diametru(cm)	Înălțime(m)	Coronament(m)	Viabilitate	Grad întreținere	Riscuri
1	15275	Frusin		4	2	0	Foarte buna	Permanent	Fără riscuri
2	15273	Par paduret		24	6	8	Foarte buna	Permanent	Fără riscuri
3	15276	Platan		4	3	0	Foarte buna	Permanent	Fără riscuri
4	15272	Plop		14	9	3	Foarte buna	Permanent	Căderi crengi uscate
5	15274	Tei		4	2	0	Foarte buna	Permanent	Fără riscuri

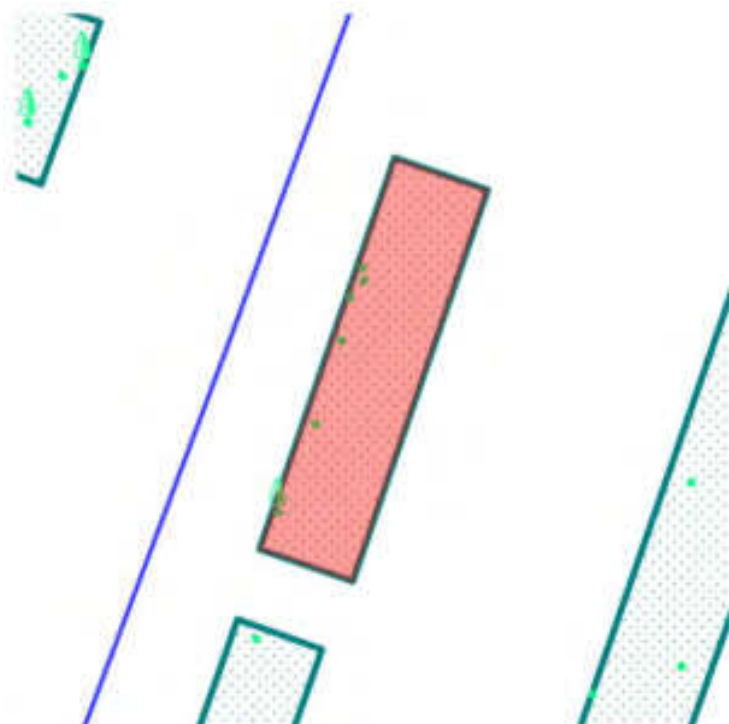
7. DOCUMENTE EMISE CU PRIVIRE LA TERENUL, SPAȚIU VERDE ȘI CONSTRUCȚIILE EXISTENTE

Nr. Crt.	Titlu	Limitent	Verificator	Data emiterii	Data verificării	Observații
----------	-------	----------	-------------	---------------	------------------	------------

Județul: Craiova Municipiul: Craiova Localitatea: Craiova Cod SIRUTA: 69900	Secțiune plan: *Nr. Sector cadastral: *Nr. Cadastral imobil: *Nr. Carte funciară:	*Cod zona valorică: *Cod zona protejată: *Cod poștal:
--	--	---

**Fișa spațiului verde Nr. 567
Bloc 118B-Craiova Noua**

1. SCHIȚA AMPLASAMENTULUI TERENULUI SPAȚIU VERDE
Scara: 1:300



2. ADRESA: Cartier Craiova Noua

3. DATE DESPRE TERENUL SPAȚIU VERDE

Proprietar / Deținător teren spațiu verde	Tip proprietate	Mod administrare	Categorie de folosință	Reglementare urbanistică	Suprafața măsurată(mp)		Total teren (mp)	Observații
					Teren exclusiv	Teren în indiviziune		
Municipiul Craiova /Municipiul Craiova	domeniul public al unităților administrativ- teritoriale	direct	Zona verde		87,98	0	87,98	
Total teren(mp)					87,98	0	87,98	

4. DATE PRIVIND CONSTRUCȚIILE EXISTENTE PE TERENUL SPAȚIU VERDE

Proprietar / Deținător construcții	Tip proprietate	Mod administrare	Nr. corp construcție	Cod grupă destinație	Suprafață construită la sol(mp)	Observații
Total suprafață ocupată din terenul spațiu verde (mp)					0	

5. ECHIPAREA EDILITAREA TERENULUI: A C t E G T

6. DATE PRIVIND VEGETAȚIA EXISTENTĂ PE TERENUL SPAȚIU VERDE

Arbori ocrotiți

Nr. Crt.	Nr. Unic	Specia	Localizare	Diametru(cm)	Înălțime(m)	Coronament(m)	Viabilitate	Grad întreținere	Riscuri
----------	----------	--------	------------	--------------	-------------	---------------	-------------	------------------	---------

Arbori izolați

Nr. Crt.	Nr. Unic	Specia	Localizare	Diametru(cm)	Înălțime(m)	Coronament(m)	Viabilitate	Grad întreținere	Riscuri
----------	----------	--------	------------	--------------	-------------	---------------	-------------	------------------	---------

Alți arbori

Nr. Crt.	Nr. Unic	Specia	Localizare	Diametru(cm)	Înălțime(m)	Coronament(m)	Viabilitate	Grad întreținere	Riscuri
1	15278	Frasin		2	3	0	Foarte buna	Permanent	Fără riscuri
2	15277	Suleam		26	18	10	Foarte buna	Permanent	Fără riscuri
3	15280	Tei		34	20	5	Foarte buna	Permanent	Fără riscuri
4	15281	Tei		4	4	1	Foarte buna	Permanent	Fără riscuri
5	15282	Tei		34	20	6	Foarte buna	Permanent	Fără riscuri
6	15279	Tei		28	20	4	Foarte buna	Permanent	Fără riscuri

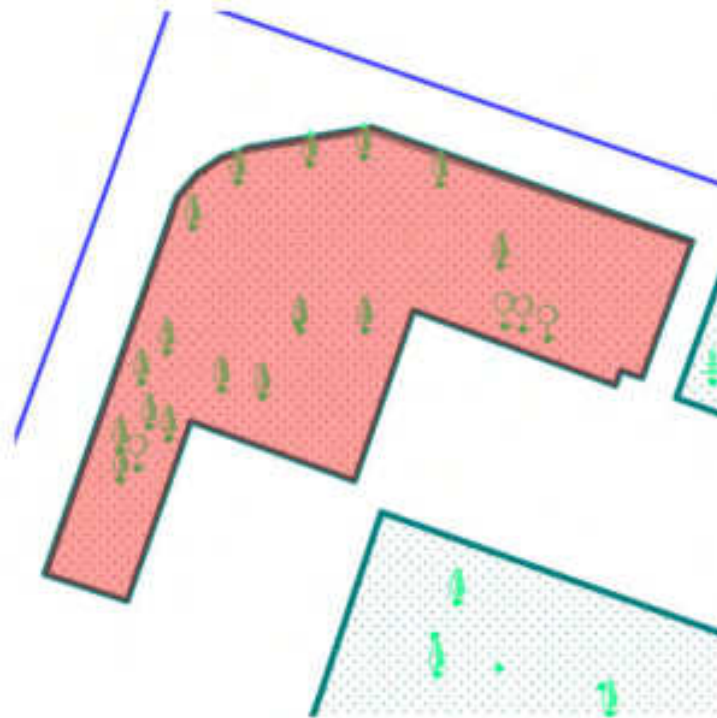
7. DOCUMENTE EMISE CU PRIVIRE LA TERENUL SPAȚIU VERDE ȘI CONSTRUCȚIILE EXISTENTE

Nr. Crt.	Titlu	Emitent	Verificator	Data emiterii	Data verificării	Observații
----------	-------	---------	-------------	---------------	------------------	------------

Județul: Craiova Municipiul: Craiova Localitatea: Craiova Cod SIRUTA: 69900	Secțiune plan: *Nr. Sector cadastral: *Nr. Cadastral imobil: *Nr. Carte funciară:	*Cod zona valorică: *Cod zona protejată: *Cod poștal:
--	--	---

**Fișa spațiului verde Nr. 568
Bloc 117B-Craiova Noua**

1. SCIȚĂA AMPLASAMENTULUI TERENULUI SPAȚIU VERDE
Scara: 1:358



2. ADRESA: Cartier Craiova Noua

3. DATE DESPRE TERENUL SPAȚIU VERDE

Proprietar / Deținător teren spațiu verde	Tip proprietate	Mod administrare	Categorie de folosință	Reglementare urbanistică	Suprafața măsurată(mp)		Total teren (mp)	Observații
					Teren exclusiv	Teren în indiviziune		
Municipiul Craiova /Municipiul Craiova	domeniul public al unităților administrativ- teritoriale	direct	Zona verde		424,8	0	424,8	
Total teren(mp)					424,8	0	424,8	

4. DATE PRIVIND CONSTRUCȚIILE EXISTENTE PE TERENUL SPAȚIU VERDE

Proprietar / Deținător construcții	Tip proprietate	Mod administrare	Nr. corp construcție	Cod grupă destinație	Suprafață construită la sol(mp)	Observații
Total suprafață ocupată din terenul spațiu verde (mp)					0	

5. ECHIPAREA EDILITARA A TERENULUI: A C t E G T

6. DATE PRIVIND VEGETAȚIA EXISTENTĂ PE TERENUL SPAȚIU VERDE

Arbori ocrotiți

Nr. Crt.	Nr. Unic	Specia	Localizare	Diametru(cm)	Înălțime(m)	Coronament(m)	Viabilitate	Grad întreținere	Riscuri
1	15293	Nuc		26	13	5	Buna: prezință zgărituri, găuire, ciorăritura, cicatrizări, incluziune de corp	Permanent	Fără riscuri

Arbori izolați

Nr. Crt.	Nr. Unic	Specia	Localizare	Diametru(cm)	Înălțime(m)	Coronament(m)	Viabilitate	Grad întreținere	Riscuri
----------	----------	--------	------------	--------------	-------------	---------------	-------------	------------------	---------

Alți arbori

Nr. Crt.	Nr. Unic	Specia	Localizare	Diametru(cm)	Înălțime(m)	Coronament(m)	Viabilitate	Grad întreținere	Riscuri
1	15296	Catalpa		6	3	0	Foarte buna	Permanent	Fără riscuri
2	15297	Catalpa		4	2	0	Foarte buna	Permanent	Fără riscuri
3	15295	Catalpa		4	2	0	Foarte buna	Permanent	Fără riscuri
4	15284	Catalpa		4	3	0	Foarte buna	Permanent	Fără riscuri
5	15299	Catalpa		4	2	0	Foarte buna	Permanent	Fără riscuri
6	15287	Catalpa		4	3	0	Foarte buna	Permanent	Fără riscuri
7	15288	Catalpa		4	3	0	Foarte buna	Permanent	Fără riscuri
8	15289	Catalpa		4	3	0	Foarte buna	Permanent	Fără riscuri
9	15298	Catalpa		4	3	0	Foarte buna	Permanent	Fără riscuri
10	15300	Corcodus		6	3	2	Foarte buna	Permanent	Fără riscuri
11	15286	Forsitia		4	2	2	Foarte buna	Permanent	Fără riscuri
12	15283	Gladita		8	7	1	Foarte buna	Permanent	Fără riscuri
13	15303	Liliac		6	3	2	Foarte buna	Permanent	Fără riscuri
14	15301	Liliac		6	3	1	Foarte buna	Permanent	Fără riscuri
15	15302	Liliac		4	2	1	Foarte buna	Permanent	Fără riscuri

16	15292	Mar		18	8	4	Foarte bunu	Permanent	Fără riscuri
17	15290	Mar		14	8	7	Buna: prezinta zgarieturi, gatuire, cioplitura, cicatrizari, includiune de corp	Permanent	Căderi crengi uscate
18	15294	Mar		16	9	3	Buna: prezinta zgarieturi, gatuire, cioplitura, cicatrizari, includiune de corp	Permanent	Fără riscuri
19	15291	Mar		6	2	1	Buna: prezinta zgarieturi, gatuire, cioplitura, cicatrizari, includiune de corp	Permanent	Fără riscuri
20	15285	Salcâm		12	4	0	Acceptabila: rupturi, scorburi mici, noduri infundate, cancer pe o parte, multe	Permanent	Căderi crengi uscate

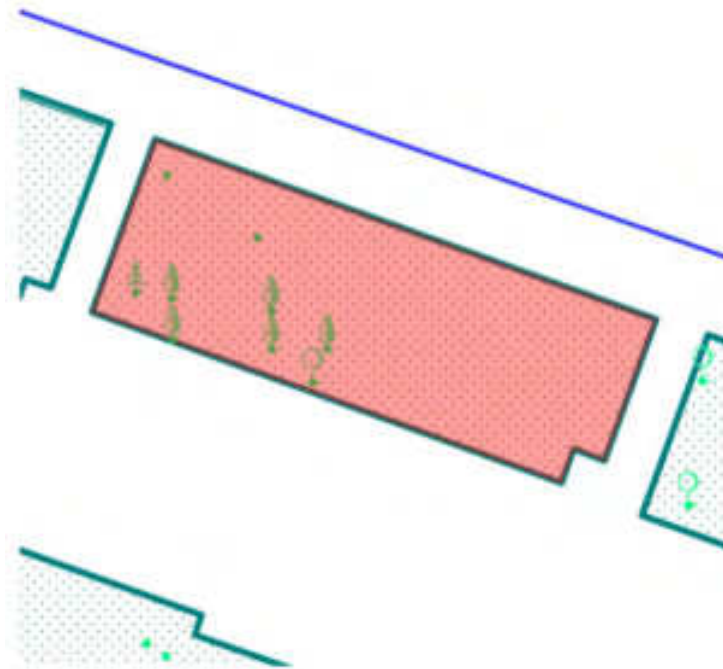
7. DOCUMENTE EMISE CU PRIVIRE LA TERENUL SPAȚIU VERDE ȘI CONSTRUCȚIILE EXISTENTE

Nr. Crt	Titlu	Emitent	Verificator	Data emiterii	Data verificării	Observații
---------	-------	---------	-------------	---------------	------------------	------------

Județul: Craiova Municipiul: Craiova Localitatea: Craiova Cod SIRUTA: 69900	Secțiune plan: *Nr. Sector cadastral: *Nr. Cadastral imobil: *Nr. Carte funciară:	*Cod zona valorică: *Cod zona protejată: *Cod poștal:
--	--	---

Fișa spațiului verde Nr. 569
Bloc 117B-Craiova Noua

1. SCHIȚA AMPLASAMENTULUI TERENULUI SPAȚIU VERDE
Scara: 1:300



2. ADRESĂ: Cartier Craiova Noua

3. DATE DESPRE TERENUL SPAȚIU VERDE

Proprietar / Deținător teren spațiu verde	Tip proprietate	Mod administrare	Categorie de folosință	Reglementare urbanistică	Suprafața măsurată(mp)		Total teren (mp)	Observații
					Teren exclusiv	Teren în indiviziune		
Municipiul Craiova /Municipiul Craiova	domeniul public al unităților administrativ- teritoriale	direct	Zona verde		212,4	0	212,4	
Total teren(mp)					212,4	0	212,4	

4. DATE PRIVIND CONSTRUCȚIILE EXISTENTE PE TERENUL SPAȚIU VERDE

Proprietar / Deținător construcții	Tip proprietate	Mod administrare	Nr. corp construcție	Cod grupă destinație	Suprafață construită la sol(mp)	Observații
Total suprafață ocupată din terenul spațiu verde (mp)					0	

5. ECHIPAREA EDILITARA A TERENULUI: A C t E G T

6. DATE PRIVIND VEGETAȚIA EXISTENTĂ PE TERENUL SPAȚIU VERDE

Arbori acroțiți

Nr. Crt.	Nr. Unic	Specia	Localizare	Diametru(cm)	Înălțime(m)	Coronament(m)	Viabilitate	Grad întreținere	Riscuri
----------	----------	--------	------------	--------------	-------------	---------------	-------------	------------------	---------

Arbori izolați

Nr. Crt.	Nr. Unic	Specia	Localizare	Diametru(cm)	Înălțime(m)	Coronament(m)	Viabilitate	Grad întreținere	Riscuri
----------	----------	--------	------------	--------------	-------------	---------------	-------------	------------------	---------

Alți arbori

Nr. Crt.	Nr. Unic	Specia	Localizare	Diametru(cm)	Înălțime(m)	Coronament(m)	Viabilitate	Grad întreținere	Riscuri
1	15306	Corcodus		4	2	1	Foarte buna	Permanent	Fără riscuri
2	15307	Corcodus		4	2	1	Foarte buna	Permanent	Fără riscuri
3	15305	Corcodus		28	13	5	Foarte buna	Permanent	Fără riscuri
4	15310	Corcodus		4	1	1	Foarte buna	Permanent	Fără riscuri
5	15311	Corcodus		4	1	1	Foarte buna	Permanent	Fără riscuri
6	15309	Hibiscus		6	2	2	Foarte buna	Permanent	Fără riscuri
7	15308	Lantana		8	3	3	Foarte buna	Permanent	Fără riscuri
8	15304	Liliac		4	2	2	Foarte buna	Permanent	Fără riscuri
9	15312	Tei		10	7	2	Foarte buna	Permanent	Fără riscuri

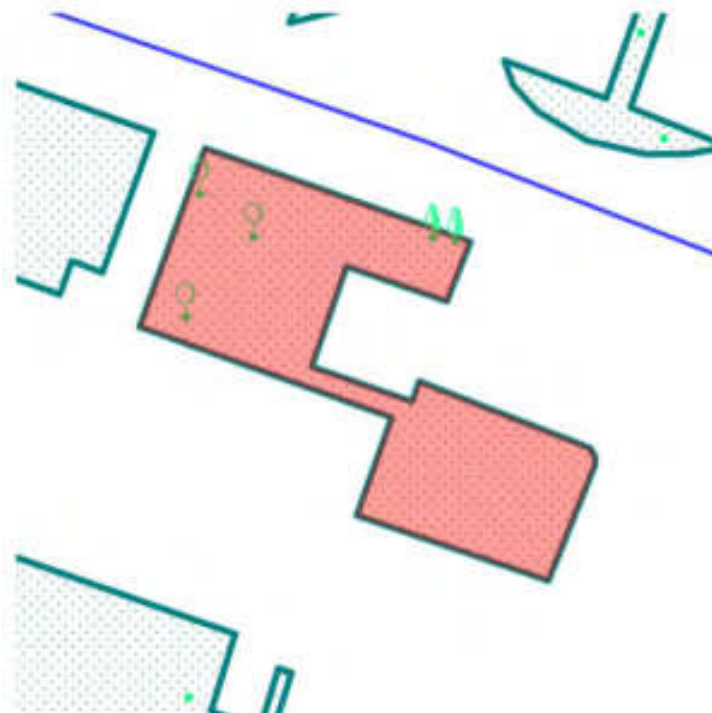
7. DOCUMENTE EMISE CU PRIVIRE LA TERENUL SPAȚIU VERDE ȘI CONSTRUCȚIILE EXISTENTE

Nr. Crt.	Titlu	Emitent	Verificator	Data emiterii	Data verificării	Observații
----------	-------	---------	-------------	---------------	------------------	------------

Județul: Craiova Municipiul: Craiova Localitatea: Craiova Cod SIRUTA: 69900	Secțiune plan: *Nr. Sector cadastral: *Nr. Cadastral imobil: *Nr. Carte funciară:	*Cod zona valorică: *Cod zona protejată: *Cod poștal:
--	--	---

**Fișa spațiului verde Nr. 570
Bloc 117B-Craiovită Nouă**

1. SCHIȚA AMPLASAMENTULUI TERENULUI SPAȚIU VERDE
Scara: 1:300



2. ADRESA: Cartier Craiovită Nouă

3. DATE DESPRE TERENUL SPAȚIU VERDE

Proprietar / Deținător teren spațiu verde	Tip proprietate	Mod administrare	Categorie de folosință	Reglementare urbanistică	Suprafața măsurată(mp)		Total teren (mp)	Observații
					Teren exclusiv	Teren în indiviziune		
Municipiul Craiova /Municipiul Craiova	domeniul public al unităților administrativ- teritoriale	direct	Zona verde		157,97	0	157,97	
Total teren(mp)					157,97	0	157,97	

4. DATE PRIVIND CONSTRUCȚIILE EXISTENTE PE TERENUL SPAȚIU VERDE

Proprietar / Deținător construcții	Tip proprietate	Mod administrare	Nr. corp construcție	Cod grupă destinație	Suprafață construită la sol(mp)	Observații
Total suprafață ocupată din terenul spațiu verde (mp)					0	

5. ECHIPAREA EDILITĂRĂ A TERENULUI: A C t E G T

6. DATE PRIVIND VEGETAȚIA EXISTENTĂ PE TERENUL SPAȚIU VERDE

Arbori ocrotiți

Nr. Crt.	Nr. Unic	Specia	Localizare	Diametru(cm)	Înălțime(m)	Coronament(m)	Viabilitate	Grad întreținere	Riscuri
----------	----------	--------	------------	--------------	-------------	---------------	-------------	------------------	---------

Arbori izolați


Nr. Crt.	Nr. Unic	Specia	Localizare	Diametru(cm)	Înălțime(m)	Coronament(m)	Viabilitate	Grad întreținere	Riscuri
----------	----------	--------	------------	--------------	-------------	---------------	-------------	------------------	---------

Alți arbori

Nr. Crt.	Nr. Unic	Specia	Localizare	Diametru(cm)	Înălțime(m)	Coronament(m)	Viabilitate	Grad întreținere	Riscuri
1	15313	Liliac		8	4	2	Foarte buna	Permanent	Fără riscuri
2	15314	Liliac		4	2	1	Foarte buna	Permanent	Fără riscuri
3	15315	Liliac		6	4	2	Foarte buna	Permanent	Fără riscuri
4	15316	Salcâm		36	13	3	Acceptabila: rupturi, scorburi mici, noduri infundate, cancer pe o parte, multe	Permanent	Căderi crenghi uscate
5	15317	Salcâm		20	11	2	Acceptabila: rupturi, scorburi mici, noduri infundate, cancer pe o parte, multe	Permanent	Căderi crenghi uscate

7. DOCUMENTE EMISE CU PRIVIRE LA TERENUL, SPAȚIU VERDE ȘI CONSTRUCȚIILE EXISTENTE

Nr. Crt.	Titlu	Emitent	Verificator	Data emiterii	Data verificării	Observații
----------	-------	---------	-------------	---------------	------------------	------------

Județul: Craiova Municipiul: Craiova Localitatea: Craiova Cod STRUTA: 69900	Secțiune plan: *Nr. Sector cadastral: *Nr. Cadastral imobil: *Nr. Carte funciarii:	*Cod zona valorică: *Cod zona protejată: *Cod poștal:							
Fișa spațiului verde Nr. 571 Bloc B05, B06, 406A, 406B, 404A, 404B, 402A, 402B-Craiova Noua									
I. SCHIȚA AMPLASAMENTULUI TERENULUI SPAȚIU VERDE Scara: 1:2809									
									
2. ADRESA: Cartier Craiova Noua									
3. DATE DESPRE TERENUL SPAȚIU VERDE									
Proprietar / Deținător teren spațiu verde	Tip proprietate	Mod administrare	Categorie de folosință	Reglementare urbanistică	Suprafața măsurată(mp)		Total teren (mp)	Observații	
					Teren exclusiv	Teren în indiviziune			
Municipiul Craiova /Municipiul Craiova	domeniul public al unităților administrativ- teritoriale	direct	Zona verde		10010,23	0	10010,23		
Total teren(mp)					10010,23	0	10010,23		
4. DATE PRIVIND CONSTRUCȚIILE EXISTENTE PE TERENUL SPAȚIU VERDE									
Proprietar / Deținător construcții	Tip proprietate	Mod administrare	Nr. corp construcție	Cod grupă destinație	Suprafață construită la sol(mp)		Observații		
Total suprafață ocupată din terenul spațiu verde (mp)							0		
5. ECHIPAREA EDILITARA A TERENULUI: A <input checked="" type="checkbox"/> C <input checked="" type="checkbox"/> t <input checked="" type="checkbox"/> B <input checked="" type="checkbox"/> G <input checked="" type="checkbox"/> T <input checked="" type="checkbox"/>									
6. DATE PRIVIND VEGETAȚIA EXISTENTĂ PE TERENUL SPAȚIU VERDE									
Arbori acroțiți									
Nr. Crt.	Nr. Unic	Specia	Localizare	Diametru(cm)	Înălțime(m)	Coronament(m)	Viabilitate	Grad întreținere	Riscuri

1	15500	Nuc		10	6	2	Buna: prezinta zgarieturi, gatuire, cioplitura, cicatrizari, incluziune de corp	Permanent	Fără riscuri
2	15338	Nuc		6	3	2	Foarte buna	Permanent	Fără riscuri
3	15318	Nuc		14	8	3	Foarte buna	Permanent	Fără riscuri

Arbori izolati

Nr. Crl.	Nr. Unic	Specia	Localizare	Diametru(cm)	Înălțime(m)	Coronament(m)	Viabilitate	Grad întreținere	Riscuri
1	15429	Dud		32	13	9	Buna: prezinta zgarieturi, gatuire, cioplitura, cicatrizari, incluziune de corp	Permanent	Căderi crengi uscate
2	15360	Frasin		12	8	3	Foarte buna	Permanent	Fără riscuri
3	15476	Frasin		14	15	3	Foarte buna	Permanent	Fără riscuri
4	15359	Frasin		10	9	2	Foarte buna	Permanent	Fără riscuri
5	15462	Frasin		8	4	2	Foarte buna	Permanent	Fără riscuri
6	15361	Frasin		8	5	2	Foarte buna	Permanent	Fără riscuri
7	15463	Frasin		22	8	4	Buna: prezinta zgarieturi, gatuire, cioplitura, cicatrizari, incluziune de corp	Permanent	Fără riscuri
8	15458	Frasin		34	12	11	Buna: prezinta zgarieturi, gatuire, cioplitura, cicatrizari, incluziune de corp	Permanent	Fără riscuri
9	15362	Frasin		8	4	2	Foarte buna	Permanent	Fără riscuri
10	15450	Gludita		22	8	5	Foarte buna	Permanent	Fără riscuri
11	15377	Lamaia		6	2	2	Foarte buna	Permanent	Fără riscuri
12	15383	Tiliae		2	1	0	Foarte buna	Permanent	Fără riscuri
13	15403	Mojdrean		2	1	0	Foarte buna	Permanent	Fără riscuri
14	15483	Mojdrean		20	14	8	Acceptabila: rupturi, scorburi mici, noduri	Permanent	Căderi crengi uscate

							infundate, cancer pe o parte. multe		
15	15470	Mojdrean		28	11	5	Buna: prezinta zgarieturi, gatuire, cioplitura, cicatrizari, incluziune de corp	Permanent	Căderi crengi uscate
16	15389	Mojdrean		2	1	0	Buna: prezinta zgarieturi, gatuire, cioplitura, cicatrizari, incluziune de corp	Permanent	Fără riscuri
17	15394	Mojdrean		4	2	1	Foarte buna	Permanent	Fără riscuri
18	15492	Mojdrean		4	1	0	Foarte buna	Permanent	Fără riscuri
19	15384	Mojdrean		2	1	0	Buna: prezinta zgarieturi, gatuire, cioplitura, cicatrizari, incluziune de corp	Permanent	Fără riscuri
20	15363	Mojdrean		16	5	4	Buna: prezinta zgarieturi, gatuire, cioplitura, cicatrizari, incluziune de corp	Permanent	Fără riscuri
21	15382	Mojdrean		2	1	0	Buna: prezinta zgarieturi, gatuire, cioplitura, cicatrizari, incluziune de corp	Permanent	Fără riscuri
22	15491	Mojdrean		4	2	0	Buna: prezinta zgarieturi, gatuire, cioplitura, cicatrizari, incluziune de corp	Permanent	Fără riscuri
23	15501	Mojdrean		14	7	2	Buna: prezinta zgarieturi, gatuire, cioplitura, cicatrizari, incluziune de corp	Permanent	Fără riscuri
24	15468	Mojdrean		22	13	4	Buna: prezinta zgarieturi, gatuire, cioplitura, cicatrizari, incluziune de corp	Permanent	Fără riscuri
25	15500	Nuc		10	6	2	Buna: prezinta zgarieturi, gatuire, cioplitura, cicatrizari, incluziune de corp	Permanent	Fără riscuri
26	15424	Orețar		4	1	0	Foarte buna	Permanent	Fără riscuri
27	15373	Pin Negru		18	5	2	Acceptabila: rupturi, scorburi mici, noduri infundate, cancer pe o parte. multe	Permanent	Căderi crengi uscate
28	15375	Pin Negru		26	4	4	Acceptabila: rupturi, scorburi	Permanent	Căderi crengi

							mici, noduri infundate, cancer pe o parte, multe		uscate
29	15364	Pin Negru		32	8	8	Buna: prezinta zgarieturi, gatuire, cioplitura, cicatrizari, includiune de corp	Permanent	Fără riscuri
30	15365	Pin Negru		30	6	4	Foarte buna	Permanent	Fără riscuri
31	15374	Pin Negru		16	5	2	Acceptabila: rupturi, scorburi mici, noduri infundate, cancer pe o parte, multe	Permanent	Căderi crengi uscate
32	15372	Pin Negru		24	6	3	Acceptabila: rupturi, scorburi mici, noduri infundate, cancer pe o parte, multe	Permanent	Căderi crengi uscate
33	15368	Plop		86	24	5	Buna: prezinta zgarieturi, gatuire, cioplitura, cicatrizari, includiune de corp	Permanent	Căderi crengi uscate
34	15366	Plop		86	23	7	Buna: prezinta zgarieturi, gatuire, cioplitura, cicatrizari, includiune de corp	Permanent	Căderi crengi uscate
35	15370	Plop		38	23	4	Buna: prezinta zgarieturi, gatuire, cioplitura, cicatrizari, includiune de corp	Permanent	Căderi crengi uscate
36	15437	Salcâm		2	1	0	Foarte buna	Permanent	Fără riscuri
37	15452	Salcâm		14	5	0	Total necorespunzatoare: uscata sau scorbura > 40 cm.	Permanent	Cădere în caz de furtună
38	15457	Salcâm		26	11	3	Total necorespunzatoare: uscata sau scorbura > 40 cm.	Permanent	Cădere în caz de furtună
39	15449	Salcâm		12	6	1	Total necorespunzatoare: uscata sau scorbura > 40 cm.	Permanent	Cădere în caz de furtună
40	15455	Salcâm		18	10	2	Total necorespunzatoare: uscata sau scorbura > 40 cm.	Permanent	Cădere în caz de furtună
41	15456	Salcâm		12	9	0	Total necorespunzatoare: uscata sau scorbura > 40 cm.	Permanent	Cădere în caz de furtună
42	15451	Salcâm		18	8	2	Total necorespunzatoare:	Permanent	Cădere în caz

							uscă sau scorbura > 40 cm.		de furtună
43	15454	Salcâm		10	5	1	Total necorespunzătoare: uscă sau scorbura > 40 cm.	Permanent	Cădere în caz de furtună
44	15478	Salcâm		20	7	1	Total necorespunzătoare: uscă sau scorbura > 40 cm.	Permanent	Cădere în caz de furtună
45	15431	Salcâm		20	7	3	Acceptabila: rupțuri, scorburi mici, noduri infundate, cancer pe o parte, multe	Permanent	Căderi crengi uscate
46	15461	Salcâm		16	16	2	Acceptabila: rupțuri, scorburi mici, noduri infundate, cancer pe o parte, multe	Permanent	Căderi crengi uscate
47	15380	Salcâm		18	4	2	Acceptabila: rupțuri, scorburi mici, noduri infundate, cancer pe o parte, multe	Permanent	Căderi crengi uscate
48	15435	Salcâm		18	7	2	Acceptabila: rupțuri, scorburi mici, noduri infundate, cancer pe o parte, multe	Permanent	Căderi crengi uscate
49	15430	Salcâm		16	7	2	Acceptabila: rupțuri, scorburi mici, noduri infundate, cancer pe o parte, multe	Permanent	Căderi crengi uscate
50	15480	Salcâm		22	11	5	Acceptabila: rupțuri, scorburi mici, noduri infundate, cancer pe o parte, multe	Permanent	Căderi crengi uscate
51	15460	Salcâm		20	17	2	Acceptabila: rupțuri, scorburi mici, noduri infundate, cancer pe o parte, multe	Permanent	Căderi crengi uscate
52	15484	Salcâm		28	11	5	Acceptabila: rupțuri, scorburi mici, noduri infundate, cancer pe o parte, multe	Permanent	Căderi crengi uscate
53	15432	Salcâm		26	8	3	Acceptabila: rupțuri, scorburi mici, noduri infundate, cancer pe o parte, multe	Permanent	Căderi crengi uscate
54	15464	Salcâm		14	6	2	Acceptabila: rupțuri, scorburi mici, noduri infundate, cancer pe o parte, multe	Permanent	Căderi crengi uscate

55	15474	Salcam		8	4	2	Acceptabila: rupturi, scorburi mici, noduri infundate, cancer pe o parte, multe	Permanent	Căderi crengi uscate
56	15471	Salcam		12	4	1	Acceptabila: rupturi, scorburi mici, noduri infundate, cancer pe o parte, multe	Permanent	Căderi crengi uscate
57	15469	Salcam		8	4	1	Acceptabila: rupturi, scorburi mici, noduri infundate, cancer pe o parte, multe	Permanent	Căderi crengi uscate
58	15479	Salcam		18	6	4	Acceptabila: rupturi, scorburi mici, noduri infundate, cancer pe o parte, multe	Permanent	Căderi crengi uscate
59	15467	Salcam		20	13	3	Buna: prezinta zgarieturi, gatuire, cioplitura, cicatrizari, incluziune de corp	Permanent	Căderi crengi uscate
60	15367	Salcam		22	15	8	Buna: prezinta zgarieturi, gatuire, cioplitura, cicatrizari, incluziune de corp	Permanent	Căderi crengi uscate
61	15453	Salcam		16	5	2	Buna: prezinta zgarieturi, gatuire, cioplitura, cicatrizari, incluziune de corp	Permanent	Căderi crengi uscate
62	15473	Salcam		22	13	5	Buna: prezinta zgarieturi, gatuire, cioplitura, cicatrizari, incluziune de corp	Permanent	Căderi crengi uscate
63	15472	Salcam		24	13	4	Buna: prezinta zgarieturi, gatuire, cioplitura, cicatrizari, incluziune de corp	Permanent	Căderi crengi uscate
64	15498	Salcam		8	5	4	Buna: prezinta zgarieturi, gatuire, cioplitura, cicatrizari, incluziune de corp	Permanent	Căderi crengi uscate
65	15436	Salcam		2	1	0	Foarte buna	Permanent	Fără riscuri
66	15485	Salcam		4	3	1	Foarte buna	Permanent	Fără riscuri
67	15502	Salcam		2	1	0	Foarte buna	Permanent	Fără riscuri
68	15496	Salcam		2	1	0	Foarte buna	Permanent	Fără riscuri
69	15497	Salcam		12	3	4	Foarte buna	Permanent	Fără

									riscuri
70	15494	Salcam		2	1	0	Foarte buna	Permanent	Fără riscuri
71	15503	Salcam		2	2	1	Foarte buna	Permanent	Fără riscuri
72	15397	Salcam		2	1	0	Foarte buna	Permanent	Fără riscuri
73	15378	Salcam		2	1	0	Buna: prezinta zgarieturi, gatuire, cioplitura, cicatrizari, incluziune de corp	Permanent	Fără riscuri
74	15385	Salcam		2	1	0	Buna: prezinta zgarieturi, gatuire, cioplitura, cicatrizari, incluziune de corp	Permanent	Fără riscuri
75	15387	Salcam		2	1	0	Buna: prezinta zgarieturi, gatuire, cioplitura, cicatrizari, incluziune de corp	Permanent	Fără riscuri
76	15388	Salcam		2	1	0	Buna: prezinta zgarieturi, gatuire, cioplitura, cicatrizari, incluziune de corp	Permanent	Fără riscuri
77	15392	Salcam		4	1	0	Buna: prezinta zgarieturi, gatuire, cioplitura, cicatrizari, incluziune de corp	Permanent	Fără riscuri
78	15428	Salcam		2	1	0	Buna: prezinta zgarieturi, gatuire, cioplitura, cicatrizari, incluziune de corp	Permanent	Fără riscuri
79	15412	Salcam		2	1	0	Buna: prezinta zgarieturi, gatuire, cioplitura, cicatrizari, incluziune de corp	Permanent	Fără riscuri
80	15416	Salcam		2	1	0	Buna: prezinta zgarieturi, gatuire, cioplitura, cicatrizari, incluziune de corp	Permanent	Fără riscuri
81	15420	Salcam		2	1	0	Buna: prezinta zgarieturi, gatuire, cioplitura, cicatrizari, incluziune de corp	Permanent	Fără riscuri
82	15466	Salcam		20	13	2	Buna: prezinta zgarieturi, gatuire, cioplitura, cicatrizari, incluziune de corp	Permanent	Fără riscuri
83	15447	Salcam		4	3	1	Buna: prezinta zgarieturi, gatuire, cioplitura,	Permanent	Fără riscuri

							cicatrizari, incluziune de corp		
84	15423	Salcam		2	1	0	Buna; prezinta zgaricuri, gatuire, cioplitura, cicatrizari, incluziune de corp	Permanent	Fără riscuri
85	15411	Salcam		2	1	0	Buna; prezinta zgaricuri, gatuire, cioplitura, cicatrizari, incluziune de corp	Permanent	Fără riscuri
86	15413	Salcam		2	1	0	Buna; prezinta zgaricuri, gatuire, cioplitura, cicatrizari, incluziune de corp	Permanent	Fără riscuri
87	15417	Salcam		2	1	0	Buna; prezinta zgaricuri, gatuire, cioplitura, cicatrizari, incluziune de corp	Permanent	Fără riscuri
88	15410	Salcam		2	1	0	Buna; prezinta zgaricuri, gatuire, cioplitura, cicatrizari, incluziune de corp	Permanent	Fără riscuri
89	15415	Salcam		6	2	1	Buna; prezinta zgaricuri, gatuire, cioplitura, cicatrizari, incluziune de corp	Permanent	Fără riscuri
90	15421	Salcam		2	1	0	Buna; prezinta zgaricuri, gatuire, cioplitura, cicatrizari, incluziune de corp	Permanent	Fără riscuri
91	15414	Salcam		2	1	0	Buna; prezinta zgaricuri, gatuire, cioplitura, cicatrizari, incluziune de corp	Permanent	Fără riscuri
92	15418	Salcam		2	1	0	Buna; prezinta zgaricuri, gatuire, cioplitura, cicatrizari, incluziune de corp	Permanent	Fără riscuri
93	15419	Salcam		2	1	0	Buna; prezinta zgaricuri, gatuire, cioplitura, cicatrizari, incluziune de corp	Permanent	Fără riscuri
94	15448	Salcam		14	8	2	Buna; prezinta zgaricuri, gatuire, cioplitura, cicatrizari, incluziune de corp	Permanent	Fără riscuri
95	15442	Salcam		16	8	4	Buna; prezinta zgaricuri, gatuire, cioplitura,	Permanent	Fără riscuri

							cicatrizari, incluziune de corp		
96	15422	Salcam		2	1	0	Buna: prezinta zgaricuri, gatuire, cioplitura, cicatrizari, incluziune de corp	Permanent	Fără riscuri
97	15441	Salcam		16	8	3	Buna: prezinta zgaricuri, gatuire, cioplitura, cicatrizari, incluziune de corp	Permanent	Fără riscuri
98	15446	Salcam		16	6	3	Buna: prezinta zgaricuri, gatuire, cioplitura, cicatrizari, incluziune de corp	Permanent	Fără riscuri
99	15438	Salcam		18	8	4	Buna: prezinta zgaricuri, gatuire, cioplitura, cicatrizari, incluziune de corp	Permanent	Fără riscuri
100	15443	Salcam		18	8	3	Buna: prezinta zgaricuri, gatuire, cioplitura, cicatrizari, incluziune de corp	Permanent	Fără riscuri
101	15493	Salcam		2	1	0	Buna: prezinta zgaricuri, gatuire, cioplitura, cicatrizari, incluziune de corp	Permanent	Fără riscuri
102	15445	Salcam		20	9	4	Buna: prezinta zgaricuri, gatuire, cioplitura, cicatrizari, incluziune de corp	Permanent	Fără riscuri
103	15475	Salcam		24	11	5	Buna: prezinta zgaricuri, gatuire, cioplitura, cicatrizari, incluziune de corp	Permanent	Fără riscuri
104	15487	Salcam		4	2	1	Buna: prezinta zgaricuri, gatuire, cioplitura, cicatrizari, incluziune de corp	Permanent	Fără riscuri
105	15486	Salcam		18	8	4	Buna: prezinta zgaricuri, gatuire, cioplitura, cicatrizari, incluziune de corp	Permanent	Fără riscuri
106	15393	Salcam		2	1	0	Foarte buna	Permanent	Fără riscuri
107	15482	Salcam		10	2	2	Foarte buna	Permanent	Fără riscuri
108	15444	Salcam		24	6	2	Total necorespunzatoare: uscăt sau scorbura > 40 cm.	Permanent	Cădere în caz de furtună

109	15396	Salcâm		2	1	0	Foarte bună	Permanent	Fără riscuri
110	15379	Salcâm		4	2	0	Foarte bună	Permanent	Fără riscuri
111	15369	Salcâm		6	3	1	Foarte bună	Permanent	Fără riscuri
112	15381	Salcâm		8	4	1	Foarte bună	Permanent	Fără riscuri
113	15371	Salcâm		2	1	0	Foarte bună	Permanent	Fără riscuri
114	15386	Salcâm		2	1	0	Foarte bună	Permanent	Fără riscuri
115	15390	Salcâm		4	3	1	Foarte bună	Permanent	Fără riscuri
116	15391	Salcâm		2	1	0	Foarte bună	Permanent	Fără riscuri
117	15408	Salcâm		2	1	0	Foarte bună	Permanent	Fără riscuri
118	15407	Salcâm		2	1	0	Foarte bună	Permanent	Fără riscuri
119	15409	Salcâm		6	3	1	Foarte bună	Permanent	Fără riscuri
120	15434	Salcâm		2	1	0	Foarte bună	Permanent	Fără riscuri
121	15401	Salcâm		2	2	0	Foarte bună	Permanent	Fără riscuri
122	15425	Salcâm		20	11	3	Foarte bună	Permanent	Fără riscuri
123	15405	Salcâm		2	2	0	Foarte bună	Permanent	Fără riscuri
124	15427	Salcâm		14	11	2	Foarte bună	Permanent	Fără riscuri
125	15426	Salcâm		14	11	2	Foarte bună	Permanent	Fără riscuri
126	15481	Salcâm		4	3	1	Foarte bună	Permanent	Fără riscuri
127	15440	Salcâm		2	1	0	Foarte bună	Permanent	Fără riscuri
128	15439	Salcâm		2	1	0	Foarte bună	Permanent	Fără riscuri
129	15433	Salcâm		2	1	0	Foarte bună	Permanent	Fără riscuri
130	15376	Salcâm roșu		12	6	2	Foarte bună	Permanent	Fără riscuri
131	15488	Salcioara		26	8	7	Bună: prezintă zgăricuri, gătuire, cioplitura, cicatrizări, incluziune de corp	Permanent	Fără riscuri
132	15489	Salcioara		20	5	4	Bună: prezintă zgăricuri, gătuire, cioplitura,	Permanent	Fără riscuri

							ciatrizari, incluziune de corp		
133	15477	Salcioara		28	19	7	Buna; prezinta zgaricuri, gatuire, cioplitura, ciatrizari, incluziune de corp	Permanent	Căderi crengi uscule
134	15495	Tei		2	1	0	Foarte buna	Permanent	Fără riscuri
135	15395	Tei		4	2	1	Foarte buna	Permanent	Fără riscuri
136	15490	Tei		4	1	1	Foarte buna	Permanent	Fără riscuri

Alți arbori

Nr. Crt.	Nr. Linie	Specie	Localizare	Diametru(cm)	Înălțime(m)	Coronament(m)	Viabilitate	Grad întreținere	Riscuri
1	15499	Artur american		20	16	8	Foarte buna	Permanent	Fără riscuri
2	15326	Brad		4	5	2	Buna: prezinta zgaricuri, gatuire, cioplitura, ciatrizari, incluziune de corp	Permanent	Fără riscuri
3	15345	Caisul		20	9	3	Foarte buna	Permanent	Fără riscuri
4	15344	Caisul		14	8	4	Foarte buna	Permanent	Fără riscuri
5	15341	Caisul		34	13	5	Buna: prezinta zgaricuri, gatuire, cioplitura, ciatrizari, incluziune de corp	Permanent	Fără riscuri
6	15330	Caisul		6	4	1	Acceptabila; rupturi, scorburi mici, noduri infundate, cancer pe o parte, multe	Permanent	Fără riscuri
7	15340	Caisul		12	4	2	Foarte buna	Permanent	Fără riscuri
8	15322	Corcodus		24	8	7	Buna: prezinta zgaricuri, gatuire, cioplitura, ciatrizari, incluziune de corp	Permanent	Fără riscuri
9	15354	Corcodus		16	8	4	Foarte buna	Permanent	Fără riscuri

10	15346	Corcodus		4	2	2	Buna: prezinta zgarieturi, gatuire, cioplitura, cicatrizari, includiune de corp	Permanent	Fără riscuri
11	15323	Corcodus		12	15	5	Buna: prezinta zgarieturi, gatuire, cioplitura, cicatrizari, includiune de corp	Permanent	Fără riscuri
12	15334	Frasin		12	11	4	Foarte buna	Permanent	Fără riscuri
13	15336	Frasin		28	17	8	Foarte buna	Permanent	Fără riscuri
14	15331	Frasin		14	16	4	Foarte buna	Permanent	Fără riscuri
15	15320	Mar		14	6	5	Buna: prezinta zgarieturi, gatuire, cioplitura, cicatrizari, includiune de corp	Permanent	Fără riscuri
16	15355	Mar		10	4	2	Foarte buna	Permanent	Fără riscuri
17	15332	Mar		10	2	2	Acceptabilu: rupuri, scorburi mici, noduri infundute, cancer pe o parte, multe	Permanent	Căderi crengi uscate
18	15356	Mojdrean		26	14	8	Foarte buna	Permanent	Fără riscuri
19	15357	Mojdrean		30	14	8	Buna: prezinta zgarieturi, gatuire, cioplitura, cicatrizari, includiune de corp	Permanent	Fără riscuri
20	15333	Mojdrean		24	16	6	Buna: prezinta zgarieturi, gatuire, cioplitura, cicatrizari, includiune de corp	Permanent	Fără riscuri
21	15349	Mojdrean		8	6	2	Foarte buna	Permanent	Fără riscuri
22	15358	Mojdrean		14	12	3	Foarte buna	Permanent	Fără riscuri

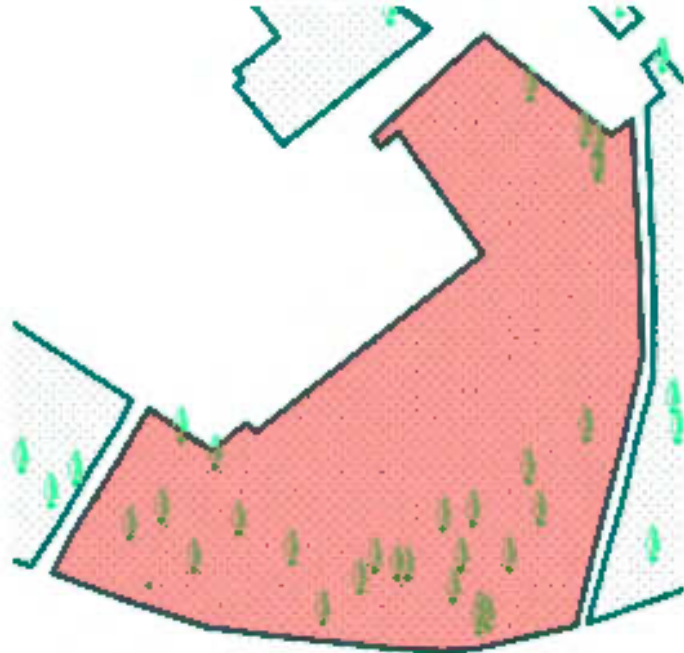
23	15350	Mojdrocan		26	13	8	Foarte buna	Permanent	Fără riscuri
24	15351	Mojdrocan		26	13	7	Foarte buna	Permanent	Fără riscuri
25	15353	Mojdrocan		6	5	2	Foarte buna	Permanent	Fără riscuri
26	15327	Paltin		12	9	4	Foarte buna	Permanent	Fără riscuri
27	15329	Paltin		12	8	2	Foarte buna	Permanent	Fără riscuri
28	15328	Paltin		18	16	6	Foarte buna	Permanent	Fără riscuri
29	15337	Paltin de munte		24	15	6	Foarte buna	Permanent	Fără riscuri
30	15342	Piersic		6	3	1	Foarte buna	Permanent	Fără riscuri
31	15319	Prun		8	4	2	Foarte buna	Permanent	Fără riscuri
32	15325	Prun		8	4	2	Buna: prezinta zgarieturi, gatuire, cioplitura, cicatrizari, incluziune de corp	Permanent	Fără riscuri
33	15459	Salcam		24	15	3	Foarte buna	Permanent	Fără riscuri
34	15402	Salcam		2	2	0	Buna: prezinta zgarieturi, gatuire, cioplitura, cicatrizari, incluziune de corp	Permanent	Fără riscuri
35	15400	Salcam		2	1	0	Buna: prezinta zgarieturi, gatuire, cioplitura, cicatrizari, incluziune de corp	Permanent	Fără riscuri
36	15406	Salcam		2	2	0	Buna: prezinta zgarieturi, gatuire, cioplitura, cicatrizari, incluziune de corp	Permanent	Fără riscuri
37	15465	Salcam		10	7	1	Buna: prezinta zgarieturi, gatuire, cioplitura, cicatrizari,	Permanent	Fără riscuri

							incluziune de corp		
38	15399	Salceni		2	1	0	Buna: prezinta zgarieturi, gatuire, cioplitura, cicatrizari, incluziune de corp	Permanent	Fără riscuri
39	15398	Salcum		2	2	0	Buna: prezinta zgarieturi, gatuire, cioplitura, cicatrizari, incluziune de corp	Permanent	Fără riscuri
40	15404	Salcum		2	2	0	Buna: prezinta zgarieturi, gatuire, cioplitura, cicatrizari, incluziune de corp	Permanent	Fără riscuri
41	15347	Salcie		36	4	0	Acceptabila: rupturi, scorburi mici, noduri infundate, cancer pe o parte, multe	Permanent	Căderi crengi uscate
42	15348	Salcie		12	6	3	Buna: prezinta zgarieturi, gatuire, cioplitura, cicatrizari, incluziune de corp	Permanent	Fără riscuri
43	15352	Salcie japoneza, croata		20	14	6	Foarte buna	Permanent	Fără riscuri
44	15343	Tei		4	3	1	Foarte buna	Permanent	Fără riscuri
45	15335	Tei		12	16	4	Foarte buna	Permanent	Fără riscuri
46	15339	Tei		8	4	1	Foarte buna	Permanent	Fără riscuri
47	15321	Visin		16	7	6	Buna: prezinta zgarieturi, gatuire, cioplitura, cicatrizari, incluziune de corp	Permanent	Fără riscuri
48	15324	Visin		8	3	3	Buna: prezinta zgarieturi, gatuire,	Permanent	Fără riscuri

								cioplitura, cicatrizari, incluziune de corp		
--	--	--	--	--	--	--	--	--	--	--

7. DOCUMENTE EMISE CU PRIVIRE LA TERENUL SPAȚIU VERDE ȘI CONSTRUCȚIILE EXISTENTE

Nr. Crt	Titlu	Emitent	Verificator	Data emiterii	Data verificării	Observații
------------	-------	---------	-------------	------------------	---------------------	------------

Județul: Craiova Municipiul: Craiova Localitatea: Craiova Cod SIRUTA: 69900	Secțiune plan: *Nr. Sector cadastral: *Nr. Cadastral imobil: *Nr. Carte funciară:	*Cod zona valorică: *Cod zona protejată: *Cod poștal:							
Fișa spațiului verde Nr. 572 Bloc 402B-Craiova Noua									
1. SCHIȚA AMPLASAMENTULUI TERENULUI SPAȚIU VERDE Scara: 1:443									
									
2. ADRESA: Cartier Craiova Noua									
3. DATE DESPRE TERENUL SPAȚIU VERDE									
Proprietar / Deținător teren spațiu verde	Tip proprietate	Mod administrare	Categorie de folosință	Reglementare urbanistică	Suprafața măsurată(mp)		Total teren (mp)	Observații	
					Teren exclusiv	Teren în indiviziune			
Municipiul Craiova /Municipiul Craiova	domeniul public al unităților administrativ-teritoriale	direct	Zona verde		984,95	0	984,95		
Total teren(mp)					984,95	0	984,95		
4. DATE PRIVIND CONSTRUCȚIILE EXISTENTE PE TERENUL SPAȚIU VERDE									
Proprietar / Deținător construcții	Tip proprietate	Mod administrare	Nr. corp construcție	Cod grupă destinație	Suprafață construită la sol(mp)		Observații		
Total suprafață ocupată din terenul spațiu verde (mp)						0			
5. ECHIPAREA EDILITARA A TERENULUI: A <input checked="" type="checkbox"/> C <input checked="" type="checkbox"/> t <input checked="" type="checkbox"/> B <input checked="" type="checkbox"/> G <input checked="" type="checkbox"/> T <input checked="" type="checkbox"/>									
6. DATE PRIVIND VEGETAȚIA EXISTENTĂ PE TERENUL SPAȚIU VERDE									
Arbori necotiți									
Nr. Crt.	Nr. Unic	Specie	Localizare	Diametru(cm)	Înălțime(m)	Coronament(m)	Visibilitate	Grad întreținere	Riscuri

Arbori izolați

Nr. Crt.	Nr. Unic	Specia	Localizare	Diametru(cm)	Înălțime(m)	Coronament(m)	Viabilitate	Grad întreținere	Riscuri
1	15506	Dud		20	11	8	Acceptabilu: rupturi, scorburi mici, noduri infundate, cancer pe o parte, multe	Permanent	Căderi crengi uscate
2	15508	Gladita		40	19	10	Buna: prezinta zgarieturi, gataire, cioplitura, cicatrizari, incluziune de corp	Permanent	Fără riscuri
3	15524	Mojdrean		6	2	1	Foarte buna	Permanent	Fără riscuri
4	15512	Salcam		6	3	1	Acceptabilu: rupturi, scorburi mici, noduri infundate, cancer pe o parte, multe	Permanent	Căderi crengi uscate
5	15509	Salcam		6	2	0	Acceptabila: rupturi, scorburi mici, noduri infundate, cancer pe o parte, multe	Permanent	Căderi crengi uscate
6	15504	Salcam		18	10	0	Acceptabila: rupturi, scorburi mici, noduri infundate, cancer pe o parte, multe	Permanent	Căderi crengi uscate
7	15511	Salcam		6	3	1	Acceptabila: rupturi, scorburi mici, noduri infundate, cancer pe o parte, multe	Permanent	Căderi crengi uscate
8	15515	Salcam		12	7	1	Acceptabila: rupturi, scorburi mici, noduri infundate, cancer pe o parte, multe	Permanent	Căderi crengi uscate
9	15507	Salcam		34	12	5	Acceptabilu: rupturi, scorburi mici, noduri infundate, cancer pe o parte, multe	Permanent	Căderi crengi uscate
10	15513	Salcam		6	3	1	Acceptabila: rupturi, scorburi mici, noduri infundate, cancer pe o parte, multe	Permanent	Căderi crengi uscate
11	15527	Salcam		20	9	4	Acceptabila: rupturi, scorburi mici, noduri infundate, cancer pe o parte, multe	Permanent	Căderi crengi uscate
12	15521	Salcam		22	10	2	Buna: prezinta zgarieturi, gataire, cioplitura,	Permanent	Căderi crengi uscate

							cicatrizari, incluziune de corp		
13	15520	Salcâm		12	10	2	Buna: prezinta zgarieturi, gatuire, cioplitura, cicatrizari, incluziune de corp	Permanent	Căderi crengi uscate
14	15510	Salcâm		10	5	1	Buna: prezinta zgarieturi, gatuire, cioplitura, cicatrizari, incluziune de corp	Permanent	Fără riscuri
15	15519	Salcâm		18	10	1	Buna: prezinta zgarieturi, gatuire, cioplitura, cicatrizari, incluziune de corp	Permanent	Fără riscuri
16	15516	Salcâm		10	5	1	Buna: prezinta zgarieturi, gatuire, cioplitura, cicatrizari, incluziune de corp	Permanent	Fără riscuri
17	15523	Salcâm		2	1	0	Foarte buna	Permanent	Fără riscuri
18	15522	Salcâm		28	9	5	Foarte buna	Permanent	Fără riscuri
19	15517	Salcâm		2	1	0	Foarte buna	Permanent	Fără riscuri
20	15518	Salcâm		2	1	0	Foarte buna	Permanent	Fără riscuri
21	15505	Salcâm		14	7	3	Total necorespunzătoare: uscăt sau scorbura > 40 cm.	Permanent	Cădere în caz de furtună
22	15525	Salcâm		10	4	2	Foarte buna	Permanent	Fără riscuri
23	15514	Salcâm		8	2	1	Acceptabila: rupțuri, scorburi mici, noduri infundate, cancer pe o parte, multe	Permanent	Căderi crengi uscute
24	15526	Salcâm		20	8	4	Acceptabila: rupțuri, scorburi mici, noduri infundate, cancer pe o parte, multe	Permanent	Căderi crengi uscate

Alți arbori

Nr. Crt.	Nr. Linie	Specie	Localizare	Diametru(cm)	Înălțime(m)	Coronament(m)	Viabilitate	Grad întreținere	Riscuri
1	15532	Cașal		20	8	4	Buna: prezinta zgarieturi, gatuire, cioplitura, cicatrizari, incluziune de corp	Permanent	Fără riscuri

2	15529	Vojdreaș		34	18	11	Foarte buna	Permanenț	Fără riscuri
3	15531	Pultin de coanle		14	8	3	Foarte buna	Permanenț	Fără riscuri
4	15530	Văsin		4	1	1	Buna: prezinta zgâriețuri, gaturc, cioplitura, ciculizări, incluziune de corp	Permanenț	Fără riscuri
5	15528	Văsin		4	2	1	Foarte buna	Permanenț	Fără riscuri

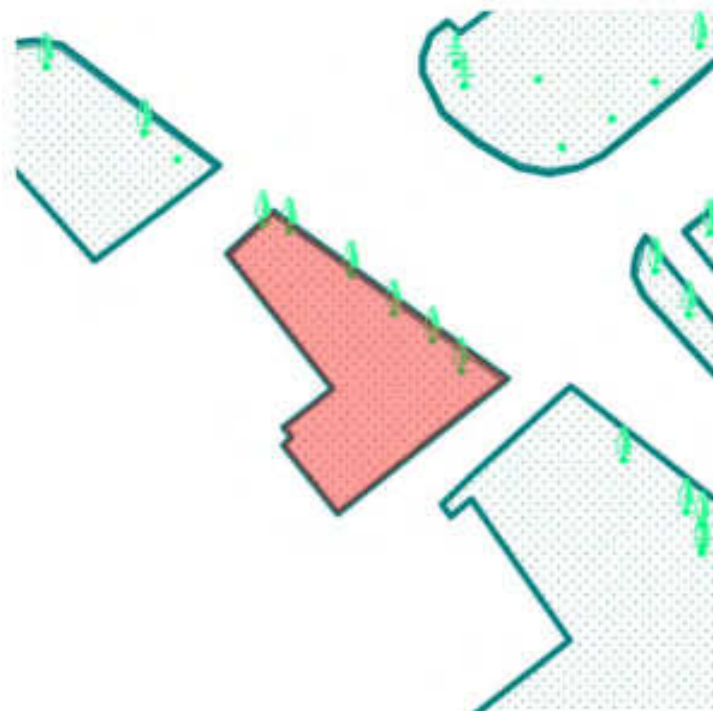
7. DOCUMENTE EMISE CU PRIVIRE LA TERENUL SPAȚIU VERDE ȘI CONSTRUCȚIILE EXISTENTE

№ Crt	Titlu	Emitent	Verificator	Data emiterii	Data verificării	Observații
----------	-------	---------	-------------	------------------	---------------------	------------

Județul: Craiova Municipiul: Craiova Localitatea: Craiova Cod SIRUTA: 69900	Secțiune plan: *Nr. Sector cadastral: *Nr. Cadastral imobil: *Nr. Carte funciară:	*Cod zona valorică: *Cod zona protejată: *Cod poștal:
--	--	---

**Fișa spațiului verde Nr. 573
Bloc 402A-Craiovită nouă**

1. SCHIȚA AMPLASAMENTULUI TERENULUI SPAȚIU VERDE
Scara: 1:400



2. ADRESA: Cartier Craiovită Nouă

3. DATE DESPRE TERENUL SPAȚIU VERDE

Proprietar / Deținător teren spațiu verde	Tip proprietate	Mod administrare	Categorie de folosință	Reglementare urbanistică	Suprafața măsurată(mp)		Total teren (mp)	Observații
					Teren exclusiv	Teren în indiviziune		
Municipiul Craiova /Municipiul Craiova	domeniul public al unităților administrativ- teritoriale	direct	Zona verde		141,45	0	141,45	
Total teren(mp)					141,45	0	141,45	

4. DATE PRIVIND CONSTRUCȚIILE EXISTENTE PE TERENUL SPAȚIU VERDE

Proprietar / Deținător construcții	Tip proprietate	Mod administrare	Nr. corp construcție	Cod grupă destinație	Suprafață construită la sol(mp)	Observații
Total suprafață ocupată din terenul spațiu verde (mp)					0	

5. ECHIPAREA EDILITAREA TERENULUI: A C t E G T

6. DATE PRIVIND VEGETAȚIA EXISTENTĂ PE TERENUL SPAȚIU VERDE

Arbori ocrotiți

Nr. Crt.	Nr. Unic	Specia	Localizare	Diametru(cm)	Înălțime(m)	Coronament(m)	Viabilitate	Grad întreținere	Riscuri
----------	----------	--------	------------	--------------	-------------	---------------	-------------	------------------	---------

Arbori izolați

Nr. Crt.	Nr. Unic	Specia	Localizare	Diametru(cm)	Înălțime(m)	Coronament(m)	Viabilitate	Grad întreținere	Riscuri
----------	----------	--------	------------	--------------	-------------	---------------	-------------	------------------	---------

Alți arbori

Nr. Crt.	Nr. Unic	Specia	Localizare	Diametru(cm)	Înălțime(m)	Coronament(m)	Viabilitate	Grad întreținere	Riscuri
1	15533	Alun		2	1	0	Foarte buna	Permanent	Fără riscuri
2	15538	Catalpa		26	18	5	Buna: prezinta zgarieturi, gaturc, ciuplitura, cicatrizari, incluziune de corp	Permanent	Fără riscuri
3	15535	Paltin de munte		16	9	4	Foarte buna	Permanent	Fără riscuri
4	15536	Paltin de munte		12	10	4	Foarte buna	Permanent	Fără riscuri
5	15534	Paltin de munte		14	10	4	Foarte buna	Permanent	Fără riscuri
6	15537	Paltin de munte		12	10	3	Foarte buna	Permanent	Fără riscuri

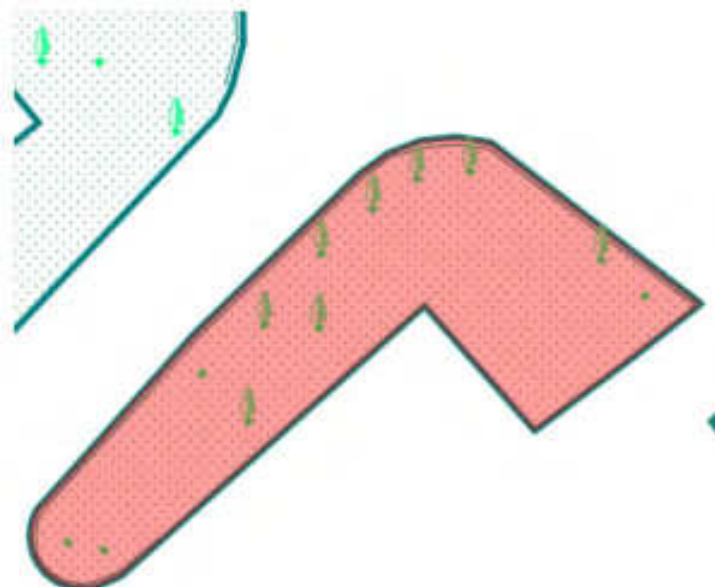
7. DOCUMENTE EMISE CU PRIVIRE LA TERENUL SPAȚIU VERDE ȘI CONSTRUCȚIILE EXISTENTE

Nr. Crt	Titlu	Emitent	Verificator	Data emiterii	Data verificării	Observații
---------	-------	---------	-------------	---------------	------------------	------------

Județul: Craiova Municipiul: Craiova Localitatea: Craiova Cod SIRUTA: 69900	Secțiune plan: *Nr. Sector cadastral: *Nr. Cadastral imobil: *Nr. Carte funciară:	*Cod zona valorică: *Cod zona protejată: *Cod poștal:
--	--	---

**Fișa spațiului verde Nr. 574
Bloc 402A-Craiova Noua**

1. SCHIȚA AMPLASAMENTULUI TERENULUI SPAȚIU VERDE
Scara: 1:300



2. ADRESA: Cartier Craiova Noua

3. DATE DESPRE TERENUL SPAȚIU VERDE

Proprietar / Deținător teren spațiu verde	Tip proprietate	Mod administrare	Categorie de folosință	Reglementare urbanistică	Suprafața măsurată(mp)		Total teren (mp)	Observații
					Teren exclusiv	Teren în indiviziune		
Municipiul Craiova /Municipiul Craiova	domeniul public al unităților administrativ- teritoriale	direct	Zona verde		245,51	0	245,51	
Total teren(mp)					245,51	0	245,51	

4. DATE PRIVIND CONSTRUCȚIILE EXISTENTE PE TERENUL SPAȚIU VERDE

Proprietar / Deținător construcții	Tip proprietate	Mod administrare	Nr. corp construcție	Cod grupă destinație	Suprafață construită la sol(mp)	Observații
Total suprafață ocupată din terenul spațiu verde (mp)					0	

5. ECHIPAREA EDILITARA A TERENULUI: A C t E G T

6. DATE PRIVIND VEGETAȚIA EXISTENTĂ PE TERENUL SPAȚIU VERDE

Arbori ocrotiți

Nr. Crt.	Nr. Unic	Specia	Localizare	Diametru(cm)	Înălțime(m)	Coronament(m)	Viabilitate	Grad întreținere	Riscuri
1	15547	Nuc		4	2	0	Foarte buna	Permanent	Fără riscuri
2	15550	Nuc		16	7	3	Foarte buna	Permanent	Fără riscuri

Arbori izolați

Nr. Crt.	Nr. Unic	Specia	Localizare	Diametru(cm)	Înălțime(m)	Coronament(m)	Viabilitate	Grad întreținere	Riscuri
----------	----------	--------	------------	--------------	-------------	---------------	-------------	------------------	---------

Alți arbori

Nr. Crt.	Nr. Unic	Specia	Localizare	Diametru(cm)	Înălțime(m)	Coronament(m)	Viabilitate	Grad întreținere	Riscuri
1	15542	Arborele de matase		4	2	0	Foarte buna	Permanent	Fără riscuri
2	15544	Arborele de matase		10	3	1	Foarte buna	Permanent	Fără riscuri
3	15548	Arborele de matase		4	2	0	Foarte buna	Permanent	Fără riscuri
4	15541	Arborele de matase		10	8	2	Foarte buna	Permanent	Fără riscuri
5	15543	Arborele de matase		4	2	0	Foarte buna	Permanent	Fără riscuri
6	15546	Artar		16	2	0	Acceptabila: rupuri, scorburi mici, noduri infundate, cancer pe o parte, multe	Permanent	Căderi crengi uscate
7	15540	Artar		16	12	5	Foarte buna	Permanent	Fără riscuri
8	15545	Smochin		6	3	3	Foarte buna	Permanent	Fără riscuri
9	15539	Tei		38	18	12	Foarte buna	Permanent	Fără riscuri
10	15549	Tei		22	2	0	Buna: prezenta zgarieturi, gaturc, cioplitura, cicatrizari, incluziune de corp	Permanent	Fără riscuri

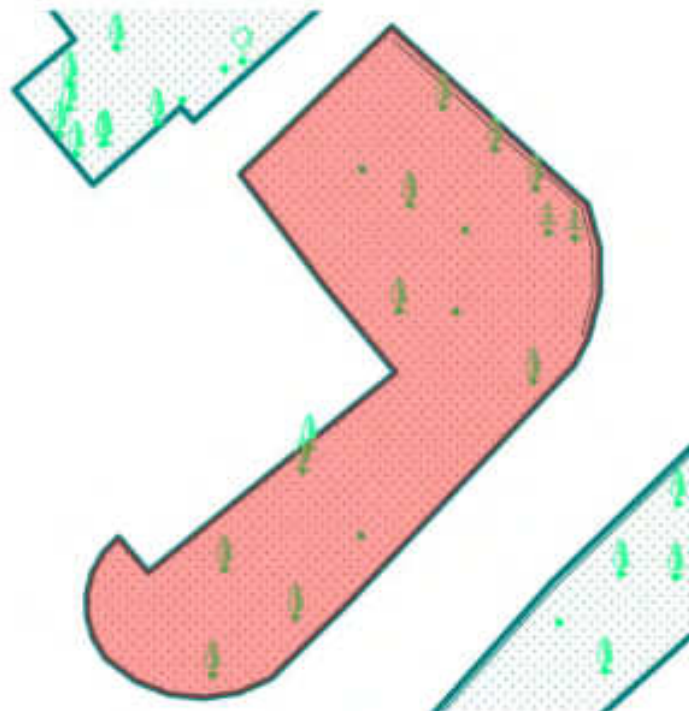
7. DOCUMENTE EMISE CU PRIVIRE LA TERENUL SPAȚIU VERDE ȘI CONSTRUCȚIILE EXISTENTE

Nr. Crt	Titlu	Emitent	Verificator	Data emiterii	Data verificării	Observații
---------	-------	---------	-------------	---------------	------------------	------------

Județul: Craiova Municipiul: Craiova Localitatea: Craiova Cod SIRUTA: 69900	Secțiune plan: *Nr. Sector cadastral: *Nr. Cadastral imobil: *Nr. Carte funciară:	*Cod zona valorică: *Cod zona protejată: *Cod poștal:
--	--	---

Fișa spațiului verde Nr. 575
Bloc 404B-Craiovia Noua

1. SCHIȚA AMPLASAMENTULUI TERENULUI SPAȚIU VERDE
Scara: 1:300



2. ADRESA: Cartier Craiovia Noua

3. DATE DESPRE TERENUL SPAȚIU VERDE

Proprietar / Deținător teren spațiu verde	Tip proprietate	Mod administrare	Categorie de folosință	Reglementare urbanistică	Suprafața măsurată(mp)		Total teren (mp)	Observații
					Teren exclusiv	Teren în indiviziune		
Municipiul Craiova /Municipiul Craiova	domeniul public al unităților administrativ- teritoriale	direct	Zona verde		321,08	0	321,08	
Total teren(mp)					321,08	0	321,08	

4. DATE PRIVIND CONSTRUCȚIILE EXISTENTE PE TERENUL SPAȚIU VERDE

Proprietar / Deținător construcții	Tip proprietate	Mod administrare	Nr. corp construcție	Cod grupă destinație	Suprafață construită la sol(mp)	Observații
Total suprafață ocupată din terenul spațiu verde (mp)					0	

5. ECHIPAREA EDILITARA A TERENULUI A C t B G T

6. DATE PRIVIND VEGETAȚIA EXISTENTĂ PE TERENUL SPAȚIU VERDE

Arbori deciziți

Nr. Crt.	Nr. Unic	Specia	Localizare	Diametru(cm)	Înălțime(m)	Coronament(m)	Viabilitate	Grad întreținere	Riscuri
1	15554	Nuc		18	7	4	Foarte buna	Permanent	Fără riscuri

Arbori izolați

Nr. Crt.	Nr. Unic	Specia	Localizare	Diametru(cm)	Înălțime(m)	Coronament(m)	Viabilitate	Grad întreținere	Riscuri
----------	----------	--------	------------	--------------	-------------	---------------	-------------	------------------	---------

Alți arbori

Nr. Crt.	Nr. Unic	Specia	Localizare	Diametru(cm)	Înălțime(m)	Coronament(m)	Viabilitate	Grad întreținere	Riscuri
1	15563	Artar		10	6	1	Acceptabil: rupturi, scorburi mici, noduri infundate, cancer pe o parte, multe	Permanent	Căderi orengii uscate
2	15561	Biota, Arburele vieții		10	3	3	Foarte buna	Permanent	Fără riscuri
3	15567	Catalpa		26	15	4	Foarte buna	Permanent	Fără riscuri
4	15565	Mojdrean		24	17	3	Foarte buna	Permanent	Fără riscuri
5	15564	Mojdrean		28	15	6	Foarte buna	Permanent	Fără riscuri
6	15552	Mojdrean		12	4	2	Foarte buna	Permanent	Fără riscuri
7	15551	Mojdrean		8	3	2	Foarte buna	Permanent	Fără riscuri
8	15555	Mojdrean		12	13	5	Foarte buna	Permanent	Fără riscuri
9	15556	Mojdrean		8	8	2	Foarte buna	Permanent	Fără riscuri
10	15557	Mojdrean		4	3	1	Foarte buna	Permanent	Fără riscuri
11	15559	Salcâm		36	15	5	Buna: prezinta zgarieturi, gatuire, cioplitura, cicatrizari, incluziune de corp	Permanent	Fără riscuri
12	15553	Smochin		6	3	4	Foarte buna	Permanent	Fără riscuri
13	15560	Tei		16	13	4	Foarte buna	Permanent	Fără riscuri

14	15558	Tei		12	11	4	Foarte buna	Permanent	Fără riscuri
15	15566	Tei		12	11	3	Foarte buna	Permanent	Fără riscuri
16	15562	Luic		8	3	2	Foarte buna	Permanent	Fără riscuri

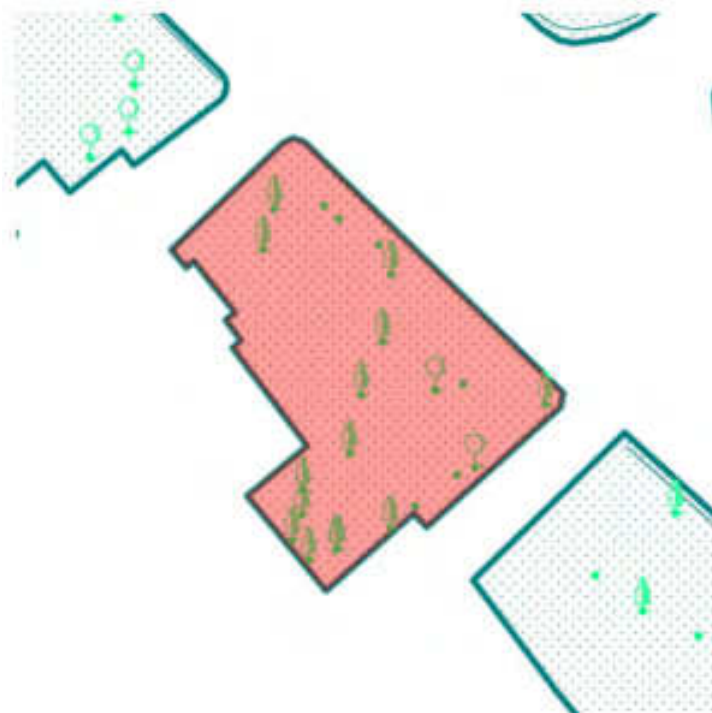
7. DOCUMENTE EMISE CU PRIVIRE LA TERENUL SPAȚIU VERDE ȘI CONSTRUCȚIILE EXISTENTE

Nr. Cr.	Titlu	Emitent	Verificator	Data emiterii	Data verificării	Observații
---------	-------	---------	-------------	---------------	------------------	------------

Județul: Craiova Municipiul: Craiova Localitatea: Craiova Cod SIRUTA: 69900	Secțiune plan: *Nr. Sector cadastral: *Nr. Cadastral imobil: *Nr. Carte funciară:	*Cod zona valorică: *Cod zona protejată: *Cod poștal:
--	--	---

Fișa spațiului verde Nr. 576
Bloc 404B-Craiovită Nouă

1. SCHIȚA AMPLASAMENTULUI TERENULUI SPAȚIU VERDE
Scara: 1:300



2. ADRESA: Cartier Craiovită Nouă

3. DATE DESPRE TERENUL SPAȚIU VERDE

Proprietar / Deținător teren spațiu verde	Tip proprietate	Mod administrare	Categorie de folosință	Reglementare urbanistică	Suprafața măsurată(mp)		Total teren (mp)	Observații
					Teren exclusiv	Teren în indiviziune		
Municipiul Craiova /Municipiul Craiova	domeniul public al unităților administrativ- teritoriale	direct	Zona verde		190,21	0	190,21	
Total teren(mp)					190,21	0	190,21	

4. DATE PRIVIND CONSTRUCȚIILE EXISTENTE PE TERENUL SPAȚIU VERDE

Proprietar / Deținător construcții	Tip proprietate	Mod administrare	Nr. corp construcție	Cod grupă destinație	Suprafață construită la sol(mp)	Observații
Total suprafață ocupată din terenul spațiu verde (mp)					0	

5. ECHIPAREA EDILITAREA TERENULUI: A C t E G T

6. DATE PRIVIND VEGETAȚIA EXISTENTĂ PE TERENUL SPAȚIU VERDE

Arbori ocrotiți

Nr. Crt.	Nr. Unic	Specia	Localizare	Diametru(cm)	Înălțime(m)	Coronament(m)	Viabilitate	Grad întreținere	Riscuri
----------	----------	--------	------------	--------------	-------------	---------------	-------------	------------------	---------

Arhori izolați

Nr. Crt.	Nr. Unic	Specia	Localizare	Diametru(cm)	Înălțime(m)	Coronament(m)	Viabilitate	Grad întreținere	Riscuri
----------	----------	--------	------------	--------------	-------------	---------------	-------------	------------------	---------

Alți arbori

Nr. Crt.	Nr. Unic	Specia	Localizare	Diametru(cm)	Înălțime(m)	Coronament(m)	Viabilitate	Grad întreținere	Riscuri
1	15584	Arlur		26	13	6	Foarte buna	Permanent	Fără riscuri
2	15569	Catalpa		26	13	5	Buna; prezinta zgarieturi, gaturc, cioplitura, cicatrizari, incluziune de corp	Permanent	Căderi crengi uscate
3	15583	Catalpa		6	2	1	Foarte buna	Permanent	Fără riscuri
4	15586	Frasin		12	8	3	Foarte buna	Permanent	Căderi crengi uscate
5	15570	Frasin		4	5	1	Foarte buna	Permanent	Fără riscuri
6	15572	Frasin		2	1	2	Foarte buna	Permanent	Fără riscuri
7	15574	Ionupar		4	3	0	Foarte buna	Permanent	Fără riscuri
8	15568	Lilieac		4	2	1	Foarte buna	Permanent	Fără riscuri
9	15571	Lilieac		2	1	2	Buna; prezinta zgarieturi, gaturc, cioplitura, cicatrizari, incluziune de corp	Permanent	Fără riscuri
10	15589	Mar		8	4	2	Foarte buna	Permanent	Fără riscuri
11	15582	Smochin		4	3	2	Foarte buna	Permanent	Fără riscuri
12	15588	Smochin		6	3	4	Foarte buna	Permanent	Fără riscuri
13	15587	Tecoma		8	1	0	Buna; prezinta zgarieturi, gaturc, cioplitura,	Permanent	Fără riscuri

							cicatrizari, incluziune de corp		
14	15585	Tei		24	13	6	Foarte buna	Permanent	Fără riscuri
15	15573	Visin		2	1	0	Foarte buna	Permanent	Fără riscuri
16	15577	Visin		8	5	2	Foarte buna	Permanent	Fără riscuri
17	15575	Visin		4	3	1	Buna: prezinta zgaricturi, gatuire, ciuplitura, cicatrizari, incluziune de corp	Permanent	Fără riscuri
18	15579	Visin		2	1	1	Foarte buna	Permanent	Fără riscuri
19	15581	Visin		2	1	1	Foarte buna	Permanent	Fără riscuri
20	15578	Visin		2	1	1	Foarte buna	Permanent	Fără riscuri
21	15576	Visin		4	3	1	Foarte buna	Permanent	Fără riscuri
22	15580	Visin		2	1	1	Foarte buna	Permanent	Fără riscuri

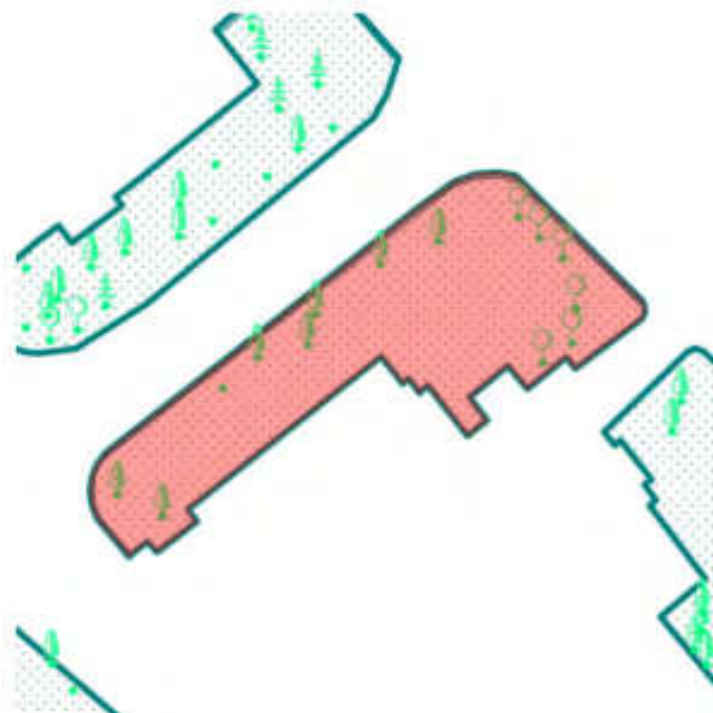
7. DOCUMENTE EMISE CU PRIVIRE LA TERENUL SPAȚIU VERDE ȘI CONSTRUCȚIILE EXISTENTE

Nr. Crt	Titlu	Emitent	Verificator	Data emiterii	Data verificării	Observații
------------	-------	---------	-------------	------------------	---------------------	------------

Județul: Craiova Municipiul: Craiova Localitatea: Craiova Cod SIRUTA: 69900	Secțiune plan: *Nr. Sector cadastral: *Nr. Cadastral imobil: *Nr. Carte funciară:	*Cod zona valorică: *Cod zona protejată: *Cod poștal:
--	--	---

**Fișa spațiului verde Nr. 577
Bloc 404A-Craiova Noua**

1. SCHIȚA AMPLASAMENTULUI TERENULUI SPAȚIU VERDE
Scara: 1:400



2. ADRESA: Cartier Craiova Noua

3. DATE DESPRE TERENUL SPAȚIU VERDE

Proprietar / Deținător teren spațiu verde	Tip proprietate	Mod administrare	Categorie de folosință	Reglementare urbanistică	Suprafața măsurată(mp)		Total teren (mp)	Observații
					Teren exclusiv	Teren în indiviziune		
Municipiul Craiova /Municipiul Craiova	domeniul public al unităților administrativ- teritoriale	direct	Zona verde		300,68	0	300,68	
Total teren(mp)					300,68	0	300,68	

4. DATE PRIVIND CONSTRUCȚIILE EXISTENTE PE TERENUL SPAȚIU VERDE

Proprietar / Deținător construcții	Tip proprietate	Mod administrare	Nr. corp construcție	Cod grupă destinație	Suprafață construită la sol(mp)	Observații
Total suprafață ocupată din terenul spațiu verde (mp)					0	

5. ECHIPAREA EDILITAREA TERENULUI: A C t E G T

6. DATE PRIVIND VEGETAȚIA EXISTENTĂ PE TERENUL SPAȚIU VERDE

Arbori ocrotiți

Nr. Crt.	Nr. Unic	Specia	Localizare	Diametru(cm)	Înălțime(m)	Coronament(m)	Viabilitate	Grad întreținere	Riscuri
----------	----------	--------	------------	--------------	-------------	---------------	-------------	------------------	---------

Arbori izolați

Nr. Crt.	Nr. Unic	Specia	Localizare	Diametru(cm)	Înălțime(m)	Coronament(m)	Viabilitate	Grad întreținere	Riscuri
----------	----------	--------	------------	--------------	-------------	---------------	-------------	------------------	---------

Alți arbori

Nr. Crt.	Nr. Unic	Specia	Localizare	Diametru(cm)	Înălțime(m)	Coronament(m)	Viabilitate	Grad întreținere	Riscuri
1	15602	Jugastru		12	7	3	Acceptabila: rupturi, scorburi mici, noduri înfundate, cancer pe o parte, multe	Permanent	Fără riscuri
2	15601	Lamaia		2	2	1	Foarte buna	Permanent	Fără riscuri
3	15594	Liliac		2	1	0	Foarte buna	Permanent	Fără riscuri
4	15593	Liliac		2	1	0	Foarte buna	Permanent	Fără riscuri
5	15595	Liliac		2	1	0	Foarte buna	Permanent	Fără riscuri
6	15592	Liliac		2	1	0	Foarte buna	Permanent	Fără riscuri
7	15590	Liliac		2	1	0	Foarte buna	Permanent	Fără riscuri
8	15591	Liliac		2	1	0	Foarte buna	Permanent	Fără riscuri
9	15600	Mojdrecan		4	3	1	Foarte buna	Permanent	Fără riscuri
10	15598	Mojdrecan		4	2	0	Buna: pricina zgârieturi, gatuire, cioplitura, cicatrizari, incluziune de corp	Permanent	Fără riscuri
11	15599	Salcam		2	1	0	Foarte buna	Permanent	Fără riscuri
12	15603	Salcam		30	17	9	Foarte buna	Permanent	Căderi crengușe uscate
13	15597	Salcam		16	5	2	Foarte buna	Permanent	Fără riscuri
14	15596	Salcam		20	7	3	Acceptabila: rupturi, scorburi	Permanent	Căderi crengușe uscate

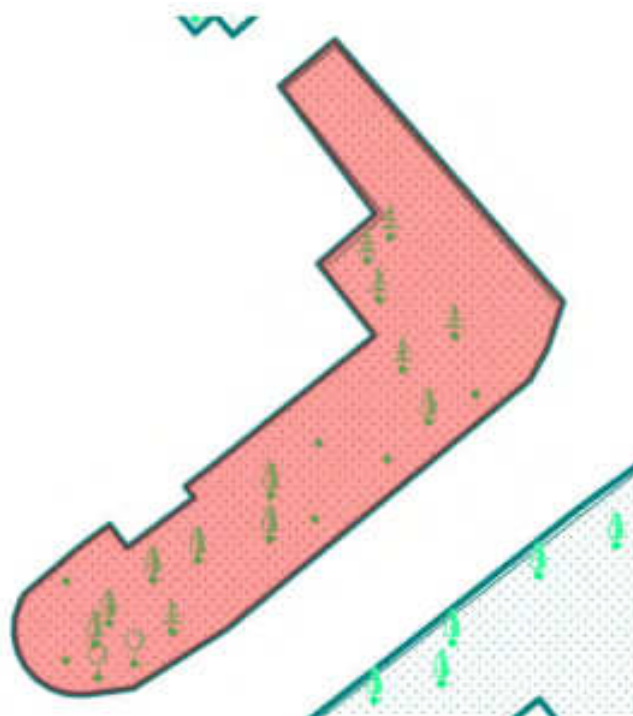
								nici, noduri infundate, canecr pe o parte, multe		
7. DOCUMENTE EMISE CU PRIVIRE LA TERENUL SPAȚIU VERDE ȘI CONSTRUCȚIILE EXISTENTE										
Nr. Ct	Titlu	Emitent	Verificator	Data emiterii	Data verificării	Observații				

Județul: Craiova Municipiul: Craiova Localitatea: Craiova Cod SIRUTA: 69900	Secțiune plan: *Nr. Sector cadastral: *Nr. Cadastral imobil: *Nr. Carte funciară:	*Cod zona valorică: *Cod zona protejată: *Cod poștal:
--	--	---

**Fișa spațiului verde Nr. 578
Bloc 406B-Craiova Noua**

1. SCHIȚA AMPLASAMENTULUI TERENULUI SPAȚIU VERDE

Scara: 1:300



2. ADRESA: Cartier Craiova Noua

3. DATE DESPRE TERENUL SPAȚIU VERDE

Proprietar / Deținător teren spațiu verde	Tip proprietate	Mod administrare	Categorie de folosință	Reglementare urbanistică	Suprafața măsurată(mp)		Total teren (mp)	Observații
					Teren exclusiv	Teren în indiviziune		
Municipiul Craiova /Municipiul Craiova	domeniul public al unităților administrativ- teritoriale	direct	Zona verde		246,84	0	246,84	
Total teren(mp)					246,84	0	246,84	

4. DATE PRIVIND CONSTRUCȚIILE EXISTENTE PE TERENUL SPAȚIU VERDE

Proprietar / Deținător construcții	Tip proprietate	Mod administrare	Nr. corp construcție	Cod grupă destinație	Suprafață construită la sol(mp)	Observații
Total suprafață ocupată din terenul spațiu verde (mp)					0	

5. ECHIPAREA EDILITARA A TERENULUI: A C t E G T

6. DATE PRIVIND VEGETAȚIA EXISTENTĂ PE TERENUL SPAȚIU VERDE

Arbori ocrotiți

Nr. Crt.	Nr. Unic	Specia	Localizare	Diametru(cm)	Înălțime(m)	Coronament(m)	Viabilitate	Grad întreținere	Riscuri
1	15610	Ginkgo		2	1	0	Foarte buna	Permanent	Fără riscuri

Arbori izolați

Nr. Crt.	Nr. Unic	Specia	Localizare	Diametru(cm)	Înălțime(m)	Coronament(m)	Viabilitate	Grad întreținere	Riscuri
----------	----------	--------	------------	--------------	-------------	---------------	-------------	------------------	---------

Alți arbori

Nr. Crt.	Nr. Unic	Specia	Localizare	Diametru(cm)	Înălțime(m)	Coronament(m)	Viabilitate	Grad întreținere	Riscuri
1	15612	Corcodus		2	1	0	Foarte buna	Permanent	Fără riscuri
2	15604	Frasin		8	3	2	Foarte buna	Permanent	Fără riscuri
3	15618	Frasin		6	3	2	Foarte buna	Permanent	Fără riscuri
4	15616	Frasin		6	3	2	Foarte buna	Permanent	Fără riscuri
5	15615	Frasin		6	4	2	Foarte buna	Permanent	Fără riscuri
6	15619	Ienupar		6	3	2	Acceptabila: rupturi, scorburi mici, noduri infundate, cancer pe o parte, multe	Permanent	Fără riscuri
7	15607	Liliac		2	1	0	Foarte buna	Permanent	Fără riscuri
8	15606	Liliac		2	1	0	Foarte buna	Permanent	Fără riscuri
9	15609	Oțetar		4	1	0	Foarte buna	Permanent	Fără riscuri
10	15611	Piersic		2	1	0	Foarte buna	Permanent	Fără riscuri
11	15605	Piersic		2	1	0	Foarte buna	Permanent	Fără riscuri
12	15617	Piersic		2	1	0	Foarte buna	Permanent	Fără riscuri
13	15608	Piersic		2	1	0	Foarte buna	Permanent	Fără riscuri
14	15613	Smochin		2	1	0	Foarte buna	Permanent	Fără riscuri
15	15614	Smochin		2	1	0	Foarte buna	Permanent	Fără riscuri
16	15624	Tuic		12	4	2	Foarte buna	Permanent	Fără riscuri

17	15622	Tuie		14	8	5	Fourte buna	Permanent	Fără riscuri
18	15623	Tuie		8	4	4	Fourte buna	Permanent	Fără riscuri
19	15620	Tuie		6	2	1	Buna: prezinta zgarieturi, gatuire, cioplitura, cicatrizari, includiune de corp	Permanent	Fără riscuri
20	15621	Tuie		4	2	1	Buna: prezinta zgarieturi, gatuire, cioplitura, cicatrizari, includiune de corp	Permanent	Fără riscuri

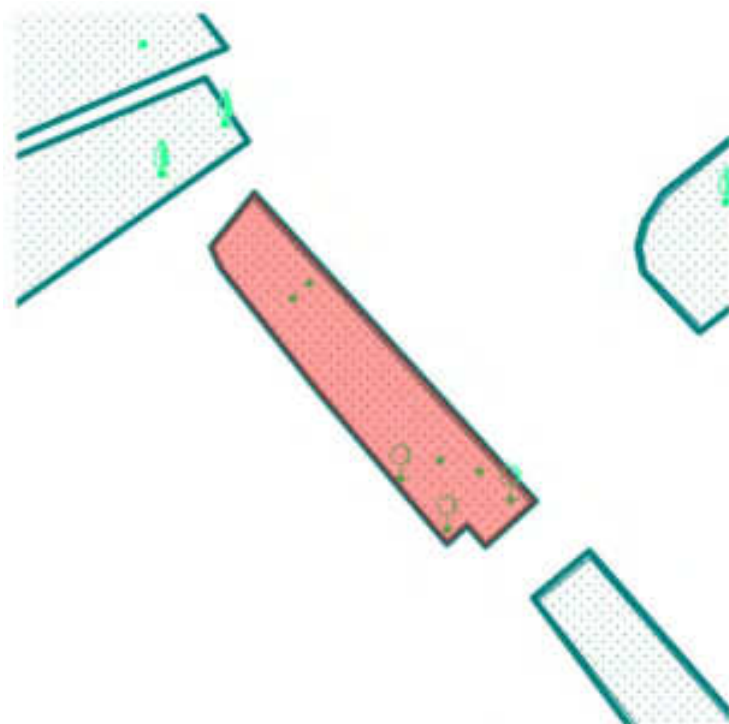
7. DOCUMENTE EMISE CU PRIVIRE LA TERENUL SPAȚIU VERDE ȘI CONSTRUCȚIILE EXISTENTE

Nr. Crt	Titlu	Emitent	Verificator	Data emiterii	Data verificării	Observații
---------	-------	---------	-------------	---------------	------------------	------------

Județul: Craiova Municipiul: Craiova Localitatea: Craiova Cod SIRUTA: 69900	Secțiune plan: *Nr. Sector cadastral: *Nr. Cadastral imobil: *Nr. Carte funciară:	*Cod zona valorică: *Cod zona protejată: *Cod poștal:
--	--	---

**Fișa spațiului verde Nr. 579
Bloc 406A-Craiova Noua**

1. SCHIȚA AMPLASAMENTULUI TERENULUI SPAȚIU VERDE
Scara: 1:300



2. ADRESA: Cartier Craiova Noua

3. DATE DESPRE TERENUL SPAȚIU VERDE

Proprietar / Deținător teren spațiu verde	Tip proprietate	Mod administrare	Categorie de folosință	Reglementare urbanistică	Suprafața măsurată(mp)		Total teren (mp)	Observații
					Teren exclusiv	Teren în indiviziune		
Municipiul Craiova /Municipiul Craiova	domeniul public al unităților administrativ- teritoriale	direct	Zona verde		74,73	0	74,73	
Total teren(mp)					74,73	0	74,73	

4. DATE PRIVIND CONSTRUCȚIILE EXISTENTE PE TERENUL SPAȚIU VERDE

Proprietar / Deținător construcții	Tip proprietate	Mod administrare	Nr. corp construcție	Cod grupă destinație	Suprafață construită la sol(mp)	Observații
Total suprafață ocupată din terenul spațiu verde (mp)					0	

5. ECHIPAREA EDILITAREA TERENULUI: A C t E G T

6. DATE PRIVIND VEGETAȚIA EXISTENTĂ PE TERENUL SPAȚIU VERDE

Arbori ocrotiți

Nr. Crt.	Nr. Unic	Specia	Localizare	Diametru(cm)	Înălțime(m)	Coronament(m)	Viabilitate	Grad întreținere	Riscuri
1	15630	Nuc		2	1	1	Foarte buna	Permanent	Fără riscuri

Arbori izolați

Nr. Crt.	Nr. Unic	Specia	Localizare	Diametru(cm)	Înălțime(m)	Coronament(m)	Viabilitate	Grad întreținere	Riscuri
----------	----------	--------	------------	--------------	-------------	---------------	-------------	------------------	---------

Alți arbori

Nr. Crt.	Nr. Unic	Specia	Localizare	Diametru(cm)	Înălțime(m)	Coronament(m)	Viabilitate	Grad întreținere	Riscuri
1	15631	Frasin		4	2	1	Foarte buna	Permanent	Fără riscuri
2	15626	Frasin		6	3	1	Foarte buna	Permanent	Fără riscuri
3	15625	Liliac		4	1	0	Foarte buna	Permanent	Fără riscuri
4	15627	Liliac		4	2	0	Foarte buna	Permanent	Fără riscuri
5	15629	Liliac		6	3	1	Foarte buna	Permanent	Fără riscuri
6	15628	Tei		18	8	4	Foarte buna	Permanent	Fără riscuri

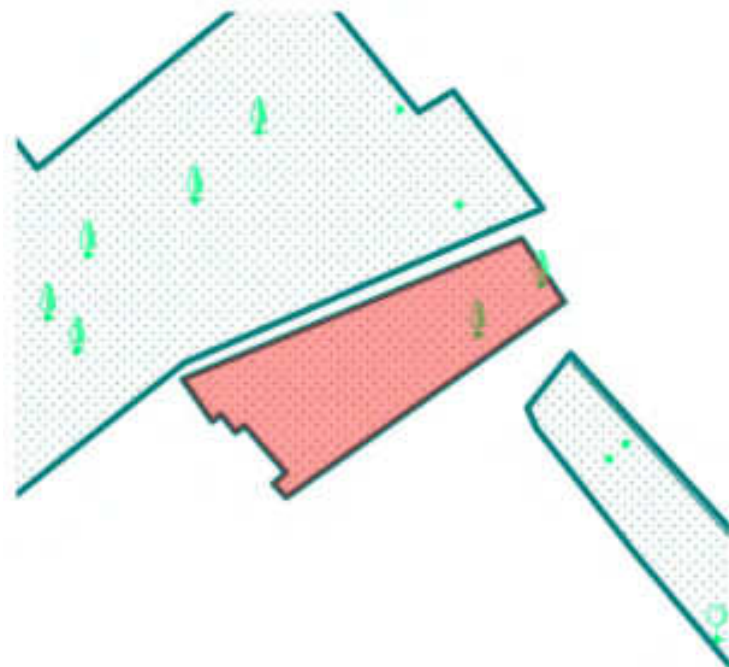
7. DOCUMENTE EMISE CU PRIVIRE LA TERENUL, SPAȚIU VERDE ȘI CONSTRUCȚIILE EXISTENTE

Nr. Crt.	Titlu	Emitent	Verificator	Data emiterii	Data verificării	Observații
----------	-------	---------	-------------	---------------	------------------	------------

Județul: Craiova Municipiul: Craiova Localitatea: Craiova Cod SIRUTA: 69900	Secțiune plan: *Nr. Sector cadastral: *Nr. Cadastral imobil: *Nr. Carte funciară:	*Cod zona valorică: *Cod zona protejată: *Cod poștal:
--	--	---

**Fișa spațiului verde Nr. 580
Bloc 406A-Craiova Noua**

1. SCHIȚA AMPLASAMENTULUI TERENULUI SPAȚIU VERDE
Scara: 1:300



2. ADRESA: Cartier Craiova Noua

3. DATE DESPRE TERENUL SPAȚIU VERDE

Proprietar / Deținător teren spațiu verde	Tip proprietate	Mod administrare	Categorie de folosință	Reglementare urbanistică	Suprafața măsurată(mp)		Total teren (mp)	Observații
					Teren exclusiv	Teren în indiviziune		
Municipiul Craiova /Municipiul Craiova	domeniul public al unităților administrativ- teritoriale	direct	Zona verde		84,59	0	84,59	
Total teren(mp)					84,59	0	84,59	

4. DATE PRIVIND CONSTRUCȚIILE EXISTENTE PE TERENUL SPAȚIU VERDE

Proprietar / Deținător construcții	Tip proprietate	Mod administrare	Nr. corp construcție	Cod grupă destinație	Suprafață construită la sol(mp)	Observații
Total suprafață ocupată din terenul spațiu verde (mp)					0	

5. ECHIPAREA EDILITAREA TERENULUI: A C t E G T

6. DATE PRIVIND VEGETAȚIA EXISTENTĂ PE TERENUL SPAȚIU VERDE

Arbori ocrotiți

Nr. Crt.	Nr. Unic	Specia	Localizare	Diametru(cm)	Înălțime(m)	Coronament(m)	Viabilitate	Grad întreținere	Riscuri
----------	----------	--------	------------	--------------	-------------	---------------	-------------	------------------	---------

Arbori izolați

Nr. Crt.	Nr. Unic	Specia	Localizare	Diametru(cm)	Înălțime(m)	Coronament(m)	Viabilitate	Grad întreținere	Riscuri
----------	----------	--------	------------	--------------	-------------	---------------	-------------	------------------	---------

Alți arbori

Nr. Crt.	Nr. Unic	Specia	Localizare	Diametru(cm)	Înălțime(m)	Coronament(m)	Viabilitate	Grad întreținere	Riscuri
1	15633	Catalpa		40	8	10	Acceptabila: rupțuri, scorburi mici, noduri infundate, cancer pe o parte, multe	Permanent	Căderi crenghi uscate
2	15632	Catalpa		14	5	3	Foarte bună	Permanent	Fără riscuri

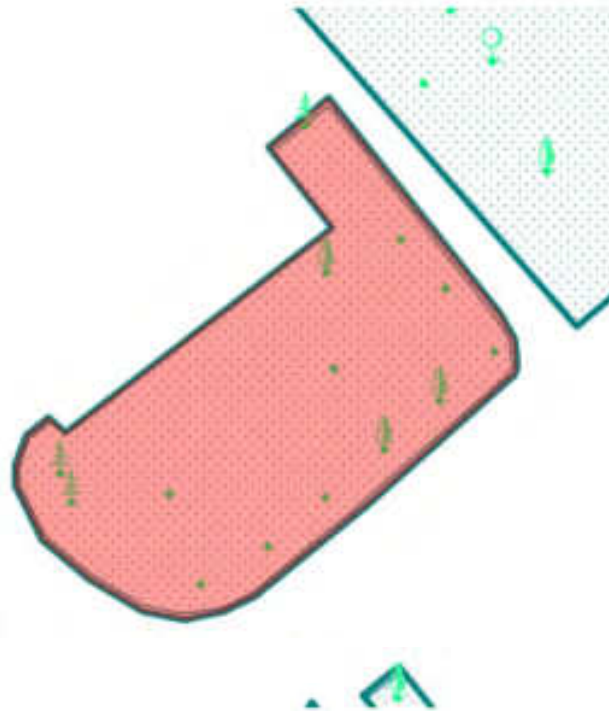
7. DOCUMENTE EMISE CU PRIVIRE LA TERENUL SPAȚIU VERDE ȘI CONSTRUCȚIILE EXISTENTE

Nr. Crt.	Titlu	Emitent	Verificator	Data emiterii	Data verificării	Observații
----------	-------	---------	-------------	---------------	------------------	------------

Județul: Craiova Municipiul: Craiova Localitatea: Craiova Cod SIRUTA: 69900	Secțiune plan: *Nr. Sector cadastral: *Nr. Cadastral imobil: *Nr. Carte funciară:	*Cod zona valorică: *Cod zona protejată: *Cod poștal:
--	--	---

**Fișa spațiului verde Nr. 581
Bloc 403B-Craiovița Nouă**

1. SCHIȚA AMPLASAMENTULUI TERENULUI SPAȚIU VERDE
Scara: 1:300



2. ADRESA: Cartier Craiovița Nouă

3. DATE DESPRE TERENUL SPAȚIU VERDE

Proprietar / Deținător teren spațiu verde	Tip proprietate	Mod administrare	Categorie de folosință	Reglementare urbanistică	Suprafața măsurată(mp)		Total teren (mp)	Observații
					Teren exclusiv	Teren în indiviziune		
Municipiul Craiova /Municipiul Craiova	domeniul public al unităților administrativ- teritoriale	direct	Zona verde		273,93	0	273,93	
Total teren(mp)					273,93	0	273,93	

4. DATE PRIVIND CONSTRUCȚIILE EXISTENTE PE TERENUL SPAȚIU VERDE

Proprietar / Deținător construcții	Tip proprietate	Mod administrare	Nr. corp construcție	Cod grupă destinație	Suprafață construită la sol(mp)	Observații
Total suprafață ocupată din terenul spațiu verde (mp)					0	

5. ECHIPAREA EDILITARA A TERENULUI: A C t E G T

6. DATE PRIVIND VEGETAȚIA EXISTENTĂ PE TERENUL SPAȚIU VERDE

Arbori ocrotiți

Nr. Crt.	Nr. Unic	Specia	Localizare	Diametru(cm)	Înălțime(m)	Coronament(m)	Viabilitate	Grad întreținere	Riscuri
1	15645	Nuc		24	13	5	Foarte buna	Permanent	Fără riscuri

Arbori izolați

Nr. Crt.	Nr. Unic	Specia	Localizare	Diametru(cm)	Înălțime(m)	Coronament(m)	Viabilitate	Grad întreținere	Riscuri
----------	----------	--------	------------	--------------	-------------	---------------	-------------	------------------	---------

Alți arbori

Nr. Crt.	Nr. Unic	Specia	Localizare	Diametru(cm)	Înălțime(m)	Coronament(m)	Viabilitate	Grad întreținere	Riscuri
1	15639	Artar american		24	10	5	Foarte buna	Permanent	Fără riscuri
2	15638	Artar american		20	10	5	Foarte buna	Permanent	Fără riscuri
3	15642	Frasin		28	14	6	Buna: prezinta zgarieturi, gatuire, cioplitura, cicatrizari, incluziune de corp	Permanent	Căderi crengi uscate
4	15641	Frasin		16	14	4	Buna: prezinta zgarieturi, gatuire, cioplitura, cicatrizari, incluziune de corp	Permanent	Căderi crengi uscate
5	15640	Frasin		20	14	5	Buna: prezinta zgarieturi, gatuire, cioplitura, cicatrizari, incluziune de corp	Permanent	Căderi crengi uscate
6	15646	Frasin		10	6	3	Acceptabilu: rupturi, scoarți mici, noduri infundate, cancer pe o parte, multe	Permanent	Căderi crengi uscate
7	15637	Frasin		24	14	6	Foarte buna	Permanent	Fără riscuri
8	15636	Frasin		26	14	5	Foarte buna	Permanent	Fără riscuri
9	15635	Frasin		20	13	4	Foarte buna	Permanent	Fără riscuri

10	15647	Mesteacan		26	19	5	Foarte buna	Permanent	Căderi crengi uscate
11	15644	Tuie		12	11	2	Foarte buna	Permanent	Fără riscuri
12	15643	Tuie		20	11	2	Foarte buna	Permanent	Fără riscuri
13	15634	Tuie		18	9	3	Foarte buna	Permanent	Fără riscuri

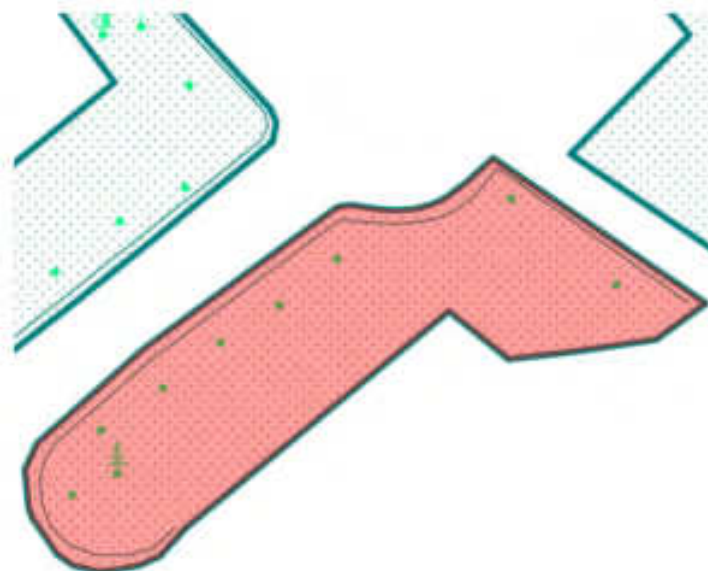
7. DOCUMENTE EMISE CU PRIVIRE LA TERENUL SPAȚIU VERDE ȘI CONSTRUCȚIILE EXISTENTE

Nr. Crt	Titlu	Rmitent	Verificator	Data emiterii	Data verificării	Observații
---------	-------	---------	-------------	---------------	------------------	------------

Județul: Craiova Municipiul: Craiova Localitatea: Craiova Cod SIRUTA: 69900	Secțiune plan: *Nr. Sector cadastral: *Nr. Cadastral imobil: *Nr. Carte funciară:	*Cod zona valorică: *Cod zona protejată: *Cod poștal:
--	--	---

**Fișa spațiului verde Nr. 582
Bloc 403A-Craiova Noua**

1. SCHIȚA AMPLASAMENTULUI TERENULUI SPAȚIU VERDE
Scara: 1:300



2. ADRESA: Cartier Craiova Noua

3. DATE DESPRE TERENUL SPAȚIU VERDE

Proprietar / Deținător teren spațiu verde	Tip proprietate	Mod administrare	Categorie de folosință	Reglementare urbanistică	Suprafața măsurată(mp)		Total teren (mp)	Observații
					Teren exclusiv	Teren în indiviziune		
Municipiul Craiova /Municipiul Craiova	domeniul public al unităților administrativ- teritoriale	direct	Zona verde		234,72	0	234,72	
Total teren(mp)					234,72	0	234,72	

4. DATE PRIVIND CONSTRUCȚIILE EXISTENTE PE TERENUL SPAȚIU VERDE

Proprietar / Deținător construcții	Tip proprietate	Mod administrare	Nr. corp construcție	Cod grupă destinație	Suprafață construită la sol(mp)	Observații
Total suprafață ocupată din terenul spațiu verde (mp)					0	

5. ECHIPAREA EDILITAREA TERENULUI: A C t E G T

6. DATE PRIVIND VEGETAȚIA EXISTENTĂ PE TERENUL SPAȚIU VERDE

Arbori ocrotiți

Nr. Crt.	Nr. Unic	Specia	Localizare	Diametru(cm)	Înălțime(m)	Coronament(m)	Viabilitate	Grad întreținere	Riscuri
----------	----------	--------	------------	--------------	-------------	---------------	-------------	------------------	---------

Arbori izolați

Nr. Crt.	Nr. Unic	Specia	Localizare	Diametru(cm)	Înălțime(m)	Coronament(m)	Viabilitate	Grad întreținere	Riscuri
----------	----------	--------	------------	--------------	-------------	---------------	-------------	------------------	---------

Alți arbori

Nr. Crt.	Nr. Unic	Specia	Localizare	Diametru(cm)	Înălțime(m)	Coronament(m)	Viabilitate	Grad întreținere	Riscuri
1	15650	Frasin		12	9	3	Acceptabila: rupturi, scorburi mici, noduri înfundate, cancer pe o parte, multe	Permanent	Căderi crengi uscate
2	15648	Frasin		30	14	6	Buna: prezintă zgarieturi, gatuire, cioplitura, cicatrizari, incluziune de corp	Permanent	Căderi crengi uscate
3	15651	Frasin		20	13	5	Buna: prezintă zgarieturi, gatuire, cioplitura, cicatrizari, incluziune de corp	Permanent	Căderi crengi uscate
4	15649	Frasin		22	14	5	Buna: prezintă zgarieturi, gatuire, cioplitura, cicatrizari, incluziune de corp	Permanent	Fără riscuri
5	15652	Frasin		10	13	3	Buna: prezintă zgarieturi, gatuire, cioplitura, cicatrizari, incluziune de corp	Permanent	Fără riscuri
6	15655	Frasin		16	11	4	Buna: prezintă zgarieturi, gatuire, cioplitura, cicatrizari,	Permanent	Fără riscuri

							incluziune de corp		
7	15653	Frasin		24	13	4	Foarte buna	Permanent	Fără riscuri
8	15654	Frasin		14	12	4	Foarte buna	Permanent	Fără riscuri
9	15656	Tuie		6	2	1	Acceptabila: rupturi, scorburi mici, noduri infundate, cancer pe o parte, multe	Permanent	Fără riscuri

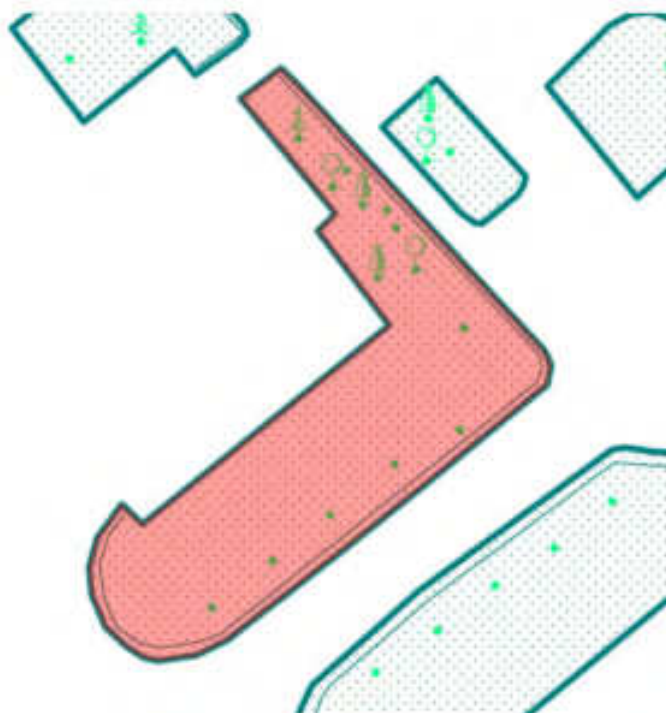
7. DOCUMENTE EMISE CU PRIVIRE LA TERENUL SPAȚIU VERDE ȘI CONSTRUCȚIILE EXISTENTE

Nr. Crt	Tich	Emitent	Verificator	Data emiterii	Data verificării	Observații
------------	------	---------	-------------	------------------	---------------------	------------

Județul: Craiova Municipiul: Craiova Localitatea: Craiova Cod SIRUTA: 69900	Secțiune plan: *Nr. Sector cadastral: *Nr. Cadastral imobil: *Nr. Carte funciară:	*Cod zona valorică: *Cod zona protejată: *Cod poștal:
--	--	---

**Fișa spațiului verde Nr. 583
Bloc 405B-Craiovită Nouă**

1. SCHIȚA AMPLASAMENTULUI TERENULUI SPAȚIU VERDE
Scara: 1:300



2. ADRESA: Cartier Craiovită Nouă

3. DATE DESPRE TERENUL SPAȚIU VERDE

Proprietar / Deținător teren spațiu verde	Tip proprietate	Mod administrare	Categorie de folosință	Reglementare urbanistică	Suprafața măsurată(mp)		Total teren (mp)	Observații
					Teren exclusiv	Teren în indiviziune		
Municipiul Craiova /Municipiul Craiova	domeniul public al unităților administrativ- teritoriale	direct	Zona verde		205,55	0	205,55	
Total teren(mp)					205,55	0	205,55	

4. DATE PRIVIND CONSTRUCȚIILE EXISTENTE PE TERENUL SPAȚIU VERDE

Proprietar / Deținător construcții	Tip proprietate	Mod administrare	Nr. corp construcție	Cod grupă destinație	Suprafață construită la sol(mp)	Observații
Total suprafață ocupată din terenul spațiu verde (mp)					0	

5. ECHIPAREA EDILITARA A TERENULUI: A C t E G T

6. DATE PRIVIND VEGETAȚIA EXISTENTĂ PE TERENUL SPAȚIU VERDE

Arbori ocrotiți

Nr. Crt.	Nr. Unic	Specia	Localizare	Diametru(cm)	Înălțime(m)	Coronament(m)	Viabilitate	Grad întreținere	Riscuri
----------	----------	--------	------------	--------------	-------------	---------------	-------------	------------------	---------

Arbori izolați

Nr. Crt.	Nr. Unic	Specia	Localizare	Diametru(cm)	Înălțime(m)	Coronament(m)	Viabilitate	Grad întreținere	Riscuri
----------	----------	--------	------------	--------------	-------------	---------------	-------------	------------------	---------

Alți arbori

Nr. Crt.	Nr. Unic	Specia	Localizare	Diametru(cm)	Înălțime(m)	Coronament(m)	Viabilitate	Grad întreținere	Riscuri
1	15665	Cires		2	1	1	Foarte buna	Permanent	Fără riscuri
2	15658	Frasin		24	13	6	Buna: prezinta zgarieturi, gaturire, cioplitura, cicatrizari, incluziune de corp	Permanent	Căderi crengi uscate
3	15661	Frasin		32	13	9	Buna: prezinta zgarieturi, gaturire, cioplitura, cicatrizari, incluziune de corp	Permanent	Căderi crengi uscate
4	15660	Frasin		28	14	10	Buna: prezinta zgarieturi, gaturire, cioplitura, cicatrizari, incluziune de corp	Permanent	Căderi crengi uscate
5	15659	Frasin		20	13	5	Buna: prezinta zgarieturi, gaturire, cioplitura, cicatrizari, incluziune de corp	Permanent	Căderi crengi uscate
6	15662	Frasin		26	13	8	Foarte buna	Permanent	Fără riscuri
7	15657	Frasin		22	14	5	Buna: prezinta zgarieturi, gaturire, cioplitura, cicatrizari, incluziune de corp	Permanent	Căderi crengi uscate

8	15668	Lamaita		4	2	2	Foarte buna	Permanent	Fără riscuri
9	15666	Lamaita		2	1	0	Foarte buna	Permanent	Fără riscuri
10	15669	Liliac		4	1	0	Foarte buna	Permanent	Fără riscuri
11	15663	Liliac		2	2	1	Foarte buna	Permanent	Fără riscuri
12	15667	Magnolie		2	1	0	Foarte buna	Permanent	Fără riscuri
13	15664	Magnolie		2	1	1	Foarte buna	Permanent	Fără riscuri
14	15670	Tuic		4	2	1	Foarte buna	Permanent	Fără riscuri

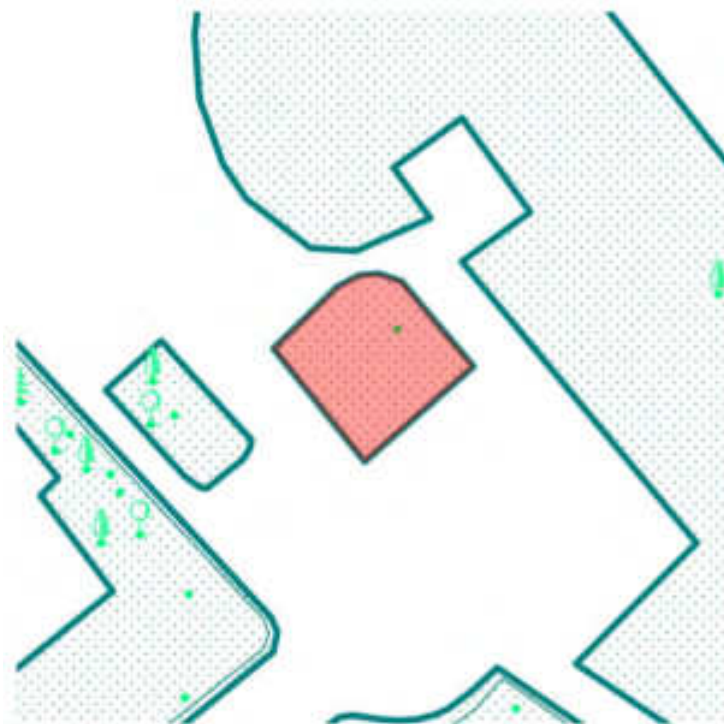
7. DOCUMENTE EMISE CU PRIVIRE LA TERENUL SPAȚIU VERDE ȘI CONSTRUCȚIILE EXISTENTE

Nr. Crt	Tichu	Emitent	Verificator	Data emiterii	Data verificării	Observații
---------	-------	---------	-------------	---------------	------------------	------------

Județul: Craiova Municipiul: Craiova Localitatea: Craiova Cod SIRUTA: 69900	Secțiune plan: *Nr. Sector cadastral: *Nr. Cadastral imobil: *Nr. Carte funciară:	*Cod zona valorică: *Cod zona protejată: *Cod poștal:
--	--	---

**Fișa spațiului verde Nr. 584
Bloc 405B-Craiovița Nouă**

1. SCHIȚA AMPLASAMENTULUI TERENULUI SPAȚIU VERDE
Scara: 1:300



2. ADRESA: Cartier Craiovița Nouă

3. DATE DESPRE TERENUL SPAȚIU VERDE

Proprietar / Deținător teren spațiu verde	Tip proprietate	Mod administrare	Categorie de folosință	Reglementare urbanistică	Suprafața măsurată(mp)		Total teren (mp)	Observații
					Teren exclusiv	Teren în indiviziune		
Municipiul Craiova /Municipiul Craiova	domeniul public al unităților administrativ- teritoriale	direct	Zona verde		44,38	0	44,38	
Total teren(mp)					44,38	0	44,38	

4. DATE PRIVIND CONSTRUCȚIILE EXISTENTE PE TERENUL SPAȚIU VERDE

Proprietar / Deținător construcții	Tip proprietate	Mod administrare	Nr. corp construcție	Cod grupă destinație	Suprafață construită la sol(mp)	Observații
Total suprafață ocupată din terenul spațiu verde (mp)					0	

5. ECHIPAREA EDILITAREA TERENULUI: A C t E G T

6. DATE PRIVIND VEGETAȚIA EXISTENTĂ PE TERENUL SPAȚIU VERDE

Arbori ocrotiți

Nr. Crt.	Nr. Unic	Specia	Localizare	Diametru(cm)	Înălțime(m)	Coronamentul(m)	Viabilitate	Grad întreținere	Riscuri
----------	----------	--------	------------	--------------	-------------	-----------------	-------------	------------------	---------

Arbori izolați

Nr. Crt.	Nr. Unic	Specia	Localizare	Diametru(cm)	Înălțime(m)	Coronamentul(m)	Viabilitate	Grad întreținere	Riscuri
----------	----------	--------	------------	--------------	-------------	-----------------	-------------	------------------	---------

Alți arbori

Nr. Crt.	Nr. Unic	Specia	Localizare	Diametru(cm)	Înălțime(m)	Coronamentul(m)	Viabilitate	Grad întreținere	Riscuri
1	15671	Nuc		30	15	10	Foarte bună	Permanent	Căderi crongi uscate

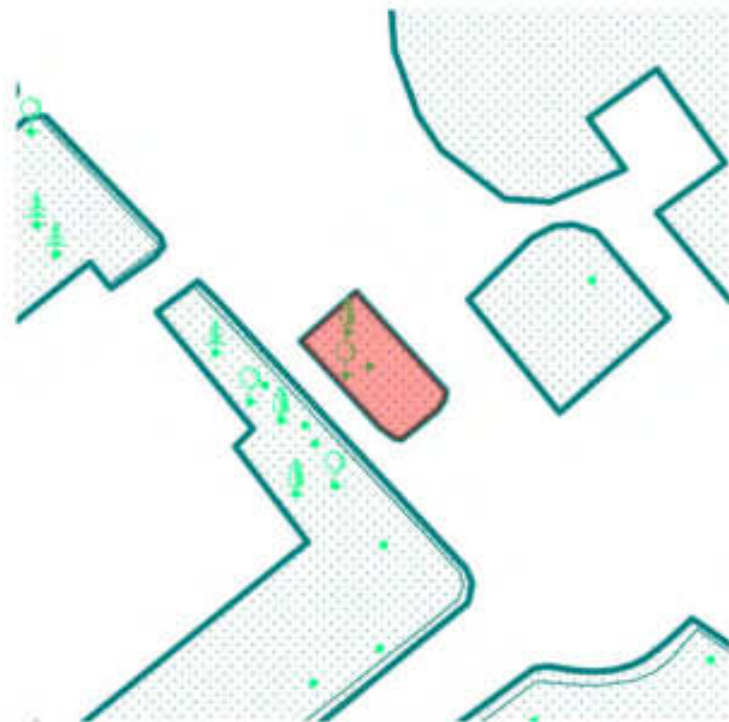
7. DOCUMENTE EMISE CU PRIVIRE LA TERENUL SPAȚIU VERDE ȘI CONSTRUCȚIILE EXISTENTE

Nr. Crt.	Titlu	Emitent	Verificator	Data emiterii	Data verificării	Observații
----------	-------	---------	-------------	---------------	------------------	------------

Județul: Craiova Municipiul: Craiova Localitatea: Craiova Cod SIRUTA: 69900	Secțiune plan: *Nr. Sector cadastral: *Nr. Cadastral imobil: *Nr. Carte funciară:	*Cod zona valorică: *Cod zona protejată: *Cod poștal:
--	--	---

Fișa spațiului verde Nr. 585
Bloc 405B-Craiova Noua

1. SCHIȚA AMPLASAMENTULUI TERENULUI SPAȚIU VERDE
Scara: 1:300



2. ADRESA: Cartier Craiova Noua

3. DATE DESPRE TERENUL SPAȚIU VERDE

Proprietar / Deținător teren spațiu verde	Tip proprietate	Mod administrare	Categorie de folosință	Reglementare urbanistică	Suprafața măsurată(mp)		Total teren (mp)	Observații
					Teren exclusiv	Teren în indiviziune		
Municipiul Craiova /Municipiul Craiova	domeniul public al unităților administrativ- teritoriale	direct	Zona verde		22,31	0	22,31	
Total teren(mp)					22,31	0	22,31	

4. DATE PRIVIND CONSTRUCȚIILE EXISTENTE PE TERENUL SPAȚIU VERDE

Proprietar / Deținător construcții	Tip proprietate	Mod administrare	Nr. corp construcție	Cod grupă destinație	Suprafață construită la sol(mp)	Observații
Total suprafață ocupată din terenul spațiu verde (mp)					0	

5. ECHIPAREA EDILITAREA TERENULUI: A C t E G T

6. DATE PRIVIND VEGETAȚIA EXISTENTĂ PE TERENUL SPAȚIU VERDE

Arbori ocrotiți

Nr. Crt.	Nr. Unic	Specia	Localizare	Diametru(cm)	Înălțime(m)	Coronamentul(m)	Viabilitate	Grad întreținere	Riscuri
----------	----------	--------	------------	--------------	-------------	-----------------	-------------	------------------	---------

Arbori izolați

Nr. Crt.	Nr. Unic	Specia	Localizare	Diametru(cm)	Înălțime(m)	Coronamentul(m)	Viabilitate	Grad întreținere	Riscuri
----------	----------	--------	------------	--------------	-------------	-----------------	-------------	------------------	---------

Alți arbori

Nr. Crt.	Nr. Unic	Specia	Localizare	Diametru(cm)	Înălțime(m)	Coronamentul(m)	Viabilitate	Grad întreținere	Riscuri
1	15673	Dud		6	2	1	Buna: prezintă zgarieturi, gatuire, cioplitura, cicatrizări, închiziune de corp	Permanent	Fără riscuri
2	15674	Liliac		2	1	0	Foarte buna	Permanent	Fără riscuri
3	15672	Mojdrean		30	12	8	Buna: prezintă zgarieturi, gatuire, cioplitura, cicatrizări, închiziune de corp	Permanent	Căderi crengi uscate

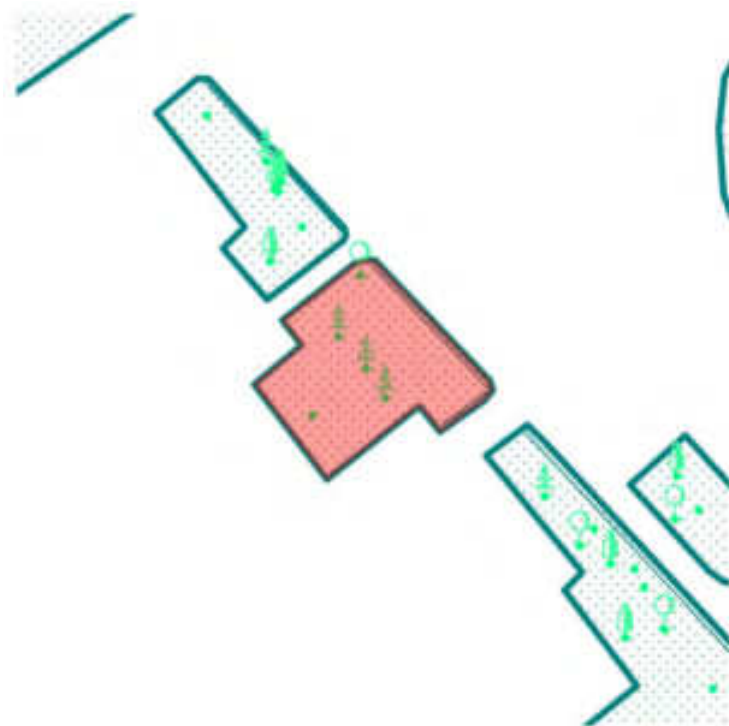
7. DOCUMENTE EMISE CU PRIVIRE LA TERENUL SPAȚIU VERDE ȘI CONSTRUCȚIILE EXISTENTE

Nr. Crt.	Titlu	Limitent	Verificator	Data emiterii	Data verificării	Observații
----------	-------	----------	-------------	---------------	------------------	------------

Județul: Craiova Municipiul: Craiova Localitatea: Craiova Cod SIRUTA: 69900	Secțiune plan: *Nr. Sector cadastral: *Nr. Cadastral imobil: *Nr. Carte funciară:	*Cod zona valorică: *Cod zona protejată: *Cod poștal:
--	--	---

**Fișa spațiului verde Nr. 586
Bloc 405A-Craiova Noua**

1. SCHIȚA AMPLASAMENTULUI TERENULUI SPAȚIU VERDE
Scara: 1:300



2. ADRESA: Cartier Craiova Noua

3. DATE DESPRE TERENUL SPAȚIU VERDE

Proprietar / Deținător teren spațiu verde	Tip proprietate	Mod administrare	Categorie de folosință	Reglementare urbanistică	Suprafața măsurată(mp)		Total teren (mp)	Observații
					Teren exclusiv	Teren în indiviziune		
Municipiul Craiova /Municipiul Craiova	domeniul public al unităților administrativ- teritoriale	direct	Zona verde		59,51	0	59,51	
Total teren(mp)					59,51	0	59,51	

4. DATE PRIVIND CONSTRUCȚIILE EXISTENTE PE TERENUL SPAȚIU VERDE

Proprietar / Deținător construcții	Tip proprietate	Mod administrare	Nr. corp construcție	Cod grupă destinație	Suprafață construită la sol(mp)	Observații
Total suprafață ocupată din terenul spațiu verde (mp)					0	

5. ECHIPAREA EDILITAREA TERENULUI: A C t E G T

6. DATE PRIVIND VEGETAȚIA EXISTENTĂ PE TERENUL SPAȚIU VERDE

Arbori ocrotiți

Nr. Crt.	Nr. Unic	Specia	Localizare	Diametru(cm)	Înălțime(m)	Coronament(m)	Viabilitate	Grad întreținere	Riscuri
----------	----------	--------	------------	--------------	-------------	---------------	-------------	------------------	---------

Arbori izolați

Nr. Crt.	Nr. Unic	Specia	Localizare	Diametru(cm)	Înălțime(m)	Coronament(m)	Viabilitate	Grad întreținere	Riscuri
----------	----------	--------	------------	--------------	-------------	---------------	-------------	------------------	---------

Alți arbori

Nr. Crt.	Nr. Unic	Specia	Localizare	Diametru(cm)	Înălțime(m)	Coronament(m)	Viabilitate	Grad întreținere	Riscuri
1	15675	Cires		22	18	4	Foarte buna	Permanent	Fără riscuri
2	15679	Liliac		4	3	1	Enarta buna	Permanent	Fără riscuri
3	15676	Tuic		14	12	2	Acceptabila: rupturi, scorburi mici, noduri infundate, cancer pe o parte, multe	Permanent	Căderi crengi uscate
4	15678	Tuie		10	12	2	Acceptabila: rupturi, scorburi mici, noduri infundate, cancer pe o parte, multe	Permanent	Căderi crengi uscate
5	15677	Tuic		18	13	3	Acceptabila: rupturi, scorburi mici, noduri infundate, cancer pe o parte, multe	Permanent	Fără riscuri

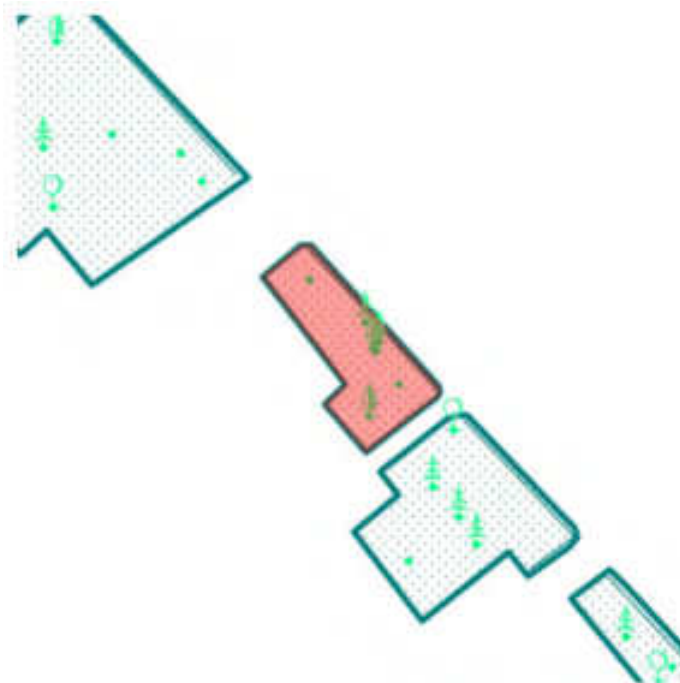
7. DOCUMENTE EMISE CU PRIVIRE LA TERENUL SPAȚIU VERDE ȘI CONSTRUCȚIILE EXISTENTE

Nr. Crt.	Titlu	Emitent	Verificator	Data emiterii	Data verificării	Observații
----------	-------	---------	-------------	---------------	------------------	------------

Județul: Craiova Municipiul: Craiova Localitatea: Craiova Cod SIRUTA: 69900	Secțiune plan: *Nr. Sector cadastral: *Nr. Cadastral imobil: *Nr. Carte funciară:	*Cod zona valorică: *Cod zona protejată: *Cod poștal:
--	--	---

**Fișa spațiului verde Nr. 587
Bloc 405A-Craiova Noua**

I. SCHIȚA AMPLAȘAMENTULUI TERENULUI SPAȚIU VERDE
Scara: 1:300



2. ADRESA: Cartier Craiova Noua

3. DATE DESPRE TERENUL SPAȚIU VERDE

Proprietar / Deținător teren spațiu verde	Tip proprietate	Mod administrare	Categorie de folosință	Reglementare urbanistică	Suprafața măsurată (mp)		Total teren (mp)	Observații
					Teren exclusiv	Teren în indiviziune		
Municipiul Craiova / Municipiul Craiova	domeniul public al unităților administrativ-teritoriale	direct	Zona verde		36,87	0	36,87	
Total teren(mp)					36,87	0	36,87	

4. DATE PRIVIND CONSTRUCȚIILE EXISTENTE PE TERENUL SPAȚIU VERDE

Proprietar / Deținător construcții	Tip proprietate	Mod administrare	Nr. corp construcție	Cod grupă destinație	Suprafață construită la sol(mp)	Observații
Total suprafață ocupată din terenul spațiu verde (mp)					0	

5. BĂNĂRIA EDILITĂRII TERENULUI: A C t E G T

6. DATE PRIVIND VEGETAȚIA EXISTENTĂ PE TERENUL SPAȚIU VERDE

Arbori ocrotiți

Nr. Crt.	Nr. Unic	Specia	Localizare	Diametru(cm)	Înălțime(m)	Coronament(m)	Viabilitate	Grad întreținere	Riscuri
----------	----------	--------	------------	--------------	-------------	---------------	-------------	------------------	---------

Arbori izolați

Nr. Crt.	Nr. Unic	Specia	Localizare	Diametru(cm)	Înălțime(m)	Coronament(m)	Viabilitate	Grad întreținere	Riscuri
----------	----------	--------	------------	--------------	-------------	---------------	-------------	------------------	---------

Alți arbori

Nr. Crt.	Nr. Unic	Specia	Localizare	Diametru(cm)	Înălțime(m)	Coronament(m)	Viabilitate	Grad întreținere	Riscuri
1	15680	Caiul		6	3	2	Total necorespunzătoare: uscat sau scorbura > 40 cm.	Permanent	Cădere în caz de furtună
2	15684	Corcoduș		8	3	1	Foarte buna	Permanent	Fără riscuri
3	15683	Corcoduș		6	5	1	Foarte buna	Permanent	Fără riscuri
4	15682	Corcoduș		4	7	2	Foarte buna	Permanent	Fără riscuri
5	15681	Tei		4	2	1	Foarte buna	Permanent	Fără riscuri
6	15686	Tei		8	6	2	Foarte buna	Permanent	Fără riscuri
7	15685	Tuie		16	11	2	Foarte buna	Permanent	Fără riscuri

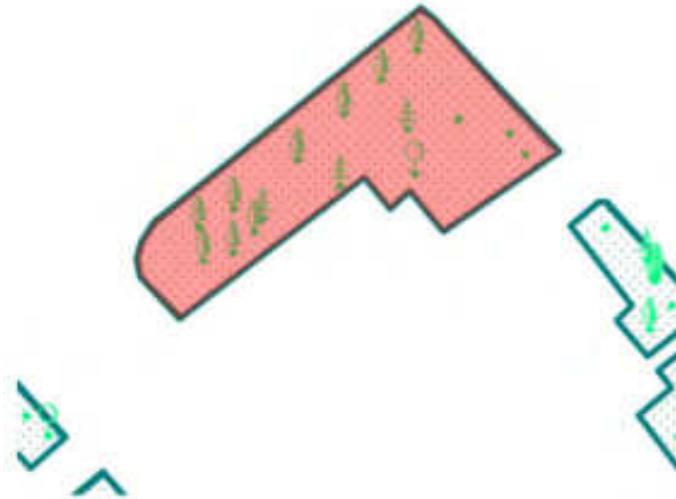
7. DOCUMENTE EMISE CU PRIVIRE LA TERENUL SPAȚIU VERDE ȘI CONSTRUCȚIILE EXISTENTE

Nr. Crt.	Titlu	Emitent	Verificator	Data emiterii	Data verificării	Observații
----------	-------	---------	-------------	---------------	------------------	------------

Județul: Craiova Municipiul: Craiova Localitatea: Craiova Cod SIRUTA: 69900	Secțiune plan: *Nr. Sector cadastral: *Nr. Cadastral imobil: *Nr. Carte funciară:	*Cod zona valorică: *Cod zona protejată: *Cod poștal:
--	--	---

Fișa spațiului verde Nr. 588
Bloc 405A-Craiova Noua

1. SCHIȚA AMPLASAMENTULUI TERENULUI SPAȚIU VERDE
Scara: 1:400



2. ADRȘA: Cartier Craiova Noua

3. DATE DESPRE TERENUL SPAȚIU VERDE

Proprietar / Deținător teren spațiu verde	Tip proprietate	Mod administrare	Categorie de folosință	Reglementare urbanistică	Suprafața măsurată (mp)		Total teren (mp)	Observații
					Teren exclusiv	Teren în indiviziune		
Municipiul Craiova /Municipiul Craiova	domeniul public al unităților administrativ-teritoriale	direct	Zona verde		226,94	0	226,94	
Total teren(mp)					226,94	0	226,94	

4. DATE PRIVIND CONSTRUCȚIILE EXISTENTE PE TERENUL SPAȚIU VERDE

Proprietar / Deținător construcții	Tip proprietate	Mod administrare	Nr. corp construcție	Cod grupă destinație	Suprafață construită la sol(mp)	Observații
Total suprafață ocupată din terenul spațiu verde (mp)					0	

5. ECHIPAREA EDILITARA A TERENULUI: A C t B G T

6. DATE PRIVIND VEGETAȚIA EXISTENTĂ PE TERENUL SPAȚIU VERDE

Arbori ocrotiți

Nr. Crt.	Nr. Unic	Specie	Localizare	Diametru(cm)	Înălțime(m)	Cronament(m)	Viabilitate	Grad întreținere	Riscuri
----------	----------	--------	------------	--------------	-------------	--------------	-------------	------------------	---------

Arbori izolați

Nr. Crt.	Nr. Unic	Specia	Localizare	Diametru(cm)	Înălțime(m)	Coronament(m)	Viabilitate	Grad întreținere	Riscuri
----------	----------	--------	------------	--------------	-------------	---------------	-------------	------------------	---------

Alți arbori

Nr. Crt.	Nr. Unic	Specia	Localizare	Diametru(cm)	Înălțime(m)	Coronament(m)	Viabilitate	Grad întreținere	Riscuri
1	15693	Catalpa		16	5	3	Foarte buna	Permanent	Fără riscuri
2	15700	Catalpa		28	12	4	Foarte buna	Permanent	Fără riscuri
3	15695	Cladita		22	18	5	Foarte buna	Permanent	Căderi crengi uscate
4	15687	Ienupar		4	2	1	Foarte buna	Permanent	Fără riscuri
5	15688	Ienupar		4	2	1	Foarte buna	Permanent	Fără riscuri
6	15694	Jugastru		16	14	3	Foarte buna	Permanent	Fără riscuri
7	15702	Tiliae		4	3	1	Foarte buna	Permanent	Fără riscuri
8	15699	Mesteacan		18	15	3	Total necorespunzătoare: uscat sau scorbura > 40 cm.	Permanent	Cădere în caz de furtună
9	15698	Mesteacan		20	16	5	Foarte buna	Permanent	Fără riscuri
10	15697	Mesteacan		26	16	5	Foarte buna	Permanent	Fără riscuri
11	15692	Smochin		6	2	2	Foarte buna	Permanent	Fără riscuri
12	15691	Smochin		6	2	2	Foarte buna	Permanent	Fără riscuri
13	15701	Tei		30	12	5	Foarte buna	Permanent	Fără riscuri
14	15696	Tuie		6	7	2	Foarte buna	Permanent	Fără riscuri
15	15690	Tuie		6	5	2	Foarte buna	Permanent	Fără riscuri
16	15689	Tuie		12	8	2	Foarte buna	Permanent	Fără riscuri

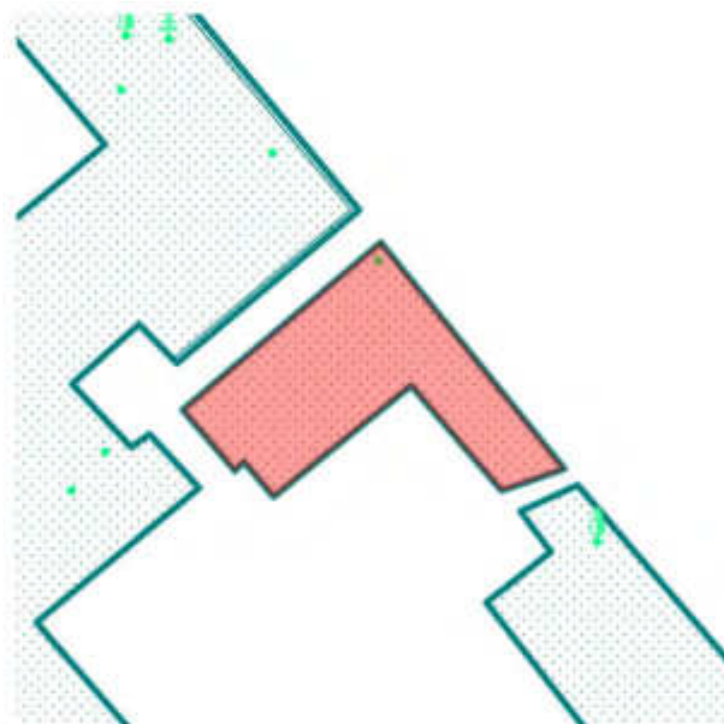
7. DOCUMENTE EMISE CU PRIVIRE LA TERENUL SPAȚIU VERDE ȘI CONSTRUCȚIILE EXISTENTE

Nr. Crt.	Titlu	Emitent	Verificat	Data emiterii	Data verificării	Observații
----------	-------	---------	-----------	---------------	------------------	------------

Județul: Craiova Municipiul: Craiova Localitatea: Craiova Cod SIRUTA: 69900	Secțiune plan: *Nr. Sector cadastral: *Nr. Cadastral imobil: *Nr. Carte funciară:	*Cod zona valorică: *Cod zona protejată: *Cod poștal:
--	--	---

**Fișa spațiului verde Nr. 589
Bloc B06-Craiovită Nouă**

1. SCHIȚA AMPLASAMENTULUI TERENULUI SPAȚIU VERDE
Scara: 1:300



2. ADRESA: Cartier Craiovită Nouă

3. DATE DESPRE TERENUL SPAȚIU VERDE

Proprietar / Deținător teren spațiu verde	Tip proprietate	Mod administrare	Categorie de folosință	Reglementare urbanistică	Suprafața măsurată(mp)		Total teren (mp)	Observații
					Teren exclusiv	Teren în indiviziune		
Municipiul Craiova /Municipiul Craiova	domeniul public al unităților administrativ- teritoriale	direct	Zona verde		90,36	0	90,36	
Total teren(mp)					90,36	0	90,36	

4. DATE PRIVIND CONSTRUCȚIILE EXISTENTE PE TERENUL SPAȚIU VERDE

Proprietar / Deținător construcții	Tip proprietate	Mod administrare	Nr. corp construcție	Cod grupă destinație	Suprafață construită la sol(mp)	Observații
Total suprafață ocupată din terenul spațiu verde (mp)					0	

5. ECHIPAREA EDILITAREA TERENULUI: A C t E G T

6. DATE PRIVIND VEGETAȚIA EXISTENTĂ PE TERENUL SPAȚIU VERDE

Arbori ocrotiți

Nr. Crt.	Nr. Unic	Specia	Localizare	Diametru(cm)	Înălțime(m)	Coronament(m)	Viabilitate	Grad întreținere	Riscuri
1	15703	Nuc		16	8	6	Foarte buna	Permaneni	Fără riscuri

Arburi izolați

Nr. Crt.	Nr. Unic	Specia	Localizare	Diametru(cm)	Înălțime(m)	Coronament(m)	Viabilitate	Grad întreținere	Riscuri
----------	----------	--------	------------	--------------	-------------	---------------	-------------	------------------	---------

Alți arbori

Nr. Crt.	Nr. Unic	Specia	Localizare	Diametru(cm)	Înălțime(m)	Coronament(m)	Viabilitate	Grad întreținere	Riscuri
----------	----------	--------	------------	--------------	-------------	---------------	-------------	------------------	---------

7. DOCUMENTE EMISE CU PRIVIRE LA TERENUL SPAȚIU VERDE ȘI CONSTRUCȚIILE EXISTENTE

Nr. Crt.	Titlu	Emitent	Verificator	Data emiterii	Data verificării	Observații
----------	-------	---------	-------------	---------------	------------------	------------

Județul: Craiova Municipiul: Craiova Localitatea: Craiova Cod SIRUTA: 69900	Secțiune plan: *Nr. Sector cadastral: *Nr. Cadastral imobil: *Nr. Carte funciară:	*Cod zona valorică: *Cod zona protejată: *Cod poștal:
--	--	---

**Fișa spațiului verde Nr. 590
Bloc 403AB, Bloc 405AB-Craiova Noua**

1. SCHIȚA AMPLASAMENTULUI TERENULUI SPAȚIU VERDE

Scara: 1:1046



2. ADRESA: Cartier Craiova Noua

3. DATE DESPRE TERENUL SPAȚIU VERDE

Proprietar / Deținător teren spațiu verde	Tip proprietate	Mod administrare	Categorie de folosință	Reglementare urbanistică	Suprafața măsurată(mp)		Total teren (mp)	Observații
					Teren exclusiv	Teren în indiviziune		
Municipiul Craiova /Municipiul Craiova	domeniul public al unităților administrativ- teritoriale	direct	Zona verde		1561,97	0	1561,97	
Total teren(mp)					1561,97	0	1561,97	

4. DATE PRIVIND CONSTRUCȚIILE EXISTENTE PE TERENUL SPAȚIU VERDE

Proprietar / Deținător construcții	Tip proprietate	Mod administrare	Nr. corp construcție	Cod grupă destinație	Suprafață construită la sol(mp)	Observații
Total suprafață ocupată din terenul spațiu verde (mp)					0	

5. ECHIPAREA EDILITARA A TERENULUI: A C t B G T

6. DATE PRIVIND VEGETAȚIA EXISTENTĂ PE TERENUL SPAȚIU VERDE

Arbori ocrotiți

Nr. Crt.	Nr. Unic	Specia	Localizare	Diametru(cm)	Înălțime(m)	Coronament(m)	Viabilitate	Grad întreținere	Riscuri
----------	----------	--------	------------	--------------	-------------	---------------	-------------	------------------	---------

Arbori izolați

Nr. Crt.	Nr. Unic	Specia	Localizare	Diametru(cm)	Înălțime(m)	Coronament(m)	Viabilitate	Grad întreținere	Riscuri
----------	----------	--------	------------	--------------	-------------	---------------	-------------	------------------	---------

Alți arbori

Nr. Crt.	Nr. Unic	Specia	Localizare	Diametru(cm)	Înălțime(m)	Coronament(m)	Viabilitate	Grad întreținere	Riscuri
1	15733	Biota, Arborele vietii		10	6	2	Foarte buna	Permanent	Fără riscuri
2	15707	Dud		20	3	2	Foarte buna	Permanent	Fără riscuri
3	15718	Frasin		4	2	1	Foarte buna	Permanent	Fără riscuri
4	15719	Frasin		10	6	4	Foarte buna	Permanent	Fără riscuri
5	15765	Frasin		6	2	2	Buna: prezinta zgarieturi, gauri, cioplitura, cicatrizari, incluziune de corp	Permanent	Fără riscuri
6	15720	Frasin		4	3	1	Foarte buna	Permanent	Fără riscuri
7	15744	Hibiscus		2	1	1	Foarte buna	Permanent	Fără riscuri
8	15745	Hibiscus		2	1	1	Foarte buna	Permanent	Fără riscuri
9	15764	Ienupar		10	2	2	Buna: prezinta zgarieturi, gauri, cioplitura, cicatrizari, incluziune de corp	Permanent	Fără riscuri
10	15725	Ienupar		14	7	2	Buna: prezinta zgarieturi, gauri, cioplitura, cicatrizari, incluziune de corp	Permanent	Fără riscuri
11	15739	Liliac		8	3	1	Foarte buna	Permanent	Fără riscuri
12	15746	Liliac		8	3	1	Foarte buna	Permanent	Fără riscuri

13	15723	Liliac		10	3	1	Foarte buna	Permanent	Fără riscuri
14	15743	Liliac		8	3	2	Foarte buna	Permanent	Fără riscuri
15	15737	Liliac		6	4	2	Foarte buna	Permanent	Fără riscuri
16	15757	Liliac		6	3	1	Foarte buna	Permanent	Fără riscuri
17	15758	Liliac		8	3	2	Foarte buna	Permanent	Fără riscuri
18	15752	Liliac		6	3	2	Foarte buna	Permanent	Fără riscuri
19	15756	Liliac		6	2	1	Foarte buna	Permanent	Fără riscuri
20	15755	Liliac		6	3	1	Foarte buna	Permanent	Fără riscuri
21	15741	Liliac		8	3	1	Foarte buna	Permanent	Fără riscuri
22	15735	Liliac		6	4	2	Foarte buna	Permanent	Fără riscuri
23	15721	Liliac		4	1	0	Acceptabila: rupturi, scorburi mici, noduri infundate, cancer pe o parte, multe	Permanent	Fără riscuri
24	15759	Liliac		6	3	2	Foarte buna	Permanent	Fără riscuri
25	15740	Liliac		8	3	1	Foarte buna	Permanent	Fără riscuri
26	15730	Mar		2	1	0	Foarte buna	Permanent	Fără riscuri
27	15713	Mar		20	5	4	Foarte buna	Permanent	Fără riscuri
28	15731	Mar		2	1	0	Foarte buna	Permanent	Fără riscuri
29	15729	Mar		2	1	0	Foarte buna	Permanent	Fără riscuri
30	15726	Mar pletos		2	1	0	Foarte buna	Permanent	Fără riscuri
31	15734	Piersic		2	1	0	Foarte buna	Permanent	Fără riscuri
32	15727	Piersic		2	1	0	Foarte buna	Permanent	Fără riscuri
33	15728	Piersic		2	1	0	Foarte buna	Permanent	Fără riscuri
34	15712	Plap alb		26	14	3	Buna: prezinta zgarieturi, gatuire, cioplitura,	Permanent	Căderi cronic uscate

							cicatrizari, incluziune de corp		
35	15711	Plop alb		18	14	3	Buna: prezinta zgarieturi, gatuire, cioplitura, cicatrizari, incluziune de corp	Permanent	Căderi crengi uscate
36	15722	Plop negru		38	21	4	Foarte buna	Permanent	Fără riscuri
37	15749	Salcam		22	11	3	Acceptabila: rupturi, scorburi mici, noduri infundate, cancer pe o parte, multe	Permanent	Căderi crengi uscate
38	15767	Sulcam		20	11	3	Acceptabila: rupturi, scorburi mici, noduri infundate, cancer pe o parte, multe	Permanent	Căderi crengi uscate
39	15736	Sulcam		10	6	2	Foarte buna	Permanent	Fără riscuri
40	15753	Salcam		28	14	4	Buna: prezinta zgarieturi, gatuire, cioplitura, cicatrizari, incluziune de corp	Permanent	Fără riscuri
41	15724	Salcam		2	2	0	Foarte buna	Permanent	Fără riscuri
42	15751	Sulcam		18	14	3	Foarte buna	Permanent	Fără riscuri
43	15738	Salcam		26	14	4	Foarte buna	Permanent	Fără riscuri
44	15750	Sulcam		6	4	1	Foarte buna	Permanent	Fără riscuri
45	15754	Salcam		8	5	2	Foarte buna	Permanent	Fără riscuri
46	15747	Salcam		14	14	3	Foarte buna	Permanent	Fără riscuri
47	15717	Salcam		40	9	8	Buna: prezinta zgarieturi, gatuire, cioplitura, cicatrizari, incluziune de corp	Permanent	Căderi crengi uscate

48	15766	Salcam		34	14	8	Buna: prezinta zgarieturi, gatuire, cioplitura, cicatrizari, incluziune de corp	Permanent	Căderi crengi uscate
49	15715	Salcam		26	13	4	Buna: prezinta zgarieturi, gatuire, cioplitura, cicatrizari, incluziune de corp	Permanent	Fără riscuri
50	15716	Salcam		20	4	0	Buna: prezinta zgarieturi, gatuire, cioplitura, cicatrizari, incluziune de corp	Permanent	Fără riscuri
51	15706	Salcam		10	2	0	Buna: prezinta zgarieturi, gatuire, cioplitura, cicatrizari, incluziune de corp	Permanent	Fără riscuri
52	15742	Salcam		20	13	5	Buna: prezinta zgarieturi, gatuire, cioplitura, cicatrizari, incluziune de corp	Permanent	Fără riscuri
53	15714	Salcam		30	13	5	Buna: prezinta zgarieturi, gatuire, cioplitura, cicatrizari, incluziune de corp	Permanent	Fără riscuri
54	15748	Salcam		20	13	3	Buna: prezinta zgarieturi, gatuire, cioplitura, cicatrizari, incluziune de corp	Permanent	Fără riscuri
55	15705	Salcam		2	1	0	Foarte buna	Permanent	Fără riscuri
56	15710	Salcam roșu		6	2	1	Foarte buna	Permanent	Fără riscuri

57	15709	Salcâm rosu		8	2	1	Foarte buna	Permanent	Fără riscuri
58	15708	Salcâm rosu		10	2	1	Foarte buna	Permanent	Fără riscuri
59	15763	Tuie		8	3	1	Acceptabila: rupturi, scorburi mici, noduri înfundate, cancer pe o parte, multe	Permanent	Căderi crengi uscate
60	15761	Tuie		8	5	2	Acceptabila: rupturi, scorburi mici, noduri înfundate, cancer pe o parte, multe	Permanent	Fără riscuri
61	15762	Tuie		10	5	2	Acceptabila: rupturi, scorburi mici, noduri înfundate, cancer pe o parte, multe	Permanent	Fără riscuri
62	15760	Tuie		8	5	2	Acceptabila: rupturi, scorburi mici, noduri înfundate, cancer pe o parte, multe	Permanent	Fără riscuri
63	15704	Ulm		2	1	0	Foarte buna	Permanent	Fără riscuri
64	15732	Visin		2	1	0	Foarte buna	Permanent	Fără riscuri

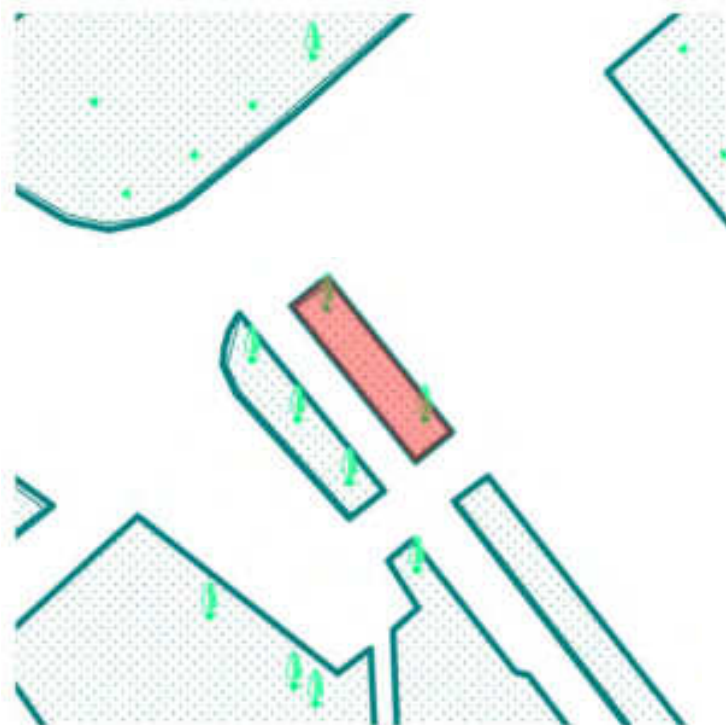
7. DOCUMENTE EMISE CU PRIVIRE LA TERENUL SPAȚIU VERDE ȘI CONSTRUCȚIILE EXISTENTE

Nr. Crt	Titlu	Emitent	Verificator	Data emiterii	Data verificării	Observații
------------	-------	---------	-------------	------------------	---------------------	------------

Județul: Craiova Municipiul: Craiova Localitatea: Craiova Cod SIRUTA: 69900	Secțiune plan: *Nr. Sector cadastral: *Nr. Cadastral imobil: *Nr. Carte funciară:	*Cod zona valorică: *Cod zona protejată: *Cod poștal:
--	--	---

**Fișa spațiului verde Nr. 591
Bloc T1-Craiova Noua**

1. SCHIȚA AMPLASAMENTULUI TERENULUI SPAȚIU VERDE
Scara: 1:300



2. ADRESA: Cartier Craiova Noua

3. DATE DESPRE TERENUL SPAȚIU VERDE

Proprietar / Deținător teren spațiu verde	Tip proprietate	Mod administrare	Categorie de folosință	Reglementare urbanistică	Suprafața măsurată(mp)		Total teren (mp)	Observații
					Teren exclusiv	Teren în indiviziune		
Municipiul Craiova /Municipiul Craiova	domeniul public al unităților administrativ- teritoriale	direct	Zona verde		20,1	0	20,1	
Total teren(mp)					20,1	0	20,1	

4. DATE PRIVIND CONSTRUCȚIILE EXISTENTE PE TERENUL SPAȚIU VERDE

Proprietar / Deținător construcții	Tip proprietate	Mod administrare	Nr. corp construcție	Cod grupă destinație	Suprafață construită la sol(mp)	Observații
Total suprafață ocupată din terenul spațiu verde (mp)					0	

5. ECHIPAREA EDILITARA A TERENULUI A C I E G T

6. DATE PRIVIND VEGETAȚIA EXISTENTĂ PE TERENUL SPAȚIU VERDE

Arbori ocrotiți

Nr. Crt.	Nr. Unic	Specia	Localizare	Diametru(cm)	Înălțime(m)	Coronament(m)	Viabilitate	Grad întreținere	Riscuri
----------	----------	--------	------------	--------------	-------------	---------------	-------------	------------------	---------

Arbori izolați

Nr. Crt.	Nr. Unic	Specia	Localizare	Diametru(cm)	Înălțime(m)	Coronament(m)	Viabilitate	Grad întreținere	Riscuri
----------	----------	--------	------------	--------------	-------------	---------------	-------------	------------------	---------

Alți arbori

Nr. Crt.	Nr. Unic	Specia	Localizare	Diametru(cm)	Înălțime(m)	Coronament(m)	Viabilitate	Grad întreținere	Riscuri
1	15768	Salcam		18	11	3	Foarte buna	Permanent	Fără riscuri
2	15769	Visin		6	2	1	Foarte buna	Permanent	Fără riscuri

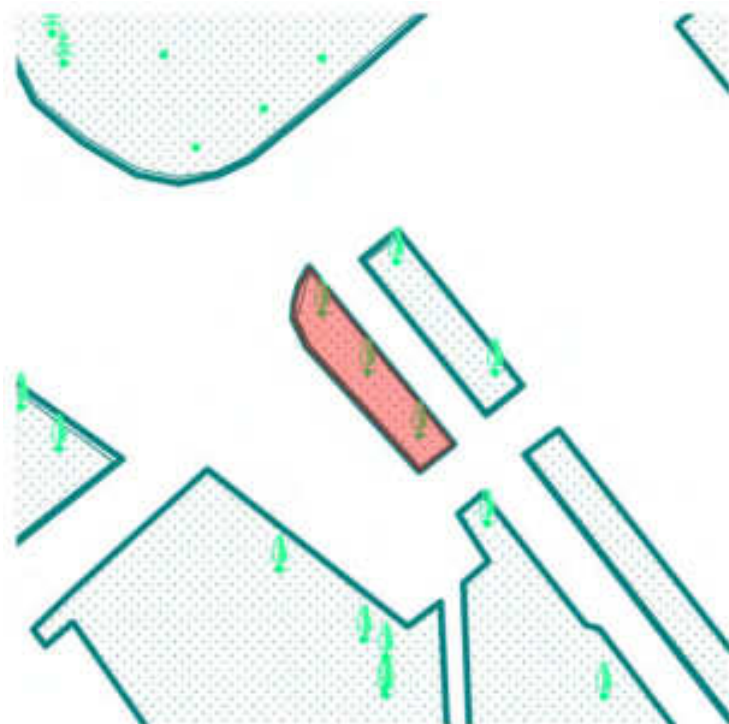
7. DOCUMENTE EMISE CU PRIVIRE LA TERENUL SPAȚIU VERDE ȘI CONSTRUCȚIILE EXISTENTE

Nr. Crt.	Titlu	Emitent	Verificator	Data emiterii	Data verificării	Observații
----------	-------	---------	-------------	---------------	------------------	------------

Județul: Craiova Municipiul: Craiova Localitatea: Craiova Cod SIRUTA: 69900	Secțiune plan: *Nr. Sector cadastral: *Nr. Cadastral imobil: *Nr. Carte funciară:	*Cod zona valorică: *Cod zona protejată: *Cod poștal:
--	--	---

**Fișa spațiului verde Nr. 592
Bloc T1-Craiova Noua**

1. SCHIȚA AMPLASAMENTULUI TERENULUI SPAȚIU VERDE
Scara: 1:300



2. ADRESA: Cartier Craiova Noua

3. DATE DESPRE TERENUL SPAȚIU VERDE

Proprietar / Deținător teren spațiu verde	Tip proprietate	Mod administrare	Categorie de folosință	Reglementare urbanistică	Suprafața măsurată(mp)		Total teren (mp)	Observații
					Teren exclusiv	Teren în indiviziune		
Municipiul Craiova /Municipiul Craiova	domeniul public al unităților administrativ- teritoriale	direct	Zona verde		22,85	0	22,85	
Total teren(mp)					22,85	0	22,85	

4. DATE PRIVIND CONSTRUCȚIILE EXISTENTE PE TERENUL SPAȚIU VERDE

Proprietar / Deținător construcții	Tip proprietate	Mod administrare	Nr. corp construcție	Cod grupă destinație	Suprafață construită la sol(mp)	Observații
Total suprafață ocupată din terenul spațiu verde (mp)					0	

5. ECHIPAREA EDILITAREA TERENULUI: A C t E G T

6. DATE PRIVIND VEGETAȚIA EXISTENTĂ PE TERENUL SPAȚIU VERDE

Arbori ocrotiți

Nr. Crt.	Nr. Unic	Specia	Localizare	Diametru(cm)	Înălțime(m)	Coronamentul(m)	Viabilitate	Grad întreținere	Riscuri
----------	----------	--------	------------	--------------	-------------	-----------------	-------------	------------------	---------

Arbori izolați

Nr. Crt.	Nr. Unic	Specia	Localizare	Diametru(cm)	Înălțime(m)	Coronamentul(m)	Viabilitate	Grad întreținere	Riscuri
----------	----------	--------	------------	--------------	-------------	-----------------	-------------	------------------	---------

Alți arbori

Nr. Crt.	Nr. Unic	Specia	Localizare	Diametru(cm)	Înălțime(m)	Coronamentul(m)	Viabilitate	Grad întreținere	Riscuri
1	15770	Catalpa		4	3	1	Buna: prezintă zgărieturi, gatuire, cioplitura, cicatrizări, incluziune de corp	Permanent	Fără riscuri
2	15771	Catalpa		4	3	1	Buna: prezintă zgărieturi, gatuire, cioplitura, cicatrizări, incluziune de corp	Permanent	Fără riscuri
3	15772	Catalpa		4	3	1	Foarte buna	Permanent	Fără riscuri

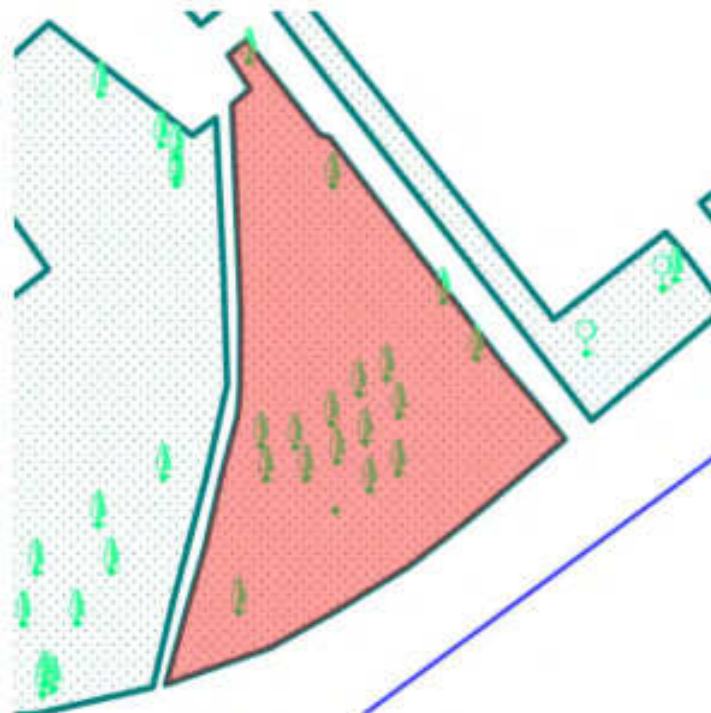
7. DOCUMENTE EMISE CU PRIVIRE LA TERENUL SPAȚIU VERDE ȘI CONSTRUCȚIILE EXISTENTE

Nr. Crt.	Titlu	Limitent	Verificator	Data emiterii	Data verificării	Observații
----------	-------	----------	-------------	---------------	------------------	------------

Județul: Craiova Municipiul: Craiova Localitatea: Craiova Cod SIRUTA: 69900	Secțiune plan: *Nr. Sector cadastral: *Nr. Cadastral imobil: *Nr. Carte funciară:	*Cod zona valorică: *Cod zona protejată: *Cod poștal:
--	--	---

**Fișa spațiului verde Nr. 593
Bloc T1-Craiova Noua**

1. SCHIȚA AMPLASAMENTULUI TERENULUI SPAȚIU VERDE
Scara: 1:412



2. ADRESA: Cartier Craiova Noua

3. DATE DESPRE TERENUL SPAȚIU VERDE

Proprietar / Deținător teren spațiu verde	Tip proprietate	Mod administrare	Categorie de folosință	Reglementare urbanistică	Suprafața măsurată(mp)		Total teren (mp)	Observații
					Teren exclusiv	Teren în indiviziune		
Municipiul Craiova /Municipiul Craiova	domeniul public al unităților administrativ- teritoriale	direct	Zona verde		488,86	0	488,86	
Total teren(mp)					488,86	0	488,86	

4. DATE PRIVIND CONSTRUCȚIILE EXISTENTE PE TERENUL SPAȚIU VERDE

Proprietar / Deținător construcții	Tip proprietate	Mod administrare	Nr. corp construcție	Cod grupă destinație	Suprafață construită la sol(mp)	Observații
Total suprafață ocupată din terenul spațiu verde (mp)					0	

5. ECHIPAREA EDILITARA A TERENULUI: A C t E G T

6. DATE PRIVIND VEGETAȚIA EXISTENTĂ PE TERENUL SPAȚIU VERDE

Arbori ocrotiți

Nr. Crt.	Nr. Unic	Specia	Localizare	Diametru(cm)	Înălțime(m)	Coronament(m)	Viabilitate	Grad întreținere	Riscuri
----------	----------	--------	------------	--------------	-------------	---------------	-------------	------------------	---------

Arbori izolați

Nr. Crt.	Nr. Unic	Specia	Localizare	Diametru(cm)	Înălțime(m)	Coronament(m)	Viabilitate	Grad întreținere	Riscuri
1	15778	Frasin		4	3	1	Foarte buna	Permanent	Fără riscuri
2	15788	Mojdrean		6	4	1	Foarte buna	Permanent	Fără riscuri
3	15780	Mojdrean		4	3	1	Foarte buna	Permanent	Fără riscuri
4	15786	Mojdrean		4	1	1	Acceptabila: rupturi, scorburi mici, noduri infundate, cancer pe o parte, multe	Permanent	Căderi crengi uscate
5	15790	Mojdrean		4	2	1	Buna: prezinta zgaricturi, gatuire, cioplitura, cicatrizari, incluziune de corp	Permanent	Fără riscuri
6	15789	Mojdrean		4	2	1	Buna: prezinta zgaricturi, gatuire, cioplitura, cicatrizari, incluziune de corp	Permanent	Fără riscuri
7	15779	Mojdrean		4	3	2	Foarte buna	Permanent	Fără riscuri
8	15784	Mojdrean		10	5	2	Foarte buna	Permanent	Fără riscuri
9	15782	Paulownia		6	2	1	Acceptabila: rupturi, scorburi mici, noduri infundate, cancer pe o parte, multe	Permanent	Căderi crengi uscate
10	15777	Salcam		16	5	2	Acceptabila: rupturi, scorburi mici, noduri infundate, cancer pe o parte, multe	Permanent	Căderi crengi uscate

Alți arbori

Nr. Crt.	Nr. Linie	Specia	Localizare	Diametru(cm)	Înălțime(m)	Coronament(m)	Viabilitate	Grad întreținere	Riscuri
1	15773	Catalpa		4	3	1	Foarte buna	Permanent	Fără riscuri
2	15774	Frasin comun		18	9	3	Foarte buna	Permanent	Căderi crengi uscate
3	15776	Mojdrean		30	18	9	Buna: prezinta zgarieturi, gatuire, ciuplitura, cicatrizari, incluziune de corp	Permanent	Fără riscuri
4	15781	Mojdrean		8	5	2	Foarte buna	Permanent	Fără riscuri
5	15787	Mojdrean		12	5	3	Foarte buna	Permanent	Fără riscuri
6	15785	Mojdrean		8	4	2	Foarte buna	Permanent	Fără riscuri
7	15783	Mojdrean		8	5	2	Foarte buna	Permanent	Fără riscuri
8	15775	Salcam		28	18	8	Foarte buna	Permanent	Fără riscuri

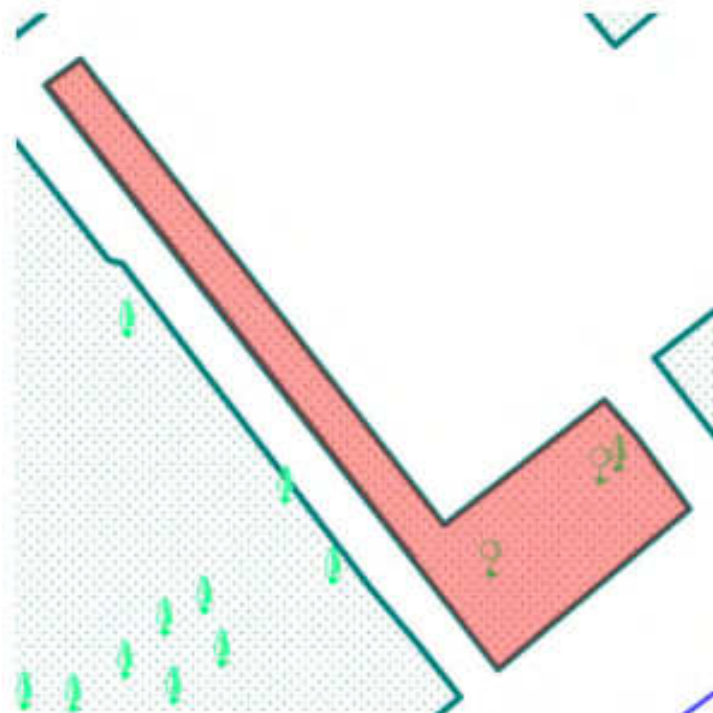
7. DOCUMENTE EMISE CU PRIVIRE LA TERENUL SPAȚIU VERDE ȘI CONSTRUCȚIILE EXISTENTE:

Nr. Crt.	Titlu	Emitent	Verificator	Data emiterii	Data verificării	Observații
----------	-------	---------	-------------	---------------	------------------	------------

Județul: Craiova Municipiul: Craiova Localitatea: Craiova Cod SIRUTA: 69900	Secțiune plan: *Nr. Sector cadastral: *Nr. Cadastral imobil: *Nr. Carte funciară:	*Cod zona valorică: *Cod zona protejată: *Cod poștal:
--	--	---

**Fișa spațiului verde Nr. 594
Bloc T1-Craiova Noua**

1. SCHIȚA AMPLASAMENTULUI TERENULUI SPAȚIU VERDE
Scara: 1:287



2. ADRESA: Cartier Craiova Noua

3. DATE DESPRE TERENUL SPAȚIU VERDE

Proprietar / Deținător teren spațiu verde	Tip proprietate	Mod administrare	Categorie de folosință	Reglementare urbanistică	Suprafața măsurată(mp)		Total teren (mp)	Observații
					Teren exclusiv	Teren în indiviziune		
Municipiul Craiova /Municipiul Craiova	domeniul public al unităților administrativ- teritoriale	direct	Zona verde		127,78	0	127,78	
Total teren(mp)					127,78	0	127,78	

4. DATE PRIVIND CONSTRUCȚIILE EXISTENTE PE TERENUL SPAȚIU VERDE

Proprietar / Deținător construcții	Tip proprietate	Mod administrare	Nr. corp construcție	Cod grupă destinație	Suprafață construită la sol(mp)	Observații
Total suprafață ocupată din terenul spațiu verde (mp)					0	

5. ECHIPAREA EDILITAREA TERENULUI: A C t E G T

6. DATE PRIVIND VEGETAȚIA EXISTENTĂ PE TERENUL SPAȚIU VERDE

Arbori ocrotiți

Nr. Crt.	Nr. Unic	Specia	Localizare	Diametru(cm)	Înălțime(m)	Coronament(m)	Viabilitate	Grad întreținere	Riscuri
----------	----------	--------	------------	--------------	-------------	---------------	-------------	------------------	---------

Arbori izolați

Nr. Crt.	Nr. Unic	Specia	Localizare	Diametru(cm)	Înălțime(m)	Coronament(m)	Viabilitate	Grad întreținere	Riscuri
----------	----------	--------	------------	--------------	-------------	---------------	-------------	------------------	---------

Alți arbori

Nr. Crt.	Nr. Unic	Specia	Localizare	Diametru(cm)	Înălțime(m)	Coronament(m)	Viabilitate	Grad întreținere	Riscuri
1	15793	Caisul		22	6	4	Foarte buna	Permanent	Fără riscuri
2	15791	Caprifoi		4	2	2	Foarte buna	Permanent	Fără riscuri
3	15792	Liliac		2	1	2	Buna: prezintă zgarieturi, gatare, cioplitura, cicutrizari, incluziune de corp	Permanent	Fără riscuri

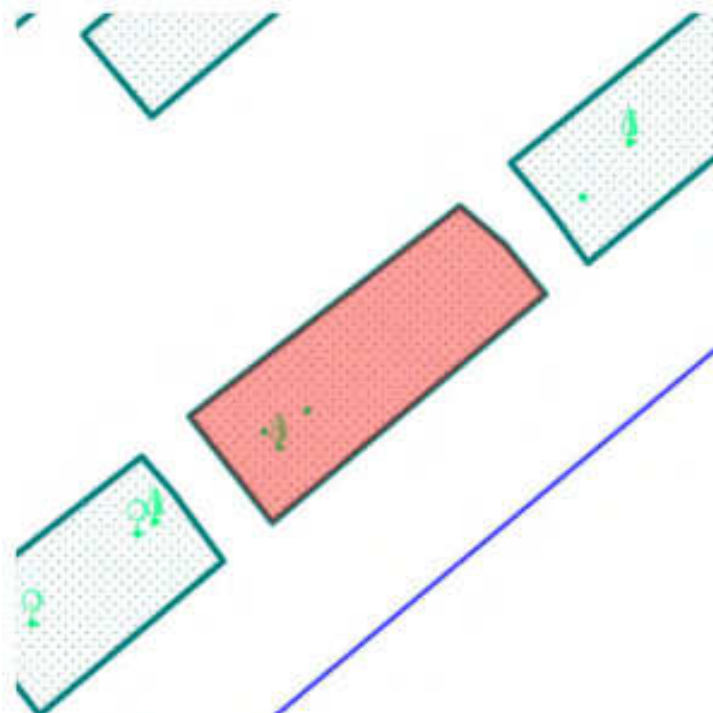
7. DOCUMENTE EMISE CU PRIVIRE LA TERENUL SPAȚIU VERDE ȘI CONSTRUCȚIILE EXISTENTE

Nr. Crt	Titlu	Emitent	Verificator	Data emiterii	Data verificării	Observații
---------	-------	---------	-------------	---------------	------------------	------------

Județul: Craiova Municipiul: Craiova Localitatea: Craiova Cod SIRUTA: 69900	Secțiune plan: *Nr. Sector cadastral: *Nr. Cadastral imobil: *Nr. Carte funciară:	*Cod zona valorică: *Cod zona protejată: *Cod poștal:
--	--	---

**Fișa spațiului verde Nr. 595
Bloc T1-Craiova Noua**

1. SCHIȚA AMPLASAMENTULUI TERENULUI SPAȚIU VERDE
Scara: 1:300



2. ADRESA: Cartier Craiova Noua

3. DATE DESPRE TERENUL SPAȚIU VERDE

Proprietar / Deținător teren spațiu verde	Tip proprietate	Mod administrare	Categorie de folosință	Reglementare urbanistică	Suprafața măsurată(mp)		Total teren (mp)	Observații
					Teren exclusiv	Teren în indiviziune		
Municipiul Craiova /Municipiul Craiova	domeniul public al unităților administrativ- teritoriale	direct	Zona verde		100,44	0	100,44	
Total teren(mp)					100,44	0	100,44	

4. DATE PRIVIND CONSTRUCȚIILE EXISTENTE PE TERENUL SPAȚIU VERDE

Proprietar / Deținător construcții	Tip proprietate	Mod administrare	Nr. corp construcție	Cod grupă destinație	Suprafață construită la sol(mp)	Observații
Total suprafață ocupată din terenul spațiu verde (mp)					0	

5. ECHIPAREA EDILITARA A TERENULUI: A C t E G T

6. DATE PRIVIND VEGETAȚIA EXISTENTĂ PE TERENUL SPAȚIU VERDE

Arbori ocrotiți

Nr. Crt.	Nr. Unic	Specia	Localizare	Diametru(cm)	Înălțime(m)	Coronament(m)	Viabilitate	Grad întreținere	Riscuri
----------	----------	--------	------------	--------------	-------------	---------------	-------------	------------------	---------

Arbori izolați

Nr. Crt.	Nr. Unic	Specia	Localizare	Diametru(cm)	Înălțime(m)	Coronament(m)	Viabilitate	Grad întreținere	Riscuri
----------	----------	--------	------------	--------------	-------------	---------------	-------------	------------------	---------

Alți arbori

Nr. Crt.	Nr. Unic	Specia	Localizare	Diametru(cm)	Înălțime(m)	Coronament(m)	Viabilitate	Grad întreținere	Riscuri
1	15796	Frasin		8	5	2	Foarte buna	Permanent	Fără riscuri
2	15794	Mar		8	2	2	Foarte buna	Permanent	Fără riscuri
3	15795	Platan		6	4	1	Foarte buna	Permanent	Fără riscuri

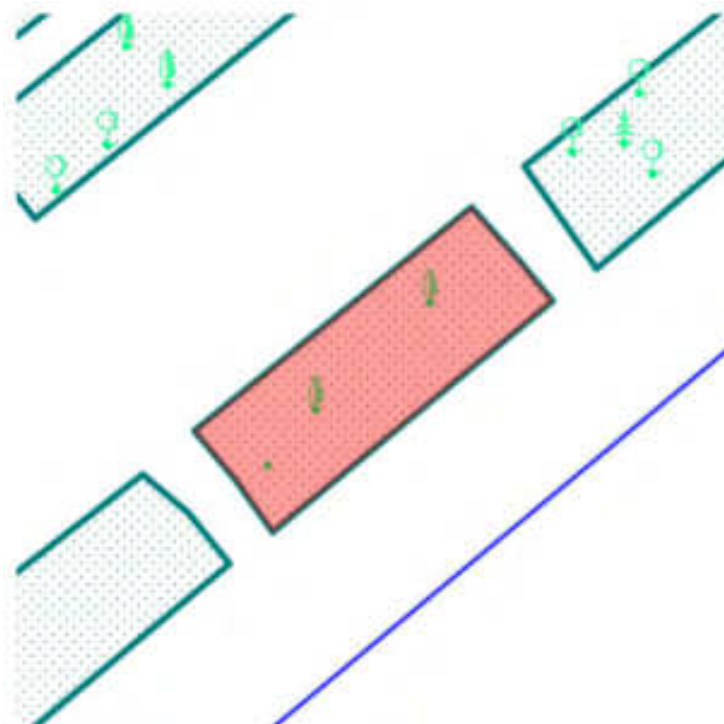
7. DOCUMENTE EMISE CU PRIVIRE LA TERENUL, SPAȚIU VERDE ȘI CONSTRUCȚIILE EXISTENTE

Nr. Crt.	Titlu	Emitent	Verificator	Data emiterii	Data verificării	Observații
----------	-------	---------	-------------	---------------	------------------	------------

Județul: Craiova Municipiul: Craiova Localitatea: Craiova Cod SIRUTA: 69900	Secțiune plan: *Nr. Sector cadastral: *Nr. Cadastral imobil: *Nr. Carte funciară:	*Cod zona valorică: *Cod zona protejată: *Cod poștal:
--	--	---

**Fișa spațiului verde Nr. 596
Bloc T1-Craiova Noua**

1. SCHIȚA AMPLASAMENTULUI TERENULUI SPAȚIU VERDE
Scara: 1:300



2. ADRESA: Cartier Craiova Noua

3. DATE DESPRE TERENUL SPAȚIU VERDE

Proprietar / Deținător teren spațiu verde	Tip proprietate	Mod administrare	Categorie de folosință	Reglementare urbanistică	Suprafața măsurată(mp)		Total teren (mp)	Observații
					Teren exclusiv	Teren în indiviziune		
Municipiul Craiova /Municipiul Craiova	domeniul public al unităților administrativ- teritoriale	direct	Zona verde		97,48	0	97,48	
Total teren(mp)					97,48	0	97,48	

4. DATE PRIVIND CONSTRUCȚIILE EXISTENTE PE TERENUL SPAȚIU VERDE

Proprietar / Deținător construcții	Tip proprietate	Mod administrare	Nr. corp construcție	Cod grupă destinație	Suprafață construită la sol(mp)	Observații
Total suprafață ocupată din terenul spațiu verde (mp)					0	

5. ECHIPAREA EDILITAREA TERENULUI: A C t E G T

6. DATE PRIVIND VEGETAȚIA EXISTENTĂ PE TERENUL SPAȚIU VERDE

Arbori ocrotiți

Nr. Crt.	Nr. Unic	Specia	Localizare	Diametru(cm)	Înălțime(m)	Coronamentul(m)	Viabilitate	Grad întreținere	Riscuri
----------	----------	--------	------------	--------------	-------------	-----------------	-------------	------------------	---------

Arbori Izolați

Nr. Crt.	Nr. Unic	Specia	Localizare	Diametru(cm)	Înălțime(m)	Coronamentul(m)	Viabilitate	Grad întreținere	Riscuri
----------	----------	--------	------------	--------------	-------------	-----------------	-------------	------------------	---------

Alți arbori

Nr. Crt.	Nr. Unic	Specia	Localizare	Diametru(cm)	Înălțime(m)	Coronamentul(m)	Viabilitate	Grad întreținere	Riscuri
1	15797	Platan		8	5	2	Foarte buna	Permanenți	Fără riscuri
2	15799	Tei cu frunza mare		6	4	2	Marete buna	Permanenți	Fără riscuri
3	15798	Visin		6	3	2	Foarte buna	Permanenți	Fără riscuri

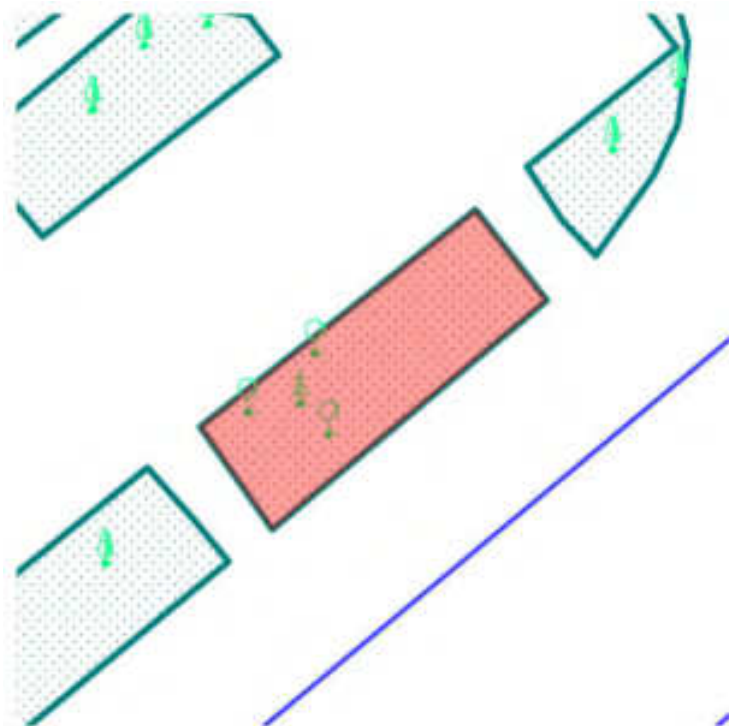
7. DOCUMENTE EMISE CU PRIVIRE LA TERENUL SPAȚIU VERDE ȘI CONSTRUCȚIILE EXISTENTE

Nr. Crt.	Titlu	Limitat	Verificator	Data emiterii	Data verificării	Observații
----------	-------	---------	-------------	---------------	------------------	------------

Județul: Craiova Municipiul: Craiova Localitatea: Craiova Cod SIRUTA: 69900	Secțiune plan: *Nr. Sector cadastral: *Nr. Cadastral imobil: *Nr. Carte funciară:	*Cod zona valorică: *Cod zona protejată: *Cod poștal:
--	--	---

**Fișa spațiului verde Nr. 597
Bloc T1-Craiova Noua**

1. SCHIȚA AMPLASAMENTULUI TERENULUI SPAȚIU VERDE
Scara: 1:300



2. ADRESA: Cartier Craiova Noua

3. DATE DESPRE TERENUL SPAȚIU VERDE

Proprietar / Deținător teren spațiu verde	Tip proprietate	Mod administrare	Categorie de folosință	Reglementare urbanistică	Suprafața măsurată(mp)		Total teren (mp)	Observații
					Teren exclusiv	Teren în indiviziune		
Municipiul Craiova /Municipiul Craiova	domeniul public al unităților administrativ- teritoriale	direct	Zona verde		91,66	0	91,66	
Total teren(mp)					91,66	0	91,66	

4. DATE PRIVIND CONSTRUCȚIILE EXISTENTE PE TERENUL SPAȚIU VERDE

Proprietar / Deținător construcții	Tip proprietate	Mod administrare	Nr. corp construcție	Cod grupă destinație	Suprafață construită la sol(mp)	Observații
Total suprafață ocupată din terenul spațiu verde (mp)					0	

5. ECHIPAREA EDILITAREA TERENULUI: A C t E G T

6. DATE PRIVIND VEGETAȚIA EXISTENTĂ PE TERENUL SPAȚIU VERDE

Arbori ocrotiți

Nr. Crt.	Nr. Unic	Specia	Localizare	Diametru(cm)	Înălțime(m)	Coronamentul(m)	Viabilitate	Grad întreținere	Riscuri
----------	----------	--------	------------	--------------	-------------	-----------------	-------------	------------------	---------

Arbori Izolați

Nr. Crt.	Nr. Unic	Specia	Localizare	Diametru(cm)	Înălțime(m)	Coronamentul(m)	Viabilitate	Grad întreținere	Riscuri
----------	----------	--------	------------	--------------	-------------	-----------------	-------------	------------------	---------

Alți arbori

Nr. Crt.	Nr. Unic	Specia	Localizare	Diametru(cm)	Înălțime(m)	Coronamentul(m)	Viabilitate	Grad întreținere	Riscuri
1	15802	Liliac		4	2	1	Foarte buna	Permanent	Fără riscuri
2	15800	Liliac		4	3	2	Foarte buna	Permanent	Fără riscuri
3	15803	Liliac		2	3	2	foarte buna	Permanent	Fără riscuri
4	15801	Trie		10	5	3	Foarte buna	Permanent	Fără riscuri

7. DOCUMENTE EMISE CU PRIVIRE LA TERENUL SPAȚIU VERDE ȘI CONSTRUCȚIILE EXISTENTE

Nr. Crt.	Titlu	Emitent	Verificator	Data emiterii	Data verificării	Observații
----------	-------	---------	-------------	---------------	------------------	------------

Județul: Craiova Municipiul: Craiova Localitatea: Craiova Cod SIRUTA: 69900	Secțiune plan: *Nr. Sector cadastral: *Nr. Cadastral imobil: *Nr. Carte funciară:	*Cod zona valorică: *Cod zona protejată: *Cod poștal:
--	--	---

Fișa spațiului verde Nr. 598
Bloc T1-Craiovița Nouă

1. SCHIȚA AMPLASAMENTULUI TERENULUI SPAȚIU VERDE
Scara: 1:300



2. ADRESA: Cartier Craiovița Nouă

3. DATE DESPRE TERENUL SPAȚIU VERDE

Proprietar / Deținător teren spațiu verde	Tip proprietate	Mod administrare	Categorie de folosință	Reglementare urbanistică	Suprafața măsurată(mp)		Total teren (mp)	Observații
					Teren exclusiv	Teren în indiviziune		
Municipiul Craiova /Municipiul Craiova	domeniul public al unităților administrativ- teritoriale	direct	Zona verde		68,54	0	68,54	
Total teren(mp)					68,54	0	68,54	

4. DATE PRIVIND CONSTRUCȚIILE EXISTENTE PE TERENUL SPAȚIU VERDE

Proprietar / Deținător construcții	Tip proprietate	Mod administrare	Nr. corp construcție	Cod grupă destinație	Suprafață construită la sol(mp)	Observații
Total suprafață ocupată din terenul spațiu verde (mp)					0	

5. ECHIPAREA EDILITAREA TERENULUI: A C t E G T

6. DATE PRIVIND VEGETAȚIA EXISTENTĂ PE TERENUL SPAȚIU VERDE

Arbori ocrotiți

Nr. Crt.	Nr. Unic	Specia	Localizare	Diametru(cm)	Înălțime(m)	Coronament(m)	Viabilitate	Grad întreținere	Riscuri
----------	----------	--------	------------	--------------	-------------	---------------	-------------	------------------	---------

Arbori izolați

Nr. Crt.	Nr. Unic	Specia	Localizare	Diametru(cm)	Înălțime(m)	Coronament(m)	Viabilitate	Grad întreținere	Riscuri
----------	----------	--------	------------	--------------	-------------	---------------	-------------	------------------	---------

Alți arbori

Nr. Crt.	Nr. Unic	Specia	Localizare	Diametru(cm)	Înălțime(m)	Coronament(m)	Viabilitate	Grad întreținere	Riscuri
1	15811	Biota, Arborele vietii		12	7	3	Foarte buna	Permanent	Fără riscuri
2	15804	Caisul		4	4	2	Foarte buna	Permanent	Fără riscuri
3	15805	Caisul		6	5	2	Foarte buna	Permanent	Fără riscuri
4	15808	Calin		4	2	2	Foarte buna	Permanent	Fără riscuri
5	15810	Calin		4	2	2	Foarte buna	Permanent	Fără riscuri
6	15807	Liliac		2	1	1	Foarte buna	Permanent	Fără riscuri
7	15806	Liliac		2	1	1	Foarte buna	Permanent	Fără riscuri
8	15812	Liliac		2	1	0	Foarte buna	Permanent	Fără riscuri
9	15809	Sunger		2	3	2	Foarte buna	Permanent	Fără riscuri

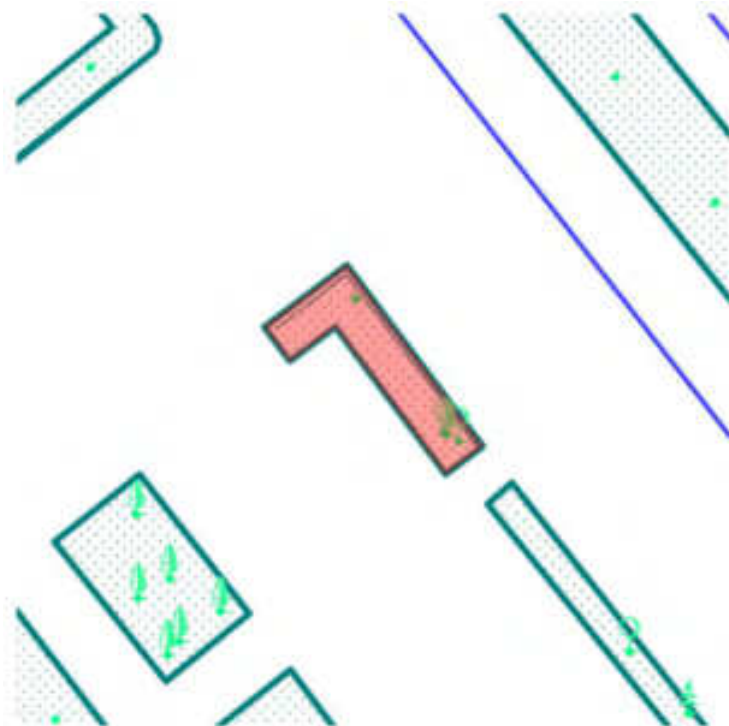
7. DOCUMENTE EMISE CU PRIVIRE LA TERENUL SPAȚIU VERDE ȘI CONSTRUCȚIILE EXISTENTE

Nr. Crt.	Titlu	Emitent	Verificator	Data emiterii	Data verificării	Observații
----------	-------	---------	-------------	---------------	------------------	------------

Județul: Craiova Municipiul: Craiova Localitatea: Craiova Cod SIRUTA: 69900	Secțiune plan: *Nr. Sector cadastral: *Nr. Cadastral imobil: *Nr. Carte funciară:	*Cod zona valorică: *Cod zona protejată: *Cod poștal:
--	--	---

Fișa spațiului verde Nr. 599
Bloc T1-Craiova Noua

1. SCHIȚA AMPLASAMENTULUI TERENULUI SPAȚIU VERDE
Scara: 1:300



2. ADRESA: Cartier Craiova Noua

3. DATE DESPRE TERENUL SPAȚIU VERDE

Proprietar / Deținător teren spațiu verde	Tip proprietate	Mod administrare	Categorie de folosință	Reglementare urbanistică	Suprafața măsurată(mp)		Total teren (mp)	Observații
					Teren exclusiv	Teren în indiviziune		
Municipiul Craiova /Municipiul Craiova	domeniul public al unităților administrativ- teritoriale	direct	Zona verde		27,89	0	27,89	
Total teren(mp)					27,89	0	27,89	

4. DATE PRIVIND CONSTRUCȚIILE EXISTENTE PE TERENUL SPAȚIU VERDE

Proprietar / Deținător construcții	Tip proprietate	Mod administrare	Nr. corp construcție	Cod grupă destinație	Suprafață construită la sol(mp)	Observații
Total suprafață ocupată din terenul spațiu verde (mp)					0	

5. ECHIPAREA EDILITAREA TERENULUI: A C t E G T

6. DATE PRIVIND VEGETAȚIA EXISTENTĂ PE TERENUL SPAȚIU VERDE

Arbori ocrotiți

Nr. Crt.	Nr. Unic	Specia	Localizare	Diametru(cm)	Înălțime(m)	Coronamentul(m)	Viabilitate	Grad întreținere	Riscuri
----------	----------	--------	------------	--------------	-------------	-----------------	-------------	------------------	---------

Arbori Izolați

Nr. Crt.	Nr. Unic	Specia	Localizare	Diametru(cm)	Înălțime(m)	Coronamentul(m)	Viabilitate	Grad întreținere	Riscuri
----------	----------	--------	------------	--------------	-------------	-----------------	-------------	------------------	---------

Alți arbori

Nr. Crt.	Nr. Unic	Specia	Localizare	Diametru(cm)	Înălțime(m)	Coronamentul(m)	Viabilitate	Grad întreținere	Riscuri
1	15815	Caieul		6	3	1	Buna: prezintă zgărieturi, găuire, cioplitura, cicatrizări, incluziune de corp	Permanent	Fără riscuri
2	15814	Liliac		6	3	1	Buna: prezintă zgărieturi, găuire, cioplitura, cicatrizări, incluziune de corp	Permanent	Fără riscuri
3	15813	Liliac		6	3	1	Buna: prezintă zgărieturi, găuire, cioplitura, cicatrizări, incluziune de corp	Permanent	Fără riscuri
4	15816	Salcie		38	7	0	Buna: prezintă zgărieturi, găuire, cioplitura, cicatrizări, incluziune de corp	Permanent	Căderi crengi uscate

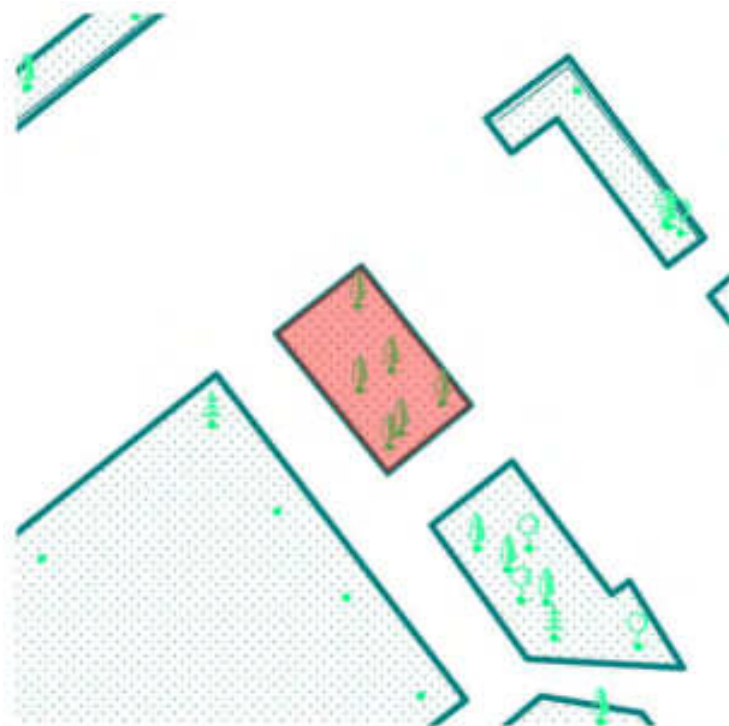
7. DOCUMENTE EMISE CU PRIVIRE LA TERENUL SPAȚIU VERDE ȘI CONSTRUCȚIILE EXISTENTE

Nr. Crt.	Titlu	Emitent	Verificator	Data emiterii	Data verificării	Observații
----------	-------	---------	-------------	---------------	------------------	------------

Județul: Craiova Municipiul: Craiova Localitatea: Craiova Cod SIRUTA: 69900	Secțiune plan: *Nr. Sector cadastral: *Nr. Cadastral imobil: *Nr. Carte funciară:	*Cod zona valorică: *Cod zona protejată: *Cod poștal:
--	--	---

Fișa spațiului verde Nr. 600
Bloc T1-Craiovița Nouă

1. SCHIȚA AMPLASAMENTULUI TERENULUI SPAȚIU VERDE
Scara: 1:300



2. ADRESA: Cartier Craiovița Nouă

3. DATE DESPRE TERENUL SPAȚIU VERDE

Proprietar / Deținător teren spațiu verde	Tip proprietate	Mod administrare	Categorie de folosință	Reglementare urbanistică	Suprafața măsurată(mp)		Total teren (mp)	Observații
					Teren exclusiv	Teren în indiviziune		
Municipiul Craiova /Municipiul Craiova	domeniul public al unităților administrativ- teritoriale	direct	Zona verde		41,36	0	41,36	
Total teren(mp)					41,36	0	41,36	

4. DATE PRIVIND CONSTRUCȚIILE EXISTENTE PE TERENUL SPAȚIU VERDE

Proprietar / Deținător construcții	Tip proprietate	Mod administrare	Nr. corp construcție	Cod grupă destinație	Suprafață construită la sol(mp)	Observații
Total suprafață ocupată din terenul spațiu verde (mp)					0	

5. ECHIPAREA EDILITAREA TERENULUI: A C t E G T

6. DATE PRIVIND VEGETAȚIA EXISTENTĂ PE TERENUL SPAȚIU VERDE

Arbori ocrotiți

Nr. Crt.	Nr. Unic	Specia	Localizare	Diametru(cm)	Înălțime(m)	Coronament(m)	Viabilitate	Grad întreținere	Riscuri
----------	----------	--------	------------	--------------	-------------	---------------	-------------	------------------	---------

Arbori izolați

Nr. Crt.	Nr. Unic	Specia	Localizare	Diametru(cm)	Înălțime(m)	Coronament(m)	Viabilitate	Grad întreținere	Riscuri
----------	----------	--------	------------	--------------	-------------	---------------	-------------	------------------	---------

Alți arbori

Nr. Crt.	Nr. Unic	Specia	Localizare	Diametru(cm)	Înălțime(m)	Coronament(m)	Viabilitate	Grad întreținere	Riscuri
1	15821	Visin		2	1	0	Foarte buna	Permanent	Fără riscuri
2	15822	Visin		2	1	0	Foarte buna	Permanent	Fără riscuri
3	15818	Visin		4	2	1	Foarte buna	Permanent	Fără riscuri
4	15819	Visin		2	1	0	Foarte buna	Permanent	Fără riscuri
5	15817	Visin		2	1	0	Foarte buna	Permanent	Fără riscuri
6	15820	Visin		2	1	0	Foarte buna	Permanent	Fără riscuri

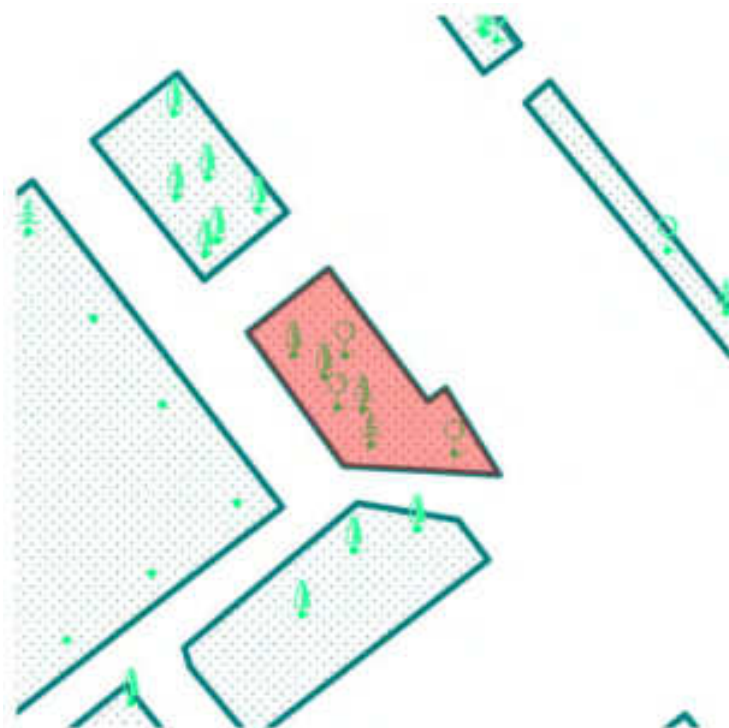
7. DOCUMENTE EMISE CU PRIVIRE LA TERENUL SPAȚIU VERDE ȘI CONSTRUCȚIILE EXISTENTE

Nr. Crt.	Titlu	Emitent	Verificator	Data emiterii	Data verificării	Observații
----------	-------	---------	-------------	---------------	------------------	------------

Județul: Craiova Municipiul: Craiova Localitatea: Craiova Cod SIRUTA: 69900	Secțiune plan: *Nr. Sector cadastral: *Nr. Cadastral imobil: *Nr. Carte funciară:	*Cod zona valorică: *Cod zona protejată: *Cod poștal:
--	--	---

**Fișa spațiului verde Nr. 601
Bloc T1-Craiovița Nouă**

1. SCHIȚA AMPLASAMENTULUI TERENULUI SPAȚIU VERDE
Scara: 1:300



2. ADRESA: Cartier Craiovița Nouă

3. DATE DESPRE TERENUL SPAȚIU VERDE

Proprietar / Deținător teren spațiu verde	Tip proprietate	Mod administrare	Categorie de folosință	Reglementare urbanistică	Suprafața măsurată(mp)		Total teren (mp)	Observații
					Teren exclusiv	Teren în indiviziune		
Municipiul Craiova /Municipiul Craiova	domeniul public al unităților administrativ- teritoriale	direct	Zona verde		51,34	0	51,34	
Total teren(mp)					51,34	0	51,34	

4. DATE PRIVIND CONSTRUCȚIILE EXISTENTE PE TERENUL SPAȚIU VERDE

Proprietar / Deținător construcții	Tip proprietate	Mod administrare	Nr. corp construcție	Cod grupă destinație	Suprafață construită la sol(mp)	Observații
Total suprafață ocupată din terenul spațiu verde (mp)					0	

5. ECHIPAREA EDILITAREA TERENULUI: A C t E G T

6. DATE PRIVIND VEGETAȚIA EXISTENTĂ PE TERENUL SPAȚIU VERDE

Arbori ocrotiți

Nr. Crt.	Nr. Unic	Specia	Localizare	Diametru(cm)	Înălțime(m)	Coronament(m)	Viabilitate	Grad întreținere	Riscuri
----------	----------	--------	------------	--------------	-------------	---------------	-------------	------------------	---------

Arbori Izolați

Nr. Crt.	Nr. Unic	Specia	Localizare	Diametru(cm)	Înălțime(m)	Coronament(m)	Viabilitate	Grad întreținere	Riscuri
----------	----------	--------	------------	--------------	-------------	---------------	-------------	------------------	---------

Alți arbori

Nr. Crt.	Nr. Unic	Specia	Localizare	Diametru(cm)	Înălțime(m)	Coronament(m)	Viabilitate	Grad întreținere	Riscuri
1	15828	Biota, Arborele vietii		14	9	4	Foarte buna	Permanent	Fără riscuri
2	15823	Caprifoi		2	3	2	Foarte buna	Permanent	Fără riscuri
3	15826	Liliac		4	4	2	Buna: prezinta zgarieturi, gatuire, cioplitura, cicatrizari, incluziune de corp	Permanent	Fără riscuri
4	15829	Liliac		4	5	2	Foarte buna	Permanent	Fără riscuri
5	15825	Visin		20	7	2	Foarte buna	Permanent	Fără riscuri
6	15827	Visin		4	4	2	Foarte buna	Permanent	Fără riscuri
7	15824	Visin		2	3	0	Foarte buna	Permanent	Fără riscuri

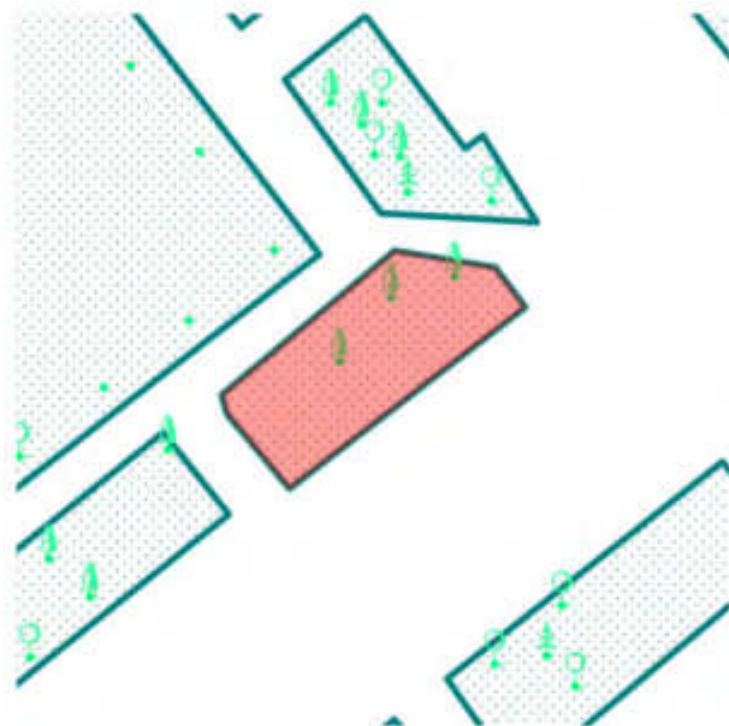
7. DOCUMENTE EMISE CU PRIVIRE LA TERENUL SPAȚIU VERDE ȘI CONSTRUCȚIILE EXISTENTE

Nr. Crt.	Titlu	Emitent	Verificator	Data emiterii	Data verificării	Observații
----------	-------	---------	-------------	---------------	------------------	------------

Județul: Craiova Municipiul: Craiova Localitatea: Craiova Cod SIRUTA: 69900	Secțiune plan: *Nr. Sector cadastral: *Nr. Cadastral imobil: *Nr. Carte funciară:	*Cod zona valorică: *Cod zona protejată: *Cod poștal:
--	--	---

**Fișa spațiului verde Nr. 602
Bloc T1-Craiova Noua**

1. SCHIȚA AMPLASAMENTULUI TERENULUI SPAȚIU VERDE
Scara: 1:300



2. ADRESA: Cartier Craiova Noua

3. DATE DESPRE TERENUL SPAȚIU VERDE

Proprietar / Deținător teren spațiu verde	Tip proprietate	Mod administrare	Categorie de folosință	Reglementare urbanistică	Suprafața măsurată(mp)		Total teren (mp)	Observații
					Teren exclusiv	Teren în indiviziune		
Municipiul Craiova /Municipiul Craiova	domeniul public al unităților administrativ- teritoriale	direct	Zona verde		72,59	0	72,59	
Total teren(mp)					72,59	0	72,59	

4. DATE PRIVIND CONSTRUCȚIILE EXISTENTE PE TERENUL SPAȚIU VERDE

Proprietar / Deținător construcții	Tip proprietate	Mod administrare	Nr. corp construcție	Cod grupă destinație	Suprafață construită la sol(mp)	Observații
Total suprafață ocupată din terenul spațiu verde (mp)					0	

5. ECHIPAREA EDILITAREA TERENULUI: A C t E G T

6. DATE PRIVIND VEGETAȚIA EXISTENTĂ PE TERENUL SPAȚIU VERDE

Arbori ocrotiți

Nr. Crt.	Nr. Unic	Specia	Localizare	Diametru(cm)	Înălțime(m)	Coronament(m)	Viabilitate	Grad întreținere	Riscuri
1	15832	Nuc comun		16	8	3	Foarte buna	Permanent	Fără riscuri

Arbori izolați

Nr. Crt.	Nr. Unic	Specia	Localizare	Diametru(cm)	Înălțime(m)	Coronament(m)	Viabilitate	Grad întreținere	Riscuri
----------	----------	--------	------------	--------------	-------------	---------------	-------------	------------------	---------

Alți arbori

Nr. Crt.	Nr. Unic	Specia	Localizare	Diametru(cm)	Înălțime(m)	Coronament(m)	Viabilitate	Grad întreținere	Riscuri
1	15831	Caisul		16	4	3	Foarte buna	Permanent	Fără riscuri
2	15830	Piersic		14	6	3	Medie buna	Permanent	Fără riscuri

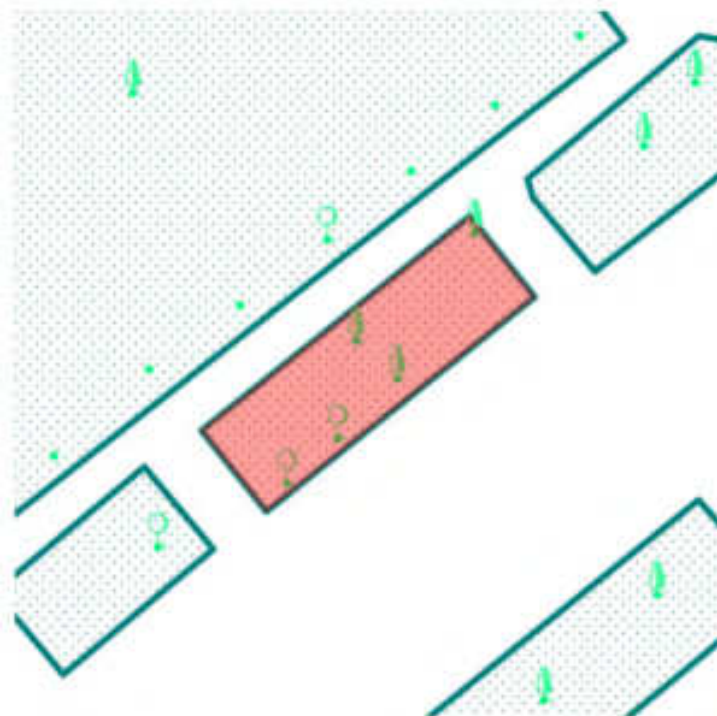
7. DOCUMENTE EMISE CU PRIVIRE LA TERENUL SPAȚIU VERDE ȘI CONSTRUCȚIILE EXISTENTE

Nr. Crt.	Titlu	Emitent	Verificator	Data emiterii	Data verificării	Observații
----------	-------	---------	-------------	---------------	------------------	------------

Județul: Craiova Municipiul: Craiova Localitatea: Craiova Cod SIRUTA: 69900	Secțiune plan: *Nr. Sector cadastral: *Nr. Cadastral imobil: *Nr. Carte funciară:	*Cod zona valorică: *Cod zona protejată: *Cod poștal:
--	--	---

**Fișa spațiului verde Nr. 603
Bloc T1-Craiova Noua**

I. SCHIȚA AMPLASAMENTULUI TERENULUI SPAȚIU VERDE
Scara: 1:300



2. ADREȘA: Cartier Craiova Noua

3. DATE DESPRE TERENUL SPAȚIU VERDE

Proprietar / Deținător teren spațiu verde	Tip proprietate	Mod administrare	Categorie de folosință	Reglementare urbanistică	Suprafața măsurată(mp)		Total teren (mp)	Observații
					Teren exclusiv	Teren în indiviziune		
Municipiul Craiova /Municipiul Craiova	domeniul public al unităților administrativ- teritoriale	direct	Zona verde		78,48	0	78,48	
Total teren(mp)					78,48	0	78,48	

4. DATE PRIVIND CONSTRUCȚIILE EXISTENTE PE TERENUL SPAȚIU VERDE

Proprietar / Deținător construcții	Tip proprietate	Mod administrare	Nr. corp construcție	Cod grupă destinație	Suprafață construită la sol(mp)	Observații
Total suprafață ocupată din terenul spațiu verde (mp)					0	

5. ECHIPAREA EDILITAREA TERENULUI: A C t E G T

6. DATE PRIVIND VEGETAȚIA EXISTENTĂ PE TERENUL SPAȚIU VERDE

Arbori ocrotiți

Nr. Crt.	Nr. Unic	Specia	Localizare	Diametru(cm)	Înălțime(m)	Coronament(m)	Viabilitate	Grad întreținere	Riscuri
----------	----------	--------	------------	--------------	-------------	---------------	-------------	------------------	---------

Arbori izolați

Nr. Crt.	Nr. Unic	Specia	Localizare	Diametru(cm)	Înălțime(m)	Coronament(m)	Viabilitate	Grad întreținere	Riscuri
----------	----------	--------	------------	--------------	-------------	---------------	-------------	------------------	---------

Alți arbori

Nr. Crt.	Nr. Unic	Specia	Localizare	Diametru(cm)	Înălțime(m)	Coronament(m)	Viabilitate	Grad întreținere	Riscuri
1	15836	Liliac		10	5	2	Foarte buna	Permanent	Fără riscuri
2	15837	Liliac		4	3	2	Foarte buna	Permanent	Fără riscuri
3	15833	Piersic		4	2	2	Foarte buna	Permanent	Fără riscuri
4	15835	Saleic plangatoare		8	5	3	Buna: prezintă zgarieturi, gatuire, cioplitura, cicatrizări, incluziune de corp	Permanent	Căderi crengi uscate
5	15834	Saleic plangatoare		14	8	4	Foarte buna	Permanent	Fără riscuri

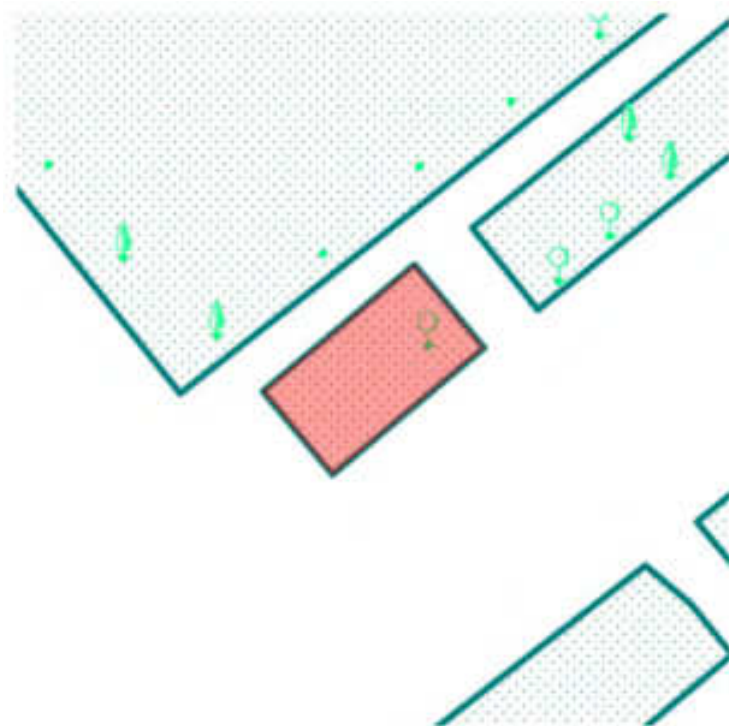
7. DOCUMENTE EMISE CU PRIVIRE LA TERENUL SPAȚIU VERDE ȘI CONSTRUCȚIILE EXISTENTE

Nr. Crt.	Titlu	Emitent	Verificator	Data emiterii	Data verificării	Observații
----------	-------	---------	-------------	---------------	------------------	------------

Județul: Craiova Municipiul: Craiova Localitatea: Craiova Cod SIRUTA: 69900	Secțiune plan: *Nr. Sector cadastral: *Nr. Cadastral imobil: *Nr. Carte funciară:	*Cod zona valorică: *Cod zona protejată: *Cod poștal:
--	--	---

**Fișa spațiului verde Nr. 604
Bloc T1-Craiova Noua**

1. SCHIȚA AMPLASAMENTULUI TERENULUI SPAȚIU VERDE
Scara: 1:300



2. ADRESA: Cartier Craiova Noua

3. DATE DESPRE TERENUL SPAȚIU VERDE

Proprietar / Deținător teren spațiu verde	Tip proprietate	Mod administrare	Categorie de folosință	Reglementare urbanistică	Suprafața măsurată(mp)		Total teren (mp)	Observații
					Teren exclusiv	Teren în indiviziune		
Municipiul Craiova /Municipiul Craiova	domeniul public al unităților administrativ- teritoriale	direct	Zona verde		46,22	0	46,22	
Total teren(mp)					46,22	0	46,22	

4. DATE PRIVIND CONSTRUCȚIILE EXISTENTE PE TERENUL SPAȚIU VERDE

Proprietar / Deținător construcții	Tip proprietate	Mod administrare	Nr. corp construcție	Cod grupă destinație	Suprafață construită la sol(mp)	Observații
Total suprafață ocupată din terenul spațiu verde (mp)					0	

5. ECHIPAREA EDILITAREA TERENULUI: A C t E G T

6. DATE PRIVIND VEGETAȚIA EXISTENTĂ PE TERENUL SPAȚIU VERDE

Arbori ocrotiți

Nr. Crt.	Nr. Unic	Specia	Localizare	Diametru(cm)	Înălțime(m)	Coronamentul(m)	Viabilitate	Grad întreținere	Riscuri
----------	----------	--------	------------	--------------	-------------	-----------------	-------------	------------------	---------

Arbori Izolați

Nr. Crt.	Nr. Unic	Specia	Localizare	Diametru(cm)	Înălțime(m)	Coronamentul(m)	Viabilitate	Grad întreținere	Riscuri
----------	----------	--------	------------	--------------	-------------	-----------------	-------------	------------------	---------

Alți arbori

Nr. Crt.	Nr. Unic	Specia	Localizare	Diametru(cm)	Înălțime(m)	Coronamentul(m)	Viabilitate	Grad întreținere	Riscuri
1	15838	Euonymus		2	1	1	Buna: prezintă zgărieturi, gatuire, cioplitura, cicatrizări, închiziune de corp	Permanent	Fără riscuri

7. DOCUMENTE EMISE CU PRIVIRE LA TERENUL SPAȚIU VERDE ȘI CONSTRUCȚIILE EXISTENTE

Nr. Crt.	Titlu	Emitent	Verificator	Data emiterii	Data verificării	Observații
----------	-------	---------	-------------	---------------	------------------	------------

Județul: Craiova Municipiul: Craiova Localitatea: Craiova Cod SIRUTA: 69900	Secțiune plan: *Nr. Sector cadastral: *Nr. Cadastral imobil: *Nr. Carte funciară:	*Cod zona valorică: *Cod zona protejată: *Cod poștal:
--	--	---

**Fișa spațiului verde Nr. 605
Bloc T1-Craiova Noua**

1. SCHIȚA AMPLASAMENTULUI TERENULUI SPAȚIU VERDE
Scara: 1:444



2. ADRESA: Cartier Craiova Noua

3. DATE DESPRE TERENUL SPAȚIU VERDE

Proprietar / Deținător teren spațiu verde	Tip proprietate	Mod administrare	Categorie de folosință	Reglementare urbanistică	Suprafața măsurată(mp)		Total teren (mp)	Observații
					Teren exclusiv	Teren în indiviziune		
Municipiul Craiova /Municipiul Craiova	domeniul public al unităților administrativ- teritoriale	direct	Zona verde		800,29	0	800,29	
Total teren(mp)					800,29	0	800,29	

4. DATE PRIVIND CONSTRUCȚIILE EXISTENTE PE TERENUL SPAȚIU VERDE

Proprietar / Deținător construcții	Tip proprietate	Mod administrare	Nr. corp construcție	Cod grupă destinație	Suprafață construită la sol(mp)	Observații
Total suprafață ocupată din terenul spațiu verde (mp)					0	

5. ECHIPAREA EDILITARA A TERENULUI: A C t E G T

6. DATE PRIVIND VEGETAȚIA EXISTENTĂ PE TERENUL SPAȚIU VERDE

Arbori ocrotiți

Nr. Crt.	Nr. Unic	Specia	Localizare	Diametru(cm)	Înălțime(m)	Coronament(m)	Viabilitate	Grad întreținere	Riscuri
----------	----------	--------	------------	--------------	-------------	---------------	-------------	------------------	---------

Arbori izolați

Nr. Crt.	Nr. Unic	Specia	Localizare	Diametru(cm)	Înălțime(m)	Coronament(m)	Viabilitate	Grad întreținere	Riscuri
----------	----------	--------	------------	--------------	-------------	---------------	-------------	------------------	---------

Alți arbori

Nr. Crt.	Nr. Unic	Specia	Localizare	Diametru(cm)	Înălțime(m)	Coronament(m)	Viabilitate	Grad întreținere	Riscuri
1	15856	Artar		4	3	1	Foarte buna	Permanent	Fără riscuri
2	15839	Artar (pallin de camp)		26	10	5	Foarte buna	Permanent	Fără riscuri
3	15842	Castan rosu		2	3	1	Foarte buna	Permanent	Fără riscuri
4	15841	Castan rosu		2	3	1	Foarte buna	Permanent	Fără riscuri
5	15855	Castan rosu		4	2	1	Foarte buna	Permanent	Fără riscuri
6	15854	Castan rosu		4	2	1	Foarte buna	Permanent	Fără riscuri
7	15853	Castan rosu		4	2	1	Foarte buna	Permanent	Fără riscuri
8	15852	Castan rosu		2	3	1	Foarte buna	Permanent	Fără riscuri
9	15848	Castan rosu		2	3	1	Foarte buna	Permanent	Fără riscuri
10	15851	Catalpa		4	3	1	Foarte buna	Permanent	Fără riscuri
11	15843	Liliac		4	1	0	Acceptabila: rupturi, scorburi mici, noduri infundute, cancer pe o parte, multe	Permanent	Fără riscuri
12	15846	Platan		10	7	2	Foarte buna	Permanent	Fără riscuri
13	15844	Platan		6	3	1	Foarte buna	Permanent	Fără riscuri
14	15845	Platan		8	5	2	Foarte buna	Permanent	Fără riscuri
15	15840	Platan		4	4	2	Foarte buna	Permanent	Fără riscuri
16	15850	Platan		4	4	1	Foarte buna	Permanent	Fără riscuri

17	15847	Platan		4	4	1	Fourte buna	Permanent	Fără riscuri
18	15849	Tuie		16	11	2	Fourte buna	Permanent	Fără riscuri

7. DOCUMENTE EMISE CU PRIVIRE LA TERENUL SPAȚIU VERDE ȘI CONSTRUCȚIILE EXISTENTE

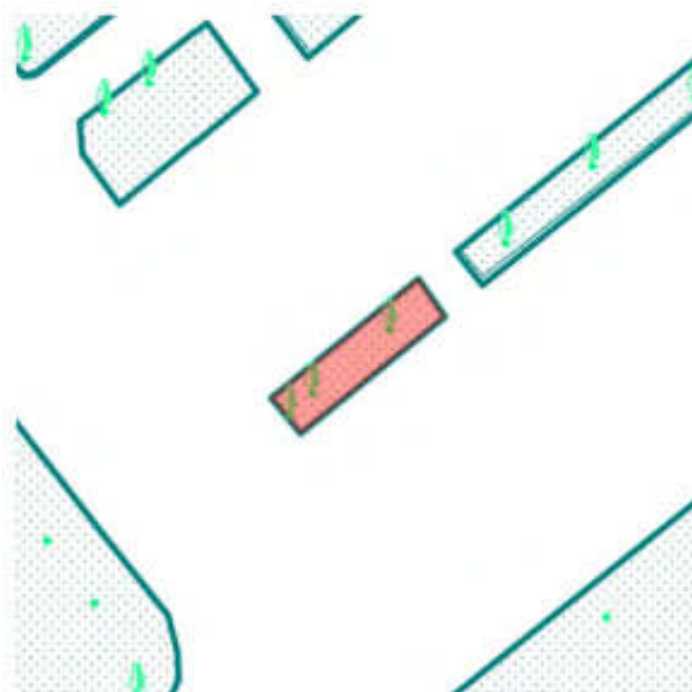
Nr. Crt	Titlu	Emitent	Verificator	Data emiterii	Data verificării	Observații
---------	-------	---------	-------------	---------------	------------------	------------

Județul: Craiova Municipiul: Craiova Localitatea: Craiova Cod SIRUTA: 69900	Secțiune plan: *Nr. Sector cadastral: *Nr. Cadastral imobil: *Nr. Carte funciara:	*Cod zona valorică: *Cod zona protejată: *Cod poștal:
--	--	---

**Fișa spațiului verde Nr. 606
Bloc T2-Craiova Noua**

1. SCHIȚA AMPLASAMENTULUI TERENULUI SPAȚIU VERDE

Scara: 1:300



2. ADRESA: Cartier Craiova Noua

3. DATE DESPRE TERENUL SPAȚIU VERDE

Proprietar / Deținător teren spațiu verde	Tip proprietate	Mod administrare	Categorie de folosință	Reglementare urbanistică	Suprafața măsurată(mp)		Total teren (mp)	Observații
					Teren exclusiv	Teren în indiviziune		
Municipiul Craiova /Municipiul Craiova	domeniul public al unităților administrativ- teritoriale	direct	Zona verde		20,53	0	20,53	
Total teren(mp)					20,53	0	20,53	

4. DATE PRIVIND CONSTRUCȚIILE EXISTENTE PE TERENUL SPAȚIU VERDE

Proprietar / Deținător construcții	Tip proprietate	Mod administrare	Nr. corp construcție	Cod grupă destinație	Suprafața construită la sol(mp)	Observații
Total suprafață ocupată din terenul spațiu verde (mp)					0	

5. ECHIPAREA EDILITARA A TERENULUI: A C t E G T

6. DATE PRIVIND VEGETAȚIA EXISTENTĂ PE TERENUL SPAȚIU VERDE

Arbani acrotiți

Nr. Crt.	Nr. Unic	Specia	Localizare	Diametru(cm)	Înălțime(m)	Coronament(m)	Viabilitate	Grad întreținere	Riscuri
-------------	----------	--------	------------	--------------	-------------	---------------	-------------	---------------------	---------

Arbori izolați

Nr. Crt.	Nr. Unic	Specia	Localizare	Diametru(cm)	Înălțime(m)	Coronament(m)	Viabilitate	Grad întreținere	Riscuri
----------	----------	--------	------------	--------------	-------------	---------------	-------------	------------------	---------

Alți arbori

Nr. Crt.	Nr. Unic	Specia	Localizare	Diametru(cm)	Înălțime(m)	Coronament(m)	Viabilitate	Grad întreținere	Riscuri
1	15858	Caisul		10	6	2	Foarte buna	Permanent	Fără riscuri
2	15857	Caisul		4	3	0	Total necorespunzătoare: uscat sau scorbură > 40 cm.	Permanent	Fără riscuri
3	15859	Catalpa		6	2	0	Foarte buna	Permanent	Fără riscuri

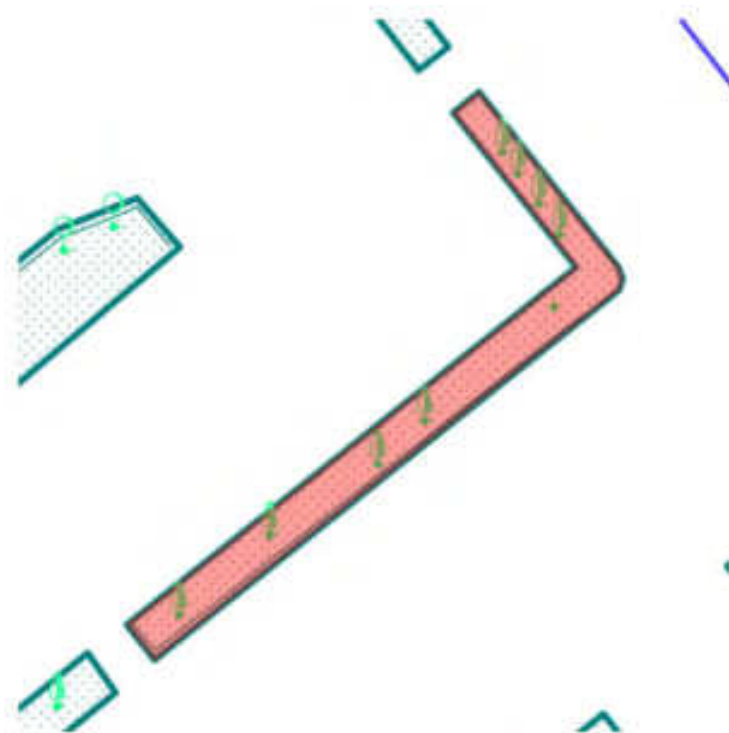
7. DOCUMENTE EMISE CU PRIVIRE LA TERENUL, SPAȚIU VERDE ȘI CONSTRUCȚIILE EXISTENTE

Nr. Crt.	Titlu	Emitent	Verificator	Data emiterii	Data verificării	Observații
----------	-------	---------	-------------	---------------	------------------	------------

Județul: Craiova Municipiul: Craiova Localitatea: Craiova Cod SIRUTA: 69900	Secțiune plan: *Nr. Sector cadastral: *Nr. Cadastral imobil: *Nr. Carte funciară:	*Cod zona valorică: *Cod zona protejată: *Cod poștal:
--	--	---

**Fișa spațiului verde Nr. 607
Bloc T2-Craiova Noua**

1. SCHIȚA AMPLASAMENTULUI TERENULUI SPAȚIU VERDE
Scara: 1:300



2. ADRESA: Cartier Craiova Noua

3. DATE DESPRE TERENUL SPAȚIU VERDE

Proprietar / Deținător teren spațiu verde	Tip proprietate	Mod administrare	Categorie de folosință	Reglementare urbanistică	Suprafața măsurată(mp)		Total teren (mp)	Observații
					Teren exclusiv	Teren în îndiviziune		
Municipiul Craiova /Municipiul Craiova	domeniul public al unităților administrativ- teritoriale	direct	Zona verde		72,6	0	72,6	
Total teren(mp)					72,6	0	72,6	

4. DATE PRIVIND CONSTRUCȚIILE EXISTENTE PE TERENUL SPAȚIU VERDE

Proprietar / Deținător construcții	Tip proprietate	Mod administrare	Nr. corp construcție	Cod grupă destinație	Suprafață construită la sol(mp)	Observații
Total suprafață ocupată din terenul spațiu verde (mp)					0	

5. ECHIPAREA EDILITARA A TERENULUI A C I E G T

6. DATE PRIVIND VEGETAȚIA EXISTENTĂ PE TERENUL SPAȚIU VERDE

Arbori ocrotiți

Nr. Crt.	Nr. Unic	Specia	Localizare	Diametru(cm)	Înălțime(m)	Coronament(m)	Viabilitate	Grad întreținere	Riscuri
1	15864	Nuc		29	9	4	Foarte buna	Permanent	Fără riscuri

Arbori izolați

Nr. Crt.	Nr. Unic	Specia	Localizare	Diametru(cm)	Înălțime(m)	Coronament(m)	Viabilitate	Grad întreținere	Riscuri
----------	----------	--------	------------	--------------	-------------	---------------	-------------	------------------	---------

Alți arbori

Nr. Crt.	Nr. Unic	Specia	Localizare	Diametru(cm)	Înălțime(m)	Coronament(m)	Viabilitate	Grad întreținere	Riscuri
1	15868	Caisul		4	2	1	Foarte buna	Permanent	Fără riscuri
2	15862	Catalpa		6	3	1	Foarte buna	Permanent	Fără riscuri
3	15860	Catalpa		4	2	0	Buna: prezinta zgaticuri, galuire, cioplitura, cicatrizari, incluziune de corp	Permanent	Fără riscuri
4	15867	Catalpa		8	3	1	Foarte buna	Permanent	Fără riscuri
5	15861	Catalpa		4	2	1	Foarte buna	Permanent	Fără riscuri
6	15863	Catalpa		8	4	1	Foarte buna	Permanent	Fără riscuri
7	15866	Catalpa		10	5	2	Foarte buna	Permanent	Căderi crengi uscate
8	15865	Catalpa		10	3	2	Foarte buna	Permanent	Fără riscuri

7. DOCUMENTE EMISE CU PRIVIRE LA TERENUL SPAȚIU VERDE ȘI CONSTRUCȚIILE EXISTENTE

Nr. Crt.	Titlu	Emitent	Verificator	Data emiterii	Data verificării	Observații
----------	-------	---------	-------------	---------------	------------------	------------

Județul: Craiova Municipiul: Craiova Localitatea: Craiova Cod SIRUTA: 69900	Secțiune plan: *Nr. Sector cadastral: *Nr. Cadastral imobil: *Nr. Carte funciară:	*Cod zona valorică: *Cod zona protejată: *Cod poștal:
--	--	---

**Fișa spațiului verde Nr. 608
Bloc T2-Craiova Noua**

1. SCHIȚA AMPLASAMENTULUI TERENULUI SPAȚIU VERDE
Scara: 1:300



2. ADRESA: Cartier Craiova Noua

3. DATE DESPRE TERENUL SPAȚIU VERDE

Proprietar / Deținător teren spațiu verde	Tip proprietate	Mod administrare	Categorie de folosință	Reglementare urbanistică	Suprafața măsurată(mp)		Total teren (mp)	Observații
					Teren exclusiv	Teren în indiviziune		
Municipiul Craiova /Municipiul Craiova	domeniul public al unităților administrativ- teritoriale	direct	Zona verde		29,51	0	29,51	
Total teren(mp)					29,51	0	29,51	

4. DATE PRIVIND CONSTRUCȚIILE EXISTENTE PE TERENUL SPAȚIU VERDE

Proprietar / Deținător construcții	Tip proprietate	Mod administrare	Nr. corp construcție	Cod grupă destinație	Suprafață construită la sol(mp)	Observații
Total suprafață ocupată din terenul spațiu verde (mp)					0	

5. ECHIPAREA EDILITAREA TERENULUI: A C t E G T

6. DATE PRIVIND VEGETAȚIA EXISTENTĂ PE TERENUL SPAȚIU VERDE

Arbori ocrotiți

Nr. Crt.	Nr. Unic	Specia	Localizare	Diametru(cm)	Înălțime(m)	Coronamentul(m)	Viabilitate	Grad întreținere	Riscuri
----------	----------	--------	------------	--------------	-------------	-----------------	-------------	------------------	---------

Arbori izolați

Nr. Crt.	Nr. Unic	Specia	Localizare	Diametru(cm)	Înălțime(m)	Coronamentul(m)	Viabilitate	Grad întreținere	Riscuri
----------	----------	--------	------------	--------------	-------------	-----------------	-------------	------------------	---------

Alți arbori

Nr. Crt.	Nr. Unic	Specia	Localizare	Diametru(cm)	Înălțime(m)	Coronamentul(m)	Viabilitate	Grad întreținere	Riscuri
1	15869	Catalpa		12	3	1	Foarte buna	Permanent	Fără riscuri
2	15872	Frasin		8	2	1	Foarte buna	Permanent	Fără riscuri
3	15871	Frasin		4	2	1	Buna: prezinta zgarieturi, gatuire, cioplitura, ciatrizari, includiune de corp	Permanent	Fără riscuri
4	15870	Lilias		2	1	0	Foarte buna	Permanent	Fără riscuri

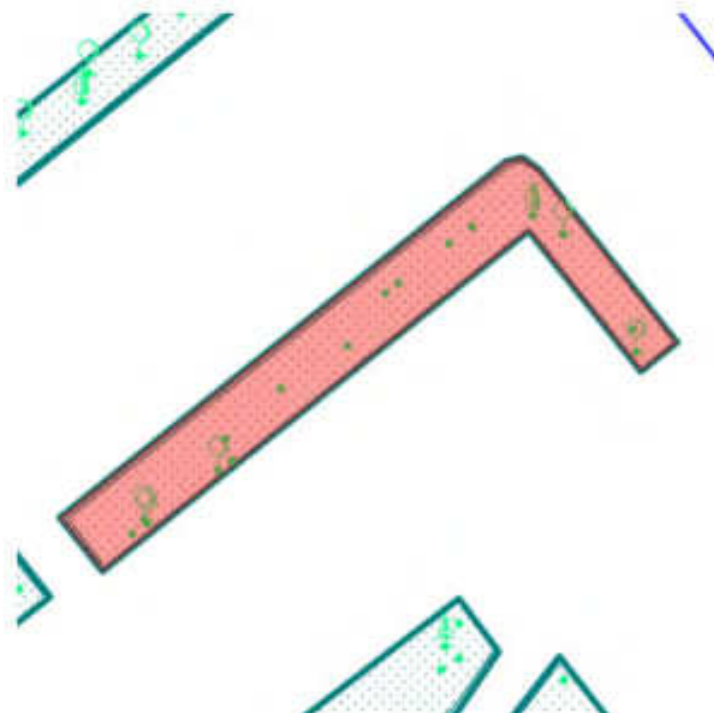
7. DOCUMENTE EMISE CU PRIVIRE LA TERENUL SPAȚIU VERDE ȘI CONSTRUCȚIILE EXISTENTE

Nr. Crt.	Titlu	Emitent	Verificator	Data emiterii	Data verificării	Observații
----------	-------	---------	-------------	---------------	------------------	------------

Județul: Craiova Municipiul: Craiova Localitatea: Craiova Cod SIRUTA: 69900	Secțiune plan: *Nr. Sector cadastral: *Nr. Cadastral imobil: *Nr. Carte funciară:	*Cod zona valorică: *Cod zona protejată: *Cod poștal:
--	--	---

Fișa spațiului verde Nr. 609
Bloc T2-Craiova Noua

1. SCHIȚA AMPLASAMENTULUI TERENULUI SPAȚIU VERDE
Scara: 1:300



2. ADRESA: Cartier Craiova Noua

3. DATE DESPRE TERENUL SPAȚIU VERDE

Proprietar / Deținător teren spațiu verde	Tip proprietate	Mod administrare	Categorie de folosință	Reglementare urbanistică	Suprafața măsurată(mp)		Total teren (mp)	Observații
					Teren exclusiv	Teren în indiviziune		
Municipiul Craiova /Municipiul Craiova	domeniul public al unităților administrativ- teritoriale	direct	Zona verde		108,66	0	108,66	
Total teren(mp)					108,66	0	108,66	

4. DATE PRIVIND CONSTRUCȚIILE EXISTENTE PE TERENUL SPAȚIU VERDE

Proprietar / Deținător construcții	Tip proprietate	Mod administrare	Nr. corp construcție	Cod grupă destinație	Suprafață construită la sol(mp)	Observații
Total suprafață ocupată din terenul spațiu verde (mp)					0	

5. ECHIPAREA EDILITARA A TERENULUI: A C t E G T

6. DATE PRIVIND VEGETAȚIA EXISTENTĂ PE TERENUL SPAȚIU VERDE

Arbori ocrotiți

Nr. Crt.	Nr. Unic	Specia	Localizare	Diametru(cm)	Înălțime(m)	Coronament(m)	Viabilitate	Grad întreținere	Riscuri
1	15881	Nuc		2	1	0	Acceptabila: rupturi, scorburii mici, noduri infundate, cancer pe o parte, multe	Permanent	Fără riscuri
2	15880	Nuc		2	2	0	Acceptabila: rupturi, scorburii mici, noduri infundate, cancer pe o parte, multe	Permanent	Fără riscuri

Arbori izolați

Nr. Crt.	Nr. Unic	Specia	Localizare	Diametru(cm)	Înălțime(m)	Coronament(m)	Viabilitate	Grad întreținere	Riscuri
----------	----------	--------	------------	--------------	-------------	---------------	-------------	------------------	---------

Alți arbori

Nr. Crt.	Nr. Unic	Specia	Localizare	Diametru(cm)	Înălțime(m)	Coronament(m)	Viabilitate	Grad întreținere	Riscuri
1	15877	Cires		12	7	3	Foarte buna	Permanent	Fără riscuri
2	15874	Frasin		6	1	0	Acceptabila: rupturi, scorburii mici, noduri infundate, cancer pe o parte, multe	Permanent	Fără riscuri
3	15883	Hibiscus		2	2	0	Foarte buna	Permanent	Fără riscuri
4	15879	Lamaia		6	3	1	Buna: prezinta zgarietari, galuire, cioplitura, cicatrizari, incluziune de corp	Permanent	Fără riscuri
5	15885	Liliac		2	1	0	Acceptabila: rupturi, scorburii mici, noduri infundate, cancer pe o parte, multe	Permanent	Fără riscuri
6	15887	Liliac		4	2	0	Acceptabila: rupturi, scorburii mici, noduri infundate,	Permanent	Fără riscuri

							cancer pe o parte, multe		
7	15886	Liliac		4	2	1	Buna: prezinla zgaricturi, gatuirc, cioplitura, cicatrizari, incluziune de corp	Permanent	Fără riscuri
8	15873	Liliac		8	3	2	Foarte buna	Permanent	Fără riscuri
9	15875	Liliac		4	3	1	Foarte buna	Permanent	Fără riscuri
10	15876	Mojdrean		4	1	1	Foarte buna	Permanent	Fără riscuri
11	15884	Tei		20	10	4	Foarte buna	Permanent	Fără riscuri
12	15878	Tei		18	11	4	Foarte buna	Permanent	Fără riscuri
13	15888	Tei		16	14	5	Foarte buna	Permanent	Fără riscuri
14	15882	Tei		22	9	4	Foarte buna	Permanent	Fără riscuri

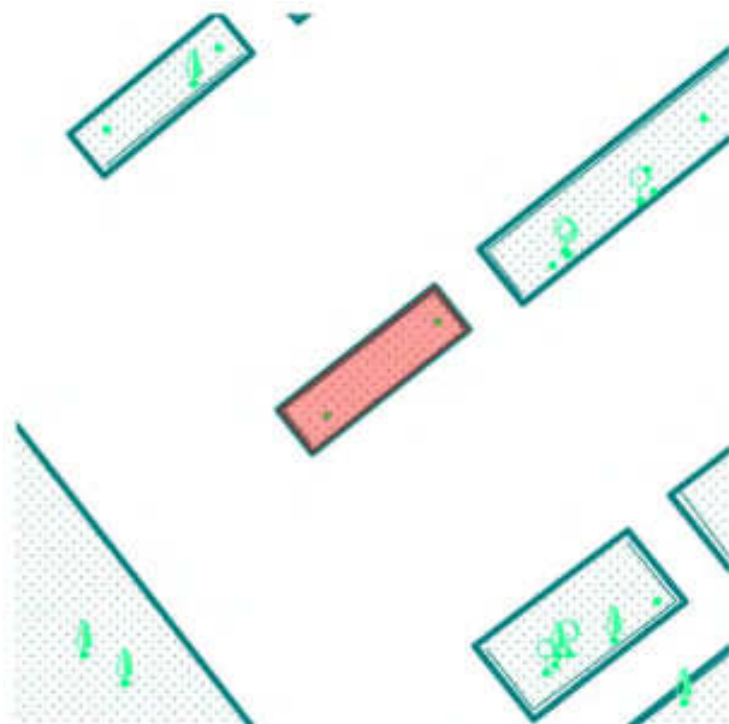
7. DOCUMENTE EMISE CU PRIVIRE LA TERENUL, SPAȚIU VERDE ȘI CONSTRUCȚIILE EXISTENTE

Nr. Crt	Titlu	Emitent	Verificator	Data emiterii	Data verificării	Observații
---------	-------	---------	-------------	---------------	------------------	------------

Județul: Craiova Municipiul: Craiova Localitatea: Craiova Cod SIRUTA: 69900	Secțiune plan: *Nr. Sector cadastral: *Nr. Cadastral imobil: *Nr. Carte funciară:	*Cod zona valorică: *Cod zona protejată: *Cod poștal:
--	--	---

**Fișa spațiului verde Nr. 610
Bloc T2-Craiovița Nouă**

1. SCHIȚA AMPLASAMENTULUI TERENULUI SPAȚIU VERDE
Scara: 1:300



2. ADRESA: Cartier Craiovița Nouă

3. DATE DESPRE TERENUL SPAȚIU VERDE

Proprietar / Deținător teren spațiu verde	Tip proprietate	Mod administrare	Categorie de folosință	Reglementare urbanistică	Suprafața măsurată(mp)		Total teren (mp)	Observații
					Teren exclusiv	Teren în indiviziune		
Municipiul Craiova /Municipiul Craiova	domeniul public al unităților administrativ- teritoriale	direct	Zona verde		24,12	0	24,12	
Total teren(mp)					24,12	0	24,12	

4. DATE PRIVIND CONSTRUCȚIILE EXISTENTE PE TERENUL SPAȚIU VERDE

Proprietar / Deținător construcții	Tip proprietate	Mod administrare	Nr. corp construcție	Cod grupă destinație	Suprafață construită la sol(mp)	Observații
Total suprafață ocupată din terenul spațiu verde (mp)					0	

5. ECHIPAREA EDILITAREA TERENULUI: A C t E G T

6. DATE PRIVIND VEGETAȚIA EXISTENTĂ PE TERENUL SPAȚIU VERDE

Arbori ocrotiți

Nr. Crt.	Nr. Unic	Specia	Localizare	Diametru(cm)	Înălțime(m)	Coronamentul(m)	Viabilitate	Grad întreținere	Riscuri
----------	----------	--------	------------	--------------	-------------	-----------------	-------------	------------------	---------

Arbori izolați

Nr. Crt.	Nr. Unic	Specia	Localizare	Diametru(cm)	Înălțime(m)	Coronamentul(m)	Viabilitate	Grad întreținere	Riscuri
----------	----------	--------	------------	--------------	-------------	-----------------	-------------	------------------	---------

Alți arbori

Nr. Crt.	Nr. Unic	Specia	Localizare	Diametru(cm)	Înălțime(m)	Coronamentul(m)	Viabilitate	Grad întreținere	Riscuri
1	15889	Tei		24	18	5	Foarte buna	Permanent	Fără riscuri
2	15890	Isi		12	8	3	Foarte buna	Permanent	Fără riscuri

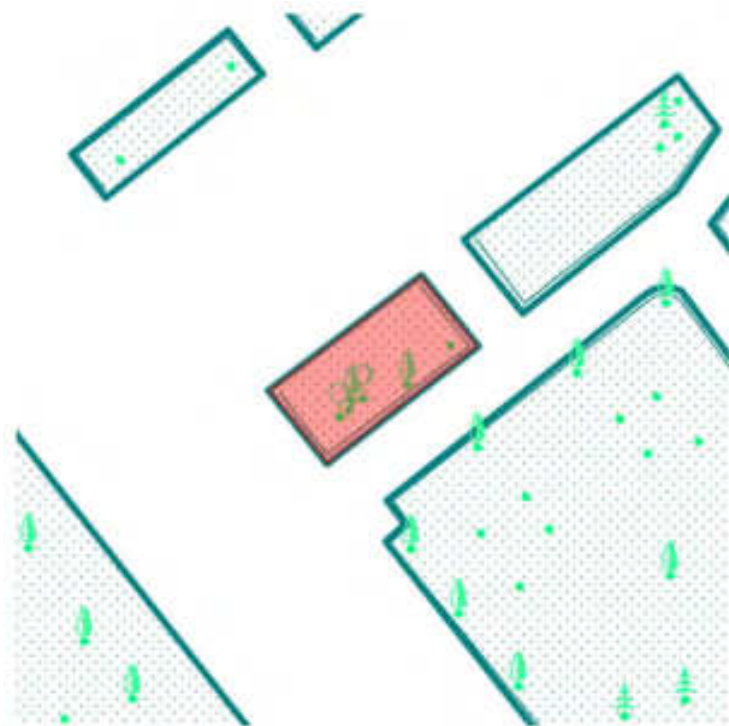
7. DOCUMENTE EMISE CU PRIVIRE LA TERENUL SPAȚIU VERDE ȘI CONSTRUCȚIILE EXISTENTE

Nr. Crt.	Titlu	Emitent	Verificator	Data emiterii	Data verificării	Observații
----------	-------	---------	-------------	---------------	------------------	------------

Județul: Craiova Municipiul: Craiova Localitatea: Craiova Cod SIRUTA: 69900	Secțiune plan: *Nr. Sector cadastral: *Nr. Cadastral imobil: *Nr. Carte funciară:	*Cod zona valorică: *Cod zona protejată: *Cod poștal:
--	--	---

Fișa spațiului verde Nr. 611
Bloc T2-Craiovița Nouă

1. SCHIȚA AMPLASAMENTULUI TERENULUI SPAȚIU VERDE
Scara: 1:300



2. ADRESA: Cartier Craiovița Nouă

3. DATE DESPRE TERENUL SPAȚIU VERDE

Proprietar / Deținător teren spațiu verde	Tip proprietate	Mod administrare	Categorie de folosință	Reglementare urbanistică	Suprafața măsurată(mp)		Total teren (mp)	Observații
					Teren exclusiv	Teren în indiviziune		
Municipiul Craiova /Municipiul Craiova	domeniul public al unităților administrativ- teritoriale	direct	Zona verde		38,55	0	38,55	
Total teren(mp)					38,55	0	38,55	

4. DATE PRIVIND CONSTRUCȚIILE EXISTENTE PE TERENUL SPAȚIU VERDE

Proprietar / Deținător construcții	Tip proprietate	Mod administrare	Nr. corp construcție	Cod grupă destinație	Suprafață construită la sol(mp)	Observații
Total suprafață ocupată din terenul spațiu verde (mp)					0	

5. ECHIPAREA EDILITAREA TERENULUI: A C t E G T

6. DATE PRIVIND VEGETAȚIA EXISTENTĂ PE TERENUL SPAȚIU VERDE

Arbori ocrotiți

Nr. Crt.	Nr. Unic	Specia	Localizare	Diametru(cm)	Înălțime(m)	Coronament(m)	Viabilitate	Grad întreținere	Riscuri
----------	----------	--------	------------	--------------	-------------	---------------	-------------	------------------	---------

Arbori Izolați

Nr. Crt.	Nr. Unic	Specia	Localizare	Diametru(cm)	Înălțime(m)	Coronament(m)	Viabilitate	Grad întreținere	Riscuri
----------	----------	--------	------------	--------------	-------------	---------------	-------------	------------------	---------

Alți arbori

Nr. Crt.	Nr. Unic	Specia	Localizare	Diametru(cm)	Înălțime(m)	Coronament(m)	Viabilitate	Grad întreținere	Riscuri
1	15895	Cașul		26	9	4	Buna: prezenta zgărieturi, gutuire, cioplitura, cicatrizari, incluziune de corp	Permanent	Fără riscuri
2	15896	Cires		16	11	4	Foarte buna	Permanent	Fără riscuri
3	15891	Lămâita		2	1	1	Foarte buna	Permanent	Fără riscuri
4	15894	Liliac		4	2	2	Foarte buna	Permanent	Fără riscuri
5	15893	Liliac		4	1	1	Foarte buna	Permanent	Fără riscuri
6	15892	Prun		8	3	2	Foarte buna	Permanent	Fără riscuri

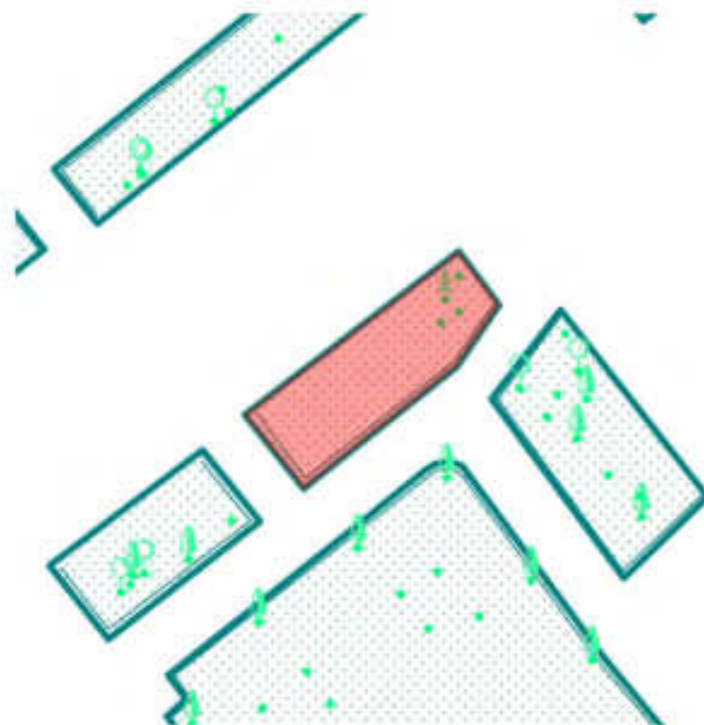
7. DOCUMENTE EMISE CU PRIVIRE LA TERENUL SPAȚIU VERDE ȘI CONSTRUCȚIILE EXISTENTE

Nr. Crt.	Titlu	Emitent	Verificator	Data emiterii	Data verificării	Observații
----------	-------	---------	-------------	---------------	------------------	------------

Județul: Craiova Municipiul: Craiova Localitatea: Craiova Cod SIRUTA: 69900	Secțiune plan: *Nr. Sector cadastral: *Nr. Cadastral imobil: *Nr. Carte funciară:	*Cod zona valorică: *Cod zona protejată: *Cod poștal:
--	--	---

**Fișa spațiului verde Nr. 612
Bloc T2-Craiova Noua**

1. SCHIȚA AMPLASAMENTULUI TERENULUI SPAȚIU VERDE
Scara: 1:300



2. ADRESA: Cartier Craiova Noua

3. DATE DESPRE TERENUL SPAȚIU VERDE

Proprietar / Deținător teren spațiu verde	Tip proprietate	Mod administrare	Categorie de folosință	Reglementare urbanistică	Suprafața măsurată(mp)		Total teren (mp)	Observații
					Teren exclusiv	Teren în îndiviziune		
Municipiul Craiova /Municipiul Craiova	domeniul public al unităților administrativ- teritoriale	direct	Zona verde		51,5	0	51,5	
Total teren(mp)					51,5	0	51,5	

4. DATE PRIVIND CONSTRUCȚIILE EXISTENTE PE TERENUL SPAȚIU VERDE

Proprietar / Deținător construcții	Tip proprietate	Mod administrare	Nr. corp construcție	Cod grupă destinație	Suprafață construită la sol(mp)	Observații
Total suprafață ocupată din terenul spațiu verde (mp)					0	

5. ECHIPAREA EDILITAREA TERENULUI A C I E G T

6. DATE PRIVIND VEGETAȚIA EXISTENTĂ PE TERENUL SPAȚIU VERDE

Arbori ocrotiți

Nr. Crt.	Nr. Unic	Specia	Localizare	Diametru(cm)	Înălțime(m)	Coronament(m)	Viabilitate	Grad întreținere	Riscuri
----------	----------	--------	------------	--------------	-------------	---------------	-------------	------------------	---------

Arbori izolați

Nr. Crt.	Nr. Unic	Specia	Localizare	Diametru(cm)	Înălțime(m)	Coronament(m)	Viabilitate	Grad întreținere	Riscuri
----------	----------	--------	------------	--------------	-------------	---------------	-------------	------------------	---------

Alți arbori

Nr. Crt.	Nr. Unic	Specia	Localizare	Diametru(cm)	Înălțime(m)	Coronament(m)	Viabilitate	Grad întreținere	Riscuri
1	15900	Brad		4	2	1	Foarte buna	Permanent	Fără riscuri
2	15897	Lamaia		6	2	1	Foarte buna	Permanent	Fără riscuri
3	15899	Lamaia		4	3	1	Foarte buna	Permanent	Fără riscuri
4	15898	Tei		16	7	4	Buna: prezinta zgaticuri, galuire, cioplitura, cicatrizari, incluziune de corp	Permanent	Căderi crengi uscate

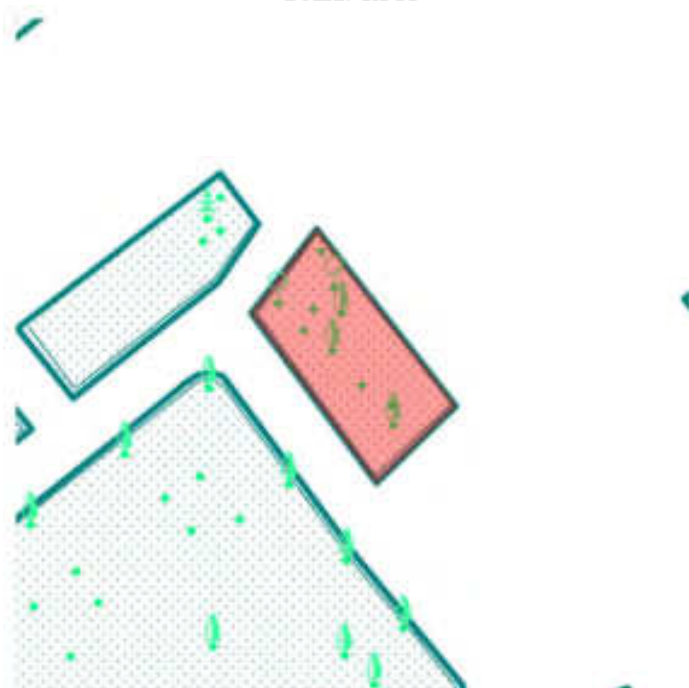
7. DOCUMENTE RMISE CU PRIVIRE LA TERENUL, SPAȚIU VERDE ȘI CONSTRUCȚIILE EXISTENTE

Nr. Crt.	Titlu	Emitent	Verificator	Data emiterii	Data verificării	Observații
----------	-------	---------	-------------	---------------	------------------	------------

Județul: Craiova Municipiul: Craiova Localitatea: Craiova Cod SIRUTA: 69900	Secțiune plan: *Nr. Sector cadastral: *Nr. Cadastral imobil: *Nr. Carte funciară:	*Cod zona valorică: *Cod zona protejată: *Cod poștal:
--	--	---

**Fișa spațiului verde Nr. 613
Bloc T2-Craiova Noua**

1. SCHIȚA AMPLASAMENTULUI TERENULUI SPAȚIU VERDE
Scara: 1:300



2. ADRESA: Cartier Craiova Noua

3. DATE DESPRE TERENUL SPAȚIU VERDE

Proprietar / Deținător teren spațiu verde	Tip proprietate	Mod administrare	Categorie de folosință	Reglementare urbanistică	Suprafața măsurată(mp)		Total teren (mp)	Observații
					Teren exclusiv	Teren în diviziune		
Municipiul Craiova /Municipiul Craiova	domeniul public al unităților administrativ-teritoriale	direct	Zona verde		55,96	0	55,96	
Total teren(mp)					55,96	0	55,96	

4. DATE PRIVIND CONSTRUCȚIILE EXISTENTE PE TERENUL SPAȚIU VERDE

Proprietar / Deținător construcții	Tip proprietate	Mod administrare	Nr. corp construcție	Cod grupă destinație	Suprafață construită la sol(mp)	Observații
Total suprafață ocupată din terenul spațiu verde (mp)					0	

5. ECHIPAREA EDILITARA A TERENULUI: A C I E G T

6. DATE PRIVIND VEGETAȚIA EXISTENTĂ PE TERENUL SPAȚIU VERDE

Arbori ocrotiți

Nr. Crt.	Nr. Unic	Specie	Localizare	Diametru(cm)	Înălțime(m)	Coronament(m)	Viabilitate	Grad întreținere	Riscuri
----------	----------	--------	------------	--------------	-------------	---------------	-------------	------------------	---------

Arbori izolați

Nr. Crt.	Nr. Unic	Specia	Localizare	Diametru(cm)	Înălțime(m)	Coronament(m)	Viabilitate	Grad întreținere	Riscuri
----------	----------	--------	------------	--------------	-------------	---------------	-------------	------------------	---------

Alți arbori

Nr. Crt.	Nr. Unic	Specia	Localizare	Diametru(cm)	Înălțime(m)	Coronament(m)	Viabilitate	Grad întreținere	Riscuri
1	15906	Caisal		8	4	1	Acceptabila: rupturi, scorburi mici, noduri infundate, cancer pe o parte, multe	Permanent	Fără riscuri
2	15905	Dud		4	2	1	Buna: prezintă zgărieturi, găoaie, cioplitura, cicatrizări, incluziune de corp	Permanent	Fără riscuri
3	15904	Frasin		6	5	1	Foarte bună	Permanent	Fără riscuri
4	15908	Frasin		8	5	3	Foarte buna	Permanent	Fără riscuri
5	15902	Liliac		8	2	1	Acceptabila: rupturi, scorburi mici, noduri infundate, cancer pe o parte, multe	Permanent	Fără riscuri
6	15903	Liliac		6	3	0	Total necorespunzătoare: uscă sau scorbura > 40 cm.	Permanent	Fără riscuri
7	15907	Mojdrean		8	5	2	Foarte buna	Permanent	Fără riscuri
8	15901	Molid		10	5	3	Foarte buna	Permanent	Fără riscuri
9	15910	Piersic		20	2	0	Total necorespunzătoare: uscă sau scorbura > 40 cm.	Permanent	Fără riscuri
10	15909	Tei		20	18	4	Foarte buna	Permanent	Fără riscuri

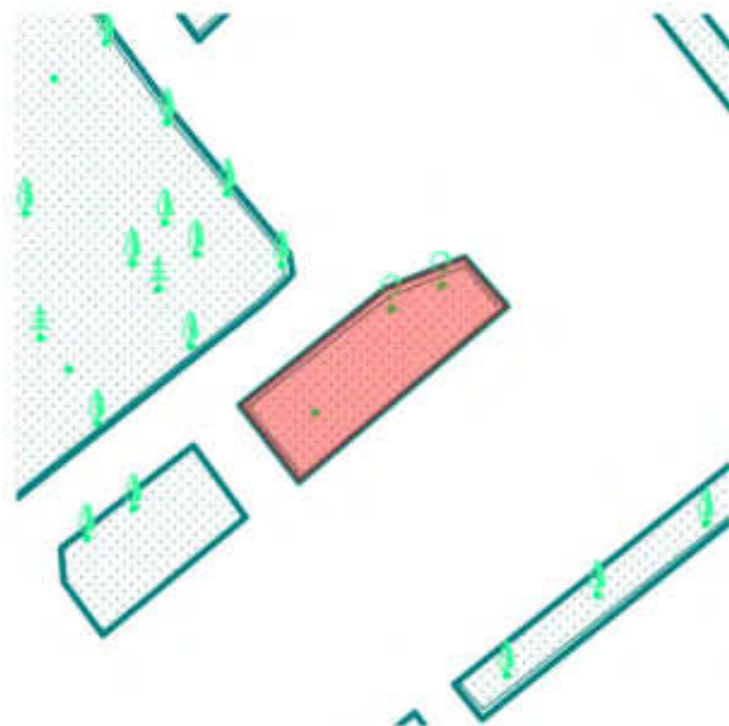
7. DOCUMENTE EMISE CU PRIVIRE LA TERENUL SPAȚIU VERDE ȘI CONSTRUCȚIILE EXISTENTE

Nr. Crt.	Titlu	Emitent	Verificator	Data emiterii	Data verificării	Observații
----------	-------	---------	-------------	---------------	------------------	------------

Județul: Craiova Municipiul: Craiova Localitatea: Craiova Cod SIRUTA: 69900	Secțiune plan: *Nr. Sector cadastral: *Nr. Cadastral imobil: *Nr. Carte funciară:	*Cod zona valorică: *Cod zona protejată: *Cod poștal:
--	--	---

**Fișa spațiului verde Nr. 614
Bloc T2-Craiovița Nouă**

1. SCHIȚA AMPLASAMENTULUI TERENULUI SPAȚIU VERDE
Scara: 1:300



2. ADRESA: Cartier Craiovița Nouă

3. DATE DESPRE TERENUL SPAȚIU VERDE

Proprietar / Deținător teren spațiu verde	Tip proprietate	Mod administrare	Categorie de folosință	Reglementare urbanistică	Suprafața măsurată(mp)		Total teren (mp)	Observații
					Teren exclusiv	Teren în indiviziune		
Municipiul Craiova /Municipiul Craiova	domeniul public al unităților administrativ- teritoriale	direct	Zona verde		52,29	0	52,29	
Total teren(mp)					52,29	0	52,29	

4. DATE PRIVIND CONSTRUCȚIILE EXISTENTE PE TERENUL SPAȚIU VERDE

Proprietar / Deținător construcții	Tip proprietate	Mod administrare	Nr. corp construcție	Cod grupă destinație	Suprafață construită la sol(mp)	Observații
Total suprafață ocupată din terenul spațiu verde (mp)					0	

5. ECHIPAREA EDILITAREA TERENULUI: A C t E G T

6. DATE PRIVIND VEGETAȚIA EXISTENTĂ PE TERENUL SPAȚIU VERDE

Arbori ocrotiți

Nr. Crt.	Nr. Unic	Specia	Localizare	Diametru(cm)	Înălțime(m)	Coronament(m)	Viabilitate	Grad întreținere	Riscuri
----------	----------	--------	------------	--------------	-------------	---------------	-------------	------------------	---------

Arbori Izolați

Nr. Crt.	Nr. Unic	Specia	Localizare	Diametru(cm)	Înălțime(m)	Coronament(m)	Viabilitate	Grad întreținere	Riscuri
----------	----------	--------	------------	--------------	-------------	---------------	-------------	------------------	---------

Alți arbori

Nr. Crt.	Nr. Unic	Specia	Localizare	Diametru(cm)	Înălțime(m)	Coronament(m)	Viabilitate	Grad întreținere	Riscuri
1	15912	Liliac		8	7	2	Foarte buna	Permanent	Fără riscuri
2	15911	Liliac		8	7	1	Foarte buna	Permanent	Fără riscuri
3	15913	Tei		22	13	7	foarte buna	Permanent	Fără riscuri

7. DOCUMENTE EMISE CU PRIVIRE LA TERENUL SPAȚIU VERDE ȘI CONSTRUCȚIILE EXISTENTE

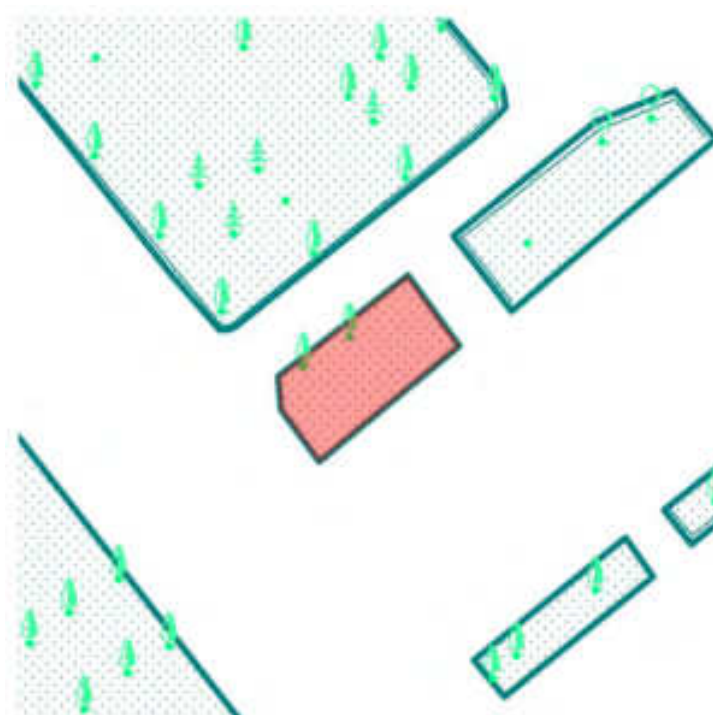
Nr. Crt.	Titlu	Emitent	Verificator	Data emiterii	Data verificării	Observații
----------	-------	---------	-------------	---------------	------------------	------------

Județul: Craiova Municipiul: Craiova Localitatea: Craiova Cod SIRUTA: 69900	Secțiune plan: *Nr. Sector cadastral: *Nr. Cadastral imobil: *Nr. Carte funciară:	*Cod zona valorică: *Cod zona protejată: *Cod poștal:
--	--	---

**Fișa spațiului verde Nr. 615
Bloc T2-Craiovița Nouă**

1. SCHIȚA AMPLASAMENTULUI TERENULUI SPAȚIU VERDE

Scara: 1:300



2. ADRESA: Cartier Craiovița Nouă

3. DATE DESPRE TERENUL SPAȚIU VERDE

Proprietar / Deținător teren spațiu verde	Tip proprietate	Mod administrare	Categorie de folosință	Reglementare urbanistică	Suprafața măsurată(mp)		Total teren (mp)	Observații
					Teren exclusiv	Teren în indiviziune		
Municipiul Craiova /Municipiul Craiova	domeniul public al unităților administrativ- teritoriale	direct	Zona verde		35,96	0	35,96	
Total teren(mp)					35,96	0	35,96	

4. DATE PRIVIND CONSTRUCȚIILE EXISTENTE PE TERENUL SPAȚIU VERDE

Proprietar / Deținător construcții	Tip proprietate	Mod administrare	Nr. corp construcție	Cod grupă destinație	Suprafață construită la sol(mp)	Observații
Total suprafață ocupată din terenul spațiu verde (mp)					0	

5. ECHIPAREA EDILITAREA A TERENULUI: A C t E G T

6. DATE PRIVIND VEGETAȚIA EXISTENTĂ PE TERENUL SPAȚIU VERDE

Arbori acrotiți

Nr. Crt.	Nr. Unic	Specia	Localizare	Diametru(cm)	Înălțime(m)	Coronament(m)	Viabilitate	Grad întreținere	Riscuri
----------	----------	--------	------------	--------------	-------------	---------------	-------------	------------------	---------

Arbori izolați

Nr. Crt.	Nr. Unic	Specia	Localizare	Diametru(cm)	Înălțime(m)	Coronament(m)	Viabilitate	Grad întreținere	Riscuri
----------	----------	--------	------------	--------------	-------------	---------------	-------------	------------------	---------

Alți arbori

Nr. Crt.	Nr. Unic	Specia	Localizare	Diametru(cm)	Înălțime(m)	Coronament(m)	Viabilitate	Grad întreținere	Riscuri
1	15915	Salcie plângătoare		28	19	8	Acceptabilă: rupturi, scorburi mici, noduri infundate, cancer pe o parte, multe	Permanent	Căderi crengi uscate
2	15914	Salcie plângătoare		32	19	8	Acceptabilă: rupturi, scorburi mici, noduri infundate, cancer pe o parte, multe	Permanent	Căderi crengi uscate

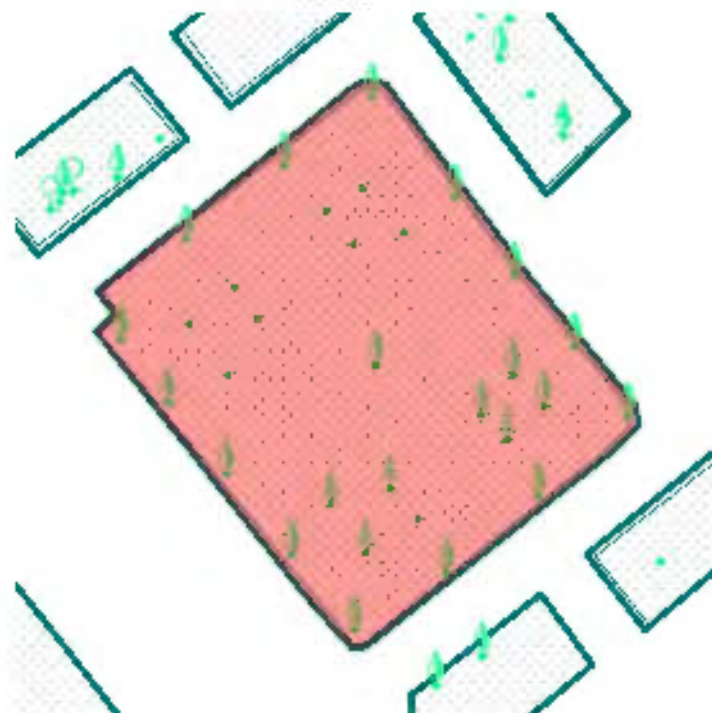
7. DOCUMENTE EMISE CU PRIVIRE LA TERENUL SPAȚIU VERDE ȘI CONSTRUCȚIILE EXISTENTE

Nr. Crt.	Titlu	Emitent	Verificator	Data emiterii	Data verificării	Observații
----------	-------	---------	-------------	---------------	------------------	------------

Județul: Craiova Municipiul: Craiova Localitatea: Craiova Cod SIRUTA: 69900	Secțiune plan: *Nr. Sector cadastral: *Nr. Cadastral imobil: *Nr. Carte funciară:	*Cod zona valorică: *Cod zona protejată: *Cod poștal:
--	--	---

**Fișa spațiului verde Nr. 616
Bloc T2-Craiova Noua**

1. SCHIȚA AMPLASAMENTULUI TERENULUI SPAȚIU VERDE
Scara: 1:300



2. ADRESA: Cartier Craiova Noua

3. DATE DESPRE TERENUL SPAȚIU VERDE

Proprietar / Deținător teren spațiu verde	Tip proprietate	Mod administrare	Categorie de folosință	Reglementare urbanistică	Suprafața măsurată(mp)		Total teren (mp)	Observații
					Teren exclusiv	Teren în indiviziune		
Municipiul Craiova /Municipiul Craiova	domeniul public al unităților administrativ- teritoriale	direct	Zona verde		371,16	0	371,16	
Total teren(mp)					371,16	0	371,16	

4. DATE PRIVIND CONSTRUCȚIILE EXISTENTE PE TERENUL SPAȚIU VERDE

Proprietar / Deținător construcții	Tip proprietate	Mod administrare	Nr. corp construcție	Cod grupă destinație	Suprafață construită la sol(mp)	Observații
Total suprafață ocupată din terenul spațiu verde (mp)					0	

5. ECHIPAREA EDILITARA A TERENULUI: A C t E G T

6. DATE PRIVIND VEGETAȚIA EXISTENTĂ PE TERENUL SPAȚIU VERDE

Arbori ocrotiți

Nr. Crt.	Nr. Unic	Specia	Localizare	Diametru(cm)	Înălțime(m)	Coronament(m)	Viabilitate	Grad întreținere	Riscuri
----------	----------	--------	------------	--------------	-------------	---------------	-------------	------------------	---------

Arbori izolați

Nr. Crt.	Nr. Unic	Specia	Localizare	Diametru(cm)	Înălțime(m)	Coronament(m)	Viabilitate	Grad întreținere	Riscuri
----------	----------	--------	------------	--------------	-------------	---------------	-------------	------------------	---------

Alți arbori

Nr. Crt.	Nr. Unic	Specia	Localizare	Diametru(cm)	Înălțime(m)	Coronament(m)	Viabilitate	Grad întreținere	Riscuri
1	15916	Catalpa		8	4	2	Foarte buna	Permanent	Fără riscuri
2	15929	Catalpa		10	4	2	Buna: prezinta zgaricturi, gatuire, cioplitura, cicatrizari, includiune de corp	Permanent	Fără riscuri
3	15937	Catalpa		8	3	1	Foarte buna	Permanent	Fără riscuri
4	15928	Catalpa		10	4	2	Foarte buna	Permanent	Fără riscuri
5	15926	Catalpa		12	4	2	Foarte buna	Permanent	Fără riscuri
6	15919	Catalpa		10	4	2	Foarte buna	Permanent	Fără riscuri
7	15920	Catalpa		10	4	2	Foarte buna	Permanent	Fără riscuri
8	15925	Catalpa		10	4	2	Foarte buna	Permanent	Fără riscuri
9	15927	Catalpa		10	4	2	Foarte buna	Permanent	Fără riscuri
10	15936	Catalpa		8	3	1	Foarte buna	Permanent	Fără riscuri
11	15921	Catalpa		6	3	1	Acceptabila: rupturi, scorburi mici, noduri infundate, cancer pe o parte, multe	Permanent	Fără riscuri
12	15923	Catalpa		12	4	2	Buna: prezinta zgaricturi, gatuire, cioplitura, cicatrizari, includiune de corp	Permanent	Fără riscuri

13	15938	Catalpa		8	3	1	Foarte buna	Permanent	Fără riscuri
14	15922	Catalpa		12	4	2	Acceptabila: rupturi, scorburi mici, noduri infundate, cancer pe o parte, multe	Permanent	Fără riscuri
15	15918	Catalpa		12	4	2	Buna: prezinta zgarieturi, gatuire, cioplitura, cicatrizari, incluziune de corp	Permanent	Fără riscuri
16	15924	Catalpa		10	4	2	Acceptabila: rupturi, scorburi mici, noduri infundate, cancer pe o parte, multe	Permanent	Fără riscuri
17	15917	Catalpa		10	4	2	Buna: prezinta zgarieturi, gatuire, cioplitura, cicatrizari, incluziune de corp	Permanent	Fără riscuri
18	15931	Prasin		14	8	4	Buna: prezinta zgarieturi, gatuire, cioplitura, cicatrizari, incluziune de corp	Permanent	Fără riscuri
19	15943	Ienupar		6	1	1	Foarte buna	Permanent	Fără riscuri
20	15946	Ienupar		6	1	1	Foarte buna	Permanent	Fără riscuri
21	15945	Ienupar		6	1	1	Foarte buna	Permanent	Fără riscuri
22	15940	Ienupar		6	1	1	Foarte buna	Permanent	Fără riscuri
23	15939	Ienupar		6	1	1	Foarte buna	Permanent	Fără riscuri
24	15941	Ienupar		6	1	1	Foarte buna	Permanent	Fără riscuri
25	15944	Ienupar		6	1	1	Foarte buna	Permanent	Fără riscuri
26	15942	Ienupar		6	1	1	Foarte buna	Permanent	Fără riscuri

27	15933	Ienupar de virginia		4	1	1	Foarte buna	Permanent	Fără riscuri
28	15930	Ienupar de virginia		4	1	1	Foarte buna	Permanent	Fără riscuri
29	15932	Ienupar de virginia		4	1	1	Foarte buna	Permanent	Fără riscuri
30	15934	Ienupar de virginia		4	1	1	Foarte buna	Permanent	Fără riscuri
31	15935	Salcam		18	13	4	Buna: prezinta zgarieturi, gatuire, cioplitura, cicatrizari, incluziune de corp	Permanent	Fără riscuri

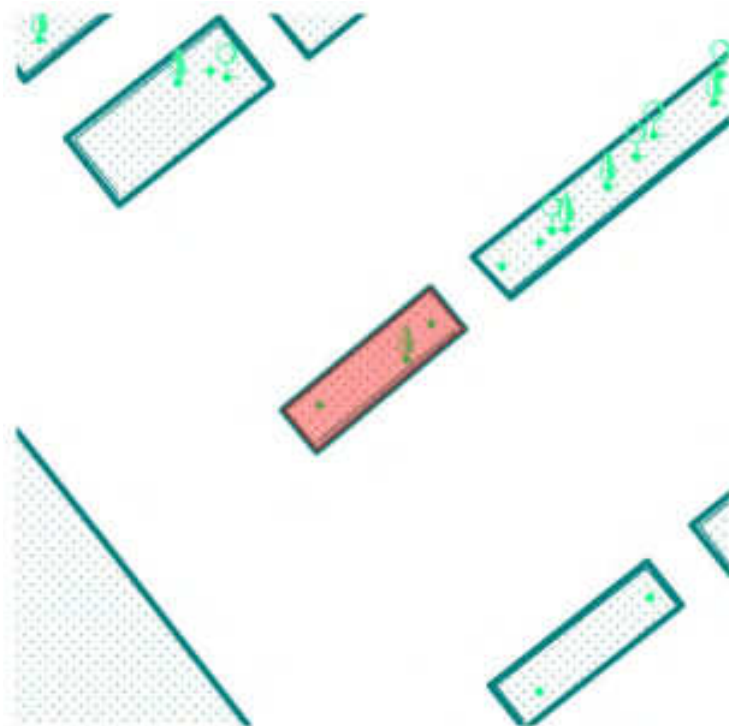
7. DOCUMENTE EMISE CU PRIVIRE LA TERENUL, SPAȚIU VERDE ȘI CONSTRUCȚIILE EXISTENTE

Nr. Crt	Titlu	Limitent	Verificator	Data emiterii	Data verificării	Observații
---------	-------	----------	-------------	---------------	------------------	------------

Județul: Craiova Municipiul: Craiova Localitatea: Craiova Cod SIRUTA: 69900	Secțiune plan: *Nr. Sector cadastral: *Nr. Cadastral imobil: *Nr. Carte funciară:	*Cod zona valorică: *Cod zona protejată: *Cod poștal:
--	--	---

**Fișa spațiului verde Nr. 617
Bloc T3-Craiovița Nouă**

1. SCHIȚA AMPLASAMENTULUI TERENULUI SPAȚIU VERDE
Scara: 1:300



2. ADRESA: Cartier Craiovița Nouă

3. DATE DESPRE TERENUL SPAȚIU VERDE

Proprietar / Deținător teren spațiu verde	Tip proprietate	Mod administrare	Categorie de folosință	Reglementare urbanistică	Suprafața măsurată(mp)		Total teren (mp)	Observații
					Teren exclusiv	Teren în indiviziune		
Municipiul Craiova /Municipiul Craiova	domeniul public al unităților administrativ- teritoriale	direct	Zona verde		22,54	0	22,54	
Total teren(mp)					22,54	0	22,54	

4. DATE PRIVIND CONSTRUCȚIILE EXISTENTE PE TERENUL SPAȚIU VERDE

Proprietar / Deținător construcții	Tip proprietate	Mod administrare	Nr. corp construcție	Cod grupă destinație	Suprafață construită la sol(mp)	Observații
Total suprafață ocupată din terenul spațiu verde (mp)					0	

5. ECHIPAREA EDILITAREA TERENULUI: A C t E G T

6. DATE PRIVIND VEGETAȚIA EXISTENTĂ PE TERENUL SPAȚIU VERDE

Arbori ocrotiți

Nr. Crt.	Nr. Unic	Specia	Localizare	Diametru(cm)	Înălțime(m)	Coronamentul(m)	Viabilitate	Grad întreținere	Riscuri
----------	----------	--------	------------	--------------	-------------	-----------------	-------------	------------------	---------

Arbori Izolați

Nr. Crt.	Nr. Unic	Specia	Localizare	Diametru(cm)	Înălțime(m)	Coronamentul(m)	Viabilitate	Grad întreținere	Riscuri
----------	----------	--------	------------	--------------	-------------	-----------------	-------------	------------------	---------

Alți arbori

Nr. Crt.	Nr. Unic	Specia	Localizare	Diametru(cm)	Înălțime(m)	Coronamentul(m)	Viabilitate	Grad întreținere	Riscuri
1	15948	Mojdroan		20	8	3	Buna: prezintă zgărieturi, gatuire, cioplitura, cicatrizări, incluziune de corp	Permanent	Fără riscuri
2	15949	Tei		8	2	0	Buna: prezintă zgărieturi, gatuire, cioplitura, cicatrizări, incluziune de corp	Permanent	Căderi crengi uscate
3	15947	Tei		22	13	4	Foarte buna	Permanent	Fără riscuri

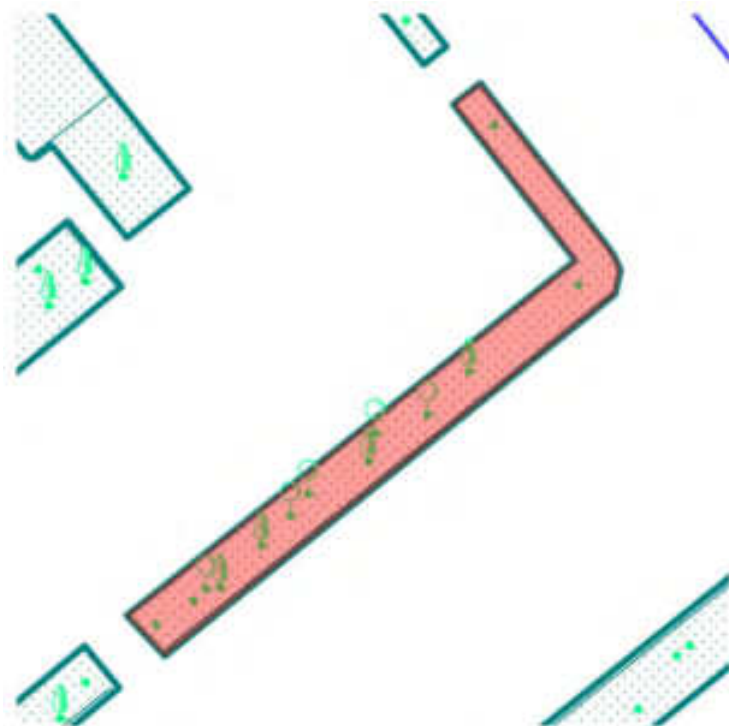
7. DOCUMENTE EMISE CU PRIVIRE LA TERENUL SPAȚIU VERDE ȘI CONSTRUCȚIILE EXISTENTE

Nr. Crt.	Titlu	Limitent	Verificator	Data emiterii	Data verificării	Observații
----------	-------	----------	-------------	---------------	------------------	------------

Județul: Craiova Municipiul: Craiova Localitatea: Craiova Cod SIRUTA: 69900	Secțiune plan: *Nr. Sector cadastral: *Nr. Cadastral imobil: *Nr. Carte funciară:	*Cod zona valorică: *Cod zona protejată: *Cod poștal:
--	--	---

**Fișa spațiului verde Nr. 618
Bloc T3-Craiovița Nouă**

1. SCHIȚA AMPLASAMENTULUI TERENULUI SPAȚIU VERDE
Scara: 1:300



2. ADRESA: Cartier Craiovița Nouă

3. DATE DESPRE TERENUL SPAȚIU VERDE

Proprietar / Deținător teren spațiu verde	Tip proprietate	Mod administrare	Categorie de folosință	Reglementare urbanistică	Suprafața măsurată(mp)		Total teren (mp)	Observații
					Teren exclusiv	Teren în indiviziune		
Municipiul Craiova /Municipiul Craiova	domeniul public al unităților administrativ- teritoriale	direct	Zona verde		83,35	0	83,35	
Total teren(mp)					83,35	0	83,35	

4. DATE PRIVIND CONSTRUCȚIILE EXISTENTE PE TERENUL SPAȚIU VERDE

Proprietar / Deținător construcții	Tip proprietate	Mod administrare	Nr. corp construcție	Cod grupă destinație	Suprafață construită la sol(mp)	Observații
Total suprafață ocupată din terenul spațiu verde (mp)					0	

5. ECHIPAREA EDILITAREA TERENULUI: A C t E G T

6. DATE PRIVIND VEGETAȚIA EXISTENTĂ PE TERENUL SPAȚIU VERDE

Arbori ocrotiți

Nr. Crt.	Nr. Unic	Specia	Localizare	Diametru(cm)	Înălțime(m)	Coronament(m)	Viabilitate	Grad întreținere	Riscuri
----------	----------	--------	------------	--------------	-------------	---------------	-------------	------------------	---------

Arbori Izolați

Nr. Crt.	Nr. Unic	Specia	Localizare	Diametru(cm)	Înălțime(m)	Coronament(m)	Viabilitate	Grad întreținere	Riscuri
----------	----------	--------	------------	--------------	-------------	---------------	-------------	------------------	---------

Alți arbori

Nr. Crt.	Nr. Unic	Specia	Localizare	Diametru(cm)	Înălțime(m)	Coronament(m)	Viabilitate	Grad întreținere	Riscuri
1	15952	Cireș		2	1	0	Foarte buna	Permanent	Fără riscuri
2	15962	Prasin		2	1	0	Buna: prezinta zgarieturi, gatuire, cioplitura, cicatrizari, incluziune de corp	Permanent	Fără riscuri
3	15955	Liliac		2	1	1	Buna: prezinta zgarieturi, gatuire, cioplitura, cicatrizari, incluziune de corp	Permanent	Fără riscuri
4	15951	Liliac		2	1	1	Foarte buna	Permanent	Fără riscuri
5	15959	Liliac		4	1	1	Foarte buna	Permanent	Fără riscuri
6	15958	Liliac		4	2	1	Foarte buna	Permanent	Fără riscuri
7	15956	Liliac		4	2	1	Buna: prezinta zgarieturi, gatuire, cioplitura, cicatrizari, incluziune de corp	Permanent	Fără riscuri
8	15953	Piersic		2	1	1	Foarte buna	Permanent	Fără riscuri
9	15960	Smochin		2	1	0	Foarte buna	Permanent	Fără riscuri
10	15961	Tei		8	2	1	Buna: prezinta zgarieturi, gatuire, cioplitura, cicatrizari.	Permanent	Fără riscuri

							incluziune de corp		
11	15950	Visi		6	4	1	Acceptabila: rupțuri, scorburi mici, noduri infundate, cancer pe o parte, multe	Permanent	Fără riscuri
12	15957	Visin		6	2	1	Foarte buna	Permanent	Fără riscuri
13	15954	Visin		2	1	1	Foarte buna	Permanent	Fără riscuri

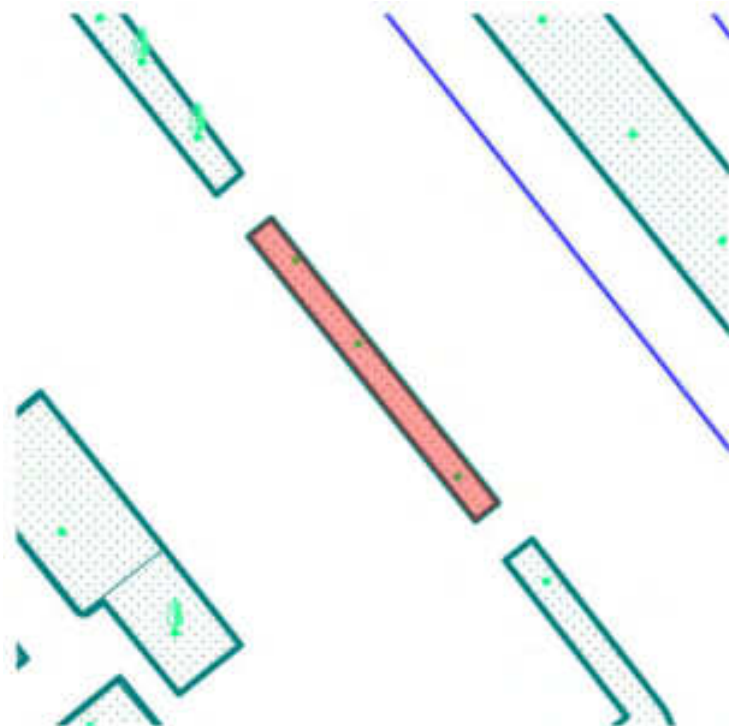
7. DOCUMENTE EMISE CU PRIVIRE LA TERENUL SPAȚIU VERDE ȘI CONSTRUCȚIILE EXISTENTE

Nr. Crt	Titlu	Limitent	Verificator	Data emiterii	Data verificării	Observații
------------	-------	----------	-------------	------------------	---------------------	------------

Județul: Craiova Municipiul: Craiova Localitatea: Craiova Cod SIRUTA: 69900	Secțiune plan: *Nr. Sector cadastral: *Nr. Cadastral imobil: *Nr. Carte funciară:	*Cod zona valorică: *Cod zona protejată: *Cod poștal:
--	--	---

**Fișa spațiului verde Nr. 619
Bloc T3-Craiova Noua**

1. SCHIȚA AMPLASAMENTULUI TERENULUI SPAȚIU VERDE
Scara: 1:300



2. ADRESA: Cartier Craiova Noua

3. DATE DESPRE TERENUL SPAȚIU VERDE

Proprietar / Deținător teren spațiu verde	Tip proprietate	Mod administrare	Categorie de folosință	Reglementare urbanistică	Suprafața măsurată(mp)		Total teren (mp)	Observații
					Teren exclusiv	Teren în indiviziune		
Municipiul Craiova /Municipiul Craiova	domeniul public al unităților administrativ- teritoriale	direct	Zona verde		22,85	0	22,85	
Total teren(mp)					22,85	0	22,85	

4. DATE PRIVIND CONSTRUCȚIILE EXISTENTE PE TERENUL SPAȚIU VERDE

Proprietar / Deținător construcții	Tip proprietate	Mod administrare	Nr. corp construcție	Cod grupă destinație	Suprafață construită la sol(mp)	Observații
Total suprafață ocupată din terenul spațiu verde (mp)					0	

5. ECHIPAREA EDILITAREA TERENULUI: A C t E G T

6. DATE PRIVIND VEGETAȚIA EXISTENTĂ PE TERENUL SPAȚIU VERDE

Arbori ocrotiți

Nr. Crt.	Nr. Unic	Specia	Localizare	Diametru(cm)	Înălțime(m)	Coronament(m)	Viabilitate	Grad întreținere	Riscuri
----------	----------	--------	------------	--------------	-------------	---------------	-------------	------------------	---------

Arbori Izolați

Nr. Crt.	Nr. Unic	Specia	Localizare	Diametru(cm)	Înălțime(m)	Coronament(m)	Viabilitate	Grad întreținere	Riscuri
----------	----------	--------	------------	--------------	-------------	---------------	-------------	------------------	---------

Alți arbori

Nr. Crt.	Nr. Unic	Specia	Localizare	Diametru(cm)	Înălțime(m)	Coronament(m)	Viabilitate	Grad întreținere	Riscuri
1	15963	Frasin		8	3	2	Foarte buna	Permanent	Fără riscuri
2	15965	Frasin		8	3	2	Foarte buna	Permanent	Fără riscuri
3	15964	Frasin		8	3	2	foarte buna	Permanent	Fără riscuri

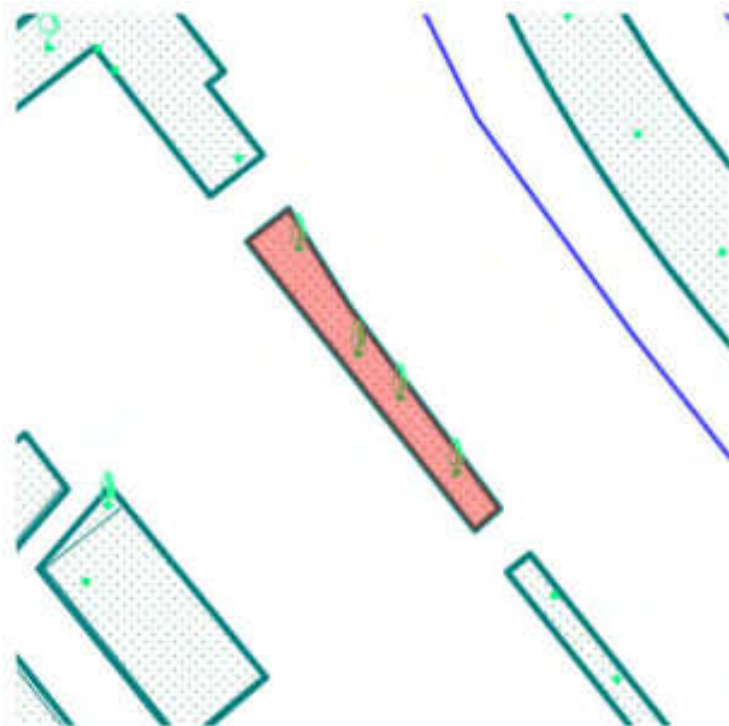
7. DOCUMENTE EMISE CU PRIVIRE LA TERENUL SPAȚIU VERDE ȘI CONSTRUCȚIILE EXISTENTE

Nr. Crt.	Titlu	Emitent	Verificator	Data emiterii	Data verificării	Observații
----------	-------	---------	-------------	---------------	------------------	------------

Județul: Craiova Municipiul: Craiova Localitatea: Craiova Cod SIRUTA: 69900	Secțiune plan: *Nr. Sector cadastral: *Nr. Cadastral imobil: *Nr. Carte funciară:	*Cod zona valorică: *Cod zona protejată: *Cod poștal:
--	--	---

**Fișa spațiului verde Nr. 620
Bloc T3-Craiova Noua**

1. SCHIȚA AMPLASAMENTULUI TERENULUI SPAȚIU VERDE
Scara: 1:300



2. ADRESA: Cartier Craiova Noua

3. DATE DESPRE TERENUL SPAȚIU VERDE

Proprietar / Deținător teren spațiu verde	Tip proprietate	Mod administrare	Categorie de folosință	Reglementare urbanistică	Suprafața măsurată(mp)		Total teren (mp)	Observații
					Teren exclusiv	Teren în indiviziune		
Municipiul Craiova /Municipiul Craiova	domeniul public al unităților administrativ- teritoriale	direct	Zona verde		31,29	0	31,29	
Total teren(mp)					31,29	0	31,29	

4. DATE PRIVIND CONSTRUCȚIILE EXISTENTE PE TERENUL SPAȚIU VERDE

Proprietar / Deținător construcții	Tip proprietate	Mod administrare	Nr. corp construcție	Cod grupă destinație	Suprafață construită la sol(mp)	Observații
Total suprafață ocupată din terenul spațiu verde (mp)					0	

5. ECHIPAREA EDILITAREA TERENULUI: A C t E G T

6. DATE PRIVIND VEGETAȚIA EXISTENTĂ PE TERENUL SPAȚIU VERDE

Arbori ocrotiți

Nr. Crt.	Nr. Unic	Specia	Localizare	Diametru(cm)	Înălțime(m)	Coronamentul(m)	Viabilitate	Grad întreținere	Riscuri
----------	----------	--------	------------	--------------	-------------	-----------------	-------------	------------------	---------

Arbori izolați

Nr. Crt.	Nr. Unic	Specia	Localizare	Diametru(cm)	Înălțime(m)	Coronamentul(m)	Viabilitate	Grad întreținere	Riscuri
----------	----------	--------	------------	--------------	-------------	-----------------	-------------	------------------	---------

Alți arbori

Nr. Crt.	Nr. Unic	Specia	Localizare	Diametru(cm)	Înălțime(m)	Coronamentul(m)	Viabilitate	Grad întreținere	Riscuri
1	15966	Mojdrean		6	2	1	Foarte buna	Permanent	Fără riscuri
2	15967	Mojdrean		8	3	2	Foarte buna	Permanent	Fără riscuri
3	15969	Visin		18	8	4	Foarte buna	Permanent	Fără riscuri
4	15968	Visin		6	3	2	Foarte buna	Permanent	Fără riscuri

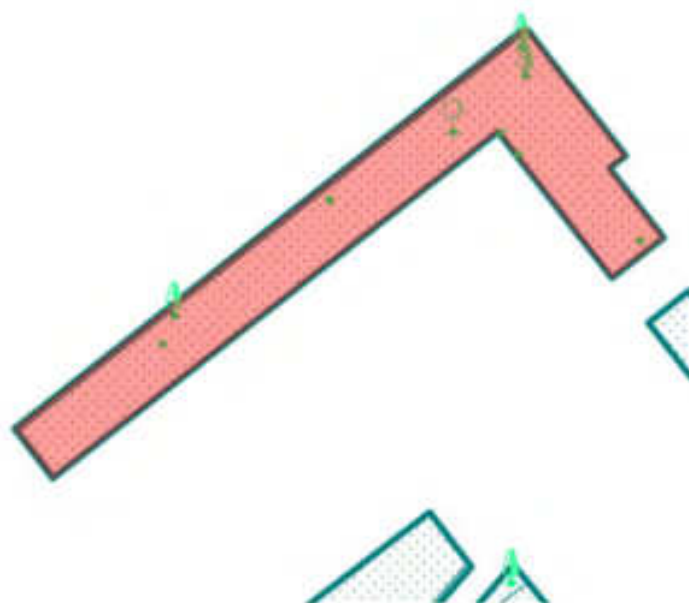
7. DOCUMENTE EMISE CU PRIVIRE LA TERENUL SPAȚIU VERDE ȘI CONSTRUCȚIILE EXISTENTE

Nr. Crt.	Titlu	Emitent	Verificator	Data emiterii	Data verificării	Observații
----------	-------	---------	-------------	---------------	------------------	------------

Județul: Craiova Municipiul: Craiova Localitatea: Craiova Cod SIRUTA: 69900	Secțiune plan: *Nr. Sector cadastral: *Nr. Cadastral imobil: *Nr. Carte funciară:	*Cod zona valorică: *Cod zona protejată: *Cod poștal:
--	--	---

**Fișa spațiului verde Nr. 621
Bloc T3-Craiova Noua**

1. SCHIȚA AMPLASAMENTULUI TERENULUI SPAȚIU VERDE
Scara: 1:300



2. ADRESA: Cartier Craiova Noua

3. DATE DESPRE TERENUL SPAȚIU VERDE

Proprietar / Deținător teren spațiu verde	Tip proprietate	Mod administrare	Categorie de folosință	Reglementare urbanistică	Suprafața măsurată(mp)		Total teren (mp)	Observații
					Teren exclusiv	Teren în indiviziune		
Municipiul Craiova /Municipiul Craiova	domeniul public al unităților administrativ- teritoriale	direct	Zona verde		124,08	0	124,08	
Total teren(mp)					124,08	0	124,08	

4. DATE PRIVIND CONSTRUCȚIILE EXISTENTE PE TERENUL SPAȚIU VERDE

Proprietar / Deținător construcții	Tip proprietate	Mod administrare	Nr. corp construcție	Cod grupă destinație	Suprafață construită la sol(mp)	Observații
Total suprafață ocupată din terenul spațiu verde (mp)					0	

5. ECHIPAREA EDILITARA A TERENULUI: A C t E G T

6. DATE PRIVIND VEGETAȚIA EXISTENTĂ PE TERENUL SPAȚIU VERDE

Arbori ocrotiți

Nr. Crt.	Nr. Unic	Specia	Localizare	Diametru(cm)	Înălțime(m)	Coronament(m)	Viabilitate	Grad întreținere	Riscuri
1	15973	Nuc		8	4	2	Foarte buna	Permanent	Fără riscuri

Arbori izolați

Nr. Crt.	Nr. Unic	Specia	Localizare	Diametru(cm)	Înălțime(m)	Coronament(m)	Viabilitate	Grad întreținere	Riscuri
----------	----------	--------	------------	--------------	-------------	---------------	-------------	------------------	---------

Alți arbori

Nr. Crt.	Nr. Unic	Specia	Localizare	Diametru(cm)	Înălțime(m)	Coronament(m)	Viabilitate	Grad întreținere	Riscuri
1	15975	Liliac		6	4	2	Foarte buna	Permanent	Fără riscuri
2	15977	Mar		12	5	2	Foarte buna	Permanent	Fără riscuri
3	15976	Tei		20	11	5	Foarte buna	Permanent	Fără riscuri
4	15970	Tei		32	12	7	Foarte buna	Permanent	Fără riscuri
5	15974	Tei		14	5	3	Foarte buna	Permanent	Fără riscuri
6	15978	Tei		12	5	3	Foarte buna	Permanent	Fără riscuri
7	15971	Visin		2	2	1	Foarte buna	Permanent	Fără riscuri
8	15972	Visin		14	6	4	Foarte buna	Permanent	Fără riscuri

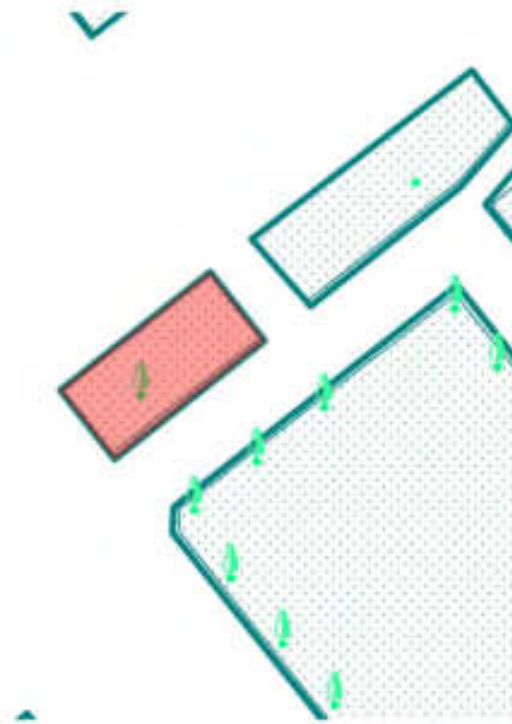
7. DOCUMENTE EMISE CU PRIVIRE LA TERENUL SPAȚIU VERDE ȘI CONSTRUCȚIILE EXISTENTE

Nr. Crt	Titlu	Emitent	Verificator	Data emiterii	Data verificării	Observații
---------	-------	---------	-------------	---------------	------------------	------------

Județul: Craiova Municipiul: Craiova Localitatea: Craiova Cod ȘIRUTA: 69900	Secțiune plan: *Nr. Sector cadastral: *Nr. Cadastral imobil: *Nr. Carte funciară:	*Cod zona valorică: *Cod zona protejată: *Cod poștal:
--	--	---

**Fișa spațiului verde Nr. 622
Bloc T3-Craiovită Nouă**

1. SCHIȚA AMPLASAMENTULUI TERENULUI SPAȚIU VERDE
Scara: 1:300



2. ADRESA: Cartier Craiovită Nouă

3. DATE DESPRE TERENUL SPAȚIU VERDE

Proprietar / Deținător teren spațiu verde	Tip proprietate	Mod administrare	Categorie de folosință	Reglementare urbanistică	Suprafața măsurată(mp)		Total teren (mp)	Observații
					Teren exclusiv	Teren în indiviziune		
Municipiul Craiova /Municipiul Craiova	domeniul public al unităților administrativ- teritoriale	direct	Zona verde		36,66	0	36,66	
Total teren(mp)					36,66	0	36,66	

4. DATE PRIVIND CONSTRUCȚIILE EXISTENTE PE TERENUL SPAȚIU VERDE

Proprietar / Deținător construcții	Tip proprietate	Mod administrare	Nr. corp construcție	Cod grupă destinație	Suprafață construită la sol(mp)	Observații
Total suprafață ocupată din terenul spațiu verde (mp)					0	

5. ECHIPAREA EDILITARA A TERENULUI: A C t E G T

6. DATE PRIVIND VEGETAȚIA EXISTENTĂ PE TERENUL SPAȚIU VERDE

Arbori ocrotiți

Nr. Crt.	Nr. Unic	Specia	Localizare	Diametru(cm)	Înălțime(m)	Coronamentul(m)	Viabilitate	Grad întreținere	Riscuri
----------	----------	--------	------------	--------------	-------------	-----------------	-------------	------------------	---------

Arbori izolați

Nr. Crt.	Nr. Unic	Specia	Localizare	Diametru(cm)	Înălțime(m)	Coronamentul(m)	Viabilitate	Grad întreținere	Riscuri
----------	----------	--------	------------	--------------	-------------	-----------------	-------------	------------------	---------

Alți arbori

Nr. Crt.	Nr. Unic	Specia	Localizare	Diametru(cm)	Înălțime(m)	Coronamentul(m)	Viabilitate	Grad întreținere	Riscuri
1	15979	Catalpa		6	3	1	Foarte buna	Permanent	Fără riscuri

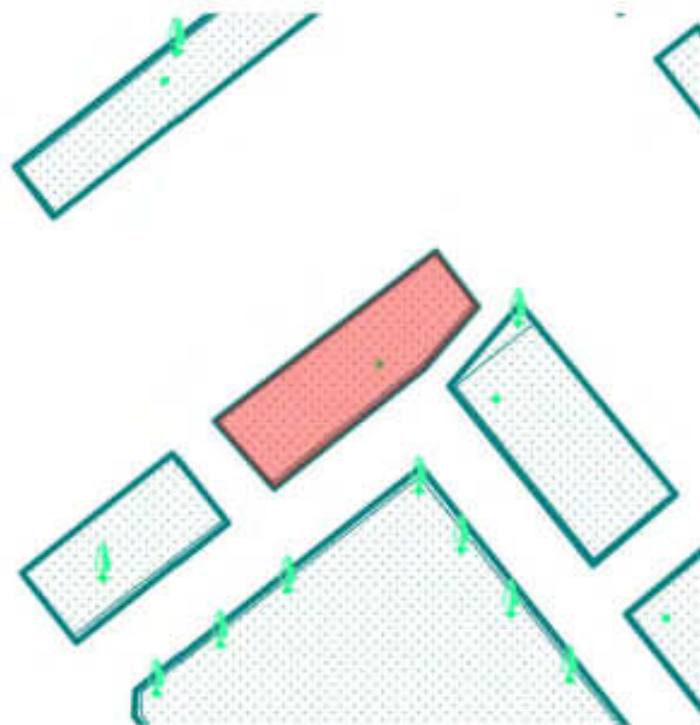
7. DOCUMENTE EMISE CU PRIVIRE LA TERENUL SPAȚIU VERDE ȘI CONSTRUCȚIILE EXISTENTE

Nr. Crt.	Titlu	Emitent	Verificator	Data emiterii	Data verificării	Observații
----------	-------	---------	-------------	---------------	------------------	------------

Județul: Craiova Municipiul: Craiova Localitatea: Craiova Cod SIRUTA: 69900	Secțiune plan: *Nr. Sector cadastral: *Nr. Cadastral imobil: *Nr. Carte funciară:	*Cod zona valorică: *Cod zona protejată: *Cod poștal:
--	--	---

**Fișa spațiului verde Nr. 623
Bloc T3-Craiova Noua**

1. SCHIȚA AMPLASAMENTULUI TERENULUI SPAȚIU VERDE
Scara: 1:300



2. ADRESA: Cartier Craiova Noua

3. DATE DESPRE TERENUL SPAȚIU VERDE

Proprietar / Deținător teren spațiu verde	Tip proprietate	Mod administrare	Categorie de folosință	Reglementare urbanistică	Suprafața măsurată(mp)		Total teren (mp)	Observații
					Teren exclusiv	Teren în indiviziune		
Municipiul Craiova /Municipiul Craiova	domeniul public al unităților administrativ- teritoriale	direct	Zona verde		50,6	0	50,6	
Total teren(mp)					50,6	0	50,6	

4. DATE PRIVIND CONSTRUCȚIILE EXISTENTE PE TERENUL SPAȚIU VERDE

Proprietar / Deținător construcții	Tip proprietate	Mod administrare	Nr. corp construcție	Cod grupă destinație	Suprafață construită la sol(mp)	Observații
Total suprafață ocupată din terenul spațiu verde (mp)					0	

5. ECHIPAREA EDILITARA A TERENULUI A C I E G T

6. DATE PRIVIND VEGETAȚIA EXISTENTĂ PE TERENUL SPAȚIU VERDE

Arbori ocrotiți

Nr. Crt.	Nr. Unic	Specia	Localizare	Diametru(cm)	Înălțime(m)	Coronament(m)	Viabilitate	Grad întreținere	Riscuri
----------	----------	--------	------------	--------------	-------------	---------------	-------------	------------------	---------

Arbori izolați

Nr. Crt.	Nr. Unic	Specia	Localizare	Diametru(cm)	Înălțime(m)	Coronament(m)	Viabilitate	Grad întreținere	Riscuri
----------	----------	--------	------------	--------------	-------------	---------------	-------------	------------------	---------

Alți arbori

Nr. Crt.	Nr. Unic	Specia	Localizare	Diametru(cm)	Înălțime(m)	Coronament(m)	Viabilitate	Grad întreținere	Riscuri
1	15980	Tei		12	11	4	Foarte buna	Permanent	Fără riscuri

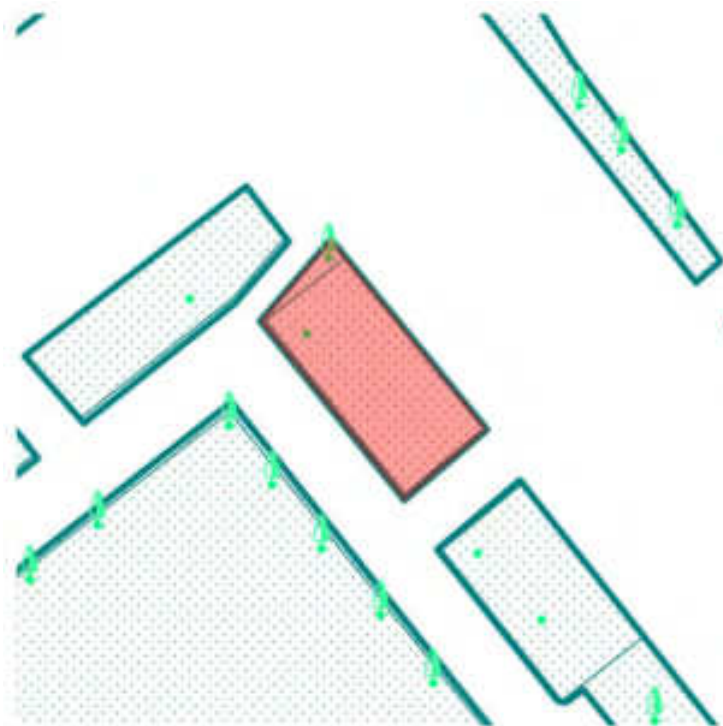
7. DOCUMENTE EMISE CU PRIVIRE LA TERENUL, SPAȚIU VERDE ȘI CONSTRUCȚIILE EXISTENTE

Nr. Crt.	Titlu	Emitent	Verificator	Data emiterii	Data verificării	Observații
----------	-------	---------	-------------	---------------	------------------	------------

Județul: Craiova Municipiul: Craiova Localitatea: Craiova Cod SIRUTA: 69900	Secțiune plan: *Nr. Sector cadastral: *Nr. Cadastral imobil: *Nr. Carte funciară:	*Cod zona valorică: *Cod zona protejată: *Cod poștal:
--	--	---

**Fișa spațiului verde Nr. 624
Bloc T3-Craiovița Nouă**

1. SCHIȚA AMPLASAMENTULUI TERENULUI SPAȚIU VERDE
Scara: 1:300



2. ADRESA: Cartier Craiovița Nouă

3. DATE DESPRE TERENUL SPAȚIU VERDE

Proprietar / Deținător teren spațiu verde	Tip proprietate	Mod administrare	Categorie de folosință	Reglementare urbanistică	Suprafața măsurată(mp)		Total teren (mp)	Observații
					Teren exclusiv	Teren în indiviziune		
Municipiul Craiova /Municipiul Craiova	domeniul public al unităților administrativ- teritoriale	direct	Zona verde		55,44	0	55,44	
Total teren(mp)					55,44	0	55,44	

4. DATE PRIVIND CONSTRUCȚIILE EXISTENTE PE TERENUL SPAȚIU VERDE

Proprietar / Deținător construcții	Tip proprietate	Mod administrare	Nr. corp construcție	Cod grupă destinație	Suprafață construită la sol(mp)	Observații
Total suprafață ocupată din terenul spațiu verde (mp)					0	

5. ECHIPAREA EDILITAREA TERENULUI: A C t E G T

6. DATE PRIVIND VEGETAȚIA EXISTENTĂ PE TERENUL SPAȚIU VERDE

Arbori ocrotiți

Nr. Crt.	Nr. Unic	Specia	Localizare	Diametru(cm)	Înălțime(m)	Coronament(m)	Viabilitate	Grad întreținere	Riscuri
----------	----------	--------	------------	--------------	-------------	---------------	-------------	------------------	---------

Arbori izolați

Nr. Crt.	Nr. Unic	Specia	Localizare	Diametru(cm)	Înălțime(m)	Coronament(m)	Viabilitate	Grad întreținere	Riscuri
----------	----------	--------	------------	--------------	-------------	---------------	-------------	------------------	---------

Alți arbori

Nr. Crt.	Nr. Unic	Specia	Localizare	Diametru(cm)	Înălțime(m)	Coronament(m)	Viabilitate	Grad întreținere	Riscuri
1	15981	Caisul		24	12	4	Acceptabila: rupțuri, scorburi mici, noduri infundate, cancer pe o parte, multe	Permanent	Căderi crengi uscate
2	15982	Tei		16	13	6	Roare huna	Permanent	Fără riscuri

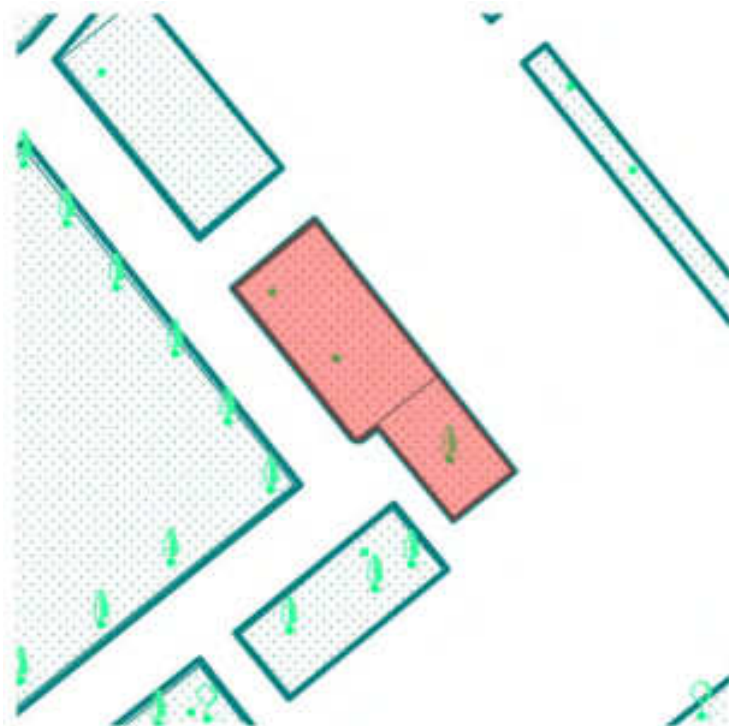
7. DOCUMENTE EMISE CU PRIVIRE LA TERENUL SPAȚIU VERDE ȘI CONSTRUCȚIILE EXISTENTE

Nr. Crt.	Titlu	Emitent	Verificator	Data emiterii	Data verificării	Observații
----------	-------	---------	-------------	---------------	------------------	------------

Județul: Craiova Municipiul: Craiova Localitatea: Craiova Cod SIRUTA: 69900	Secțiune plan: *Nr. Sector cadastral: *Nr. Cadastral imobil: *Nr. Carte funciară:	*Cod zona valorică: *Cod zona protejată: *Cod poștal:
--	--	---

**Fișa spațiului verde Nr. 625
Bloc T3-Craiova Noua**

1. SCHIȚA AMPLASAMENTULUI TERENULUI SPAȚIU VERDE
Scara: 1:300



2. ADRESA: Cartier Craiova Noua

3. DATE DESPRE TERENUL SPAȚIU VERDE

Proprietar / Deținător teren spațiu verde	Tip proprietate	Mod administrare	Categorie de folosință	Reglementare urbanistică	Suprafața măsurată(mp)		Total teren (mp)	Observații
					Teren exclusiv	Teren în indiviziune		
Municipiul Craiova /Municipiul Craiova	domeniul public al unităților administrativ- teritoriale	direct	Zona verde		67,24	0	67,24	
Total teren(mp)					67,24	0	67,24	

4. DATE PRIVIND CONSTRUCȚIILE EXISTENTE PE TERENUL SPAȚIU VERDE

Proprietar / Deținător construcții	Tip proprietate	Mod administrare	Nr. corp construcție	Cod grupă destinație	Suprafață construită la sol(mp)	Observații
Total suprafață ocupată din terenul spațiu verde (mp)					0	

5. ECHIPAREA EDILITAREA TERENULUI: A C t E G T

6. DATE PRIVIND VEGETAȚIA EXISTENTĂ PE TERENUL SPAȚIU VERDE

Arbori ocrotiți

Nr. Crt.	Nr. Unic	Specia	Localizare	Diametru(cm)	Înălțime(m)	Coronamentul(m)	Viabilitate	Grad întreținere	Riscuri
----------	----------	--------	------------	--------------	-------------	-----------------	-------------	------------------	---------

Arbori izolați

Nr. Crt.	Nr. Unic	Specia	Localizare	Diametru(cm)	Înălțime(m)	Coronamentul(m)	Viabilitate	Grad întreținere	Riscuri
----------	----------	--------	------------	--------------	-------------	-----------------	-------------	------------------	---------

Alți arbori

Nr. Crt.	Nr. Unic	Specia	Localizare	Diametru(cm)	Înălțime(m)	Coronamentul(m)	Viabilitate	Grad întreținere	Riscuri
1	15983	Salcie		52	18	11	Foarte bună	Permanent	Căderi crongi uscate
2	15984	Tei		20	18	5	Foarte bună	Permanent	Fără riscuri
3	15985	Visin		12	7	3	Foarte bună	Permanent	Fără riscuri

7. DOCUMENTE EMISE CU PRIVIRE LA TERENUL SPAȚIU VERDE ȘI CONSTRUCȚIILE EXISTENTE

Nr. Crt.	Titlu	Limitant	Verificator	Data emiterii	Data verificării	Observații
----------	-------	----------	-------------	---------------	------------------	------------

Județul: Craiova Municipiul: Craiova Localitatea: Craiova Cod SIRUTA: 69900	Secțiune plan: *Nr. Sector cadastral: *Nr. Cadastral imobil: *Nr. Carte funciară:	*Cod zona valorică: *Cod zona protejată: *Cod poștal:
--	--	---

Fișa spațiului verde Nr. 626
Bloc T3-Craiova Noua

1. SCHIȚA AMPLASAMENTULUI TERENULUI SPAȚIU VERDE
Scara: 1:300



2. ADRESA: Cartier Craiova Noua

3. DATE DESPRE TERENUL SPAȚIU VERDE

Proprietar / Deținător teren spațiu verde	Tip proprietate	Mod administrare	Categorie de folosință	Reglementare urbanistică	Suprafața măsurată(mp)		Total teren (mp)	Observații
					Teren exclusiv	Teren în îndiviziune		
Municipiul Craiova /Municipiul Craiova	domeniul public al unităților administrativ- teritoriale	direct	Zona verde		37,3	0	37,3	
Total teren(mp)					37,3	0	37,3	

4. DATE PRIVIND CONSTRUCȚIILE EXISTENTE PE TERENUL SPAȚIU VERDE

Proprietar / Deținător construcții	Tip proprietate	Mod administrare	Nr. corp construcție	Cod grupă destinație	Suprafață construită la sol(mp)	Observații
Total suprafață ocupată din terenul spațiu verde (mp)					0	

5. ECHIPAREA EDILITARA A TERENULUI A C I E G T

6. DATE PRIVIND VEGETAȚIA EXISTENTĂ PE TERENUL SPAȚIU VERDE

Arbori ocrotiți

Nr. Crt.	Nr. Unic	Specia	Localizare	Diametru(cm)	Înălțime(m)	Coronament(m)	Viabilitate	Grad întreținere	Riscuri
----------	----------	--------	------------	--------------	-------------	---------------	-------------	------------------	---------

Arbori izolați

Nr. Crt.	Nr. Unic	Specia	Localizare	Diametru(cm)	Înălțime(m)	Coronament(m)	Viabilitate	Grad întreținere	Riscuri
----------	----------	--------	------------	--------------	-------------	---------------	-------------	------------------	---------

Alți arbori

Nr. Crt.	Nr. Unic	Specia	Localizare	Diametru(cm)	Înălțime(m)	Coronament(m)	Viabilitate	Grad întreținere	Riscuri
1	15988	Tei		2	2	1	Foarte buna	Permanent	Fără riscuri
2	15989	Tei pucios		22	12	4	Foarte buna	Permanent	Fără riscuri
3	15986	Visin		12	11	4	Buna: prezinta zgarieturi, gatuire, cioplitura, cicatrizari, includiune de corp	Permanent	Fără riscuri
4	15987	Visin		14	11	2	Foarte buna	Permanent	Fără riscuri

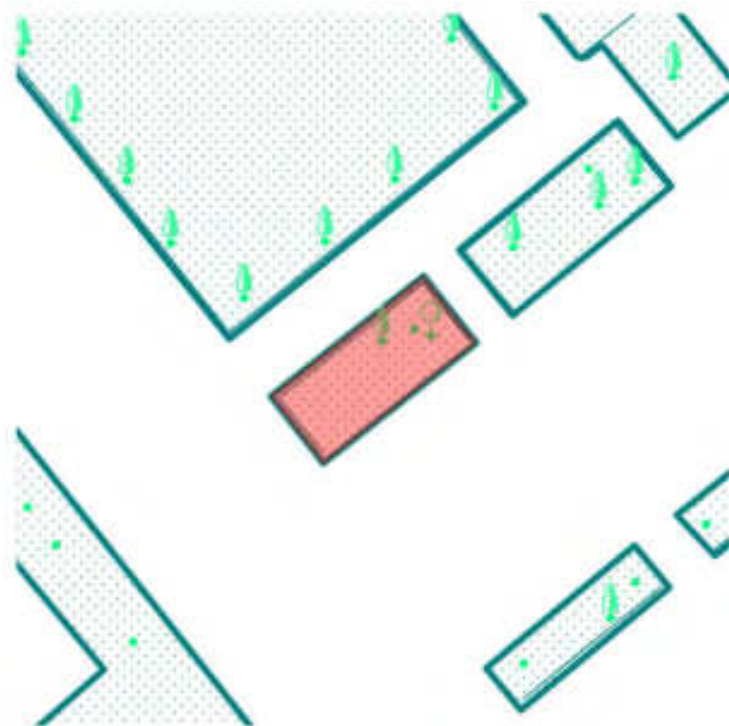
7. DOCUMENTE RMISE CU PRIVIRE LA TERENUL, SPAȚIU VERDE ȘI CONSTRUCȚIILE EXISTENTE

Nr. Crt.	Titlu	Emitent	Verificator	Data emiterii	Data verificării	Observații
----------	-------	---------	-------------	---------------	------------------	------------

Județul: Craiova Municipiul: Craiova Localitatea: Craiova Cod SIRUTA: 69900	Secțiune plan: *Nr. Sector cadastral: *Nr. Cadastral imobil: *Nr. Carte funciară:	*Cod zona valorică: *Cod zona protejată: *Cod poștal:
--	--	---

**Fișa spațiului verde Nr. 627
Bloc T3-Craiovița Nouă**

1. SCHIȚA AMPLASAMENTULUI TERENULUI SPAȚIU VERDE
Scara: 1:300



2. ADRESA: Cartier Craiovița Nouă

3. DATE DESPRE TERENUL SPAȚIU VERDE

Proprietar / Deținător teren spațiu verde	Tip proprietate	Mod administrare	Categorie de folosință	Reglementare urbanistică	Suprafața măsurată(mp)		Total teren (mp)	Observații
					Teren exclusiv	Teren în indiviziune		
Municipiul Craiova /Municipiul Craiova	domeniul public al unităților administrativ- teritoriale	direct	Zona verde		35,78	0	35,78	
Total teren(mp)					35,78	0	35,78	

4. DATE PRIVIND CONSTRUCȚIILE EXISTENTE PE TERENUL SPAȚIU VERDE

Proprietar / Deținător construcții	Tip proprietate	Mod administrare	Nr. corp construcție	Cod grupă destinație	Suprafață construită la sol(mp)	Observații
Total suprafață ocupată din terenul spațiu verde (mp)					0	

5. ECHIPAREA EDILITAREA TERENULUI: A C t E G T

6. DATE PRIVIND VEGETAȚIA EXISTENTĂ PE TERENUL SPAȚIU VERDE

Arbori ocrotiți

Nr. Crt.	Nr. Unic	Specia	Localizare	Diametru(cm)	Înălțime(m)	Coronament(m)	Viabilitate	Grad întreținere	Riscuri
----------	----------	--------	------------	--------------	-------------	---------------	-------------	------------------	---------

Arbori izolați

Nr. Crt.	Nr. Unic	Specia	Localizare	Diametru(cm)	Înălțime(m)	Coronament(m)	Viabilitate	Grad întreținere	Riscuri
----------	----------	--------	------------	--------------	-------------	---------------	-------------	------------------	---------

Alți arbori

Nr. Crt.	Nr. Unic	Specia	Localizare	Diametru(cm)	Înălțime(m)	Coronament(m)	Viabilitate	Grad întreținere	Riscuri
1	15990	Liliac		4	2	1	Foarte buna	Permanent	Fără riscuri
2	15992	Mar		10	4	2	Acceptabila: rupturi, scorburi mici, noduri infundate, cancer pe o parte, multe	Permanent	Căderi crengi uscate
3	15991	Tei		10	5	3	Foarte buna	Permanent	Fără riscuri

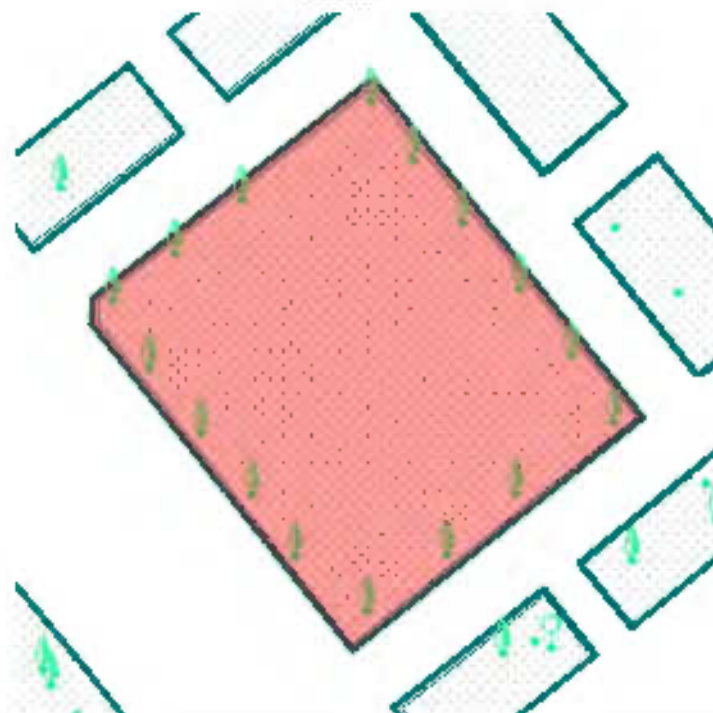
7. DOCUMENTE EMISE CU PRIVIRE LA TERENUL SPAȚIU VERDE ȘI CONSTRUCȚIILE EXISTENTE

Nr. Crt.	Titlu	Emitent	Verificator	Data emiterii	Data verificării	Observații
----------	-------	---------	-------------	---------------	------------------	------------

Județul: Craiova Municipiul: Craiova Localitatea: Craiova Cod SIRUTA: 69900	Secțiune plan: *Nr. Sector cadastral: *Nr. Cadastral imobil: *Nr. Carte funciară:	*Cod zona valorică: *Cod zona protejată: *Cod poștal:
--	--	---

**Fișa spațiului verde Nr. 628
Bloc T3-Craiova Noua**

1. SCHIȚA AMPLASAMENTULUI TERENULUI SPAȚIU VERDE
Scara: 1:300



2. ADRESA: Cartier Craiova Noua

3. DATE DESPRE TERENUL SPAȚIU VERDE

Proprietar / Deținător teren spațiu verde	Tip proprietate	Mod administrare	Categorie de folosință	Reglementare urbanistică	Suprafața măsurată(mp)		Total teren (mp)	Observații
					Teren exclusiv	Teren în indiviziune		
Municipiul Craiova /Municipiul Craiova	domeniul public al unităților administrativ- teritoriale	direct	Loc de joacă amenajat		361,33	0	361,33	
Total teren(mp)					361,33	0	361,33	

4. DATE PRIVIND CONSTRUCȚIILE EXISTENTE PE TERENUL SPAȚIU VERDE

Proprietar / Deținător construcții	Tip proprietate	Mod administrare	Nr. corp construcție	Cod grupă destinație	Suprafață construită la sol(mp)	Observații
Total suprafață ocupată din terenul spațiu verde (mp)					0	

5. ECHIPAREA EDILITARA A TERENULUI: A C t E G T

6. DATE PRIVIND VEGETAȚIA EXISTENTĂ PE TERENUL SPAȚIU VERDE

Arbori ocrotiți

Nr. Crt.	Nr. Unic	Specia	Localizare	Diametru(cm)	Înălțime(m)	Coronament(m)	Viabilitate	Grad întreținere	Riscuri
----------	----------	--------	------------	--------------	-------------	---------------	-------------	------------------	---------

Arbori izolați

Nr. Crt.	Nr. Unic	Specia	Localizare	Diametru(cm)	Înălțime(m)	Coronament(m)	Viabilitate	Grad întreținere	Riscuri
----------	----------	--------	------------	--------------	-------------	---------------	-------------	------------------	---------

Alți arbori

Nr. Crt.	Nr. Unic	Specia	Localizare	Diametru(cm)	Înălțime(m)	Coronament(m)	Viabilitate	Grad întreținere	Riscuri
1	16001	Catalpa		10	4	2	Toutre buna	Permanent	Fără riscuri
2	15997	Catalpa		10	5	3	Buna: prezinta zgarieturi, gatuire, cioplitura, cicatrizari, incluziune de corp	Permanent	Căderi crengi uscate
3	15995	Catalpa		8	4	2	Buna; prezinta zgarieturi, gatuire, cioplitura, cicatrizari, incluziune de corp	Permanent	Căderi crengi uscate
4	16000	Catalpa		10	4	2	Acceptabila: rupturi, scorburi mici, noduri infundate, cancer pe o parte, multe	Permanent	Fără riscuri
5	15998	Catalpa		10	8	2	Toutre buna	Permanent	Căderi crengi uscate
6	15999	Catalpa		8	4	1	Acceptabila: rupturi, scorburi mici, noduri infundate, cancer pe o parte, multe	Permanent	Fără riscuri
7	16007	Catalpa		10	4	2	Buna: prezinta zgarieturi, gatuire, cioplitura, cicatrizari, incluziune de corp	Permanent	Fără riscuri
8	15996	Catalpa		16	5	3	Buna: prezinta	Permanent	Fără riscuri

							zgaricuri, galuire, cioplitura, cicatrizari, incluziune de corp		
9	15994	Catalpa		8	4	2	Buna: prezinta zgaricuri, galuire, cioplitura, cicatrizari, incluziune de corp	Permanent	Fără riscuri
10	16006	Catalpa		10	4	2	Buna: prezinta zgaricuri, galuire, cioplitura, cicatrizari, incluziune de corp	Permanent	Fără riscuri
11	16002	Catalpa		14	5	3	Foarte buna	Permanent	Fără riscuri
12	16008	Catalpa		10	4	2	Buna: prezinta zgaricuri, galuire, cioplitura, cicatrizari, incluziune de corp	Permanent	Fără riscuri
13	16004	Catalpa		10	4	2	Foarte buna	Permanent	Fără riscuri
14	16005	Catalpa		10	4	2	Foarte buna	Permanent	Fără riscuri
15	16003	Catalpa		16	5	3	Foarte buna	Permanent	Fără riscuri
16	15993	Cercodus		28	9	6	Foarte buna	Permanent	Fără riscuri

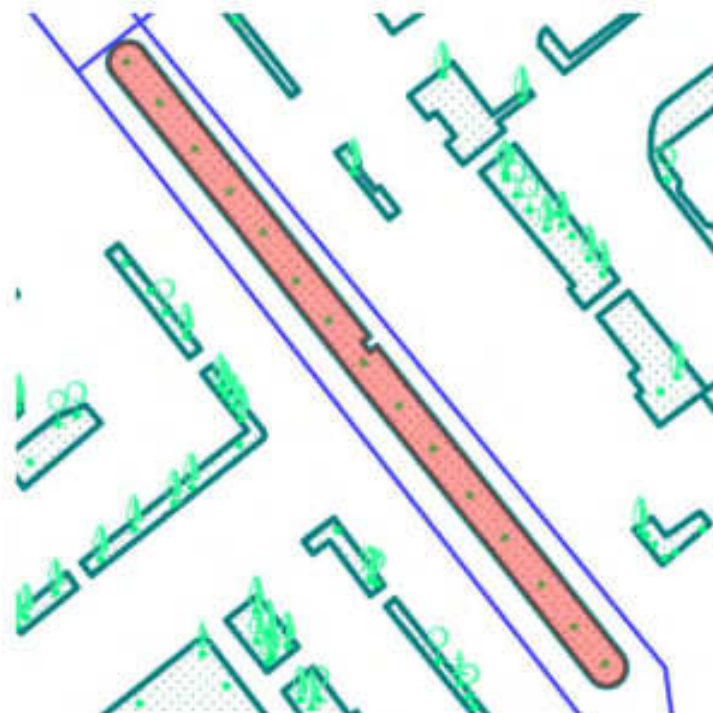
7. DOCUMENTE EMISE CU PRIVIRE LA TERENUL SPAȚIU VERDE ȘI CONSTRUCȚIILE EXISTENTE

Nr. Crt	Titlu	Emitent	Verificator	Data emiterii	Data verificării	Observații
---------	-------	---------	-------------	---------------	------------------	------------

Județul: Craiova Municipiul: Craiova Localitatea: Craiova Cod SIRUTA: 69900	Secțiune plan: *Nr. Sector cadastral: *Nr. Cadastral imobil: *Nr. Carte funciară:	*Cod zona valorică: *Cod zona protejată: *Cod poștal:
--	--	---

Fișa spațiului verde Nr. 629
Bulevardul Oltenia

1. SCHIȚA AMPLASAMENTULUI TERENULUI SPAȚIU VERDE
Scara: 1:300



2. ADRESA: Cartier Craiovița Noua

3. DATE DESPRE TERENUL SPAȚIU VERDE

Proprietar / Deținător teren spațiu verde	Tip proprietate	Mod administrare	Categorie de folosință	Reglementare urbanistică	Suprafața măsurată(mp)		Total teren (mp)	Observații
					Teren exclusiv	Teren în indiviziune		
Municipiul Craiova /Municipiul Craiova	domeniul public al unităților administrativ- teritoriale	direct	Zona verde		481,78	0	481,78	
Total teren(mp)					481,78	0	481,78	

4. DATE PRIVIND CONSTRUCȚIILE EXISTENTE PE TERENUL SPAȚIU VERDE

Proprietar / Deținător construcții	Tip proprietate	Mod administrare	Nr. corp construcție	Cod grupă destinație	Suprafață construită la sol(mp)	Observații
Total suprafață ocupată din terenul spațiu verde (mp)					0	

5. ECHIPAREA EDILITAREA TERENULUI: A C t E G T

6. DATE PRIVIND VEGETAȚIA EXISTENTĂ PE TERENUL SPAȚIU VERDE

Arbori ocrotiți

Nr. Crt.	Nr. Unic	Specia	Localizare	Diametru(cm)	Înălțime(m)	Coronament(m)	Viabilitate	Grad întreținere	Riscuri
----------	----------	--------	------------	--------------	-------------	---------------	-------------	------------------	---------

Arbori izolați

Nr. Crt.	Nr. Unic	Specia	Localizare	Diametru(cm)	Înălțime(m)	Coronament(m)	Viabilitate	Grad întreținere	Riscuri
----------	----------	--------	------------	--------------	-------------	---------------	-------------	------------------	---------

Alți arbori

Nr. Crt.	Nr. Unic	Specia	Localizare	Diametru(cm)	Înălțime(m)	Coronament(m)	Viabilitate	Grad întreținere	Riscuri
1	16017	Castan roșu		10	4	2	Foarte buna	Permanent	Fără riscuri
2	16013	Castan roșu		12	4	2	Runa; prezintă zgarieturi, gatuire, ciuplitura, cicatrizari, incluziune de corp	Permanent	Fără riscuri
3	16019	Castan roșu		10	4	2	Runa; prezintă zgarieturi, gatuire, ciuplitura, cicatrizari, incluziune de corp	Permanent	Fără riscuri
4	16018	Castan roșu		10	4	2	Foarte buna	Permanent	Fără riscuri
5	16016	Castan roșu		12	4	2	Foarte buna	Permanent	Fără riscuri
6	16012	Castan roșu		10	4	2	Foarte buna	Permanent	Fără riscuri
7	16014	Castan roșu		10	4	2	Foarte buna	Permanent	Fără riscuri
8	16010	Castan roșu		14	5	2	Foarte buna	Permanent	Fără riscuri
9	16021	Castan roșu		8	4	1	Foarte buna	Permanent	Fără riscuri
10	16022	Castan roșu		10	4	2	Foarte buna	Permanent	Fără riscuri
11	16009	Castan roșu		12	4	2	Foarte buna	Permanent	Fără riscuri
12	16011	Castan roșu		10	4	2	Foarte buna	Permanent	Fără riscuri
13	16015	Castan roșu		12	4	2	Foarte buna	Permanent	Fără riscuri
14	16020	Castan roșu		4	3	1	Foarte buna	Permanent	Fără riscuri

15	16023	Castan meu		8	4	2	Foarte buna	Permanent	Fără riscuri
----	-------	---------------	--	---	---	---	----------------	-----------	-----------------

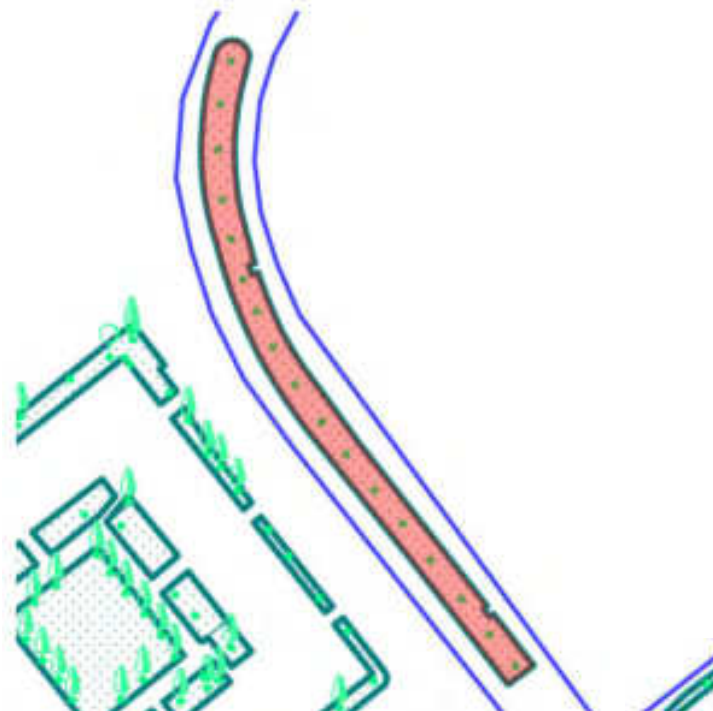
7. DOCUMENTE EMISE CU PRIVIRE LA TERENUL SPAȚIU VERDE ȘI CONSTRUCȚIILE EXISTENTE

Nr. Ct	Titlu	Emitent	Verificator	Data emiterii	Data verificării	Observații
-----------	-------	---------	-------------	------------------	---------------------	------------

Județul: Craiova Municipiul: Craiova Localitatea: Craiova Cod SIRUTA: 69900	Secțiune plan: *Nr. Sector cadastral: *Nr. Cadastral imobil: *Nr. Carte funciară:	*Cod zona valorică: *Cod zona protejată: *Cod poștal:
--	--	---

Fișa spațiului verde Nr. 630
Bulevardul Oltenia

1. SCHIȚA AMPLASAMENTULUI TERENULUI SPAȚIU VERDE
Scara: 1:939



2. ADRESA: Cartier Craiovița Noua

3. DATE DESPRE TERENUL SPAȚIU VERDE

Proprietar / Deținător teren spațiu verde	Tip proprietate	Mod administrare	Categorie de folosință	Reglementare urbanistică	Suprafața măsurată(mp)		Total teren (mp)	Observații
					Teren exclusiv	Teren în indiviziune		
Municipiul Craiova /Municipiul Craiova	domeniul public al unităților administrativ- teritoriale	direct	Zona verde		509,78	0	509,78	
Total teren(mp)					509,78	0	509,78	

4. DATE PRIVIND CONSTRUCȚIILE EXISTENTE PE TERENUL SPAȚIU VERDE

Proprietar / Deținător construcții	Tip proprietate	Mod administrare	Nr. corp construcție	Cod grupă destinație	Suprafață construită la sol(mp)	Observații
Total suprafață ocupată din terenul spațiu verde (mp)					0	

5. ECHIPAREA EDILITARA A TERENULUI: A C t E G T

6. DATE PRIVIND VEGETAȚIA EXISTENTĂ PE TERENUL SPAȚIU VERDE

Arbori ocrotiți

Nr. Crt.	Nr. Unic	Specia	Localizare	Diametru(cm)	Înălțime(m)	Coronament(m)	Viabilitate	Grad întreținere	Riscuri
----------	----------	--------	------------	--------------	-------------	---------------	-------------	------------------	---------

Arbori izolați

Nr. Crt.	Nr. Unic	Specia	Localizare	Diametru(cm)	Înălțime(m)	Coronament(m)	Viabilitate	Grad întreținere	Riscuri
----------	----------	--------	------------	--------------	-------------	---------------	-------------	------------------	---------

Alți arbori

Nr. Crt.	Nr. Unic	Specia	Localizare	Diametru(cm)	Înălțime(m)	Coronament(m)	Viabilitate	Grad întreținere	Riscuri
1	16031	Castan roșu		12	4	2	Foarte buna	Permanent	Fără riscuri
2	16035	Castan roșu		12	4	2	Foarte buna	Permanent	Fără riscuri
3	16032	Castan roșu		10	4	2	Foarte buna	Permanent	Fără riscuri
4	16034	Castan roșu		10	4	2	Foarte buna	Permanent	Fără riscuri
5	16028	Castan roșu		10	4	2	Foarte buna	Permanent	Fără riscuri
6	16024	Castan roșu		10	4	2	Foarte buna	Permanent	Fără riscuri
7	16025	Castan roșu		10	4	2	Foarte buna	Permanent	Fără riscuri
8	16027	Castan roșu		10	4	2	Foarte buna	Permanent	Fără riscuri
9	16029	Castan roșu		8	4	2	Foarte buna	Permanent	Fără riscuri
10	16026	Castan roșu		12	4	2	Foarte buna	Permanent	Fără riscuri
11	16033	Castan roșu		10	4	2	Foarte buna	Permanent	Fără riscuri
12	16039	Castan roșu		10	5	1	Foarte buna	Permanent	Fără riscuri
13	16030	Castan roșu		10	4	2	Foarte buna	Permanent	Fără riscuri
14	16037	Castan roșu		12	4	2	Foarte buna	Permanent	Fără riscuri
15	16036	Castan roșu		10	4	2	Foarte buna	Permanent	Fără riscuri
16	16038	Castan roșu		12	5	1	Foarte buna	Permanent	Fără riscuri
17	16040	Castan roșu		10	5	1	Foarte buna	Permanent	Fără riscuri

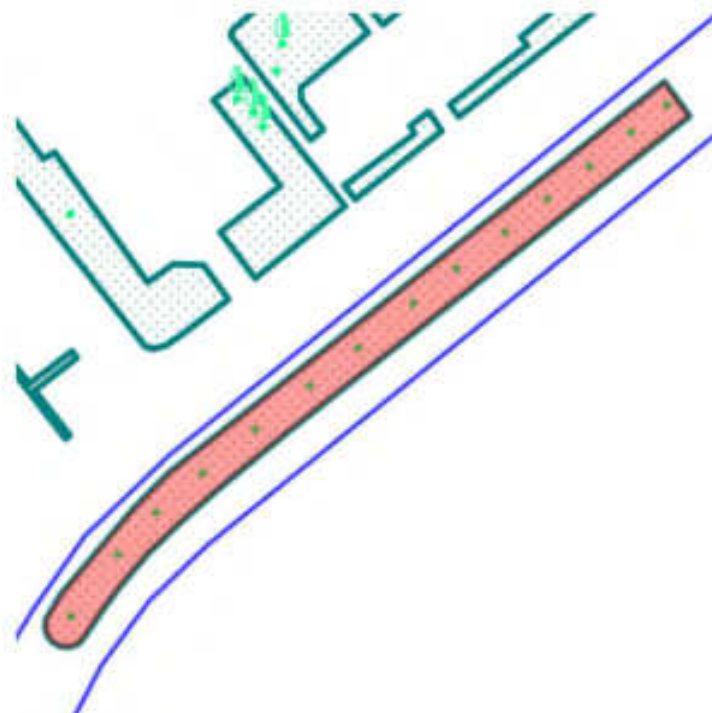
7. DOCUMENTE EMISE CU PRIVIRE LA TERENUL SPAȚIU VERDE ȘI CONSTRUCȚIILE EXISTENTE

Nr. Crt	Tichu	Emitent	Verificator	Data emiterii	Data verificării	Observații
------------	-------	---------	-------------	------------------	---------------------	------------

Județul: Craiova Municipiul: Craiova Localitatea: Craiova Cod SIRUTA: 69900	Secțiune plan: *Nr. Sector cadastral: *Nr. Cadastral imobil: *Nr. Carte funciară:	*Cod zona valorică: *Cod zona protejată: *Cod poștal:
--	--	---

Fișa spațiului verde Nr. 631
Bulevardul Oltenia

1. SCHIȚA AMPLASAMENTULUI TERENULUI SPAȚIU VERDE
Scara: 1:720



2. ADRESA: Cartier Craiova Noua

3. DATE DESPRE TERENUL SPAȚIU VERDE

Proprietar / Deținător teren spațiu verde	Tip proprietate	Mod administrare	Categorie de folosință	Reglementare urbanistică	Suprafața măsurată(mp)		Total teren (mp)	Observații
					Teren exclusiv	Teren în indiviziune		
Municipiul Craiova /Municipiul Craiova	domeniul public al unităților administrativ- teritoriale	direct	Zona verde		445,91	0	445,91	
Total teren(mp)					445,91	0	445,91	

4. DATE PRIVIND CONSTRUCȚIILE EXISTENTE PE TERENUL SPAȚIU VERDE

Proprietar / Deținător construcții	Tip proprietate	Mod administrare	Nr. corp construcție	Cod grupă destinație	Suprafață construită la sol(mp)	Observații
Total suprafață ocupată din terenul spațiu verde (mp)					0	

5. ECHIPAREA EDILITARA A TERENULUI: A C t E G T

6. DATE PRIVIND VEGETAȚIA EXISTENTĂ PE TERENUL SPAȚIU VERDE

Arbori ocrotiți

Nr. Crt.	Nr. Unic	Specia	Localizare	Diametru(cm)	Înălțime(m)	Coronament(m)	Viabilitate	Grad întreținere	Riscuri
----------	----------	--------	------------	--------------	-------------	---------------	-------------	------------------	---------

Arbori izolați

Nr. Crt.	Nr. Unic	Specia	Localizare	Diametru(cm)	Înălțime(m)	Coronament(m)	Viabilitate	Grad întreținere	Riscuri
----------	----------	--------	------------	--------------	-------------	---------------	-------------	------------------	---------

Alți arbori

Nr. Crt.	Nr. Unic	Specia	Localizare	Diametru(cm)	Înălțime(m)	Coronament(m)	Viabilitate	Grad întreținere	Riscuri
1	16045	Castan rosu		4	4	1	Foarte buna	Permanent	Fără riscuri
2	16042	Castan rosu		8	5	1	Foarte buna	Permanent	Fără riscuri
3	16048	Castan rosu		12	2	2	Foarte buna	Permanent	Fără riscuri
4	16044	Castan rosu		8	5	1	Foarte buna	Permanent	Fără riscuri
5	16041	Castan rosu		8	5	1	Foarte buna	Permanent	Fără riscuri
6	16047	Castan rosu		8	5	1	Foarte buna	Permanent	Fără riscuri
7	16051	Castan rosu		8	5	1	Foarte buna	Permanent	Fără riscuri
8	16043	Castan rosu		8	5	1	Foarte buna	Permanent	Fără riscuri
9	16049	Castan rosu		8	2	2	Foarte buna	Permanent	Fără riscuri
10	16052	Castan rosu		8	5	1	Foarte buna	Permanent	Fără riscuri
11	16046	Castan rosu		8	5	1	Foarte buna	Permanent	Fără riscuri
12	16053	Castan rosu		8	5	1	Foarte buna	Permanent	Fără riscuri
13	16050	Castan rosu		8	5	1	Foarte buna	Permanent	Fără riscuri
14	16054	Castan rosu		8	5	1	Foarte buna	Permanent	Fără riscuri

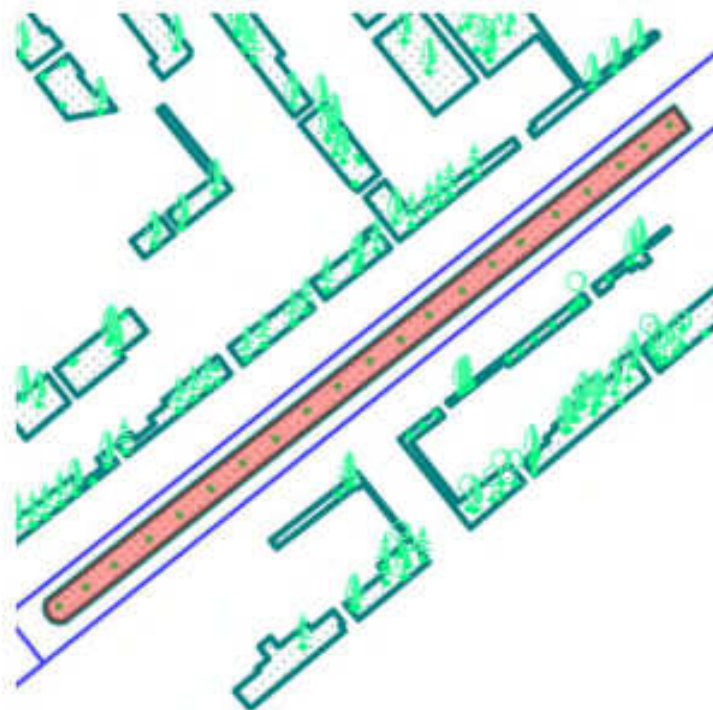
7. DOCUMENTE EMISE CU PRIVIRE LA TERENUL SPAȚIU VERDE ȘI CONSTRUCȚIILE EXISTENTE

Nr. Crt.	Titlu	Emitent	Verificator	Data emiterii	Data verificării	Observații
----------	-------	---------	-------------	---------------	------------------	------------

Județul: Craiova Municipiul: Craiova Localitatea: Craiova Cod SIRUTA: 69900	Secțiune plan: *Nr. Sector cadastral: *Nr. Cadastral imobil: *Nr. Carte funciară:	*Cod zona valorică: *Cod zona protejată: *Cod poștal:
--	--	---

Fișa spațiului verde Nr. 632
Bulevardul Oltenia

1. SCHIȚA AMPLASAMENTULUI TERENULUI SPAȚIU VERDE
Scara: 1:1104



2. ADRESA: Cartier Craiova Noua

3. DATE DESPRE TERENUL SPAȚIU VERDE

Proprietar / Deținător teren spațiu verde	Tip proprietate	Mod administrare	Categorie de folosință	Reglementare urbanistică	Suprafața măsurată(mp)		Total teren (mp)	Observații
					Teren exclusiv	Teren în indiviziune		
Municipiul Craiova /Municipiul Craiova	domeniul public al unităților administrativ- teritoriale	direct	Zona verde		660,12	0	660,12	
Total teren(mp)					660,12	0	660,12	

4. DATE PRIVIND CONSTRUCȚIILE EXISTENTE PE TERENUL SPAȚIU VERDE

Proprietar / Deținător construcții	Tip proprietate	Mod administrare	Nr. corp construcție	Cod grupă destinație	Suprafață construită la sol(mp)	Observații
Total suprafață ocupată din terenul spațiu verde (mp)					0	

5. ECHIPAREA EDILITARA A TERENULUI: A C t E G T

6. DATE PRIVIND VEGETAȚIA EXISTENTĂ PE TERENUL SPAȚIU VERDE

Arbori ocrotiți

Nr. Crt.	Nr. Unic	Specia	Localizare	Diametru(cm)	Înălțime(m)	Coronament(m)	Viabilitate	Grad întreținere	Riscuri
----------	----------	--------	------------	--------------	-------------	---------------	-------------	------------------	---------

Arbori izolați

Nr. Crt.	Nr. Unic	Specia	Localizare	Diametru(cm)	Înălțime(m)	Coronament(m)	Viabilitate	Grad întreținere	Riscuri
----------	----------	--------	------------	--------------	-------------	---------------	-------------	------------------	---------

Alți arbori

Nr. Crt.	Nr. Unic	Specia	Localizare	Diametru(cm)	Înălțime(m)	Coronament(m)	Viabilitate	Grad întreținere	Riscuri
1	16057	Castan roșu		6	5	1	Foarte buna	Permanent	Fără riscuri
2	16059	Castan roșu		6	5	1	Foarte buna	Permanent	Fără riscuri
3	16061	Castan roșu		8	5	1	Foarte buna	Permanent	Fără riscuri
4	16062	Castan roșu		8	5	1	Foarte buna	Permanent	Fără riscuri
5	16055	Castan roșu		10	5	1	Foarte buna	Permanent	Fără riscuri
6	16060	Castan roșu		8	5	1	Foarte buna	Permanent	Fără riscuri
7	16056	Castan roșu		10	5	1	Foarte buna	Permanent	Fără riscuri
8	16058	Castan roșu		8	5	1	Foarte buna	Permanent	Fără riscuri
9	16072	Castan roșu		10	7	2	Foarte buna	Permanent	Fără riscuri
10	16069	Castan roșu		10	7	2	Foarte buna	Permanent	Fără riscuri
11	16065	Castan roșu		3	5	1	Foarte buna	Permanent	Fără riscuri
12	16073	Castan roșu		12	7	2	Foarte buna	Permanent	Fără riscuri
13	16063	Castan roșu		8	5	1	Foarte buna	Permanent	Fără riscuri
14	16075	Castan roșu		12	7	2	Foarte buna	Permanent	Fără riscuri
15	16066	Castan roșu		3	5	1	Foarte buna	Permanent	Fără riscuri
16	16068	Castan roșu		10	7	2	Foarte buna	Permanent	Fără riscuri
17	16064	Castan roșu		6	5	1	Foarte buna	Permanent	Fără riscuri
18	16070	Castan roșu		10	7	2	Foarte buna	Permanent	Fără riscuri
19	16067	Castan		10	7	2	Foarte	Permanent	Fără

		rosu					buna		riscuri
20	16074	Castan rosu		12	7	2	Foarte buna	Permanent	Fără riscuri
21	16071	Prasin		24	9	4	Foarte buna	Permanent	Fără riscuri

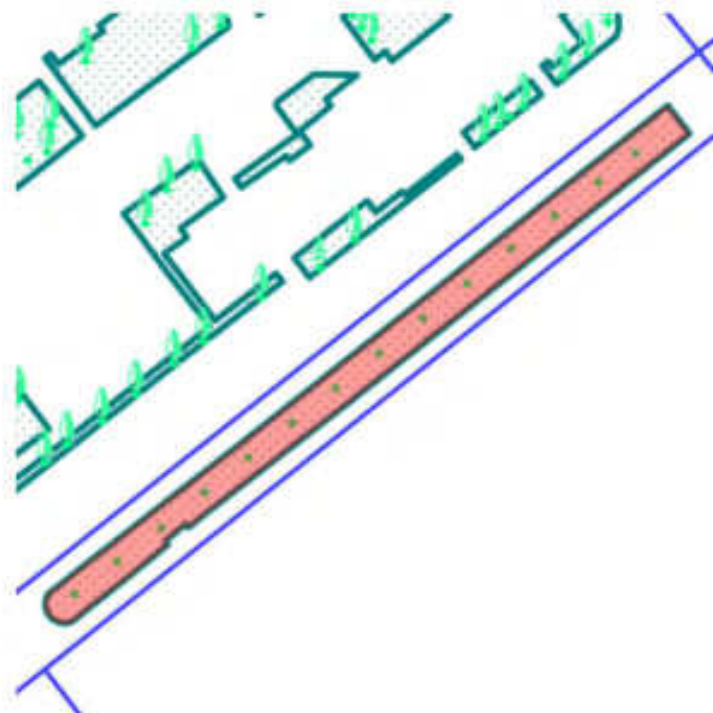
7. DOCUMENTE EMISE CU PRIVIRE LA TERENUL SPAȚIU VERDE ȘI CONSTRUCȚIILE EXISTENTE

Nr. Crt	Tich	Emitent	Verificator	Data emiterii	Data verificării	Observații
---------	------	---------	-------------	---------------	------------------	------------

Județul: Craiova Municipiul: Craiova Localitatea: Craiova Cod SIRUTA: 69900	Secțiune plan: *Nr. Sector cadastral: *Nr. Cadastral imobil: *Nr. Carte funciară:	*Cod zona valorică: *Cod zona protejată: *Cod poștal:
--	--	---

Fișa spațiului verde Nr. 633
Bulevardul Oltenia

1. SCHIȚA AMPLASAMENTULUI TERENULUI SPAȚIU VERDE
Scara: 1:817



2. ADRESA: Cartier Craiovița Noua

3. DATE DESPRE TERENUL SPAȚIU VERDE

Proprietar / Deținător teren spațiu verde	Tip proprietate	Mod administrare	Categorie de folosință	Reglementare urbanistică	Suprafața măsurată(mp)		Total teren (mp)	Observații
					Teren exclusiv	Teren în indiviziune		
Municipiul Craiova /Municipiul Craiova	domeniul public al unităților administrativ- teritoriale	direct	Zona verde		459,74	0	459,74	
Total teren(mp)					459,74	0	459,74	

4. DATE PRIVIND CONSTRUCȚIILE EXISTENTE PE TERENUL SPAȚIU VERDE

Proprietar / Deținător construcții	Tip proprietate	Mod administrare	Nr. corp construcție	Cod grupă destinație	Suprafață construită la sol(mp)	Observații
Total suprafață ocupată din terenul spațiu verde (mp)					0	

5. ECHIPAREA EDILITARA A TERENULUI: A C t E G T

6. DATE PRIVIND VEGETAȚIA EXISTENTĂ PE TERENUL SPAȚIU VERDE

Arbori ocrotiți

Nr. Crt.	Nr. Unic	Specia	Localizare	Diametru(cm)	Înălțime(m)	Coronament(m)	Viabilitate	Grad întreținere	Riscuri
1	16088	Nuc		22	14	8	Foarte buna	Permanent	Fără riscuri

Arbori izolați

Nr. Crt.	Nr. Unic	Specia	Localizare	Diametru(cm)	Înălțime(m)	Coronament(m)	Viabilitate	Grad întreținere	Riscuri
----------	----------	--------	------------	--------------	-------------	---------------	-------------	------------------	---------

Alți arbori

Nr. Crt.	Nr. Unic	Specia	Localizare	Diametru(cm)	Înălțime(m)	Coronament(m)	Viabilitate	Grad întreținere	Riscuri
1	16076	Castan rosu		8	7	1	Foarte buna	Permanent	Fără riscuri
2	16078	Castan rosu		10	7	2	Foarte buna	Permanent	Fără riscuri
3	16082	Castan rosu		10	7	2	Foarte buna	Permanent	Fără riscuri
4	16080	Castan rosu		10	7	2	Foarte buna	Permanent	Fără riscuri
5	16083	Castan rosu		6	3	1	Foarte buna	Permanent	Fără riscuri
6	16081	Castan rosu		10	7	2	Foarte buna	Permanent	Fără riscuri
7	16077	Castan rosu		10	7	2	Foarte buna	Permanent	Fără riscuri
8	16079	Castan rosu		10	7	2	Foarte buna	Permanent	Fără riscuri
9	16086	Castan rosu		6	5	1	Foarte buna	Permanent	Fără riscuri
10	16084	Castan rosu		6	3	1	Foarte buna	Permanent	Fără riscuri
11	16085	Castan rosu		6	3	1	Foarte buna	Permanent	Fără riscuri
12	16089	Castan rosu		8	5	1	Foarte buna	Permanent	Fără riscuri
13	16087	Castan rosu		6	4	1	Foarte buna	Permanent	Fără riscuri

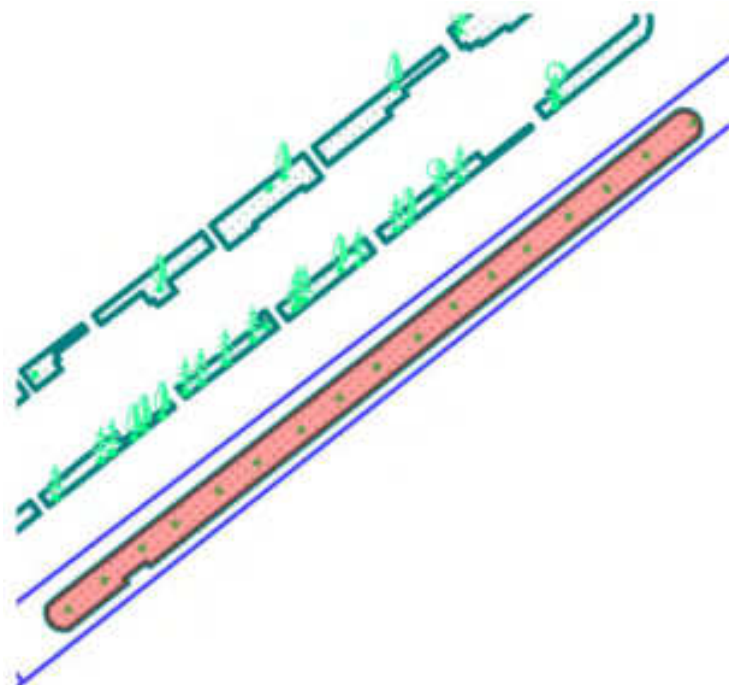
7. DOCUMENTE EMISE CU PRIVIRE LA TERENUL SPAȚIU VERDE ȘI CONSTRUCȚIILE EXISTENTE

Nr. Crt.	Tichu	Emitent	Verificator	Data emiterii	Data verificării	Observații
----------	-------	---------	-------------	---------------	------------------	------------

Județul: Craiova Municipiul: Craiova Localitatea: Craiova Cod SIRUTA: 69900	Secțiune plan: *Nr. Sector cadastral: *Nr. Cadastral imobil: *Nr. Carte funciară:	*Cod zona valorică: *Cod zona protejată: *Cod poștal:
--	--	---

Fișa spațiului verde Nr. 634
Bulevardul Oltenia

1. SCHIȚA AMPLASAMENTULUI TERENULUI SPAȚIU VERDE
Scara: 1:931



2. ADRESA: Cartier Craiovia Noua

3. DATE DESPRE TERENUL SPAȚIU VERDE

Proprietar / Deținător teren spațiu verde	Tip proprietate	Mod administrare	Categorie de folosință	Reglementare urbanistică	Suprafața măsurată(mp)		Total teren (mp)	Observații
					Teren exclusiv	Teren în indiviziune		
Municipiul Craiova /Municipiul Craiova	domeniul public al unităților administrativ- teritoriale	direct	Zona verde		533,4	0	533,4	
Total teren(mp)					533,4	0	533,4	

4. DATE PRIVIND CONSTRUCȚIILE EXISTENTE PE TERENUL SPAȚIU VERDE

Proprietar / Deținător construcții	Tip proprietate	Mod administrare	Nr. corp construcție	Cod grupă destinație	Suprafață construită la sol(mp)	Observații
Total suprafață ocupată din terenul spațiu verde (mp)					0	

5. ECHIPAREA EDILITAREA TERENULUI: A C t E G T

6. DATE PRIVIND VEGETAȚIA EXISTENTĂ PE TERENUL SPAȚIU VERDE

Arbori ocrotiți

Nr. Crt.	Nr. Unic	Specia	Localizare	Diametru(cm)	Înălțime(m)	Coronament(m)	Viabilitate	Grad întreținere	Riscuri
----------	----------	--------	------------	--------------	-------------	---------------	-------------	------------------	---------

Arbori Izolați

Nr. Crt.	Nr. Unic	Specia	Localizare	Diametru(cm)	Înălțime(m)	Coronament(m)	Viabilitate	Grad întreținere	Riscuri
----------	----------	--------	------------	--------------	-------------	---------------	-------------	------------------	---------

Alți arbori

Nr. Crt.	Nr. Unic	Specia	Localizare	Diametru(cm)	Înălțime(m)	Coronament(m)	Viabilitate	Grad întreținere	Riscuri
1	16096	Cascaș tonu		6	5	1	Foarte buna	Permanent	Fără riscuri
2	16091	Cascaș tonu		8	5	1	Foarte buna	Permanent	Fără riscuri
3	16097	Săntan toșu		6	5	1	Înarte buna	Permanent	Fără riscuri
4	16092	Cascaș tonu		8	5	1	Foarte buna	Permanent	Fără riscuri
5	16095	Cascaș tonu		8	5	1	Foarte buna	Permanent	Fără riscuri
6	16099	Cascaș tonu		8	5	1	Foarte buna	Permanent	Fără riscuri
7	16094	Săntan toșu		8	5	1	Foarte buna	Permanent	Fără riscuri
8	16103	Săntan toșu		8	5	1	Înarte buna	Permanent	Fără riscuri
9	16093	Cascaș tonu		8	5	1	Înarte buna	Permanent	Fără riscuri
10	16090	Cascaș tonu		8	5	1	Foarte buna	Permanent	Fără riscuri
11	16100	Cascaș tonu		8	5	1	Foarte buna	Permanent	Fără riscuri
12	16098	Cascaș tonu		8	5	1	Foarte buna	Permanent	Fără riscuri
13	16106	Săntan toșu		10	7	2	Înarte buna	Permanent	Fără riscuri
14	16101	Săntan toșu		8	5	1	Înarte buna	Permanent	Fără riscuri
15	16102	Cascaș tonu		8	5	1	Foarte buna	Permanent	Fără riscuri
16	16105	Cascaș tonu		8	7	1	Foarte buna	Permanent	Fără riscuri
17	16104	Frasin		28	7	2	Foarte buna	Permanent	Fără riscuri

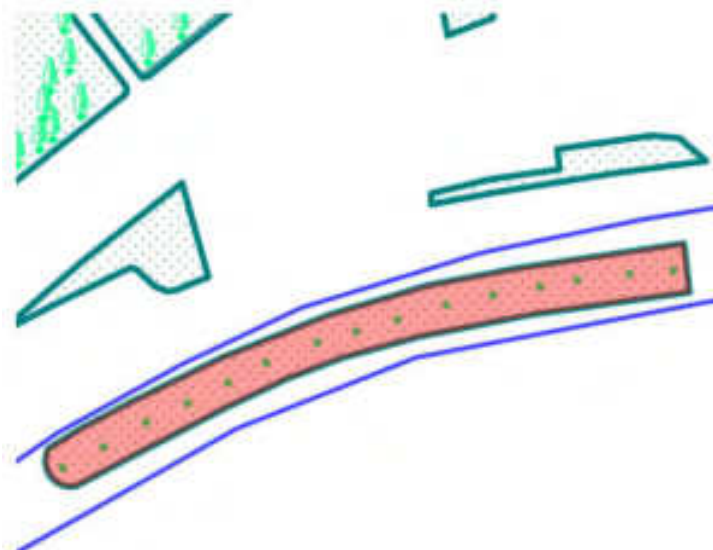
7. DOCUMENTE EMISE CU PRIVIRE LA TERENUL SPAȚIU VERDE ȘI CONSTRUCȚIILE EXISTENTE

Nr. Crt	Titlu	Emitent	Verificator	Data emiterii	Data verificării	Observații
------------	-------	---------	-------------	------------------	---------------------	------------

Județul: Craiova Municipiul: Craiova Localitatea: Craiova Cod SIRUTA: 69900	Secțiune plan: *Nr. Sector cadastral: *Nr. Cadastral imobil: *Nr. Carte funciară:	*Cod zona valorică: *Cod zona protejată: *Cod poștal:
--	--	---

Fișa spațiului verde Nr. 635
Bulevardul Oltenia

1. SCHIȚA AMPLASAMENTULUI TERENULUI SPAȚIU VERDE
Scara: 1:678



2. ADRESA: Cartier Craiova Noua

3. DATE DESPRE TERENUL SPAȚIU VERDE

Proprietar / Deținător teren spațiu verde	Tip proprietate	Mod administrare	Categorie de folosință	Reglementare urbanistică	Suprafața măsurată(mp)		Total teren (mp)	Observații
					Teren exclusiv	Teren în indiviziune		
Municipiul Craiova /Municipiul Craiova	domeniul public al unităților administrativ- teritoriale	direct	Zona verde		360,56	0	360,56	
Total teren(mp)					360,56	0	360,56	

4. DATE PRIVIND CONSTRUCȚIILE EXISTENTE PE TERENUL SPAȚIU VERDE

Proprietar / Deținător construcții	Tip proprietate	Mod administrare	Nr. corp construcție	Cod grupă destinație	Suprafață construită la sol(mp)	Observații
Total suprafață ocupată din terenul spațiu verde (mp)					0	

5. ECHIPAREA EDILITAREA TERENULUI: A C t E G T

6. DATE PRIVIND VEGETAȚIA EXISTENTĂ PE TERENUL SPAȚIU VERDE

Arbori ocrotiți

Nr. Crt.	Nr. Unic	Specia	Localizare	Diametru(cm)	Înălțime(m)	Coronament(m)	Viabilitate	Grad întreținere	Riscuri
----------	----------	--------	------------	--------------	-------------	---------------	-------------	------------------	---------

Arbori izolați

Nr. Crt.	Nr. Unic	Specia	Localizare	Diametru(cm)	Înălțime(m)	Coronament(m)	Viabilitate	Grad întreținere	Riscuri
----------	----------	--------	------------	--------------	-------------	---------------	-------------	------------------	---------

Alți arbori

Nr. Crt.	Nr. Unic	Specia	Localizare	Diametru(cm)	Înălțime(m)	Coronament(m)	Viabilitate	Grad întreținere	Riscuri
1	16115	Frasin		12	7	1	Foarte buna	Permanent	Fără riscuri
2	16108	Frasin		16	7	1	Foarte buna	Permanent	Fără riscuri
3	16110	Frasin		12	8	2	Foarte buna	Permanent	Fără riscuri
4	16120	Frasin		14	7	1	Foarte buna	Permanent	Fără riscuri
5	16118	Frasin		4	8	0	Foarte buna	Permanent	Fără riscuri
6	16107	Frasin		14	7	1	Foarte buna	Permanent	Fără riscuri
7	16111	Frasin		10	7	2	Foarte buna	Permanent	Fără riscuri
8	16113	Frasin		4	4	0	Foarte buna	Permanent	Fără riscuri
9	16117	Frasin		6	7	1	Foarte buna	Permanent	Fără riscuri
10	16112	Frasin		10	7	2	Foarte buna	Permanent	Fără riscuri
11	16109	Frasin		16	7	1	Foarte buna	Permanent	Fără riscuri
12	16114	Frasin		12	7	1	Foarte buna	Permanent	Fără riscuri
13	16119	Frasin		12	7	1	Foarte buna	Permanent	Fără riscuri
14	16116	Frasin		10	7	1	Foarte buna	Permanent	Fără riscuri
15	16121	Frasin		12	7	1	Foarte buna	Permanent	Fără riscuri

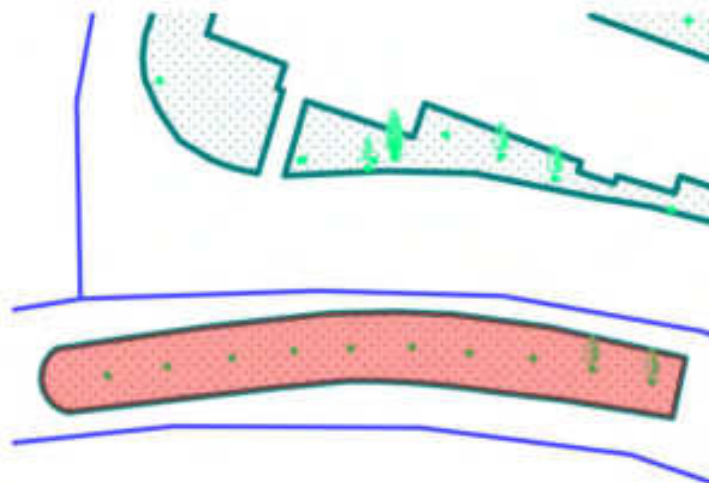
7. DOCUMENTE EMISE CU PRIVIRE LA TERENUL SPAȚIU VERDE ȘI CONSTRUCȚIILE EXISTENTE

Nr. Crt	Titlu	Emitent	Verificator	Data emiterii	Data verificării	Observații
---------	-------	---------	-------------	---------------	------------------	------------

Județul: Craiova Municipiul: Craiova Localitatea: Craiova Cod SIRUTA: 69900	Secțiune plan: *Nr. Sector cadastral: *Nr. Cadastral imobil: *Nr. Carte funciară:	*Cod zona valorică: *Cod zona protejată: *Cod poștal:
--	--	---

Fișa spațiului verde Nr. 636
Bulevardul Oltenia

1. SCHIȚA AMPLASAMENTULUI TERENULUI SPAȚIU VERDE
Scara: 1:512



2. ADRESA: Cartier Craiovița Noua

3. DATE DESPRE TERENUL SPAȚIU VERDE

Proprietar / Deținător teren spațiu verde	Tip proprietate	Mod administrare	Categorie de folosință	Reglementare urbanistică	Suprafața măsurată(mp)		Total teren (mp)	Observații
					Teren exclusiv	Teren în indiviziune		
Municipiul Craiova /Municipiul Craiova	domeniul public al unităților administrativ- teritoriale	direct	Zona verde		279,29	0	279,29	
Total teren(mp)					279,29	0	279,29	

4. DATE PRIVIND CONSTRUCȚIILE EXISTENTE PE TERENUL SPAȚIU VERDE

Proprietar / Deținător construcții	Tip proprietate	Mod administrare	Nr. corp construcție	Cod grupă destinație	Suprafață construită la sol(mp)	Observații
Total suprafață ocupată din terenul spațiu verde (mp)					0	

5. ECHIPAREA EDILITAREA TERENULUI: A C t E G T

6. DATE PRIVIND VEGETAȚIA EXISTENTĂ PE TERENUL SPAȚIU VERDE

Arbori ocrotiți

Nr. Crt.	Nr. Unic	Specia	Localizare	Diametru(cm)	Înălțime(m)	Coronament(m)	Viabilitate	Grad întreținere	Riscuri
----------	----------	--------	------------	--------------	-------------	---------------	-------------	------------------	---------

Arbori izolați

Nr. Crt.	Nr. Unic	Specia	Localizare	Diametru(cm)	Înălțime(m)	Coronament(m)	Viabilitate	Grad întreținere	Riscuri
----------	----------	--------	------------	--------------	-------------	---------------	-------------	------------------	---------

Alți arbori

Nr. Crt.	Nr. Unic	Specia	Localizare	Diametru(cm)	Înălțime(m)	Coronament(m)	Viabilitate	Grad întreținere	Riscuri
1	16127	Frasin		12	5	1	Foarte buna	Permanent	Fără riscuri
2	16122	Frasin		10	4	1	Foarte buna	Permanent	Fără riscuri
3	16123	Frasin		10	4	1	Foarte buna	Permanent	Fără riscuri
4	16125	Frasin		14	5	1	Foarte buna	Permanent	Fără riscuri
5	16129	Frasin		10	5	1	Foarte buna	Permanent	Fără riscuri
6	16126	Frasin		12	5	1	Foarte buna	Permanent	Fără riscuri
7	16124	Frasin		10	5	1	Foarte buna	Permanent	Fără riscuri
8	16128	Frasin		12	5	1	Foarte buna	Permanent	Fără riscuri
9	16131	Mojdrean		14	4	2	Foarte buna	Permanent	Fără riscuri
10	16130	Mojdrean		14	4	1	Foarte buna	Permanent	Fără riscuri

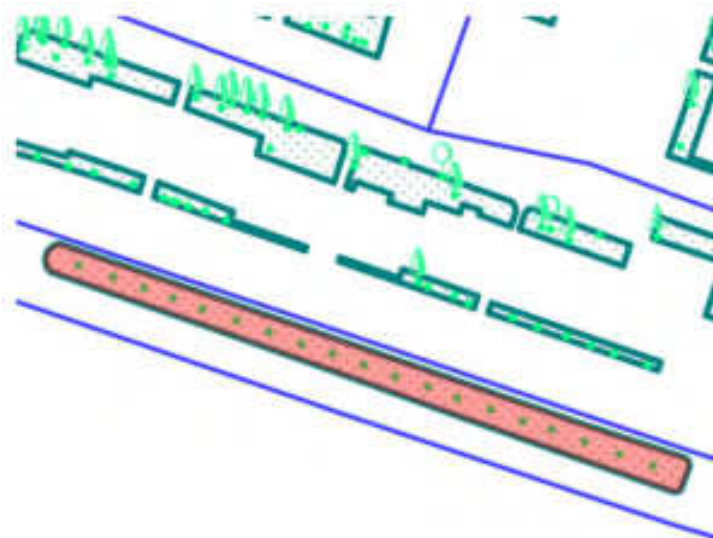
7. DOCUMENTE EMISE CU PRIVIRE LA TERENUL, SPAȚIU VERDE ȘI CONSTRUCȚIILE EXISTENTE

Nr. Crt	Titlu	Limitent	Verificator	Data emiterii	Data verificării	Observații
---------	-------	----------	-------------	---------------	------------------	------------

Județul: Craiova Municipiul: Craiova Localitatea: Craiova Cod SIRUTA: 69900	Secțiune plan: *Nr. Sector cadastral: *Nr. Cadastral imobil: *Nr. Carte funciară:	*Cod zona valorică: *Cod zona protejată: *Cod poștal:
--	--	---

Fișa spațiului verde Nr. 637
Bulevardul Oltenia

1. SCHIȚA AMPLASAMENTULUI TERENULUI SPAȚIU VERDE
Scara: 1:957



2. ADRESA: Cartier Craiovița Noua

3. DATE DESPRE TERENUL SPAȚIU VERDE

Proprietar / Deținător teren spațiu verde	Tip proprietate	Mod administrare	Categorie de folosință	Reglementare urbanistică	Suprafața măsurată(mp)		Total teren (mp)	Observații
					Teren exclusiv	Teren în indiviziune		
Municipiul Craiova /Municipiul Craiova	domeniul public al unităților administrativ- teritoriale	direct	Zona verde		487,52	0	487,52	
Total teren(mp)					487,52	0	487,52	

4. DATE PRIVIND CONSTRUCȚIILE EXISTENTE PE TERENUL SPAȚIU VERDE

Proprietar / Deținător construcții	Tip proprietate	Mod administrare	Nr. corp construcție	Cod grupă destinație	Suprafață construită la sol(mp)	Observații
Total suprafață ocupată din terenul spațiu verde (mp)					0	

5. ECHIPAREA EDILITARA A TERENULUI: A C t E G T

6. DATE PRIVIND VEGETAȚIA EXISTENTĂ PE TERENUL SPAȚIU VERDE

Arbori ocrotiți

Nr. Crt.	Nr. Unic	Specia	Localizare	Diametru(cm)	Înălțime(m)	Coronament(m)	Viabilitate	Grad întreținere	Riscuri
----------	----------	--------	------------	--------------	-------------	---------------	-------------	------------------	---------

Arbori izolați

Nr. Crt.	Nr. Unic	Specia	Localizare	Diametru(cm)	Înălțime(m)	Coronament(m)	Viabilitate	Grad întreținere	Riscuri
----------	----------	--------	------------	--------------	-------------	---------------	-------------	------------------	---------

Alți arbori

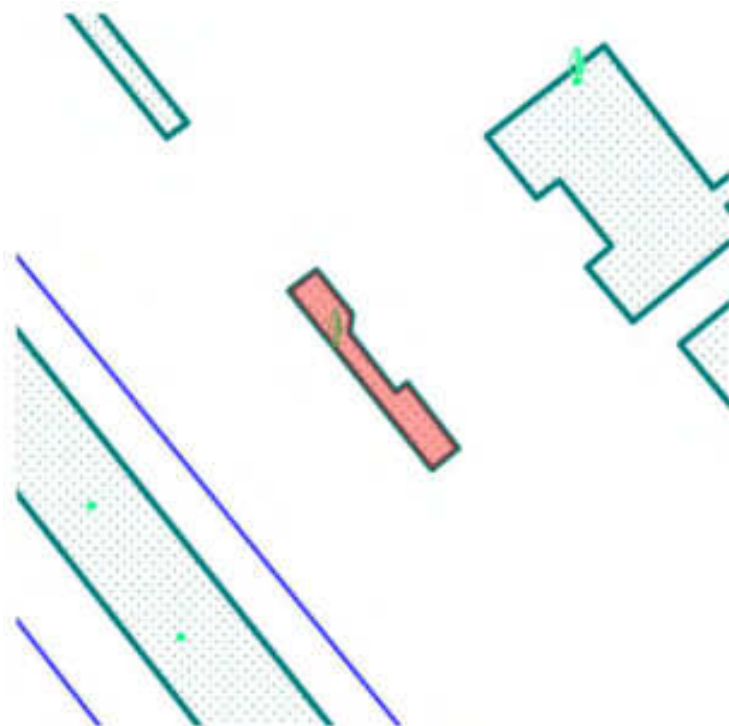
Nr. Crt.	Nr. Unic	Specia	Localizare	Diametru(cm)	Înălțime(m)	Coronament(m)	Viabilitate	Grad întreținere	Riscuri
1	16143	Frasin		12	4	2	Foarte buna	Permanent	Fără riscuri
2	16141	Frasin		14	4	2	Foarte buna	Permanent	Fără riscuri
3	16145	Frasin		12	4	2	Foarte buna	Permanent	Fără riscuri
4	16133	Frasin		14	4	1	Foarte buna	Permanent	Fără riscuri
5	16132	Frasin		12	4	1	Foarte buna	Permanent	Fără riscuri
6	16139	Frasin		14	4	2	Foarte buna	Permanent	Fără riscuri
7	16134	Frasin		12	4	1	Foarte buna	Permanent	Fără riscuri
8	16136	Frasin		16	4	2	Foarte buna	Permanent	Fără riscuri
9	16146	Frasin		10	4	2	Foarte buna	Permanent	Fără riscuri
10	16144	Frasin		8	4	2	Foarte buna	Permanent	Fără riscuri
11	16135	Frasin		14	4	2	Foarte buna	Permanent	Fără riscuri
12	16138	Frasin		16	4	2	Foarte buna	Permanent	Fără riscuri
13	16137	Frasin		14	4	1	Foarte buna	Permanent	Fără riscuri
14	16148	Frasin		14	4	2	Foarte buna	Permanent	Fără riscuri
15	16140	Frasin		12	4	2	Foarte buna	Permanent	Fără riscuri
16	16147	Frasin		14	4	2	Foarte buna	Permanent	Fără riscuri
17	16142	Frasin		8	4	2	Foarte buna	Permanent	Fără riscuri
18	16150	Frasin		10	4	2	Foarte buna	Permanent	Fără riscuri
19	16149	Frasin		10	4	2	Foarte	Permanent	Fără

							buna		riscuri
7. DOCUMENTE EMISE CU PRIVIRE LA TERENUL SPAȚIU VERDE ȘI CONSTRUCȚIILE EXISTENTE									
Nr. Ct	Titlu	Emitent	Verificator	Data emiterii	Data verificării	Observații			

Județul: Craiova Municipiul: Craiova Localitatea: Craiova Cod SIRUTA: 69900	Secțiune plan: *Nr. Sector cadastral: *Nr. Cadastral imobil: *Nr. Carte funciară:	*Cod zona valorică: *Cod zona protejată: *Cod poștal:
--	--	---

**Fișa spațiului verde Nr. 638
Bloc 168A-Craiova Noua**

1. SCHIȚA AMPLASAMENTULUI TERENULUI SPAȚIU VERDE
Scara: 1:300



2. ADRESA: Cartier Craiova Noua

3. DATE DESPRE TERENUL SPAȚIU VERDE

Proprietar / Deținător teren spațiu verde	Tip proprietate	Mod administrare	Categorie de folosință	Reglementare urbanistică	Suprafața măsurată(mp)		Total teren (mp)	Observații
					Teren exclusiv	Teren în indiviziune		
Municipiul Craiova /Municipiul Craiova	domeniul public al unităților administrativ- teritoriale	direct	Zona verde		14,43	0	14,43	
Total teren(mp)					14,43	0	14,43	

4. DATE PRIVIND CONSTRUCȚIILE EXISTENTE PE TERENUL SPAȚIU VERDE

Proprietar / Deținător construcții	Tip proprietate	Mod administrare	Nr. corp construcție	Cod grupă destinație	Suprafață construită la sol(mp)	Observații
Total suprafață ocupată din terenul spațiu verde (mp)					0	

5. ECHIPAREA EDILITAREA TERENULUI: A C t E G T

6. DATE PRIVIND VEGETAȚIA EXISTENTĂ PE TERENUL SPAȚIU VERDE

Arbori ocrotiți

Nr. Crt.	Nr. Unic	Specia	Localizare	Diametru(cm)	Înălțime(m)	Coronamentul(m)	Viabilitate	Grad întreținere	Riscuri
----------	----------	--------	------------	--------------	-------------	-----------------	-------------	------------------	---------

Arbori izolați

Nr. Crt.	Nr. Unic	Specia	Localizare	Diametru(cm)	Înălțime(m)	Coronamentul(m)	Viabilitate	Grad întreținere	Riscuri
----------	----------	--------	------------	--------------	-------------	-----------------	-------------	------------------	---------

Alți arbori

Nr. Crt.	Nr. Unic	Specia	Localizare	Diametru(cm)	Înălțime(m)	Coronamentul(m)	Viabilitate	Grad întreținere	Riscuri
1	16151	Căminul		4	4	2	Foarte buna	Permanent	Fără riscuri

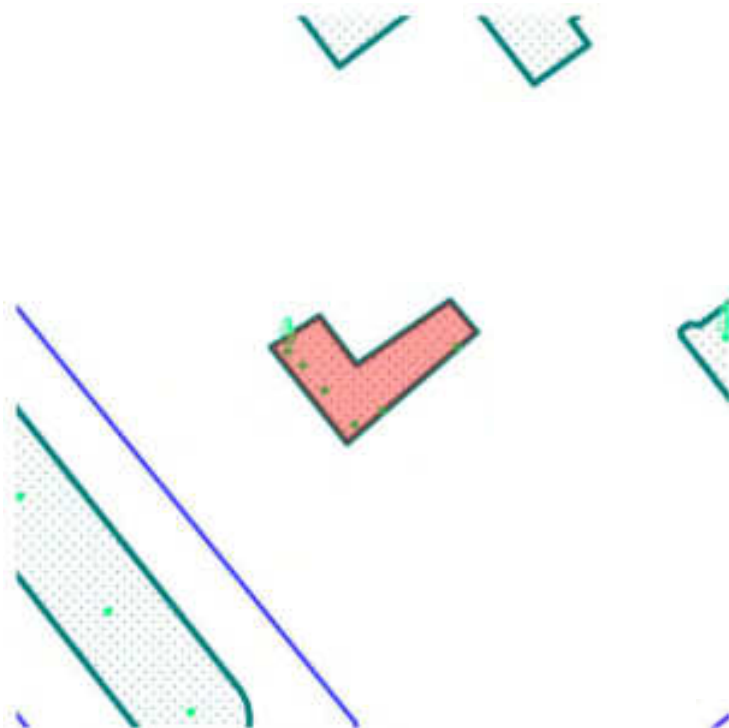
7. DOCUMENTE EMISE CU PRIVIRE LA TERENUL SPAȚIU VERDE ȘI CONSTRUCȚIILE EXISTENTE

Nr. Crt.	Titlu	Emitent	Verificator	Data emiterii	Data verificării	Observații
----------	-------	---------	-------------	---------------	------------------	------------

Județul: Craiova Municipiul: Craiova Localitatea: Craiova Cod SIRUTA: 69900	Secțiune plan: *Nr. Sector cadastral: *Nr. Cadastral imobil: *Nr. Carte funciară:	*Cod zona valorică: *Cod zona protejată: *Cod poștal:
--	--	---

**Fișa spațiului verde Nr. 639
Bloc 168C-Craiovița Nouă**

1. SCHIȚA AMPLASAMENTULUI TERENULUI SPAȚIU VERDE
Scara: 1:300



2. ADRESA: Cartier Craiovița Nouă

3. DATE DESPRE TERENUL SPAȚIU VERDE

Proprietar / Deținător teren spațiu verde	Tip proprietate	Mod administrare	Categorie de folosință	Reglementare urbanistică	Suprafața măsurată(mp)		Total teren (mp)	Observații
					Teren exclusiv	Teren în indiviziune		
Municipiul Craiova /Municipiul Craiova	domeniul public al unităților administrativ- teritoriale	direct	Zona verde		25,89	0	25,89	
Total teren(mp)					25,89	0	25,89	

4. DATE PRIVIND CONSTRUCȚIILE EXISTENTE PE TERENUL SPAȚIU VERDE

Proprietar / Deținător construcții	Tip proprietate	Mod administrare	Nr. corp construcție	Cod grupă destinație	Suprafață construită la sol(mp)	Observații
Total suprafață ocupată din terenul spațiu verde (mp)					0	

5. ECHIPAREA EDILITAREA TERENULUI: A C t E G T

6. DATE PRIVIND VEGETAȚIA EXISTENTĂ PE TERENUL SPAȚIU VERDE

Arbori ocrotiți

Nr. Crt.	Nr. Unic	Specia	Localizare	Diametru(cm)	Înălțime(m)	Coronament(m)	Viabilitate	Grad întreținere	Riscuri
----------	----------	--------	------------	--------------	-------------	---------------	-------------	------------------	---------

Arbori izolați

Nr. Crt.	Nr. Unic	Specia	Localizare	Diametru(cm)	Înălțime(m)	Coronament(m)	Viabilitate	Grad întreținere	Riscuri
----------	----------	--------	------------	--------------	-------------	---------------	-------------	------------------	---------

Alți arbori

Nr. Crt.	Nr. Unic	Specia	Localizare	Diametru(cm)	Înălțime(m)	Coronament(m)	Viabilitate	Grad întreținere	Riscuri
1	16158	Ienupar		12	6	2	Foarte buna	Permanent	Fără riscuri
2	16156	Ienupar		8	2	1	Foarte buna	Permanent	Fără riscuri
3	16155	Ienupar		8	2	1	foarte buna	Permanent	Fără riscuri
4	16154	Ienupar		8	2	1	Foarte buna	Permanent	Fără riscuri
5	16157	Ienupar		12	6	2	Foarte buna	Permanent	Fără riscuri
6	16153	Piersic		8	2	2	Foarte buna	Permanent	Fără riscuri

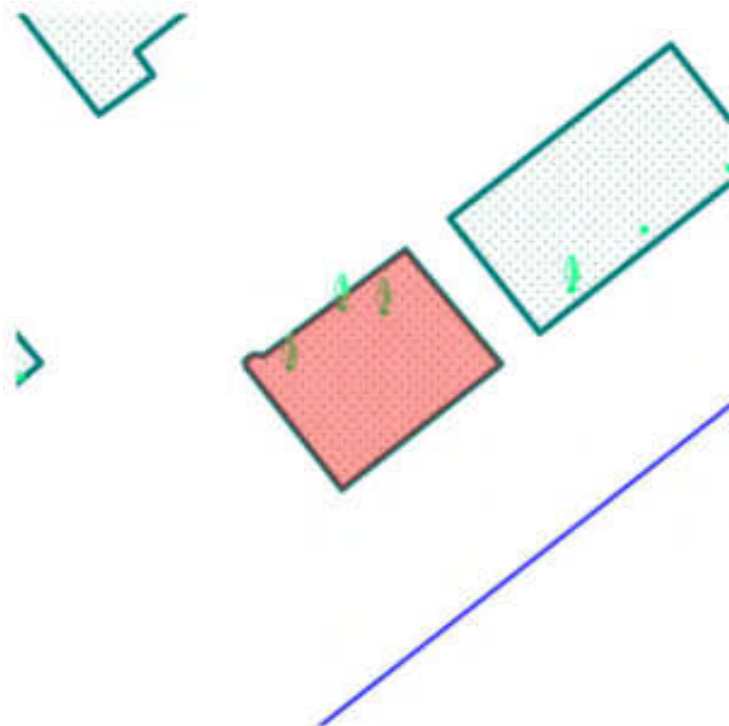
7. DOCUMENTE EMISE CU PRIVIRE LA TERENUL SPAȚIU VERDE ȘI CONSTRUCȚIILE EXISTENTE

Nr. Crt.	Titlu	Emitent	Verificator	Data emiterii	Data verificării	Observații
----------	-------	---------	-------------	---------------	------------------	------------

Județul: Craiova Municipiul: Craiova Localitatea: Craiova Cod SIRUTA: 69900	Secțiune plan: *Nr. Sector cadastral: *Nr. Cadastral imobil: *Nr. Carte funciară:	*Cod zona valorică: *Cod zona protejată: *Cod poștal:
--	--	---

**Fișa spațiului verde Nr. 640
Bloc 168D-Craiova Noua**

1. SCHIȚA AMPLASAMENTULUI TERENULUI SPAȚIU VERDE
Scara: 1:300



2. ADRESA: Cartier Craiova Noua

3. DATE DESPRE TERENUL SPAȚIU VERDE

Proprietar / Deținător teren spațiu verde	Tip proprietate	Mod administrare	Categorie de folosință	Reglementare urbanistică	Suprafața măsurată(mp)		Total teren (mp)	Observații
					Teren exclusiv	Teren în indiviziune		
Municipiul Craiova /Municipiul Craiova	domeniul public al unităților administrativ- teritoriale	direct	Zona verde		65,56	0	65,56	
Total teren(mp)					65,56	0	65,56	

4. DATE PRIVIND CONSTRUCȚIILE EXISTENTE PE TERENUL SPAȚIU VERDE

Proprietar / Deținător construcții	Tip proprietate	Mod administrare	Nr. corp construcție	Cod grupă destinație	Suprafață construită la sol(mp)	Observații
Total suprafață ocupată din terenul spațiu verde (mp)					0	

5. ECHIPAREA EDILITAREA TERENULUI: A C t E G T

6. DATE PRIVIND VEGETAȚIA EXISTENTĂ PE TERENUL SPAȚIU VERDE

Arbori ocrotiți

Nr. Crt.	Nr. Unic	Specia	Localizare	Diametru(cm)	Înălțime(m)	Coronamentul(m)	Viabilitate	Grad întreținere	Riscuri
----------	----------	--------	------------	--------------	-------------	-----------------	-------------	------------------	---------

Arbori izolați

Nr. Crt.	Nr. Unic	Specia	Localizare	Diametru(cm)	Înălțime(m)	Coronamentul(m)	Viabilitate	Grad întreținere	Riscuri
----------	----------	--------	------------	--------------	-------------	-----------------	-------------	------------------	---------

Alți arbori

Nr. Crt.	Nr. Unic	Specia	Localizare	Diametru(cm)	Înălțime(m)	Coronamentul(m)	Viabilitate	Grad întreținere	Riscuri
1	16161	Visin		16	7	4	Buna: prezintă zgărieturi, găuiri, cioplitura, cicatrizări, incluziune de corp	Permanent	Căderi crengi uscate
2	16160	Visin		16	7	3	Buna: prezintă zgărieturi, găuiri, cioplitura, cicatrizări, incluziune de corp	Permanent	Căderi crengi uscate
3	16159	Visin		6	3	2	Foarte buna	Permanent	Fără riscuri

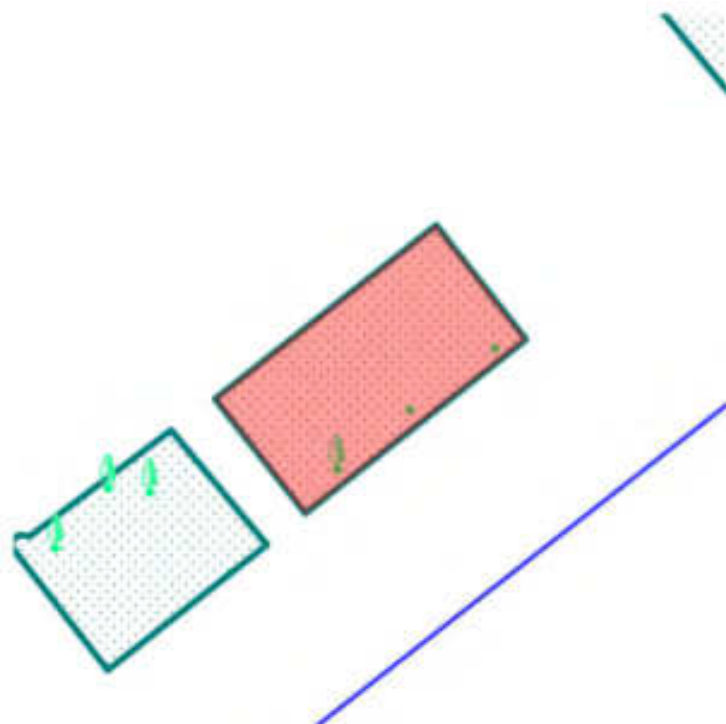
7. DOCUMENTE EMISE CU PRIVIRE LA TERENUL SPAȚIU VERDE ȘI CONSTRUCȚIILE EXISTENTE

Nr. Crt.	Titlu	Limitent	Verificator	Data emiterii	Data verificării	Observații
----------	-------	----------	-------------	---------------	------------------	------------

Județul: Craiova Municipiul: Craiova Localitatea: Craiova Cod SIRUTA: 69900	Secțiune plan: *Nr. Sector cadastral: *Nr. Cadastral imobil: *Nr. Carte funciară:	*Cod zona valorică: *Cod zona protejată: *Cod poștal:
--	--	---

**Fișa spațiului verde Nr. 641
Bloc 168D-Craiovița Nouă**

1. SCHIȚA AMPLASAMENTULUI TERENULUI SPAȚIU VERDE
Scara: 1:300



2. ADRESA: Cartier Craiovița Nouă

3. DATE DESPRE TERENUL SPAȚIU VERDE

Proprietar / Deținător teren spațiu verde	Tip proprietate	Mod administrare	Categorie de folosință	Reglementare urbanistică	Suprafața măsurată(mp)		Total teren (mp)	Observații
					Teren exclusiv	Teren în indiviziune		
Municipiul Craiova /Municipiul Craiova	domeniul public al unităților administrativ- teritoriale	direct	Zona verde		88,03	0	88,03	
Total teren(mp)					88,03	0	88,03	

4. DATE PRIVIND CONSTRUCȚIILE EXISTENTE PE TERENUL SPAȚIU VERDE

Proprietar / Deținător construcții	Tip proprietate	Mod administrare	Nr. corp construcție	Cod grupă destinație	Suprafață construită la sol(mp)	Observații
Total suprafață ocupată din terenul spațiu verde (mp)					0	

5. ECHIPAREA EDILITAREA TERENULUI: A C t E G T

6. DATE PRIVIND VEGETAȚIA EXISTENTĂ PE TERENUL SPAȚIU VERDE

Arbori ocrotiți

Nr. Crt.	Nr. Unic	Specia	Localizare	Diametru(cm)	Înălțime(m)	Coronament(m)	Viabilitate	Grad întreținere	Riscuri
----------	----------	--------	------------	--------------	-------------	---------------	-------------	------------------	---------

Arbori Izolați

Nr. Crt.	Nr. Unic	Specia	Localizare	Diametru(cm)	Înălțime(m)	Coronament(m)	Viabilitate	Grad întreținere	Riscuri
----------	----------	--------	------------	--------------	-------------	---------------	-------------	------------------	---------

Alți arbori

Nr. Crt.	Nr. Unic	Specia	Localizare	Diametru(cm)	Înălțime(m)	Coronament(m)	Viabilitate	Grad întreținere	Riscuri
1	16163	Frasin		6	3	1	Foarte buna	Permanent	Fără riscuri
2	16164	Frasin		10	3	1	Foarte buna	Permanent	Fără riscuri
3	16162	Mojdrocan		8	3	1	foarte buna	Permanent	Fără riscuri

7. DOCUMENTE EMISE CU PRIVIRE LA TERENUL SPAȚIU VERDE ȘI CONSTRUCȚIILE EXISTENTE

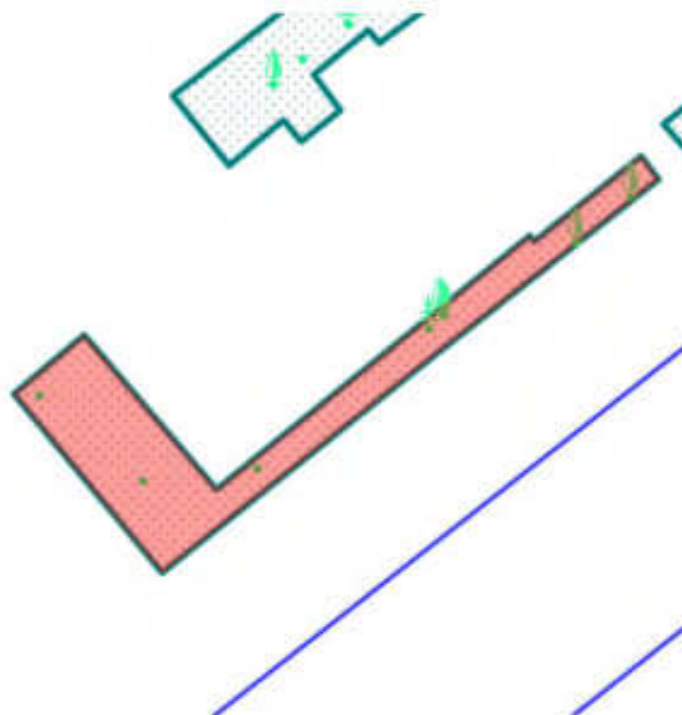
Nr. Crt.	Titlu	Emitent	Verificator	Data emiterii	Data verificării	Observații
----------	-------	---------	-------------	---------------	------------------	------------

Județul: Craiova Municipiul: Craiova Localitatea: Craiova Cod SIRUTA: 69900	Secțiune plan: *Nr. Sector cadastral: *Nr. Cadastral imobil: *Nr. Carte funciară:	*Cod zona valorică: *Cod zona protejată: *Cod poștal:
--	--	---

Fișa spațiului verde Nr. 642
Bloc 163A, Bloc 163B-Craiova Noua

1. SCHIȚA AMPLASAMENTULUI TERENULUI SPAȚIU VERDE

Scara: 1:359



2. ADRESA: Cartier Craiova Noua

3. DATE DESPRE TERENUL SPAȚIU VERDE

Proprietar / Deținător teren spațiu verde	Tip proprietate	Mod administrare	Categorie de folosință	Reglementare urbanistică	Suprafața măsurată(mp)		Total teren (mp)	Observații
					Teren exclusiv	Teren în indiviziune		
Municipiul Craiova /Municipiul Craiova	domeniul public al unităților administrativ- teritoriale	direct	Zona verde		123,98	0	123,98	
Total teren(mp)					123,98	0	123,98	

4. DATE PRIVIND CONSTRUCȚIILE EXISTENTE PE TERENUL SPAȚIU VERDE

Proprietar / Deținător construcții	Tip proprietate	Mod administrare	Nr. corp construcție	Cod grupă destinație	Suprafață construită la sol(mp)	Observații
Total suprafață ocupată din terenul spațiu verde (mp)					0	

5. ECHIPAREA EDILITARA A TERENULUI: A C t E G T

6. DATE PRIVIND VEGETAȚIA EXISTENTĂ PE TERENUL SPAȚIU VERDE

Arbori ocrotiți

Nr. Crt.	Nr. Unic	Specia	Localizare	Diametru(cm)	Înălțime(m)	Coronament(m)	Viabilitate	Grad întreținere	Riscuri
1	16166	Nuc		30	14	7	Acceptabila: rupturi, scorburi mici, noduri infundate, cancer pe o parte, multe	Permanent	Căderi crengi uscate
2	16165	Nuc		36	14	7	Acceptabila: rupturi, scorburi mici, noduri infundate, cancer pe o parte, multe	Permanent	Căderi crengi uscate

Arbori izolați

Nr. Crt.	Nr. Unic	Specie	Localizare	Diametru(cm)	Înălțime(m)	Coronament(m)	Viabilitate	Grad întreținere	Riscuri
----------	----------	--------	------------	--------------	-------------	---------------	-------------	------------------	---------

Alți arbori

Nr. Crt.	Nr. Unic	Specia	Localizare	Diametru(cm)	Înălțime(m)	Coronament(m)	Viabilitate	Grad întreținere	Riscuri
1	16171	Cașul		8	2	1	Buna: prezintă zgărituri, găuiri, cioplitura, cicatrizări, incluziune de corp	Permanent	Fără riscuri
2	16172	Cașul		12	2	1	Acceptabila: rupturi, scorburi mici, noduri infundate, cancer pe o parte, multe	Permanent	Fără riscuri
3	16169	Corcodus		4	3	1	Foarte buna	Permanent	Fără riscuri
4	16168	Corcodus		4	3	1	Foarte buna	Permanent	Fără riscuri
5	16167	Tei		30	9	7	Foarte buna	Permanent	Căderi crengi uscate
6	16170	Tuie		4	1	0	Foarte buna	Permanent	Fără riscuri

7. DOCUMENTE EMISE CU PRIVIRE LA TERENUL SPAȚIU VERDE ȘI CONSTRUCȚIILE EXISTENTE

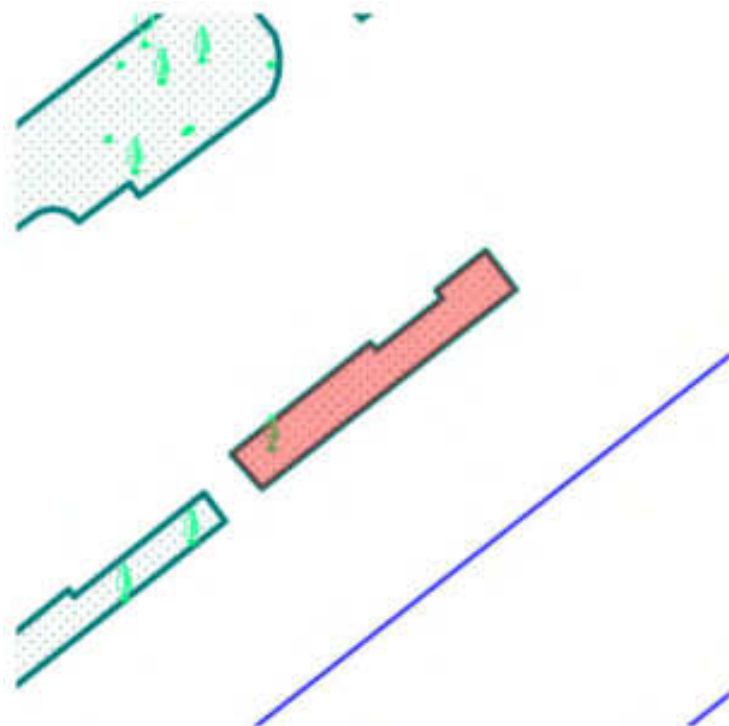
Nr.	Titlu	Emitent	Verificator	Data	Data	Observații
-----	-------	---------	-------------	------	------	------------

Crt				emiterii	verificării		
-----	--	--	--	----------	-------------	--	--

Județul: Craiova Municipiul: Craiova Localitatea: Craiova Cod SIRUTA: 69900	Secțiune plan: *Nr. Sector cadastral: *Nr. Cadastral imobil: *Nr. Carte funciară:	*Cod zona valorică: *Cod zona protejată: *Cod poștal:
--	--	---

**Fișa spațiului verde Nr. 643
Bloc 163C-Craiova Noua**

1. SCHIȚA AMPLASAMENTULUI TERENULUI SPAȚIU VERDE
Scara: 1:300



2. ADRESA: Cartier Craiova Noua

3. DATE DESPRE TERENUL SPAȚIU VERDE

Proprietar / Deținător teren spațiu verde	Tip proprietate	Mod administrare	Categorie de folosință	Reglementare urbanistică	Suprafața măsurată(mp)		Total teren (mp)	Observații
					Teren exclusiv	Teren în indiviziune		
Municipiul Craiova /Municipiul Craiova	domeniul public al unităților administrativ- teritoriale	direct	Zona verde		31,39	0	31,39	
Total teren(mp)					31,39	0	31,39	

4. DATE PRIVIND CONSTRUCȚIILE EXISTENTE PE TERENUL SPAȚIU VERDE

Proprietar / Deținător construcții	Tip proprietate	Mod administrare	Nr. corp construcție	Cod grupă destinație	Suprafață construită la sol(mp)	Observații
Total suprafață ocupată din terenul spațiu verde (mp)					0	

5. ECHIPAREA EDILITAREA TERENULUI: A C t E G T

6. DATE PRIVIND VEGETAȚIA EXISTENTĂ PE TERENUL SPAȚIU VERDE

Arbori ocrotiți

Nr. Crt.	Nr. Unic	Specia	Localizare	Diametru(cm)	Înălțime(m)	Coronamentul(m)	Viabilitate	Grad întreținere	Riscuri
----------	----------	--------	------------	--------------	-------------	-----------------	-------------	------------------	---------

Arbori izolați

Nr. Crt.	Nr. Unic	Specia	Localizare	Diametru(cm)	Înălțime(m)	Coronamentul(m)	Viabilitate	Grad întreținere	Riscuri
----------	----------	--------	------------	--------------	-------------	-----------------	-------------	------------------	---------

Alți arbori

Nr. Crt.	Nr. Unic	Specia	Localizare	Diametru(cm)	Înălțime(m)	Coronamentul(m)	Viabilitate	Grad întreținere	Riscuri
1	16173	Par		30	15	3	Foarte bună	Permanent	Căderi crengi uscate

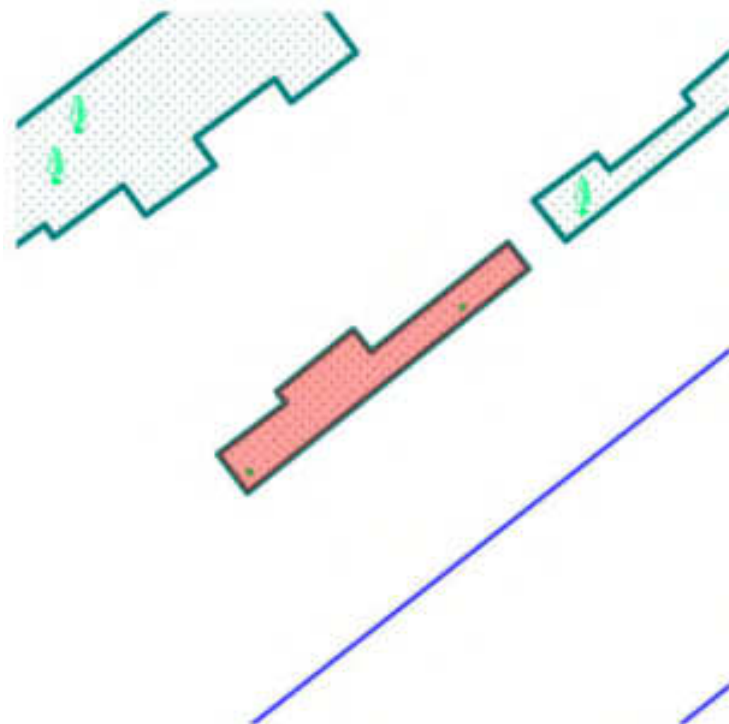
7. DOCUMENTE EMISE CU PRIVIRE LA TERENUL SPAȚIU VERDE ȘI CONSTRUCȚIILE EXISTENTE

Nr. Crt.	Titlu	Emitent	Verificator	Data emiterii	Data verificării	Observații
----------	-------	---------	-------------	---------------	------------------	------------

Județul: Craiova Municipiul: Craiova Localitatea: Craiova Cod SIRUTA: 69900	Secțiune plan: *Nr. Sector cadastral: *Nr. Cadastral imobil: *Nr. Carte funciară:	*Cod zona valorică: *Cod zona protejată: *Cod poștal:
--	--	---

**Fișa spațiului verde Nr. 644
Bloc 163E-Craiova Noua**

1. SCHIȚA AMPLASAMENTULUI TERENULUI SPAȚIU VERDE
Scara: 1:300



2. ADRESA: Cartier Craiova Noua

3. DATE DESPRE TERENUL SPAȚIU VERDE

Proprietar / Deținător teren spațiu verde	Tip proprietate	Mod administrare	Categorie de folosință	Reglementare urbanistică	Suprafața măsurată(mp)		Total teren (mp)	Observații
					Teren exclusiv	Teren în indiviziune		
Municipiul Craiova /Municipiul Craiova	domeniul public al unităților administrativ- teritoriale	direct	Zona verde		34,16	0	34,16	
Total teren(mp)					34,16	0	34,16	

4. DATE PRIVIND CONSTRUCȚIILE EXISTENTE PE TERENUL SPAȚIU VERDE

Proprietar / Deținător construcții	Tip proprietate	Mod administrare	Nr. corp construcție	Cod grupă destinație	Suprafață construită la sol(mp)	Observații
Total suprafață ocupată din terenul spațiu verde (mp)					0	

5. ECHIPAREA EDILITAREA TERENULUI: A C t E G T

6. DATE PRIVIND VEGETAȚIA EXISTENTĂ PE TERENUL SPAȚIU VERDE

Arbori ocrotiți

Nr. Crt.	Nr. Unic	Specia	Localizare	Diametru(cm)	Înălțime(m)	Coronament(m)	Viabilitate	Grad întreținere	Riscuri
1	16174	Nuc		26	13	7	Foarte buna	Permanent	Căderi crengi uscate

Arbori izolați

Nr. Crt.	Nr. Unic	Specia	Localizare	Diametru(cm)	Înălțime(m)	Coronament(m)	Viabilitate	Grad întreținere	Riscuri
----------	----------	--------	------------	--------------	-------------	---------------	-------------	------------------	---------

Alți arbori

Nr. Crt.	Nr. Unic	Specia	Localizare	Diametru(cm)	Înălțime(m)	Coronament(m)	Viabilitate	Grad întreținere	Riscuri
1	16175	Tei		34	13	6	Foarte buna	Permanent	Căderi crengi uscate

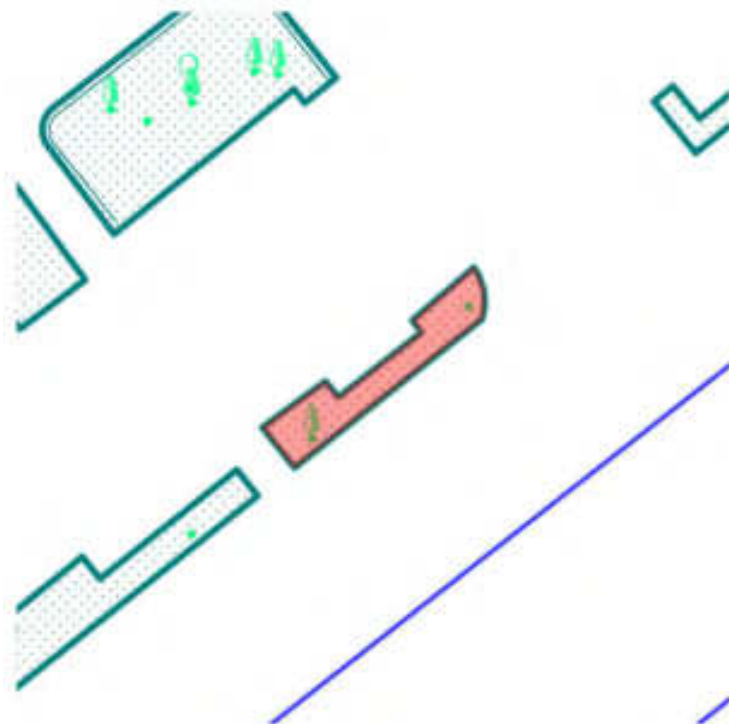
7. DOCUMENTE EMISE CU PRIVIRE LA TERENUL SPAȚIU VERDE ȘI CONSTRUCȚIILE EXISTENTE

Nr. Crt.	Titlu	Emitent	Verificator	Data emiterii	Data verificării	Observații
----------	-------	---------	-------------	---------------	------------------	------------

Județul: Craiova Municipiul: Craiova Localitatea: Craiova Cod SIRUTA: 69900	Secțiune plan: *Nr. Sector cadastral: *Nr. Cadastral imobil: *Nr. Carte funciară:	*Cod zona valorică: *Cod zona protejată: *Cod poștal:
--	--	---

**Fișa spațiului verde Nr. 645
Bloc 163E-Craiova Noua**

1. SCHIȚA AMPLASAMENTULUI TERENULUI SPAȚIU VERDE
Scara: 1:300



2. ADRESA: Cartier Craiova Noua

3. DATE DESPRE TERENUL SPAȚIU VERDE

Proprietar / Deținător teren spațiu verde	Tip proprietate	Mod administrare	Categorie de folosință	Reglementare urbanistică	Suprafața măsurată(mp)		Total teren (mp)	Observații
					Teren exclusiv	Teren în indiviziune		
Municipiul Craiova /Municipiul Craiova	domeniul public al unităților administrativ- teritoriale	direct	Zona verde		21,63	0	21,63	
Total teren(mp)					21,63	0	21,63	

4. DATE PRIVIND CONSTRUCȚIILE EXISTENTE PE TERENUL SPAȚIU VERDE

Proprietar / Deținător construcții	Tip proprietate	Mod administrare	Nr. corp construcție	Cod grupă destinație	Suprafață construită la sol(mp)	Observații
Total suprafață ocupată din terenul spațiu verde (mp)					0	

5. ECHIPAREA EDILITAREA TERENULUI: A C t E G T

6. DATE PRIVIND VEGETAȚIA EXISTENTĂ PE TERENUL SPAȚIU VERDE

Arbori ocrotiți

Nr. Crt.	Nr. Unic	Specia	Localizare	Diametru(cm)	Înălțime(m)	Coronament(m)	Viabilitate	Grad întreținere	Riscuri
1	16177	Nuc		14	6	4	Foarte buna	Permanent	Fără riscuri

Arbori izolați

Nr. Crt.	Nr. Unic	Specia	Localizare	Diametru(cm)	Înălțime(m)	Coronament(m)	Viabilitate	Grad întreținere	Riscuri
----------	----------	--------	------------	--------------	-------------	---------------	-------------	------------------	---------

Alți arbori

Nr. Crt.	Nr. Unic	Specia	Localizare	Diametru(cm)	Înălțime(m)	Coronament(m)	Viabilitate	Grad întreținere	Riscuri
1	16176	Caisul		16	7	3	Foarte buna	Permanent	Fără riscuri

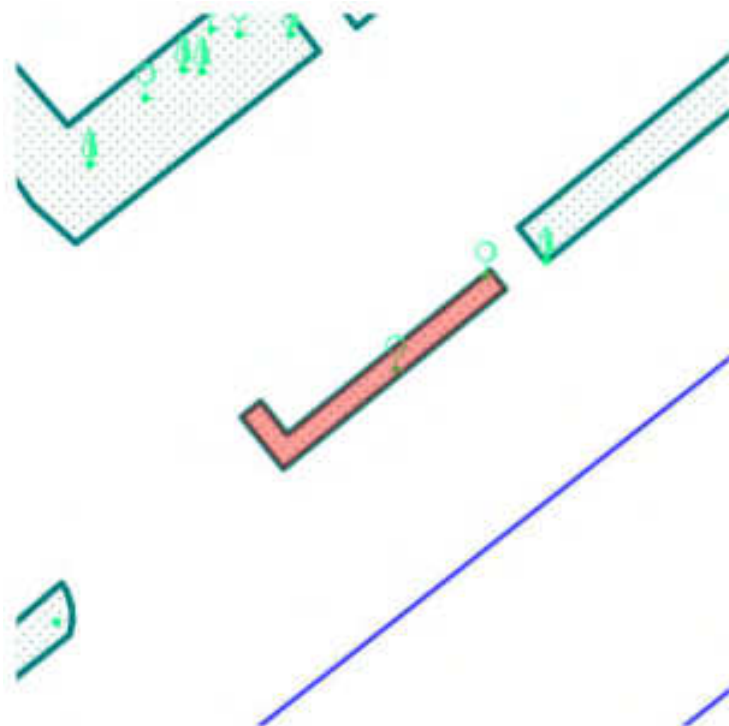
7. DOCUMENTE EMISE CU PRIVIRE LA TERENUL SPAȚIU VERDE ȘI CONSTRUCȚIILE EXISTENTE

Nr. Crt.	Titlu	Emitent	Verificator	Data emiterii	Data verificării	Observații
----------	-------	---------	-------------	---------------	------------------	------------

Județul: Craiova Municipiul: Craiova Localitatea: Craiova Cod SIRUTA: 69900	Secțiune plan: *Nr. Sector cadastral: *Nr. Cadastral imobil: *Nr. Carte funciară:	*Cod zona valorică: *Cod zona protejată: *Cod poștal:
--	--	---

**Fișa spațiului verde Nr. 646
Bloc 159A-Craiova Noua**

1. SCHIȚA AMPLASAMENTULUI TERENULUI SPAȚIU VERDE
Scara: 1:300



2. ADRESA: Cartier Craiova Noua

3. DATE DESPRE TERENUL SPAȚIU VERDE

Proprietar / Deținător teren spațiu verde	Tip proprietate	Mod administrare	Categorie de folosință	Reglementare urbanistică	Suprafața măsurată(mp)		Total teren (mp)	Observații
					Teren exclusiv	Teren în indiviziune		
Municipiul Craiova /Municipiul Craiova	domeniul public al unităților administrativ- teritoriale	direct	Zona verde		17,12	0	17,12	
Total teren(mp)					17,12	0	17,12	

4. DATE PRIVIND CONSTRUCȚIILE EXISTENTE PE TERENUL SPAȚIU VERDE

Proprietar / Deținător construcții	Tip proprietate	Mod administrare	Nr. corp construcție	Cod grupă destinație	Suprafață construită la sol(mp)	Observații
Total suprafață ocupată din terenul spațiu verde (mp)					0	

5. ECHIPAREA EDILITAREA TERENULUI: A C t E G T

6. DATE PRIVIND VEGETAȚIA EXISTENTĂ PE TERENUL SPAȚIU VERDE

Arbori ocrotiți

Nr. Crt.	Nr. Unic	Specia	Localizare	Diametru(cm)	Înălțime(m)	Coronamentul(m)	Viabilitate	Grad întreținere	Riscuri
----------	----------	--------	------------	--------------	-------------	-----------------	-------------	------------------	---------

Arbori Izolați

Nr. Crt.	Nr. Unic	Specia	Localizare	Diametru(cm)	Înălțime(m)	Coronamentul(m)	Viabilitate	Grad întreținere	Riscuri
----------	----------	--------	------------	--------------	-------------	-----------------	-------------	------------------	---------

Alți arbori

Nr. Crt.	Nr. Unic	Specia	Localizare	Diametru(cm)	Înălțime(m)	Coronamentul(m)	Viabilitate	Grad întreținere	Riscuri
1	16179	Liliac		4	1	1	Foarte buna	Permanent	Fără riscuri
2	16178	Liliac		2	2	1	Foarte buna	Permanent	Fără riscuri

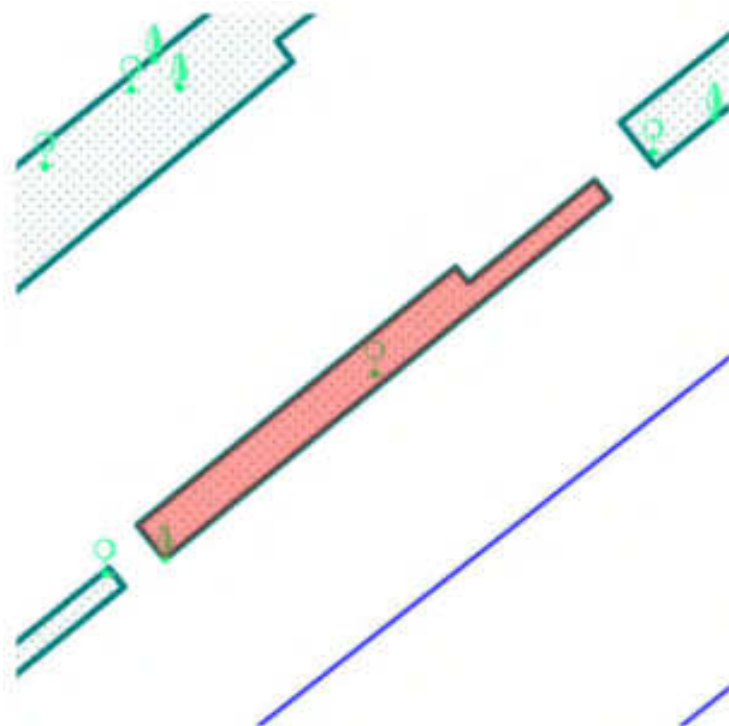
7. DOCUMENTE EMISE CU PRIVIRE LA TERENUL SPAȚIU VERDE ȘI CONSTRUCȚIILE EXISTENTE

Nr. Crt.	Titlu	Emitent	Verificator	Data emiterii	Data verificării	Observații
----------	-------	---------	-------------	---------------	------------------	------------

Județul: Craiova Municipiul: Craiova Localitatea: Craiova Cod SIRUTA: 69900	Secțiune plan: *Nr. Sector cadastral: *Nr. Cadastral imobil: *Nr. Carte funciară:	*Cod zona valorică: *Cod zona protejată: *Cod poștal:
--	--	---

Fișa spațiului verde Nr. 647
Bloc 159B-Craiovița Nouă

1. SCHIȚA AMPLASAMENTULUI TERENULUI SPAȚIU VERDE
Scara: 1:300



2. ADRESA: Cartier Craiovița Nouă

3. DATE DESPRE TERENUL SPAȚIU VERDE

Proprietar / Deținător teren spațiu verde	Tip proprietate	Mod administrare	Categorie de folosință	Reglementare urbanistică	Suprafața măsurată(mp)		Total teren (mp)	Observații
					Teren exclusiv	Teren în indiviziune		
Municipiul Craiova /Municipiul Craiova	domeniul public al unităților administrativ- teritoriale	direct	Zona verde		46,79	0	46,79	
Total teren(mp)					46,79	0	46,79	

4. DATE PRIVIND CONSTRUCȚIILE EXISTENTE PE TERENUL SPAȚIU VERDE

Proprietar / Deținător construcții	Tip proprietate	Mod administrare	Nr. corp construcție	Cod grupă destinație	Suprafață construită la sol(mp)	Observații
Total suprafață ocupată din terenul spațiu verde (mp)					0	

5. ECHIPAREA EDILITAREA TERENULUI: A C t E G T

6. DATE PRIVIND VEGETAȚIA EXISTENTĂ PE TERENUL SPAȚIU VERDE

Arbori ocrotiți

Nr. Crt.	Nr. Unic	Specia	Localizare	Diametru(cm)	Înălțime(m)	Coronament(m)	Viabilitate	Grad întreținere	Riscuri
1	16180	Nuc comun		30	12	7	Foarte buna	Permanent	Fără riscuri

Arburi izolați

Nr. Crt.	Nr. Unic	Specia	Localizare	Diametru(cm)	Înălțime(m)	Coronament(m)	Viabilitate	Grad întreținere	Riscuri
----------	----------	--------	------------	--------------	-------------	---------------	-------------	------------------	---------

Alți arbori

Nr. Crt.	Nr. Unic	Specia	Localizare	Diametru(cm)	Înălțime(m)	Coronament(m)	Viabilitate	Grad întreținere	Riscuri
1	16181	Liliac		10	3	1	Acceptabila: rupturi, scurburii mici, noduri infundate, cancer pe o parte, multe	Permanent	Căderi crengi uscate

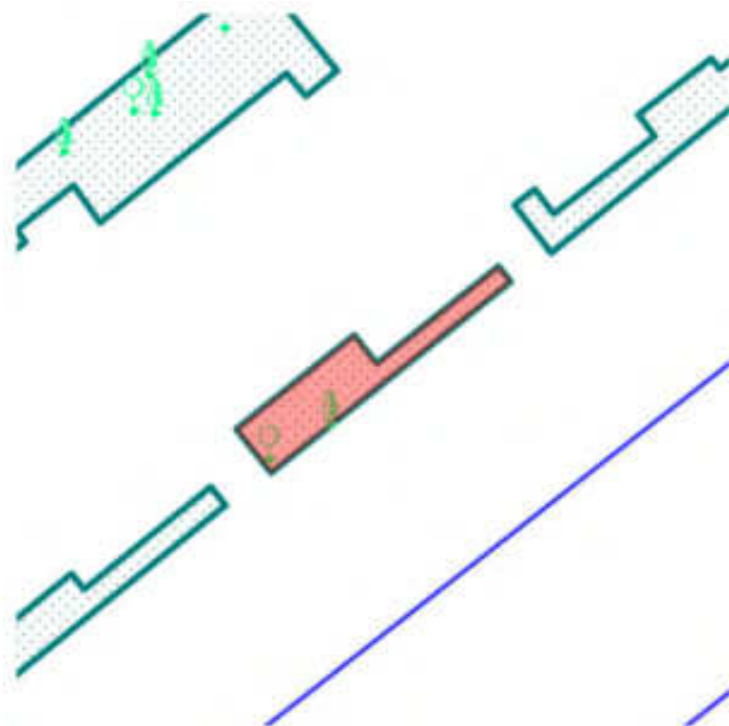
7. DOCUMENTE EMISE CU PRIVIRE LA TERENUL SPAȚIU VERDE ȘI CONSTRUCȚIILE EXISTENTE

Nr. Crt.	Titlu	Emitent	Verificator	Data emiterii	Data verificării	Observații
----------	-------	---------	-------------	---------------	------------------	------------

Județul: Craiova Municipiul: Craiova Localitatea: Craiova Cod SIRUTA: 69900	Secțiune plan: *Nr. Sector cadastral: *Nr. Cadastral imobil: *Nr. Carte funciară:	*Cod zona valorică: *Cod zona protejată: *Cod poștal:
--	--	---

Fișa spațiului verde Nr. 648
Bloc 159C-Craiovița Nouă

1. SCHIȚA AMPLASAMENTULUI TERENULUI SPAȚIU VERDE
Scara: 1:300



2. ADRESA: Cartier Craiovița Nouă

3. DATE DESPRE TERENUL SPAȚIU VERDE

Proprietar / Deținător teren spațiu verde	Tip proprietate	Mod administrare	Categorie de folosință	Reglementare urbanistică	Suprafața măsurată(mp)		Total teren (mp)	Observații
					Teren exclusiv	Teren în indiviziune		
Municipiul Craiova /Municipiul Craiova	domeniul public al unităților administrativ- teritoriale	direct	Zona verde		24,74	0	24,74	
Total teren(mp)					24,74	0	24,74	

4. DATE PRIVIND CONSTRUCȚIILE EXISTENTE PE TERENUL SPAȚIU VERDE

Proprietar / Deținător construcții	Tip proprietate	Mod administrare	Nr. corp construcție	Cod grupă destinație	Suprafață construită la sol(mp)	Observații
Total suprafață ocupată din terenul spațiu verde (mp)					0	

5. ECHIPAREA EDILITAREA TERENULUI: A C t E G T

6. DATE PRIVIND VEGETAȚIA EXISTENTĂ PE TERENUL SPAȚIU VERDE

Arbori ocrotiți

Nr. Crt.	Nr. Unic	Specia	Localizare	Diametru(cm)	Înălțime(m)	Coronament(m)	Viabilitate	Grad întreținere	Riscuri
1	16183	Nuc comun		22	11	6	Foarte bună	Permanent	Căderi crângi uscate

Arbori izolați

Nr. Crt.	Nr. Unic	Specia	Localizare	Diametru(cm)	Înălțime(m)	Coronament(m)	Viabilitate	Grad întreținere	Riscuri
----------	----------	--------	------------	--------------	-------------	---------------	-------------	------------------	---------

Alți arbori

Nr. Crt.	Nr. Unic	Specia	Localizare	Diametru(cm)	Înălțime(m)	Coronament(m)	Viabilitate	Grad întreținere	Riscuri
1	16182	Liliec		2	2	1	Foarte bună	Permanent	Fără riscuri

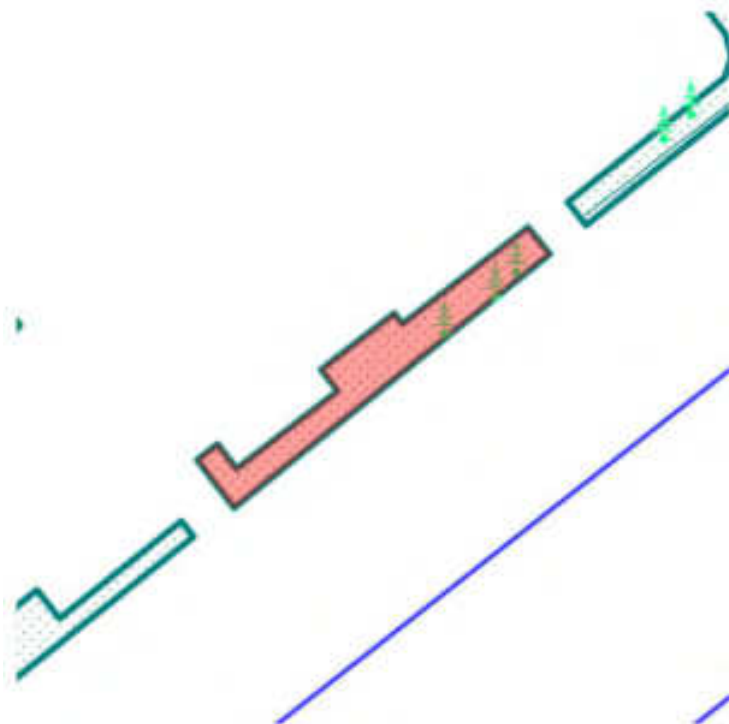
7. DOCUMENTE EMISE CU PRIVIRE LA TERENUL SPAȚIU VERDE ȘI CONSTRUCȚIILE EXISTENTE

Nr. Crt.	Titlu	Emitent	Verificator	Data emiterii	Data verificării	Observații
----------	-------	---------	-------------	---------------	------------------	------------

Județul: Craiova Municipiul: Craiova Localitatea: Craiova Cod SIRUTA: 69900	Secțiune plan: *Nr. Sector cadastral: *Nr. Cadastral imobil: *Nr. Carte funciară:	*Cod zona valorică: *Cod zona protejată: *Cod poștal:
--	--	---

Fișa spațiului verde Nr. 649
Bloc 159C-Craiovița Nouă

1. SCHIȚA AMPLASAMENTULUI TERENULUI SPAȚIU VERDE
Scara: 1:300



2. ADRESA: Cartier Craiovița Nouă

3. DATE DESPRE TERENUL SPAȚIU VERDE

Proprietar / Deținător teren spațiu verde	Tip proprietate	Mod administrare	Categorie de folosință	Reglementare urbanistică	Suprafața măsurată(mp)		Total teren (mp)	Observații
					Teren exclusiv	Teren în indiviziune		
Municipiul Craiova /Municipiul Craiova	domeniul public al unităților administrativ- teritoriale	direct	Zona verde		33,69	0	33,69	
Total teren(mp)					33,69	0	33,69	

4. DATE PRIVIND CONSTRUCȚIILE EXISTENTE PE TERENUL SPAȚIU VERDE

Proprietar / Deținător construcții	Tip proprietate	Mod administrare	Nr. corp construcție	Cod grupă destinație	Suprafață construită la sol(mp)	Observații
Total suprafață ocupată din terenul spațiu verde (mp)					0	

5. ECHIPAREA EDILITAREA TERENULUI: A C t E G T

6. DATE PRIVIND VEGETAȚIA EXISTENTĂ PE TERENUL SPAȚIU VERDE

Arbori ocrotiți

Nr. Crt.	Nr. Unic	Specia	Localizare	Diametru(cm)	Înălțime(m)	Coronament(m)	Viabilitate	Grad întreținere	Riscuri
----------	----------	--------	------------	--------------	-------------	---------------	-------------	------------------	---------

Arbori Izolați

Nr. Crt.	Nr. Unic	Specia	Localizare	Diametru(cm)	Înălțime(m)	Coronament(m)	Viabilitate	Grad întreținere	Riscuri
----------	----------	--------	------------	--------------	-------------	---------------	-------------	------------------	---------

Alți arbori

Nr. Crt.	Nr. Unic	Specia	Localizare	Diametru(cm)	Înălțime(m)	Coronament(m)	Viabilitate	Grad întreținere	Riscuri
1	16185	Tuie		8	2	2	Foarte buna	Permanent	Fără riscuri
2	16186	Tuie		8	2	2	Foarte buna	Permanent	Fără riscuri
3	16184	Tuie		8	3	2	foarte buna	Permanent	Fără riscuri

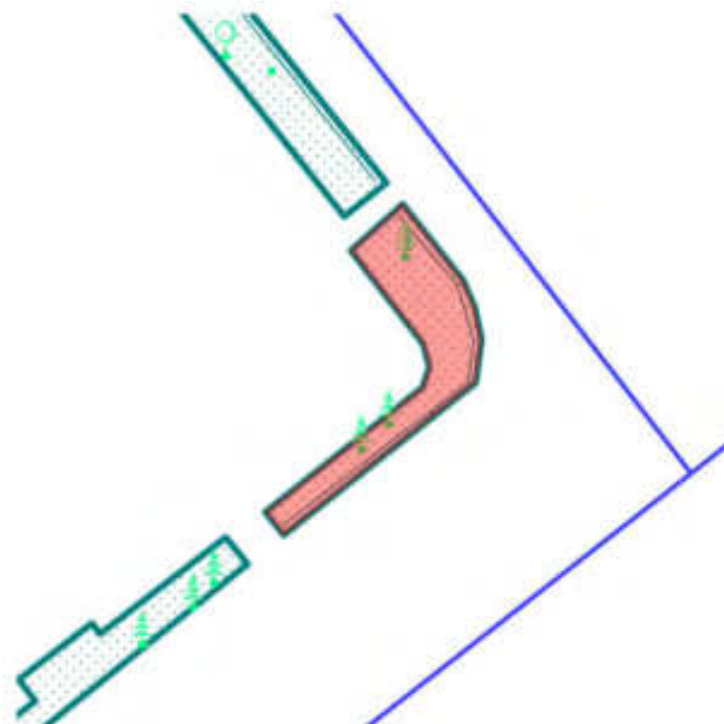
7. DOCUMENTE EMISE CU PRIVIRE LA TERENUL SPAȚIU VERDE ȘI CONSTRUCȚIILE EXISTENTE

Nr. Crt.	Titlu	Emitent	Verificator	Data emiterii	Data verificării	Observații
----------	-------	---------	-------------	---------------	------------------	------------

Județul: Craiova Municipiul: Craiova Localitatea: Craiova Cod SIRUTA: 69900	Secțiune plan: *Nr. Sector cadastral: *Nr. Cadastral imobil: *Nr. Carte funciară:	*Cod zona valorică: *Cod zona protejată: *Cod poștal:
--	--	---

**Fișa spațiului verde Nr. 650
Bloc 159D-Craiova Noua**

1. SCHIȚA AMPLASAMENTULUI TERENULUI SPAȚIU VERDE
Scara: 1:300



2. ADRESA: Cartier Craiova Noua

3. DATE DESPRE TERENUL SPAȚIU VERDE

Proprietar / Deținător teren spațiu verde	Tip proprietate	Mod administrare	Categorie de folosință	Reglementare urbanistică	Suprafața măsurată(mp)		Total teren (mp)	Observații
					Teren exclusiv	Teren în indiviziune		
Municipiul Craiova /Municipiul Craiova	domeniul public al unităților administrativ- teritoriale	direct	Zona verde		39,29	0	39,29	
Total teren(mp)					39,29	0	39,29	

4. DATE PRIVIND CONSTRUCȚIILE EXISTENTE PE TERENUL SPAȚIU VERDE

Proprietar / Deținător construcții	Tip proprietate	Mod administrare	Nr. corp construcție	Cod grupă destinație	Suprafață construită la sol(mp)	Observații
Total suprafață ocupată din terenul spațiu verde (mp)					0	

5. ECHIPAREA EDILITAREA TERENULUI: A C t E G T

6. DATE PRIVIND VEGETAȚIA EXISTENTĂ PE TERENUL SPAȚIU VERDE

Arbori ocrotiți

Nr. Crt.	Nr. Unic	Specia	Localizare	Diametru(cm)	Înălțime(m)	Coronament(m)	Viabilitate	Grad întreținere	Riscuri
----------	----------	--------	------------	--------------	-------------	---------------	-------------	------------------	---------

Arbori Izolați

Nr. Crt.	Nr. Unic	Specia	Localizare	Diametru(cm)	Înălțime(m)	Coronament(m)	Viabilitate	Grad întreținere	Riscuri
----------	----------	--------	------------	--------------	-------------	---------------	-------------	------------------	---------

Alți arbori

Nr. Crt.	Nr. Unic	Specia	Localizare	Diametru(cm)	Înălțime(m)	Coronament(m)	Viabilitate	Grad întreținere	Riscuri
1	16187	Mejdreun		6	3	2	Foarte buna	Permanent	Fără riscuri
2	16189	Tuie		4	1	0	Foarte buna	Permanent	Fără riscuri
3	16188	Tuie		4	2	1	foarte buna	Permanent	Fără riscuri

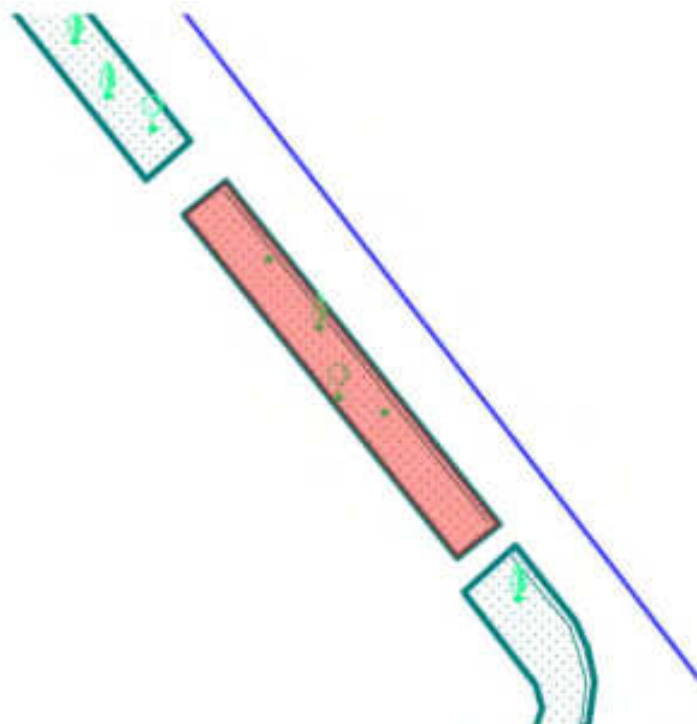
7. DOCUMENTE EMISE CU PRIVIRE LA TERENUL SPAȚIU VERDE ȘI CONSTRUCȚIILE EXISTENTE

Nr. Crt.	Titlu	Emitent	Verificator	Data emiterii	Data verificării	Observații
----------	-------	---------	-------------	---------------	------------------	------------

Județul: Craiova Municipiul: Craiova Localitatea: Craiova Cod SIRUTA: 69900	Secțiune plan: *Nr. Sector cadastral: *Nr. Cadastral imobil: *Nr. Carte funciară:	*Cod zona valorică: *Cod zona protejată: *Cod poștal:
--	--	---

**Fișa spațiului verde Nr. 651
Bloc 159E-Craiova Noua**

1. SCHIȚA AMPLASAMENTULUI TERENULUI SPAȚIU VERDE
Scara: 1:300



2. ADRESA: Cartier Craiova Noua

3. DATE DESPRE TERENUL SPAȚIU VERDE

Proprietar / Deținător teren spațiu verde	Tip proprietate	Mod administrare	Categorie de folosință	Reglementare urbanistică	Suprafața măsurată(mp)		Total teren (mp)	Observații
					Teren exclusiv	Teren în indiviziune		
Municipiul Craiova /Municipiul Craiova	domeniul public al unităților administrativ- teritoriale	direct	Zona verde		51,03	0	51,03	
Total teren(mp)					51,03	0	51,03	

4. DATE PRIVIND CONSTRUCȚIILE EXISTENTE PE TERENUL SPAȚIU VERDE

Proprietar / Deținător construcții	Tip proprietate	Mod administrare	Nr. corp construcție	Cod grupă destinație	Suprafață construită la sol(mp)	Observații
Total suprafață ocupată din terenul spațiu verde (mp)					0	

5. ECHIPAREA EDILITAREA TERENULUI: A C t E G T

6. DATE PRIVIND VEGETAȚIA EXISTENTĂ PE TERENUL SPAȚIU VERDE

Arbori ocrotiți

Nr. Crt.	Nr. Unic	Specia	Localizare	Diametru(cm)	Înălțime(m)	Coronamentul(m)	Viabilitate	Grad întreținere	Riscuri
----------	----------	--------	------------	--------------	-------------	-----------------	-------------	------------------	---------

Arbori izolați

Nr. Crt.	Nr. Unic	Specia	Localizare	Diametru(cm)	Înălțime(m)	Coronamentul(m)	Viabilitate	Grad întreținere	Riscuri
----------	----------	--------	------------	--------------	-------------	-----------------	-------------	------------------	---------

Alți arbori

Nr. Crt.	Nr. Unic	Specia	Localizare	Diametru(cm)	Înălțime(m)	Coronamentul(m)	Viabilitate	Grad întreținere	Riscuri
1	16191	Lilieac		6	3	2	Foarte buna	Permanent	Fără riscuri
2	16192	Piersic		2	1	1	Foarte buna	Permanent	Fără riscuri
3	16190	Tei		16	8	4	Foarte buna	Permanent	Fără riscuri
4	16193	Tei		30	11	5	Foarte buna	Permanent	Fără riscuri

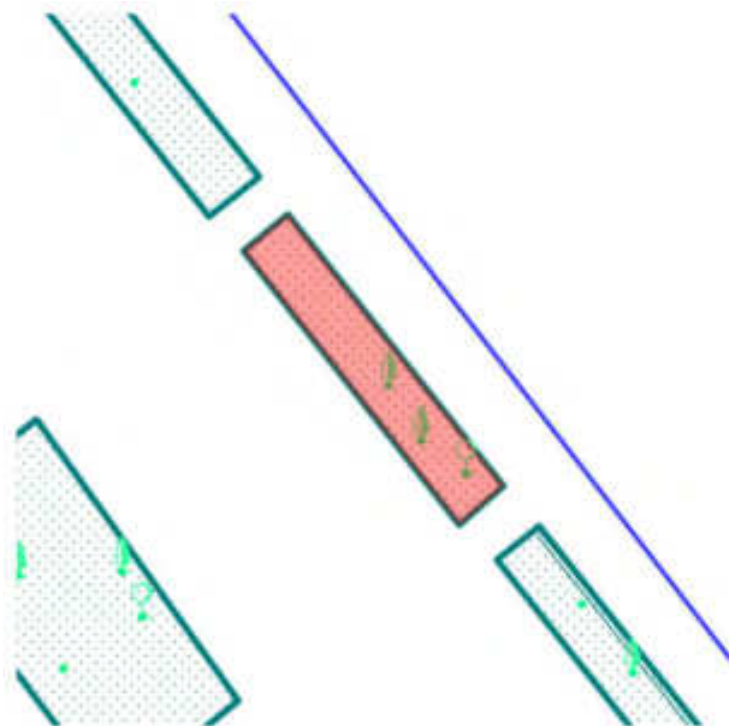
7. DOCUMENTE EMISE CU PRIVIRE LA TERENUL SPAȚIU VERDE ȘI CONSTRUCȚIILE EXISTENTE

Nr. Crt.	Titlu	Emitent	Verificator	Data emiterii	Data verificării	Observații
----------	-------	---------	-------------	---------------	------------------	------------

Județul: Craiova Municipiul: Craiova Localitatea: Craiova Cod SIRUTA: 69900	Secțiune plan: *Nr. Sector cadastral: *Nr. Cadastral imobil: *Nr. Carte funciară:	*Cod zona valorică: *Cod zona protejată: *Cod poștal:
--	--	---

**Fișa spațiului verde Nr. 652
Bloc 159F-Craiovită Nouă**

1. SCHIȚA AMPLASAMENTULUI TERENULUI SPAȚIU VERDE
Scara: 1:300



2. ADRESA: Cartier Craiovită Nouă

3. DATE DESPRE TERENUL SPAȚIU VERDE

Proprietar / Deținător teren spațiu verde	Tip proprietate	Mod administrare	Categorie de folosință	Reglementare urbanistică	Suprafața măsurată(mp)		Total teren (mp)	Observații
					Teren exclusiv	Teren în indiviziune		
Municipiul Craiova /Municipiul Craiova	domeniul public al unităților administrativ- teritoriale	direct	Zona verde		43,52	0	43,52	
Total teren(mp)					43,52	0	43,52	

4. DATE PRIVIND CONSTRUCȚIILE EXISTENTE PE TERENUL SPAȚIU VERDE

Proprietar / Deținător construcții	Tip proprietate	Mod administrare	Nr. corp construcție	Cod grupă destinație	Suprafață construită la sol(mp)	Observații
Total suprafață ocupată din terenul spațiu verde (mp)					0	

5. ECHIPAREA EDILITAREA TERENULUI: A C t E G T

6. DATE PRIVIND VEGETAȚIA EXISTENTĂ PE TERENUL SPAȚIU VERDE

Arbori ocrotiți

Nr. Crt.	Nr. Unic	Specia	Localizare	Diametru(cm)	Înălțime(m)	Coronament(m)	Viabilitate	Grad întreținere	Riscuri
----------	----------	--------	------------	--------------	-------------	---------------	-------------	------------------	---------

Arbori Izolați

Nr. Crt.	Nr. Unic	Specia	Localizare	Diametru(cm)	Înălțime(m)	Coronament(m)	Viabilitate	Grad întreținere	Riscuri
----------	----------	--------	------------	--------------	-------------	---------------	-------------	------------------	---------

Alți arbori

Nr. Crt.	Nr. Unic	Specia	Localizare	Diametru(cm)	Înălțime(m)	Coronament(m)	Viabilitate	Grad întreținere	Riscuri
1	16196	Gutui		16	5	3	Foarte buna	Permanent	Fără riscuri
2	16194	Liliac		2	1	0	Foarte buna	Permanent	Fără riscuri
3	16195	Visin		2	1	1	foarte buna	Permanent	Fără riscuri

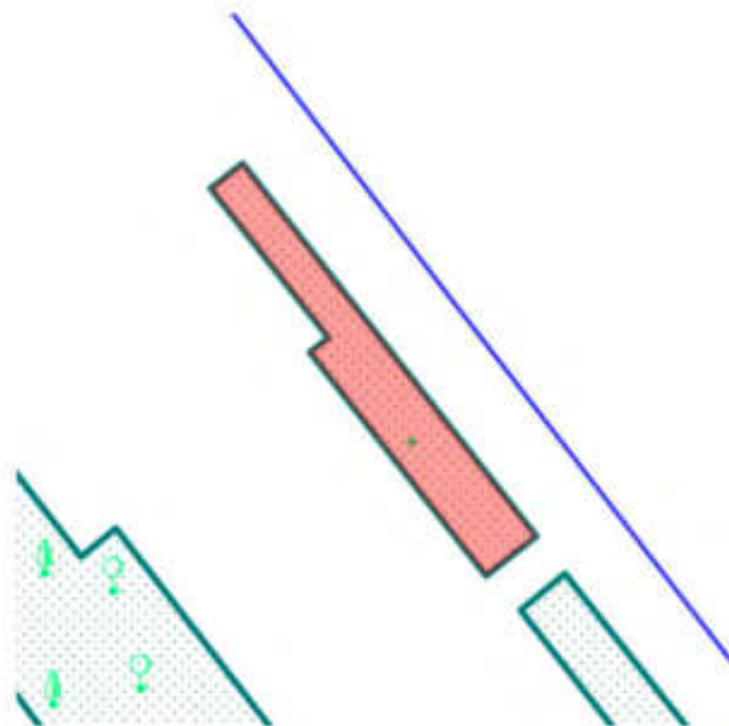
7. DOCUMENTE EMISE CU PRIVIRE LA TERENUL SPAȚIU VERDE ȘI CONSTRUCȚIILE EXISTENTE

Nr. Crt.	Titlu	Emitent	Verificator	Data emiterii	Data verificării	Observații
----------	-------	---------	-------------	---------------	------------------	------------

Județul: Craiova Municipiul: Craiova Localitatea: Craiova Cod SIRUTA: 69900	Secțiune plan: *Nr. Sector cadastral: *Nr. Cadastral imobil: *Nr. Carte funciară:	*Cod zona valorică: *Cod zona protejată: *Cod poștal:
--	--	---

**Fișa spațiului verde Nr. 653
Bloc 159G-Craiova Noua**

1. SCHIȚA AMPLASAMENTULUI TERENULUI SPAȚIU VERDE
Scara: 1:300



2. ADRESA: Cartier Craiova Noua

3. DATE DESPRE TERENUL SPAȚIU VERDE

Proprietar / Deținător teren spațiu verde	Tip proprietate	Mod administrare	Categorie de folosință	Reglementare urbanistică	Suprafața măsurată(mp)		Total teren (mp)	Observații
					Teren exclusiv	Teren în indiviziune		
Municipiul Craiova /Municipiul Craiova	domeniul public al unităților administrativ- teritoriale	direct	Zona verde		55,82	0	55,82	
Total teren(mp)					55,82	0	55,82	

4. DATE PRIVIND CONSTRUCȚIILE EXISTENTE PE TERENUL SPAȚIU VERDE

Proprietar / Deținător construcții	Tip proprietate	Mod administrare	Nr. corp construcție	Cod grupă destinație	Suprafață construită la sol(mp)	Observații
Total suprafață ocupată din terenul spațiu verde (mp)					0	

5. ECHIPAREA EDILITAREA TERENULUI: A C t E G T

6. DATE PRIVIND VEGETAȚIA EXISTENTĂ PE TERENUL SPAȚIU VERDE

Arbori ocrotiți

Nr. Crt.	Nr. Unic	Specia	Localizare	Diametru(cm)	Înălțime(m)	Coronamentul(m)	Viabilitate	Grad întreținere	Riscuri
----------	----------	--------	------------	--------------	-------------	-----------------	-------------	------------------	---------

Arbori izolați

Nr. Crt.	Nr. Unic	Specia	Localizare	Diametru(cm)	Înălțime(m)	Coronamentul(m)	Viabilitate	Grad întreținere	Riscuri
----------	----------	--------	------------	--------------	-------------	-----------------	-------------	------------------	---------

Alți arbori

Nr. Crt.	Nr. Unic	Specia	Localizare	Diametru(cm)	Înălțime(m)	Coronamentul(m)	Viabilitate	Grad întreținere	Riscuri
1	16197	Lamaria		6	2	2	Foarte buna	Permanent	Fără riscuri

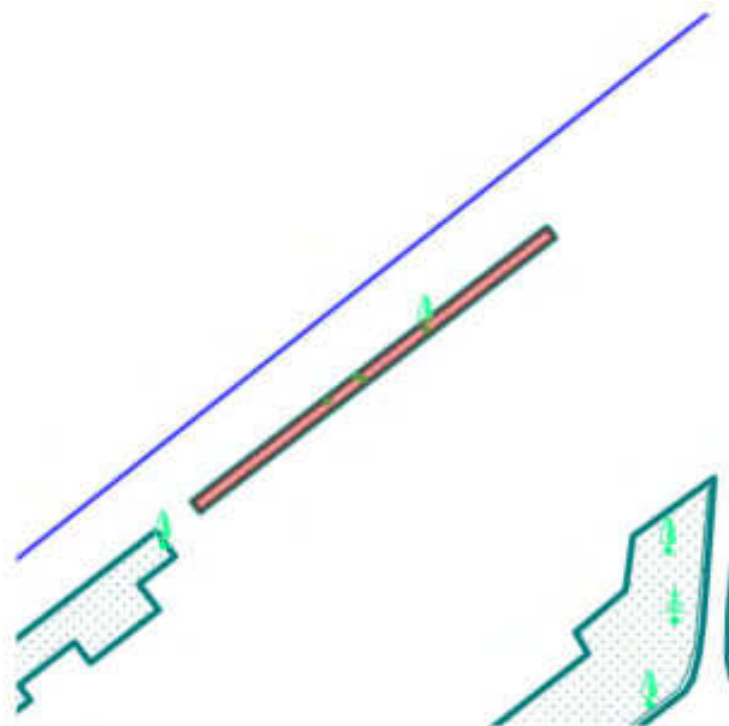
7. DOCUMENTE EMISE CU PRIVIRE LA TERENUL SPAȚIU VERDE ȘI CONSTRUCȚIILE EXISTENTE

Nr. Crt.	Titlu	Emitent	Verificator	Data emiterii	Data verificării	Observații
----------	-------	---------	-------------	---------------	------------------	------------

Județul: Craiova Municipiul: Craiova Localitatea: Craiova Cod SIRUTA: 69900	Secțiune plan: *Nr. Sector cadastral: *Nr. Cadastral imobil: *Nr. Carte funciară:	*Cod zona valorică: *Cod zona protejată: *Cod poștal:
--	--	---

**Fișa spațiului verde Nr. 654
Bloc 159I-Craiovița Nouă**

**1. SCHIȚA AMPLASAMENTULUI TERENULUI SPAȚIU VERDE
Scara: 1:300**



2. ADRESA: Cartier Craiovița Nouă

3. DATE DESPRE TERENUL SPAȚIU VERDE

Proprietar / Deținător teren spațiu verde	Tip proprietate	Mod administrare	Categorie de folosință	Reglementare urbanistică	Suprafața măsurată(mp)		Total teren (mp)	Observații
					Teren exclusiv	Teren în indiviziune		
Municipiul Craiova /Municipiul Craiova	domeniul public al unităților administrativ- teritoriale	direct	Zona verde		12,62	0	12,62	
Total teren(mp)					12,62	0	12,62	

4. DATE PRIVIND CONSTRUCȚIILE EXISTENTE PE TERENUL SPAȚIU VERDE

Proprietar / Deținător construcții	Tip proprietate	Mod administrare	Nr. corp construcție	Cod grupă destinație	Suprafață construită la sol(mp)	Observații
Total suprafață ocupată din terenul spațiu verde (mp)					0	

5. ECHIPAREA EDILITAREA TERENULUI: A C t E G T

6. DATE PRIVIND VEGETAȚIA EXISTENTĂ PE TERENUL SPAȚIU VERDE

Arbori ocrotiți

Nr. Crt.	Nr. Unic	Specia	Localizare	Diametru(cm)	Înălțime(m)	Coronamentul(m)	Viabilitate	Grad întreținere	Riscuri
----------	----------	--------	------------	--------------	-------------	-----------------	-------------	------------------	---------

Arbori izolați

Nr. Crt.	Nr. Unic	Specia	Localizare	Diametru(cm)	Înălțime(m)	Coronamentul(m)	Viabilitate	Grad întreținere	Riscuri
----------	----------	--------	------------	--------------	-------------	-----------------	-------------	------------------	---------

Alți arbori

Nr. Crt.	Nr. Unic	Specia	Localizare	Diametru(cm)	Înălțime(m)	Coronamentul(m)	Viabilitate	Grad întreținere	Riscuri
1	16199	Castan rosu		8	4	2	Foarte buna	Permanent	Fără riscuri
2	16201	Castan rosu		8	4	2	Foarte buna	Permanent	Fără riscuri
3	16200	Castan rosu		10	4	2	Foarte buna	Permanent	Fără riscuri
4	16198	Corcodus		2	1	0	Foarte buna	Permanent	Fără riscuri

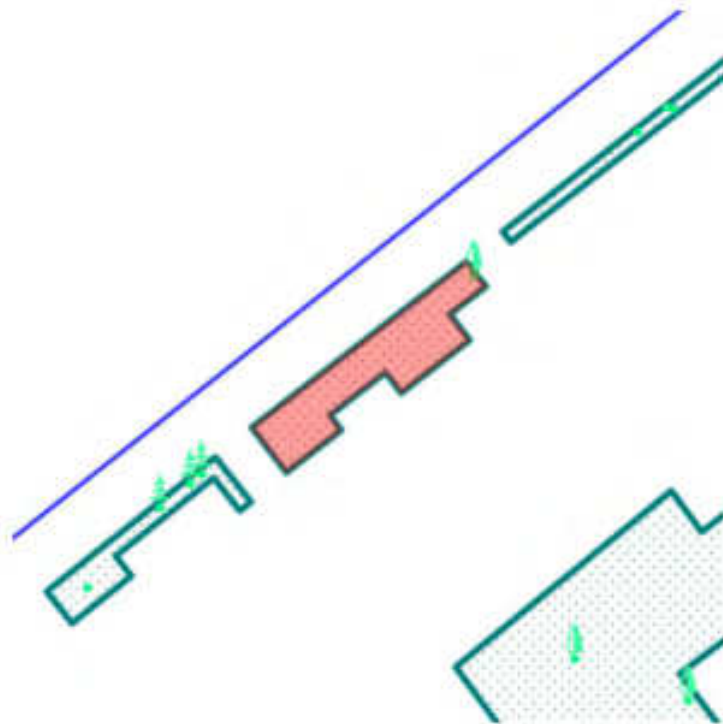
7. DOCUMENTE EMISE CU PRIVIRE LA TERENUL SPAȚIU VERDE ȘI CONSTRUCȚIILE EXISTENTE

Nr. Crt.	Titlu	Emitent	Verificator	Data emiterii	Data verificării	Observații
----------	-------	---------	-------------	---------------	------------------	------------

Județul: Craiova Municipiul: Craiova Localitatea: Craiova Cod SIRUTA: 69900	Secțiune plan: *Nr. Sector cadastral: *Nr. Cadastral imobil: *Nr. Carte funciară:	*Cod zona valorică: *Cod zona protejată: *Cod poștal:
--	--	---

Fișa spațiului verde Nr. 655
Bloc 159J-Craiovița Nouă

1. SCHIȚA AMPLASAMENTULUI TERENULUI SPAȚIU VERDE
Scara: 1:300



2. ADRESA: Cartier Craiovița Nouă

3. DATE DESPRE TERENUL SPAȚIU VERDE

Proprietar / Deținător teren spațiu verde	Tip proprietate	Mod administrare	Categorie de folosință	Reglementare urbanistică	Suprafața măsurată(mp)		Total teren (mp)	Observații
					Teren exclusiv	Teren în indiviziune		
Municipiul Craiova /Municipiul Craiova	domeniul public al unităților administrativ- teritoriale	direct	Zona verde		29,4	0	29,4	
Total teren(mp)					29,4	0	29,4	

4. DATE PRIVIND CONSTRUCȚIILE EXISTENTE PE TERENUL SPAȚIU VERDE

Proprietar / Deținător construcții	Tip proprietate	Mod administrare	Nr. corp construcție	Cod grupă destinație	Suprafață construită la sol(mp)	Observații
Total suprafață ocupată din terenul spațiu verde (mp)					0	

5. ECHIPAREA EDILITARA A TERENULUI A C I E G T

6. DATE PRIVIND VEGETAȚIA EXISTENTĂ PE TERENUL SPAȚIU VERDE

Arbori ocrotiți

Nr. Crt.	Nr. Unic	Specia	Localizare	Diametru(cm)	Înălțime(m)	Coronament(m)	Viabilitate	Grad întreținere	Riscuri
----------	----------	--------	------------	--------------	-------------	---------------	-------------	------------------	---------

Arbori izolați

Nr. Crt.	Nr. Unic	Specia	Localizare	Diametru(cm)	Înălțime(m)	Coronament(m)	Viabilitate	Grad întreținere	Riscuri
----------	----------	--------	------------	--------------	-------------	---------------	-------------	------------------	---------

Alți arbori

Nr. Crt.	Nr. Unic	Specia	Localizare	Diametru(cm)	Înălțime(m)	Coronament(m)	Viabilitate	Grad întreținere	Riscuri
1	16202	Caisul		6	2	1	Foarte buna	Permanent	Fără riscuri

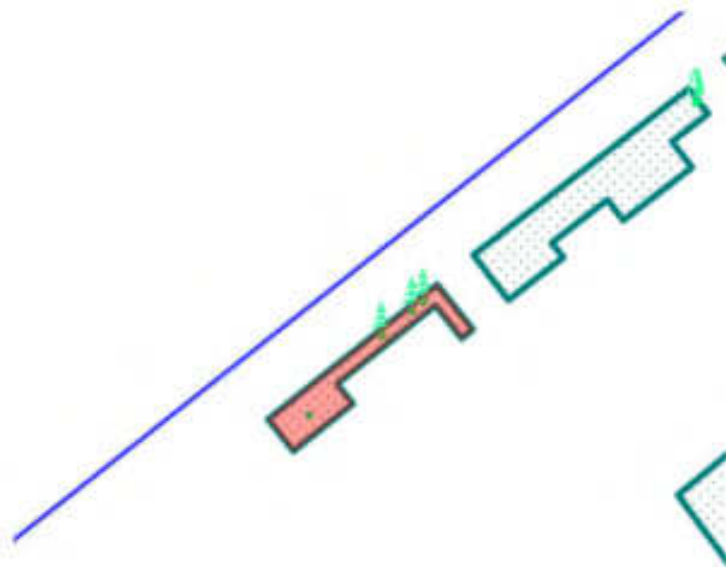
7. DOCUMENTE EMISE CU PRIVIRE LA TERENUL, SPAȚIU VERDE ȘI CONSTRUCȚIILE EXISTENTE

Nr. Crt.	Titlu	Emitent	Verificator	Data emiterii	Data verificării	Observații
----------	-------	---------	-------------	---------------	------------------	------------

Județul: Craiova Municipiul: Craiova Localitatea: Craiova Cod SIRUTA: 69900	Secțiune plan: *Nr. Sector cadastral: *Nr. Cadastral imobil: *Nr. Carte funciară:	*Cod zona valorică: *Cod zona protejată: *Cod poștal:
--	--	---

**Fișa spațiului verde Nr. 656
Bloc 159J-Craiova Noua**

**1. SCHIȚA AMPLASAMENTULUI TERENULUI SPAȚIU VERDE
Scara: 1:300**



2. ADRESA: Cartier Craiova Noua

3. DATE DESPRE TERENUL SPAȚIU VERDE

Proprietar / Deținător teren spațiu verde	Tip proprietate	Mod administrare	Categorie de folosință	Reglementare urbanistică	Suprafața măsurată(mp)		Total teren (mp)	Observații
					Teren exclusiv	Teren în indiviziune		
Municipiul Craiova /Municipiul Craiova	domeniul public al unităților administrativ- teritoriale	direct	Zona verde		12,53	0	12,53	
Total teren(mp)					12,53	0	12,53	

4. DATE PRIVIND CONSTRUCȚIILE EXISTENTE PE TERENUL SPAȚIU VERDE

Proprietar / Deținător construcții	Tip proprietate	Mod administrare	Nr. corp construcție	Cod grupă destinație	Suprafață construită la sol(mp)	Observații
Total suprafață ocupată din terenul spațiu verde (mp)					0	

5. ECHIPAREA EDILITAREA TERENULUI: A C t E G T

6. DATE PRIVIND VEGETAȚIA EXISTENTĂ PE TERENUL SPAȚIU VERDE

Arbori ocrotiți

Nr. Crt.	Nr. Unic	Specia	Localizare	Diametru(cm)	Înălțime(m)	Coronament(m)	Viabilitate	Grad întreținere	Riscuri
----------	----------	--------	------------	--------------	-------------	---------------	-------------	------------------	---------

Arbori Izolați

Nr. Crt.	Nr. Unic	Specia	Localizare	Diametru(cm)	Înălțime(m)	Coronament(m)	Viabilitate	Grad întreținere	Riscuri
1	16206	Tei		22	12	3	Foarte buna	Permanent	Fără riscuri

Alți arbori

Nr. Crt.	Nr. Unic	Specia	Localizare	Diametru(cm)	Înălțime(m)	Coronament(m)	Viabilitate	Grad întreținere	Riscuri
1	16204	Tuie		2	1	0	Foarte buna	Permanent	Fără riscuri
2	16203	Tuie		2	1	0	Foarte buna	Permanent	Fără riscuri
3	16205	Tuie		2	1	0	Foarte buna	Permanent	Fără riscuri

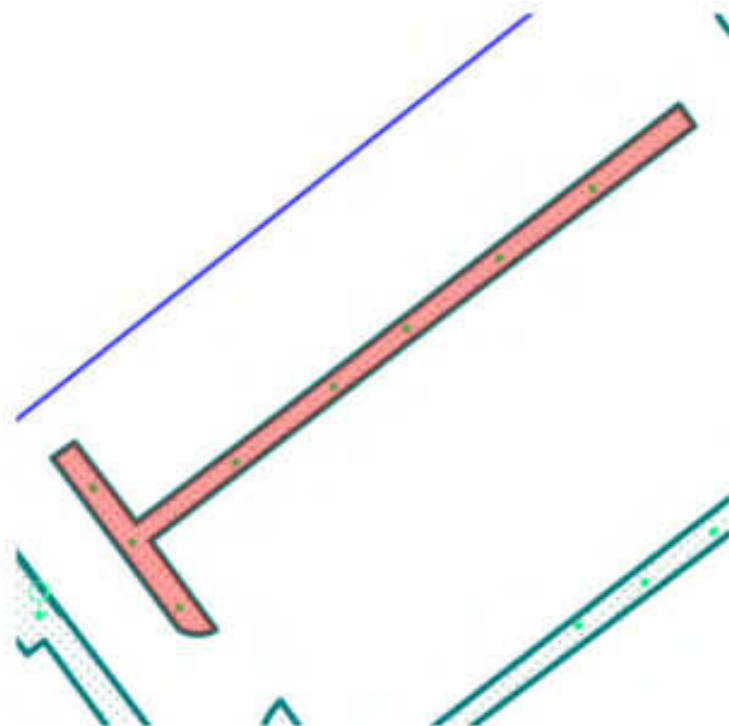
7. DOCUMENTE EMISE CU PRIVIRE LA TERENUL SPAȚIU VERDE ȘI CONSTRUCȚIILE EXISTENTE

Nr. Crt.	Titlu	Emitent	Verificator	Data emiterii	Data verificării	Observații
----------	-------	---------	-------------	---------------	------------------	------------

Județul: Craiova Municipiul: Craiova Localitatea: Craiova Cod SIRUTA: 69900	Secțiune plan: *Nr. Sector cadastral: *Nr. Cadastral imobil: *Nr. Carte funciară:	*Cod zona valorică: *Cod zona protejată: *Cod poștal:
--	--	---

Fișa spațiului verde Nr. 657
Bloc 167E, Bloc 161E-Craiovită nouă

1. SCHIȚA AMPLASAMENTULUI TERENULUI SPAȚIU VERDE
Scara: 1:300



2. ADRESA: Cartier Craiovită Nouă

3. DATE DESPRE TERENUL SPAȚIU VERDE

Proprietar / Deținător teren spațiu verde	Tip proprietate	Mod administrare	Categorie de folosință	Reglementare urbanistică	Suprafața măsurată(mp)		Total teren (mp)	Observații
					Teren exclusiv	Teren în indiviziune		
Municipiul Craiova /Municipiul Craiova	domeniul public al unităților administrativ- teritoriale	direct	Zona verde		48,81	0	48,81	
Total teren(mp)					48,81	0	48,81	

4. DATE PRIVIND CONSTRUCȚIILE EXISTENTE PE TERENUL SPAȚIU VERDE

Proprietar / Deținător construcții	Tip proprietate	Mod administrare	Nr. corp construcție	Cod grupă destinație	Suprafață construită la sol(mp)	Observații
Total suprafață ocupată din terenul spațiu verde (mp)					0	

5. ECHIPAREA EDILITAREA TERENULUI: A C t E G T

6. DATE PRIVIND VEGETAȚIA EXISTENTĂ PE TERENUL SPAȚIU VERDE

Arbori ocrotiți

Nr. Crt.	Nr. Unic	Specia	Localizare	Diametru(cm)	Înălțime(m)	Coronamentul(m)	Viabilitate	Grad întreținere	Riscuri
----------	----------	--------	------------	--------------	-------------	-----------------	-------------	------------------	---------

Arbori Izolați

Nr. Crt.	Nr. Unic	Specia	Localizare	Diametru(cm)	Înălțime(m)	Coronamentul(m)	Viabilitate	Grad întreținere	Riscuri
----------	----------	--------	------------	--------------	-------------	-----------------	-------------	------------------	---------

Alți arbori

Nr. Crt.	Nr. Unic	Specia	Localizare	Diametru(cm)	Înălțime(m)	Coronamentul(m)	Viabilitate	Grad întreținere	Riscuri
1	16210	Frasin		8	4	2	Foarte buna	Permanent	Fără riscuri
2	16207	Frasin		8	4	2	Buna: prezinta zgurieturi, gaturc, cioplitura, cicatrizari, incluziune de corp	Permanent	Fără riscuri
3	16212	Frasin		6	3	1	Foarte buna	Permanent	Fără riscuri
4	16214	Frasin		10	4	2	Foarte buna	Permanent	Fără riscuri
5	16209	Frasin		6	4	2	Foarte buna	Permanent	Fără riscuri
6	16208	Frasin		6	3	2	Foarte buna	Permanent	Fără riscuri
7	16213	Frasin		8	4	2	Foarte buna	Permanent	Fără riscuri
8	16211	Frasin		6	4	2	Foarte buna	Permanent	Fără riscuri

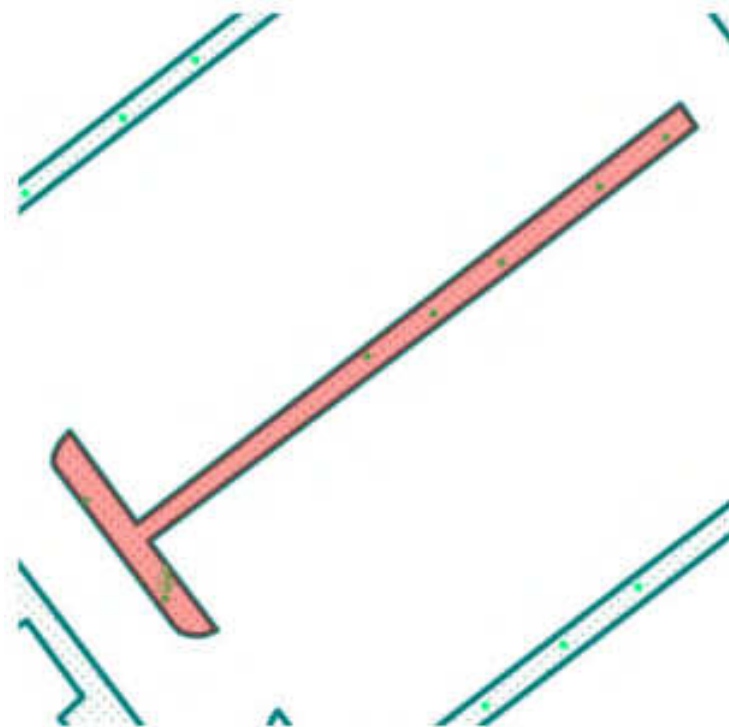
7. DOCUMENTE EMISE CU PRIVIRE LA TERENUL SPAȚIU VERDE ȘI CONSTRUCȚIILE EXISTENTE

Nr. Crt.	Titlu	Emitent	Verificator	Data emiterii	Data verificării	Observații
----------	-------	---------	-------------	---------------	------------------	------------

Județul: Craiova Municipiul: Craiova Localitatea: Craiova Cod SIRUTA: 69900	Secțiune plan: *Nr. Sector cadastral: *Nr. Cadastral imobil: *Nr. Carte funciară:	*Cod zona valorică: *Cod zona protejată: *Cod poștal:
--	--	---

**Fișa spațiului verde Nr. 658
Bloc 167F, Bloc 161C-Craiova noua**

1. SCHIȚA AMPLASAMENTULUI TERENULUI SPAȚIU VERDE
Scara: 1:300



2. ADRESA: Cartier Craiova Noua

3. DATE DESPRE TERENUL SPAȚIU VERDE

Proprietar / Deținător teren spațiu verde	Tip proprietate	Mod administrare	Categorie de folosință	Reglementare urbanistică	Suprafața măsurată(mp)		Total teren (mp)	Observații
					Teren exclusiv	Teren în indiviziune		
Municipiul Craiova /Municipiul Craiova	domeniul public al unităților administrativ- teritoriale	direct	Zona verde		53,6	0	53,6	
Total teren(mp)					53,6	0	53,6	

4. DATE PRIVIND CONSTRUCȚIILE EXISTENTE PE TERENUL SPAȚIU VERDE

Proprietar / Deținător construcții	Tip proprietate	Mod administrare	Nr. corp construcție	Cod grupă destinație	Suprafață construită la sol(mp)	Observații
Total suprafață ocupată din terenul spațiu verde (mp)					0	

5. ECHIPAREA EDILITARA A TERENULUI A C I E G T

6. DATE PRIVIND VEGETAȚIA EXISTENTĂ PE TERENUL SPAȚIU VERDE

Arbori ocrotiți

Nr. Crt.	Nr. Unic	Specie	Localizare	Diametru(cm)	Înălțime(m)	Coronament(m)	Viabilitate	Grad întreținere	Riscuri
----------	----------	--------	------------	--------------	-------------	---------------	-------------	------------------	---------

Arbori izolați

Nr. Crt.	Nr. Unic	Specie	Localizare	Diametru(cm)	Înălțime(m)	Coronament(m)	Viabilitate	Grad întreținere	Riscuri
----------	----------	--------	------------	--------------	-------------	---------------	-------------	------------------	---------

Alți arbori

Nr. Crt.	Nr. Unic	Specie	Localizare	Diametru(cm)	Înălțime(m)	Coronament(m)	Viabilitate	Grad întreținere	Riscuri
1	16216	Artar		28	14	4	Buna: prezinta zgarieturi, gaturc, cioplitura, cicatrizari, incluziune de corp	Permanent	Căderi crengi uscate
2	16221	Dud		2	1	0	Buna: prezinta zgarieturi, gaturc, cioplitura, cicatrizari, incluziune de corp	Permanent	Fără riscuri
3	16218	Frasin		6	3	2	Foarte buna	Permanent	Fără riscuri
4	16219	Frasin		6	3	2	Foarte buna	Permanent	Fără riscuri
5	16220	Frasin		8	3	2	Foarte buna	Permanent	Fără riscuri
6	16215	Frasin		32	13	6	Buna: prezinta zgarieturi, gaturc, cioplitura, cicatrizari, incluziune de corp	Permanent	Fără riscuri
7	16217	Frasin		10	5	3	Foarte buna	Permanent	Fără riscuri

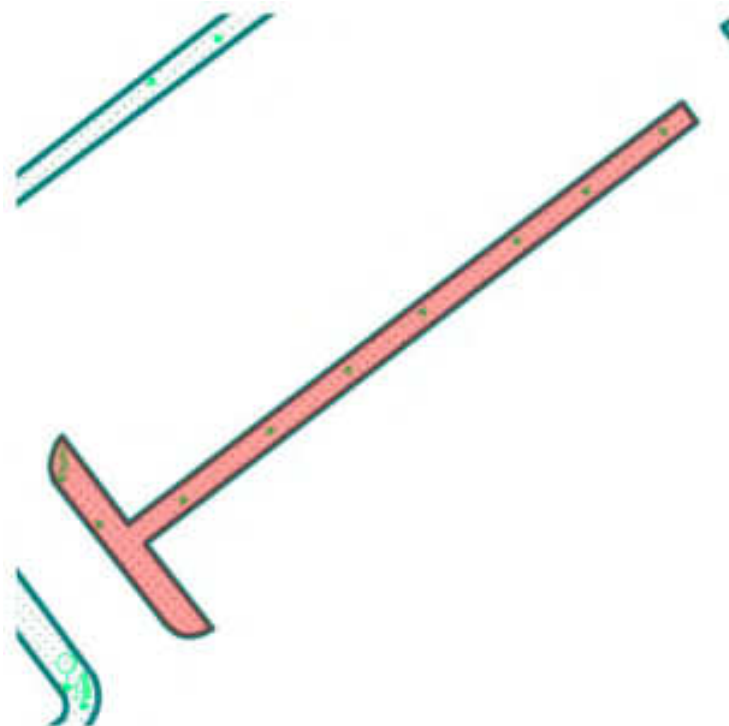
7. DOCUMENTE RMISE CU PRIVIRE LA TERENUL SPAȚIU VERDE ȘI CONSTRUCȚIILE EXISTENTE

Nr. Crt.	Titlu	Emitent	Verificator	Data emiterii	Data verificării	Observații
----------	-------	---------	-------------	---------------	------------------	------------

Județul: Craiova Municipiul: Craiova Localitatea: Craiova Cod SIRUTA: 69900	Secțiune plan: *Nr. Sector cadastral: *Nr. Cadastral imobil: *Nr. Carte funciară:	*Cod zona valorică: *Cod zona protejată: *Cod poștal:
--	--	---

Fișa spațiului verde Nr. 659
Bloc 167F, Bloc 161C-Craiovită nouă

1. SCHIȚA AMPLASAMENTULUI TERENULUI SPAȚIU VERDE
Scara: 1:300



2. ADRESA: Cartier Craiovită Nouă

3. DATE DESPRE TERENUL SPAȚIU VERDE

Proprietar / Deținător teren spațiu verde	Tip proprietate	Mod administrare	Categorie de folosință	Reglementare urbanistică	Suprafața măsurată(mp)		Total teren (mp)	Observații
					Teren exclusiv	Teren în indiviziune		
Municipiul Craiova /Municipiul Craiova	domeniul public al unităților administrativ- teritoriale	direct	Zona verde		54,38	0	54,38	
Total teren(mp)					54,38	0	54,38	

4. DATE PRIVIND CONSTRUCȚIILE EXISTENTE PE TERENUL SPAȚIU VERDE

Proprietar / Deținător construcții	Tip proprietate	Mod administrare	Nr. corp construcție	Cod grupă destinație	Suprafață construită la sol(mp)	Observații
Total suprafață ocupată din terenul spațiu verde (mp)					0	

5. ECHIPAREA EDILITAREA TERENULUI: A C t E G T

6. DATE PRIVIND VEGETAȚIA EXISTENTĂ PE TERENUL SPAȚIU VERDE

Arbori ocrotiți

Nr. Crt.	Nr. Unic	Specia	Localizare	Diametru(cm)	Înălțime(m)	Coronament(m)	Viabilitate	Grad întreținere	Riscuri
----------	----------	--------	------------	--------------	-------------	---------------	-------------	------------------	---------

Arbori izolați

Nr. Crt.	Nr. Unic	Specia	Localizare	Diametru(cm)	Înălțime(m)	Coronament(m)	Viabilitate	Grad întreținere	Riscuri
----------	----------	--------	------------	--------------	-------------	---------------	-------------	------------------	---------

Alți arbori

Nr. Crt.	Nr. Unic	Specia	Localizare	Diametru(cm)	Înălțime(m)	Coronament(m)	Viabilitate	Grad întreținere	Riscuri
1	16223	Frasin		28	8	4	Buna: prezenta zgarieturi, gatură, cioplitura, cicatrizari, incluziune de corp	Permanent	Căderi crengi uscate
2	16225	Frasin		6	4	2	Foarte buna	Permanent	Fără riscuri
3	16226	Frasin		8	4	2	Foarte buna	Permanent	Fără riscuri
4	16227	Frasin		6	3	2	Foarte buna	Permanent	Fără riscuri
5	16224	Frasin		8	4	2	Foarte buna	Permanent	Fără riscuri
6	16230	Frasin		6	3	2	Foarte buna	Permanent	Fără riscuri
7	16229	Frasin		8	4	2	Foarte buna	Permanent	Fără riscuri
8	16228	Frasin		10	4	3	Foarte buna	Permanent	Fără riscuri
9	16222	Mojdrean		28	15	5	Foarte buna	Permanent	Fără riscuri

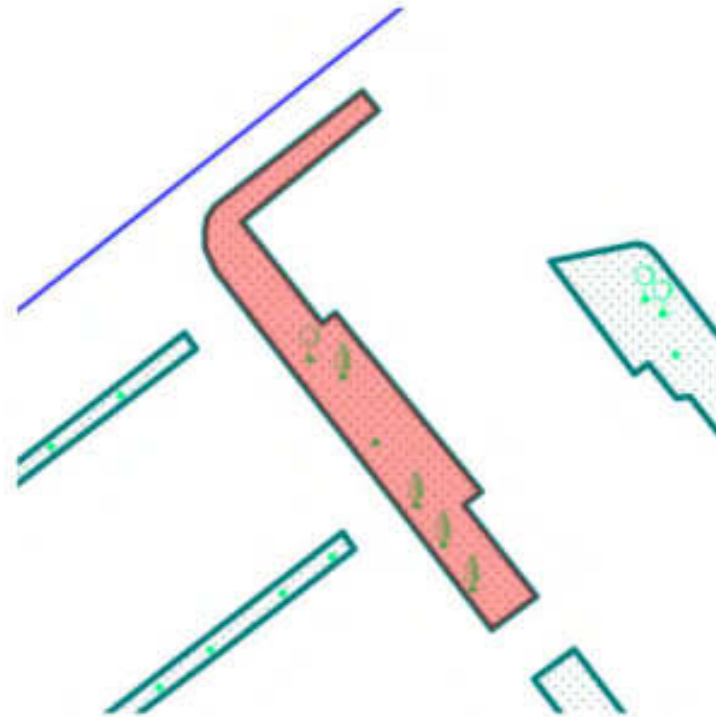
7. DOCUMENTE EMISE CU PRIVIRE LA TERENUL SPAȚIU VERDE ȘI CONSTRUCȚIILE EXISTENTE

Nr. Crt.	Titlu	Emitent	Verificator	Data emiterii	Data verificării	Observații
----------	-------	---------	-------------	---------------	------------------	------------

Județul: Craiova Municipiul: Craiova Localitatea: Craiova Cod SIRUTA: 69900	Secțiune plan: *Nr. Sector cadastral: *Nr. Cadastral imobil: *Nr. Carte funciară:	*Cod zona valorică: *Cod zona protejată: *Cod poștal:
--	--	---

**Fișa spațiului verde Nr. 660
Bloc 161B-Craiovită Nouă**

I. SCHIȚA AMPLASAMENTULUI TERENULUI SPAȚIU VERDE
Scara: 1:400



2. ADRESA: Cartier Craiovită Nouă

3. DATE DESPRE TERENUL SPAȚIU VERDE

Proprietar / Deținător teren spațiu verde	Tip proprietate	Mod administrare	Categorie de folosință	Reglementare urbanistică	Suprafața măsurată(mp)		Total teren (mp)	Observații
					Teren exclusiv	Teren în indiviziune		
Municipal Craiova /Municipal Craiova	domeniul public al unităților administrativ- teritoriale	direct	Zona verde		138,1	0	138,1	
Total teren(mp)					138,1	0	138,1	

4. DATE PRIVIND CONSTRUCȚIILE EXISTENTE PE TERENUL SPAȚIU VERDE

Proprietar / Deținător construcții	Tip proprietate	Mod administrare	Nr. corp construcție	Cod grupă destinație	Suprafață construită la sol(mp)	Observații
Total suprafață ocupată din terenul spațiu verde (mp)					0	

5. ECHIPAREA EDILITARA A TERENULUI: A C t R G T

6. DATE PRIVIND VEGETAȚIA EXISTENTĂ PE TERENUL SPAȚIU VERDE

Arbori acrotiți

Nr. Crt.	Nr. Unic	Specia	Localizare	Diametru(cm)	Înălțime(m)	Coronament(m)	Viabilitate	Grad întreținere	Riscuri
1	16233	Nuc		12	3	6	Buna: prezintă zgărieturi, gătuire, cioplitura, cicatrizari, incluziune de corp	Permanent	Căderi crengi uscate

Arbori izolați

Nr. Crt.	Nr. Unic	Specia	Localizare	Diametru(cm)	Înălțime(m)	Coronament(m)	Viabilitate	Grad întreținere	Riscuri
----------	----------	--------	------------	--------------	-------------	---------------	-------------	------------------	---------

Alți arbori

Nr. Crt.	Nr. Unic	Specia	Localizare	Diametru(cm)	Înălțime(m)	Coronament(m)	Viabilitate	Grad întreținere	Riscuri
1	16232	Cașul		30	11	7	Acceptabilă: rupturi, scorburi mici, noduri infundate, cancer pe o parte, multe	Permanent	Căderi crengi uscate
2	16231	Liliac		2	2	1	Foarte buna	Permanent	Fără riscuri
3	16236	Mojdrean		50	17	8	Buna: prezintă zgărieturi, gătuire, cioplitura, cicatrizari, incluziune de corp	Permanent	Căderi crengi uscate
4	16234	Mojdrean		46	17	7	Buna: prezintă zgărieturi, gătuire, cioplitura, cicatrizari, incluziune de corp	Permanent	Căderi crengi uscate
5	16235	Mojdrean		50	17	7	Foarte buna	Permanent	Căderi crengi uscate

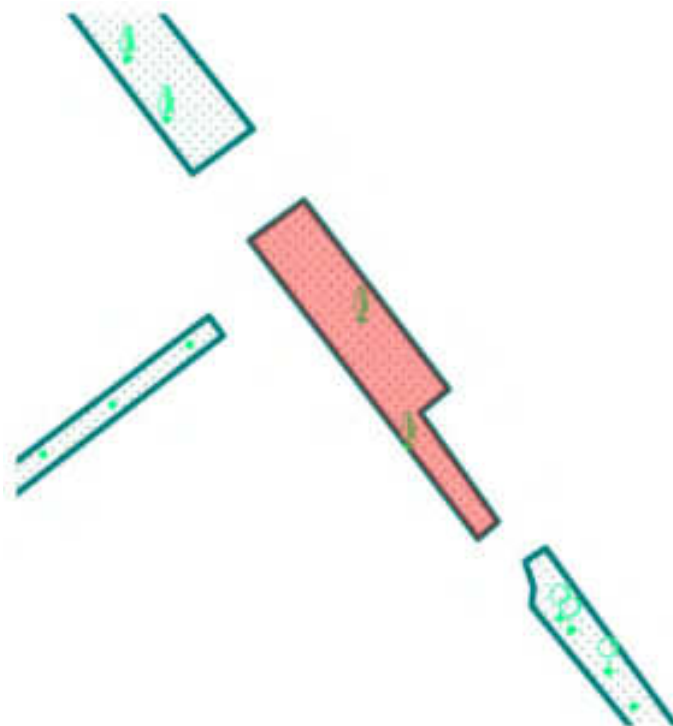
7. DOCUMENTE EMISE CU PRIVIRE LA TERENUL SPAȚIU VERDE ȘI CONSTRUCȚIILE EXISTENTE

Nr. Crt.	Titlu	Emitent	Verificator	Data emiterii	Data verificării	Observații
----------	-------	---------	-------------	---------------	------------------	------------

Județul: Craiova Municipiul: Craiova Localitatea: Craiova Cod SIRUTA: 69900	Secțiune plan: *Nr. Sector cadastral: *Nr. Cadastral imobil: *Nr. Carte funciară:	*Cod zona valorică: *Cod zona protejată: *Cod poștal:
--	--	---

**Fișa spațiului verde Nr. 661
Bloc 161C-Craiovița Nouă**

1. SCHIȚA AMPLASAMENTULUI TERENULUI SPAȚIU VERDE
Scara: 1:300



2. ADRESA: Cartier Craiovița Nouă

3. DATE DESPRE TERENUL SPAȚIU VERDE

Proprietar / Deținător teren spațiu verde	Tip proprietate	Mod administrare	Categorie de folosință	Reglementare urbanistică	Suprafața măsurată(mp)		Total teren (mp)	Observații
					Teren exclusiv	Teren în indiviziune		
Municipiul Craiova /Municipiul Craiova	domeniul public al unităților administrativ- teritoriale	direct	Zona verde		43,09	0	43,09	
Total teren(mp)					43,09	0	43,09	

4. DATE PRIVIND CONSTRUCȚIILE EXISTENTE PE TERENUL SPAȚIU VERDE

Proprietar / Deținător construcții	Tip proprietate	Mod administrare	Nr. corp construcție	Cod grupă destinație	Suprafață construită la sol(mp)	Observații
Total suprafață ocupată din terenul spațiu verde (mp)					0	

5. ECHIPAREA EDILITAREA TERENULUI: A C t E G T

6. DATE PRIVIND VEGETAȚIA EXISTENTĂ PE TERENUL SPAȚIU VERDE

Arbori ocrotiți

Nr. Crt.	Nr. Unic	Specia	Localizare	Diametru(cm)	Înălțime(m)	Coronamentul(m)	Viabilitate	Grad întreținere	Riscuri
----------	----------	--------	------------	--------------	-------------	-----------------	-------------	------------------	---------

Arbori izolați

Nr. Crt.	Nr. Unic	Specia	Localizare	Diametru(cm)	Înălțime(m)	Coronamentul(m)	Viabilitate	Grad întreținere	Riscuri
----------	----------	--------	------------	--------------	-------------	-----------------	-------------	------------------	---------

Alți arbori

Nr. Crt.	Nr. Unic	Specia	Localizare	Diametru(cm)	Înălțime(m)	Coronamentul(m)	Viabilitate	Grad întreținere	Riscuri
1	16238	Mojdroan		38	15	4	Buna: prezintă zgarieturi, gatuire, cioplitura, cicatrizari, incluziune de corp	Permanent	Căderi crongi uscate
2	16237	Paltin de munte		22	14	4	Foarte buna	Permanent	Fără riscuri

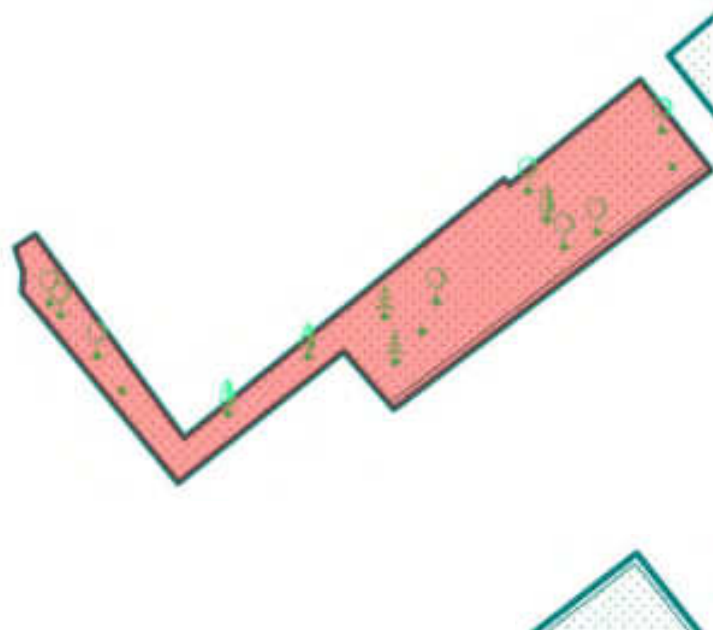
7. DOCUMENTE EMISE CU PRIVIRE LA TERENUL SPAȚIU VERDE ȘI CONSTRUCȚIILE EXISTENTE

Nr. Crt.	Titlu	Emitent	Verificator	Data emiterii	Data verificării	Observații
----------	-------	---------	-------------	---------------	------------------	------------

Județul: Craiova Municipiul: Craiova Localitatea: Craiova Cod SIRUTA: 69900	Secțiune plan: *Nr. Sector cadastral: *Nr. Cadastral imobil: *Nr. Carte funciară:	*Cod zona valorică: *Cod zona protejată: *Cod poștal:
--	--	---

**Fișa spațiului verde Nr. 662
Bloc 161D-Craiovița Nouă**

1. SCHIȚA AMPLASAMENTULUI TERENULUI SPAȚIU VERDE
Scara: 1:300



2. ADRESA: Cartier Craiovița Nouă

3. DATE DESPRE TERENUL SPAȚIU VERDE

Proprietar / Deținător teren spațiu verde	Tip proprietate	Mod administrare	Categorie de folosință	Reglementare urbanistică	Suprafața măsurată(mp)		Total teren (mp)	Observații
					Teren exclusiv	Teren în indiviziune		
Municipiul Craiova /Municipiul Craiova	domeniul public al unităților administrativ- teritoriale	direct	Zona verde		137,07	0	137,07	
Total teren(mp)					137,07	0	137,07	

4. DATE PRIVIND CONSTRUCȚIILE EXISTENTE PE TERENUL SPAȚIU VERDE

Proprietar / Deținător construcții	Tip proprietate	Mod administrare	Nr. corp construcție	Cod grupă destinație	Suprafață construită la sol(mp)	Observații
Total suprafață ocupată din terenul spațiu verde (mp)					0	

5. ECHIPAREA EDILITARA A TERENULUI A C t B G T

6. DATE PRIVIND VEGETAȚIA EXISTENTĂ PE TERENUL SPAȚIU VERDE

Arbori deciziți

Nr. Crt.	Nr. Unic	Specia	Localizare	Diametru(cm)	Înălțime(m)	Coronament(m)	Viabilitate	Grad întreținere	Riscuri
----------	----------	--------	------------	--------------	-------------	---------------	-------------	------------------	---------

Arbori izolați

Nr. Crt.	Nr. Unic	Specia	Localizare	Diametru(cm)	Înălțime(m)	Coronament(m)	Viabilitate	Grad întreținere	Riscuri
----------	----------	--------	------------	--------------	-------------	---------------	-------------	------------------	---------

Alți arbori

Nr. Crt.	Nr. Unic	Specia	Localizare	Diametru(cm)	Înălțime(m)	Coronament(m)	Viabilitate	Grad întreținere	Riscuri
1	16242	Castan		4	3	1	Foarte buna	Permanent	Fără riscuri
2	16243	Catalpa		10	2	0	Acceptabilu: rupturi, scorburi mici, noduri infundate, cancer pe o parte, multe	Permanent	Căderi crengi uscate
3	16244	Corcodus		2	1	0	Buna: prezinta zgarieturi, gatuire, cioplitura, cicatrizari, includiune de corp	Permanent	Fără riscuri
4	16254	Frasin		32	11	6	Buna: prezinta zgarieturi, gatuire, cioplitura, cicatrizari, includiune de corp	Permanent	Fără riscuri
5	16246	Liliac		2	2	0	Foarte buna	Permanent	Fără riscuri
6	16241	Liliac		6	3	1	Foarte buna	Permanent	Fără riscuri
7	16240	Liliac		6	3	2	Foarte buna	Permanent	Fără riscuri
8	16249	Liliac		2	3	0	Foarte buna	Permanent	Fără riscuri
9	16252	Liliac		4	3	1	Foarte buna	Permanent	Fără riscuri
10	16239	Liliac		6	3	2	Foarte buna	Permanent	Fără riscuri
11	16250	Liliac		4	2	1	Foarte buna	Permanent	Fără riscuri
12	16253	Liliac		4	2	1	Foarte buna	Permanent	Fără riscuri

13	16251	Magnolic		4	3	1	Foarte buna	Permanent	Fără riscuri
14	16245	Tei		22	15	5	Foarte buna	Permanent	Fără riscuri
15	16247	Tuic		16	2	1	Buna: prezenta zgărieurii, gutuire, cioplitura, cicatrizari, incluziune de corp	Permanent	Fără riscuri
16	16248	Tuie		12	4	1	Acceptabila: rupturi, scorburi tuci, noduri infundate, cancer pe o parte, multe	Permanent	Fără riscuri

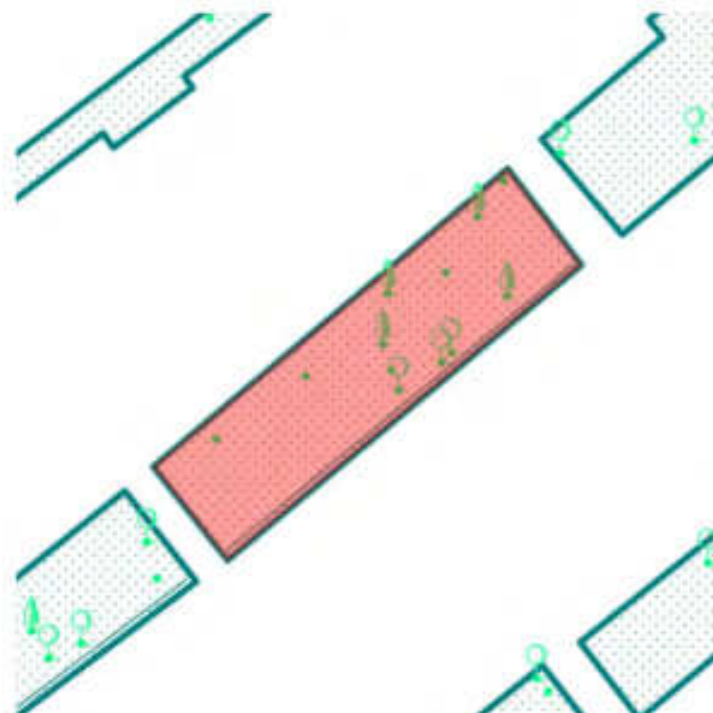
7. DOCUMENTE EMISE CU PRIVIRE LA TERENUL, SPAȚIU VERDE ȘI CONSTRUCȚIILE EXISTENTE

Nr. Ct	Titlu	Emitent	Verificator	Data emiterii	Data verificării	Observații
--------	-------	---------	-------------	---------------	------------------	------------

Județul: Craiova Municipiul: Craiova Localitatea: Craiova Cod SIRUTA: 69900	Secțiune plan: *Nr. Sector cadastral: *Nr. Cadastral imobil: *Nr. Carte funciară:	*Cod zona valorică: *Cod zona protejată: *Cod poștal:
--	--	---

**Fișa spațiului verde Nr. 663
Bloc 161E-Craiovița Nouă**

1. SCHIȚA AMPLASAMENTULUI TERENULUI SPAȚIU VERDE
Scara: 1:300



2. ADRESA: Cartier Craiovița Nouă

3. DATE DESPRE TERENUL SPAȚIU VERDE

Proprietar / Deținător teren spațiu verde	Tip proprietate	Mod administrare	Categorie de folosință	Reglementare urbanistică	Suprafața măsurată(mp)		Total teren (mp)	Observații
					Teren exclusiv	Teren în indiviziune		
Municipiul Craiova /Municipiul Craiova	domeniul public al unităților administrativ- teritoriale	direct	Zona verde		123,46	0	123,46	
Total teren(mp)					123,46	0	123,46	

4. DATE PRIVIND CONSTRUCȚIILE EXISTENTE PE TERENUL SPAȚIU VERDE

Proprietar / Deținător construcții	Tip proprietate	Mod administrare	Nr. corp construcție	Cod grupă destinație	Suprafață construită la sol(mp)	Observații
Total suprafață ocupată din terenul spațiu verde (mp)					0	

5. ECHIPAREA EDILITAREA TERENULUI: A C t E G T

6. DATE PRIVIND VEGETAȚIA EXISTENTĂ PE TERENUL SPAȚIU VERDE

Arbori ocrotiți

Nr. Crt.	Nr. Unic	Specia	Localizare	Diametru(cm)	Înălțime(m)	Coronament(m)	Viabilitate	Grad întreținere	Riscuri
----------	----------	--------	------------	--------------	-------------	---------------	-------------	------------------	---------

Arbori izolați

Nr. Crt.	Nr. Unic	Specia	Localizare	Diametru(cm)	Înălțime(m)	Coronament(m)	Viabilitate	Grad întreținere	Riscuri
----------	----------	--------	------------	--------------	-------------	---------------	-------------	------------------	---------

Alți arbori

Nr. Crt.	Nr. Unic	Specia	Localizare	Diametru(cm)	Înălțime(m)	Coronament(m)	Viabilitate	Grad întreținere	Riscuri
1	16265	Corcodus		12	9	2	Foarte buna	Permanent	Căderi crengi uscate
2	16262	Corcodus		2	1	0	Foarte buna	Permanent	Fără riscuri
3	16261	Corcodus		2	1	0	Foarte buna	Permanent	Fără riscuri
4	16264	Corcodus		2	1	0	Foarte buna	Permanent	Fără riscuri
5	16266	Dud		2	3	1	Foarte buna	Permanent	Fără riscuri
6	16263	Lamaita		2	1	1	Foarte buna	Permanent	Fără riscuri
7	16258	Liliiac		2	1	1	Foarte buna	Permanent	Fără riscuri
8	16257	Liliiac		2	1	0	Foarte buna	Permanent	Fără riscuri
9	16259	Liliiac		2	3	1	Foarte buna	Permanent	Fără riscuri
10	16260	Tei		24	14	4	Buna: prezinta zgarieturi, gatuire, cioplitura, cicatrizari, incluziune de corp	Permanent	Fără riscuri
11	16255	Tei		34	16	4	Foarte buna	Permanent	Fără riscuri
12	16256	Tei		42	17	5	Foarte buna	Permanent	Fără riscuri

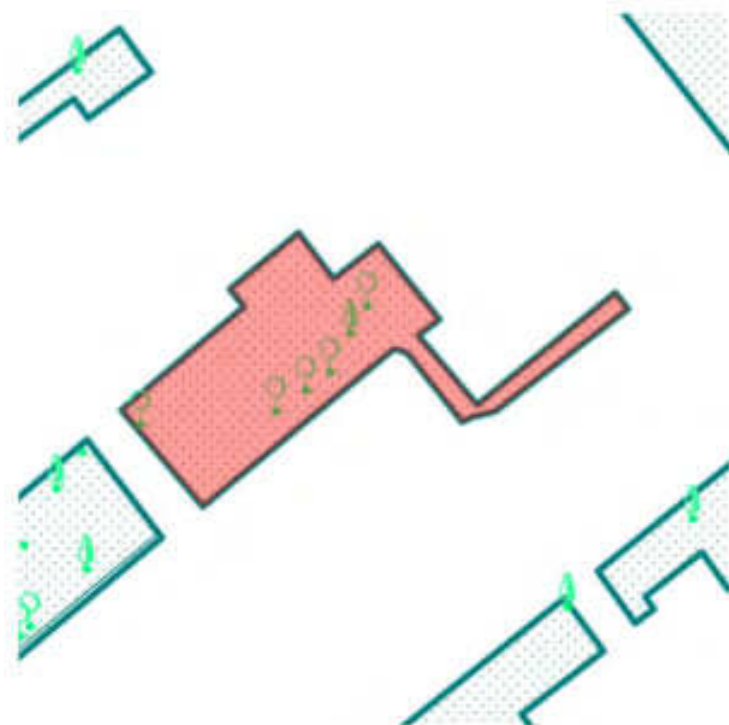
7. DOCUMENTE EMISE CU PRIVIRE LA TERENUL, SPAȚIU VERDE ȘI CONSTRUCȚIILE EXISTENTE

Nr. Crt.	Titlu	Emitent	Verificator	Data emiterii	Data verificării	Observații
----------	-------	---------	-------------	---------------	------------------	------------

Județul: Craiova Municipiul: Craiova Localitatea: Craiova Cod SIRUTA: 69900	Secțiune plan: *Nr. Sector cadastral: *Nr. Cadastral imobil: *Nr. Carte funciară:	*Cod zona valorică: *Cod zona protejată: *Cod poștal:
--	--	---

**Fișa spațiului verde Nr. 664
Bloc 161F-Craiova Noua**

1. SCHIȚA AMPLASAMENTULUI TERENULUI SPAȚIU VERDE
Scara: 1:300



2. ADRESA: Cartier Craiova Noua

3. DATE DESPRE TERENUL SPAȚIU VERDE

Proprietar / Deținător teren spațiu verde	Tip proprietate	Mod administrare	Categorie de folosință	Reglementare urbanistică	Suprafața măsurată(mp)		Total teren (mp)	Observații
					Teren exclusiv	Teren în indiviziune		
Municipiul Craiova /Municipiul Craiova	domeniul public al unităților administrativ- teritoriale	direct	Zona verde		95,5	0	95,5	
Total teren(mp)					95,5	0	95,5	

4. DATE PRIVIND CONSTRUCȚIILE EXISTENTE PE TERENUL SPAȚIU VERDE

Proprietar / Deținător construcții	Tip proprietate	Mod administrare	Nr. corp construcție	Cod grupă destinație	Suprafață construită la sol(mp)	Observații
Total suprafață ocupată din terenul spațiu verde (mp)					0	

5. ECHIPAREA EDILITARA A TERENULUI A C I E G T

6. DATE PRIVIND VEGETAȚIA EXISTENTĂ PE TERENUL SPAȚIU VERDE

Arbori ocrotiți

Nr. Crt.	Nr. Unic	Specia	Localizare	Diametru(cm)	Înălțime(m)	Coronament(m)	Viabilitate	Grad întreținere	Riscuri
----------	----------	--------	------------	--------------	-------------	---------------	-------------	------------------	---------

Arbori izolați

Nr. Crt.	Nr. Unic	Specia	Localizare	Diametru(cm)	Înălțime(m)	Coronament(m)	Viabilitate	Grad întreținere	Riscuri
----------	----------	--------	------------	--------------	-------------	---------------	-------------	------------------	---------

Alți arbori

Nr. Crt.	Nr. Unic	Specia	Localizare	Diametru(cm)	Înălțime(m)	Coronament(m)	Viabilitate	Grad întreținere	Riscuri
1	16268	Liliac		2	1	0	Foarte buna	Permanent	Fără riscuri
2	16271	Liliac		2	1	1	Foarte buna	Permanent	Fără riscuri
3	16270	Liliac		2	1	1	Foarte buna	Permanent	Fără riscuri
4	16272	Liliac		2	1	1	Foarte buna	Permanent	Fără riscuri
5	16267	Liliac		2	1	1	Foarte buna	Permanent	Fără riscuri
6	16269	Yșin		10	4	3	Foarte buna	Permanent	Fără riscuri

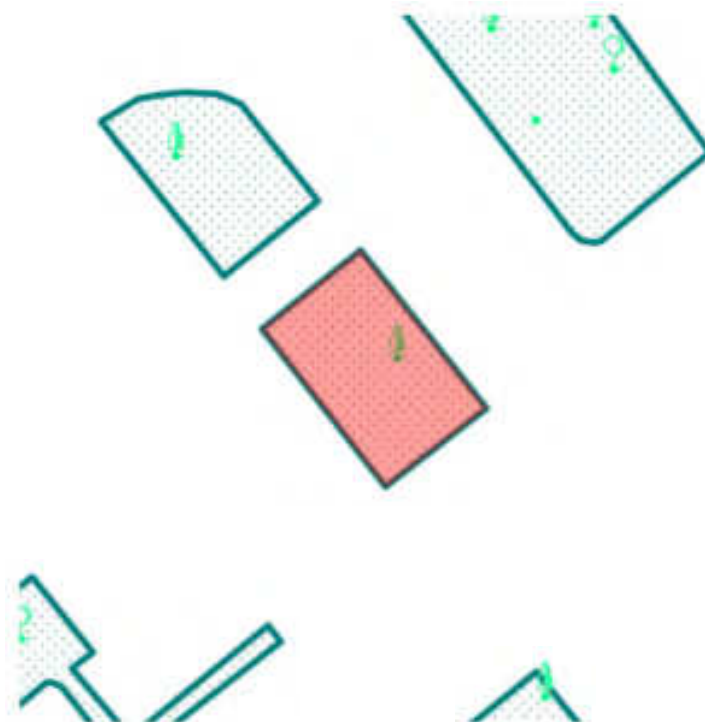
7. DOCUMENTE EMISE CU PRIVIRE LA TERENUL SPAȚIU VERDE ȘI CONSTRUCȚIILE EXISTENTE

Nr. Crt.	Titlu	Emitent	Verificator	Data emiterii	Data verificării	Observații
----------	-------	---------	-------------	---------------	------------------	------------

Județul: Craiova Municipiul: Craiova Localitatea: Craiova Cod SIRUTA: 69900	Secțiune plan: *Nr. Sector cadastral: *Nr. Cadastral imobil: *Nr. Carte funciară:	*Cod zona valorică: *Cod zona protejată: *Cod poștal:
--	--	---

**Fișa spațiului verde Nr. 665
Bloc 161F-Craiovită Nouă**

1. SCHIȚA AMPLASAMENTULUI TERENULUI SPAȚIU VERDE
Scara: 1:300



2. ADRESA: Cartier Craiovită Nouă

3. DATE DESPRE TERENUL SPAȚIU VERDE

Proprietar / Deținător teren spațiu verde	Tip proprietate	Mod administrare	Categorie de folosință	Reglementare urbanistică	Suprafața măsurată(mp)		Total teren (mp)	Observații
					Teren exclusiv	Teren în indiviziune		
Municipiul Craiova /Municipiul Craiova	domeniul public al unităților administrativ- teritoriale	direct	Zona verde		55,82	0	55,82	
Total teren(mp)					55,82	0	55,82	

4. DATE PRIVIND CONSTRUCȚIILE EXISTENTE PE TERENUL SPAȚIU VERDE

Proprietar / Deținător construcții	Tip proprietate	Mod administrare	Nr. corp construcție	Cod grupă destinație	Suprafață construită la sol(mp)	Observații
Total suprafață ocupată din terenul spațiu verde (mp)					0	

5. ECHIPAREA EDILITARA A TERENULUI: A C t E G T

6. DATE PRIVIND VEGETAȚIA EXISTENTĂ PE TERENUL SPAȚIU VERDE

Arbori ocrotiți

Nr. Crt.	Nr. Unic	Specia	Localizare	Diametru(cm)	Înălțime(m)	Coronamentul(m)	Viabilitate	Grad întreținere	Riscuri
----------	----------	--------	------------	--------------	-------------	-----------------	-------------	------------------	---------

Arbori izolați

Nr. Crt.	Nr. Unic	Specia	Localizare	Diametru(cm)	Înălțime(m)	Coronamentul(m)	Viabilitate	Grad întreținere	Riscuri
----------	----------	--------	------------	--------------	-------------	-----------------	-------------	------------------	---------

Alți arbori

Nr. Crt.	Nr. Unic	Specia	Localizare	Diametru(cm)	Înălțime(m)	Coronamentul(m)	Viabilitate	Grad întreținere	Riscuri
1	16273	Catalpa		16	9	3	Foarte buna	Permanent	Fără riscuri

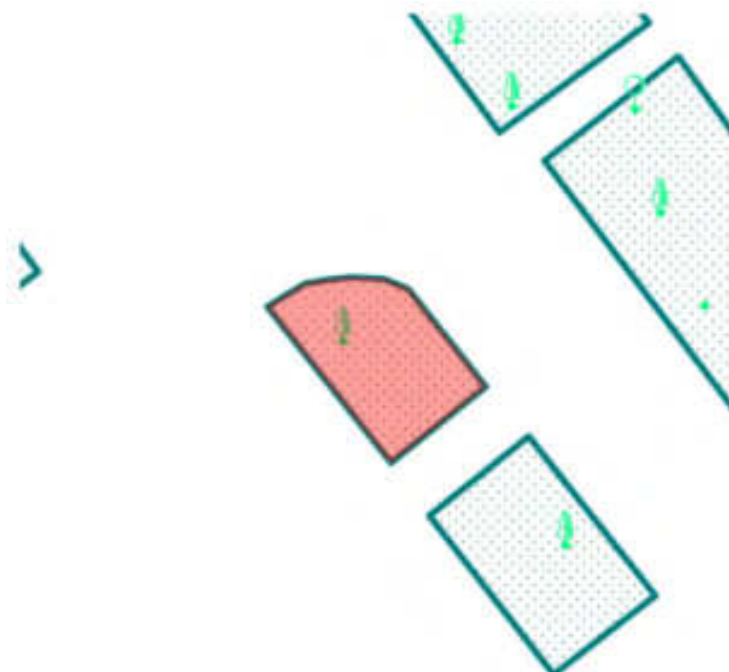
7. DOCUMENTE EMISE CU PRIVIRE LA TERENUL SPAȚIU VERDE ȘI CONSTRUCȚIILE EXISTENTE

Nr. Crt.	Titlu	Emitent	Verificator	Data emiterii	Data verificării	Observații
----------	-------	---------	-------------	---------------	------------------	------------

Județul: Craiova Municipiul: Craiova Localitatea: Craiova Cod SIRUTA: 69900	Secțiune plan: *Nr. Sector cadastral: *Nr. Cadastral imobil: *Nr. Carte funciară:	*Cod zona valorică: *Cod zona protejată: *Cod poștal:
--	--	---

**Fișa spațiului verde Nr. 666
Bloc 161F-Craiova Noua**

1. SCHIȚA AMPLASAMENTULUI TERENULUI SPAȚIU VERDE
Scara: 1:300



2. ADRESA: Cartier Craiova Noua

3. DATE DESPRE TERENUL SPAȚIU VERDE

Proprietar / Deținător teren spațiu verde	Tip proprietate	Mod administrare	Categorie de folosință	Reglementare urbanistică	Suprafața măsurată(mp)		Total teren (mp)	Observații
					Teren exclusiv	Teren în indiviziune		
Municipiul Craiova /Municipiul Craiova	domeniul public al unităților administrativ- teritoriale	direct	Zona verde		46,39	0	46,39	
Total teren(mp)					46,39	0	46,39	

4. DATE PRIVIND CONSTRUCȚIILE EXISTENTE PE TERENUL SPAȚIU VERDE

Proprietar / Deținător construcții	Tip proprietate	Mod administrare	Nr. corp construcție	Cod grupă destinație	Suprafață construită la sol(mp)	Observații
Total suprafață ocupată din terenul spațiu verde (mp)					0	

5. ECHIPAREA EDILITAREA TERENULUI: A C t E G T

6. DATE PRIVIND VEGETAȚIA EXISTENTĂ PE TERENUL SPAȚIU VERDE

Arbori ocrotiți

Nr. Crt.	Nr. Unic	Specia	Localizare	Diametru(cm)	Înălțime(m)	Coronamentul(m)	Viabilitate	Grad întreținere	Riscuri
----------	----------	--------	------------	--------------	-------------	-----------------	-------------	------------------	---------

Arbori Izolați

Nr. Crt.	Nr. Unic	Specia	Localizare	Diametru(cm)	Înălțime(m)	Coronamentul(m)	Viabilitate	Grad întreținere	Riscuri
----------	----------	--------	------------	--------------	-------------	-----------------	-------------	------------------	---------

Alți arbori

Nr. Crt.	Nr. Unic	Specia	Localizare	Diametru(cm)	Înălțime(m)	Coronamentul(m)	Viabilitate	Grad întreținere	Riscuri
1	16274	Mojdroan		50	12	8	Buna: prezintă zgărieturi, gătuire, cioplitura, cicatrizari, incluziune de corp	Permanent	Căderi crongi uscate

7. DOCUMENTE EMISE CU PRIVIRE LA TERENUL SPAȚIU VERDE ȘI CONSTRUCȚIILE EXISTENTE

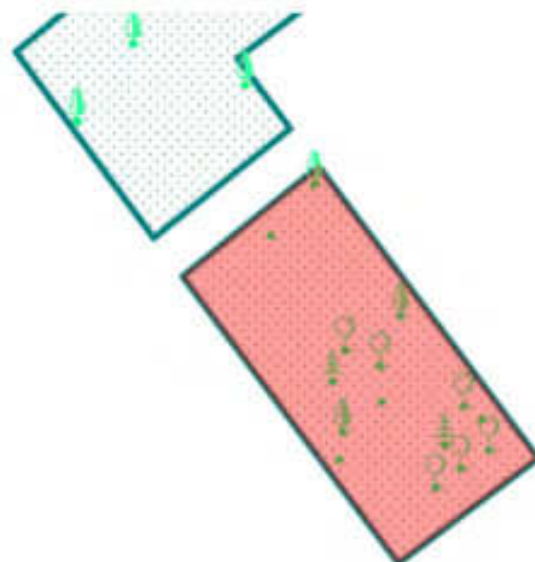
Nr. Crt.	Titlu	Emitent	Verificator	Data emiterii	Data verificării	Observații
----------	-------	---------	-------------	---------------	------------------	------------

Județul: Craiova Municipiul: Craiova Localitatea: Craiova Cod SIRUTA: 69900	Secțiune plan: *Nr. Sector cadastral: *Nr. Cadastral imobil: *Nr. Carte funciară:	*Cod zona valorică: *Cod zona protejată: *Cod poștal:
--	--	---

**Fișa spațiului verde Nr. 667
Bloc 159K-Craiova Noua**

1. SCHIȚA AMPLASAMENTULUI TERENULUI SPAȚIU VERDE

Scara: 1:300



2. ADRESA: Cartier Craiova Noua

3. DATE DESPRE TERENUL SPAȚIU VERDE

Proprietar / Deținător teren spațiu verde	Tip proprietate	Mod administrare	Categorie de folosință	Reglementare urbanistică	Suprafața măsurată(mp)		Total teren (mp)	Observații
					Teren exclusiv	Teren în indiviziune		
Municipiul Craiova /Municipiul Craiova	domeniul public al unităților administrativ- teritoriale	direct	Zona verde		140,33	0	140,33	
Total teren(mp)					140,33	0	140,33	

4. DATE PRIVIND CONSTRUCȚIILE EXISTENTE PE TERENUL SPAȚIU VERDE

Proprietar / Deținător construcții	Tip proprietate	Mod administrare	Nr. corp construcție	Cod grupă destinație	Suprafață construită la sol(mp)	Observații
Total suprafață ocupată din terenul spațiu verde (mp)					0	

5. ECHIPAREA EDILITARA A TERENULUI: A C t E G T

6. DATE PRIVIND VEGETAȚIA EXISTENTĂ PE TERENUL SPAȚIU VERDE

Arbori ocrotiți

Nr. Crt.	Nr. Unic	Specia	Localizare	Diametru(cm)	Înălțime(m)	Coronament(m)	Viabilitate	Grad întreținere	Riscuri
----------	----------	--------	------------	--------------	-------------	---------------	-------------	------------------	---------

Arbori izolați

Nr. Crt.	Nr. Unic	Specia	Localizare	Diametru(cm)	Înălțime(m)	Coronament(m)	Viabilitate	Grad întreținere	Riscuri
----------	----------	--------	------------	--------------	-------------	---------------	-------------	------------------	---------

Alți arbori

Nr. Crt.	Nr. Unic	Specia	Localizare	Diametru(cm)	Înălțime(m)	Coronament(m)	Viabilitate	Grad întreținere	Riscuri
1	16289	Corcodus		14	8	2	Foarte buna	Permanent	Fără riscuri
2	16287	Corcodus		10	3	2	Foarte buna	Permanent	Fără riscuri
3	16280	Corcodus		10	4	2	Foarte buna	Permanent	Fără riscuri
4	16275	Frasin		30	18	6	Foarte buna	Permanent	Fără riscuri
5	16284	Frasin		36	12	4	Foarte buna	Permanent	Fără riscuri
6	16279	Lamaia		4	2	1	Foarte buna	Permanent	Fără riscuri
7	16278	Lemn cainesc		4	2	1	Foarte buna	Permanent	Fără riscuri
8	16282	Liliac		4	2	1	Foarte buna	Permanent	Fără riscuri
9	16283	Liliac		4	2	1	Foarte buna	Permanent	Fără riscuri
10	16277	Liliac		4	2	1	Foarte buna	Permanent	Fără riscuri
11	16286	Liliac		8	3	1	Foarte buna	Permanent	Fără riscuri
12	16281	Liliac		6	3	2	Foarte buna	Permanent	Fără riscuri
13	16288	Tei		38	18	11	Foarte buna	Permanent	Fără riscuri
14	16276	Tuie		8	3	1	Foarte buna	Permanent	Fără riscuri
15	16285	Tuie		8	3	1	Foarte buna	Permanent	Fără riscuri

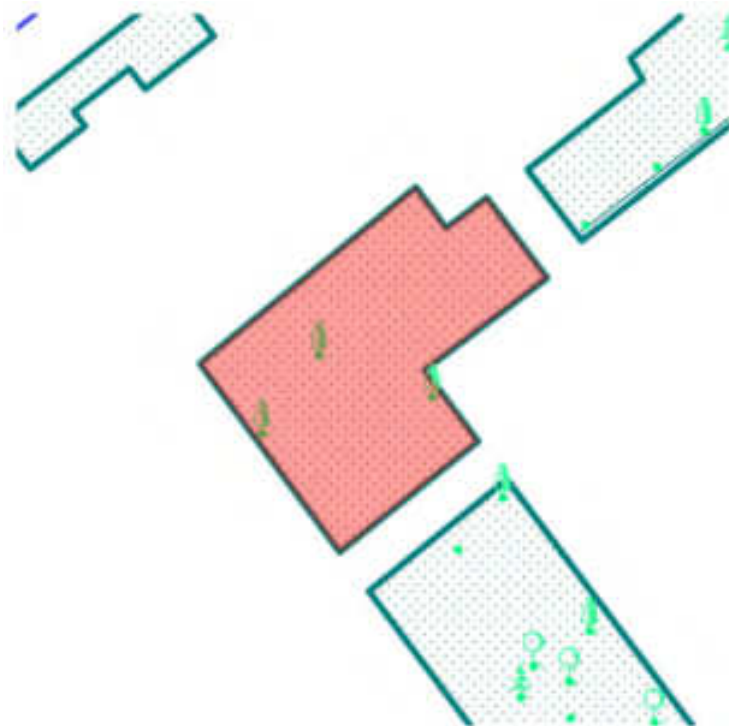
7. DOCUMENTE EMISE CU PRIVIRE LA TERENUL SPAȚIU VERDE ȘI CONSTRUCȚIILE EXISTENTE

Nr. Crt	Tidul	Emitent	Verificator	Data emiterii	Data verificării	Observații
---------	-------	---------	-------------	---------------	------------------	------------

Județul: Craiova Municipiul: Craiova Localitatea: Craiova Cod SIRUTA: 69900	Secțiune plan: *Nr. Sector cadastral: *Nr. Cadastral imobil: *Nr. Carte funciară:	*Cod zona valorică: *Cod zona protejată: *Cod poștal:
--	--	---

**Fișa spațiului verde Nr. 668
Bloc 159J-Craiova Noua**

1. SCHIȚA AMPLASAMENTULUI TERENULUI SPAȚIU VERDE
Scara: 1:300



2. ADRESA: Cartier Craiova Noua

3. DATE DESPRE TERENUL SPAȚIU VERDE

Proprietar / Deținător teren spațiu verde	Tip proprietate	Mod administrare	Categorie de folosință	Reglementare urbanistică	Suprafața măsurată(mp)		Total teren (mp)	Observații
					Teren exclusiv	Teren în indiviziune		
Municipiul Craiova /Municipiul Craiova	domeniul public al unităților administrativ- teritoriale	direct	Zona verde		133,7	0	133,7	
Total teren(mp)					133,7	0	133,7	

4. DATE PRIVIND CONSTRUCȚIILE EXISTENTE PE TERENUL SPAȚIU VERDE

Proprietar / Deținător construcții	Tip proprietate	Mod administrare	Nr. corp construcție	Cod grupă destinație	Suprafață construită la sol(mp)	Observații
Total suprafață ocupată din terenul spațiu verde (mp)					0	

5. ECHIPAREA EDILITAREA TERENULUI: A C t E G T

6. DATE PRIVIND VEGETAȚIA EXISTENTĂ PE TERENUL SPAȚIU VERDE

Arbori ocrotiți

Nr. Crt.	Nr. Unic	Specia	Localizare	Diametru(cm)	Înălțime(m)	Coronamentul(m)	Viabilitate	Grad întreținere	Riscuri
----------	----------	--------	------------	--------------	-------------	-----------------	-------------	------------------	---------

Arbori Izolați

Nr. Crt.	Nr. Unic	Specia	Localizare	Diametru(cm)	Înălțime(m)	Coronamentul(m)	Viabilitate	Grad întreținere	Riscuri
----------	----------	--------	------------	--------------	-------------	-----------------	-------------	------------------	---------

Alți arbori

Nr. Crt.	Nr. Unic	Specia	Localizare	Diametru(cm)	Înălțime(m)	Coronamentul(m)	Viabilitate	Grad întreținere	Riscuri
1	16292	Caisul		16	6	4	Buna: prezintă zgarieturi, gatuire, cioplitura, cicatrizari, incluziune de corp	Permanent	Căderi crengi uscate
2	16291	Mojdrean		36	18	9	Foarte buna	Permanent	Căderi crengi uscate
3	16290	Mojdrean		38	18	7	Foarte buna	Permanent	Căderi crengi uscate

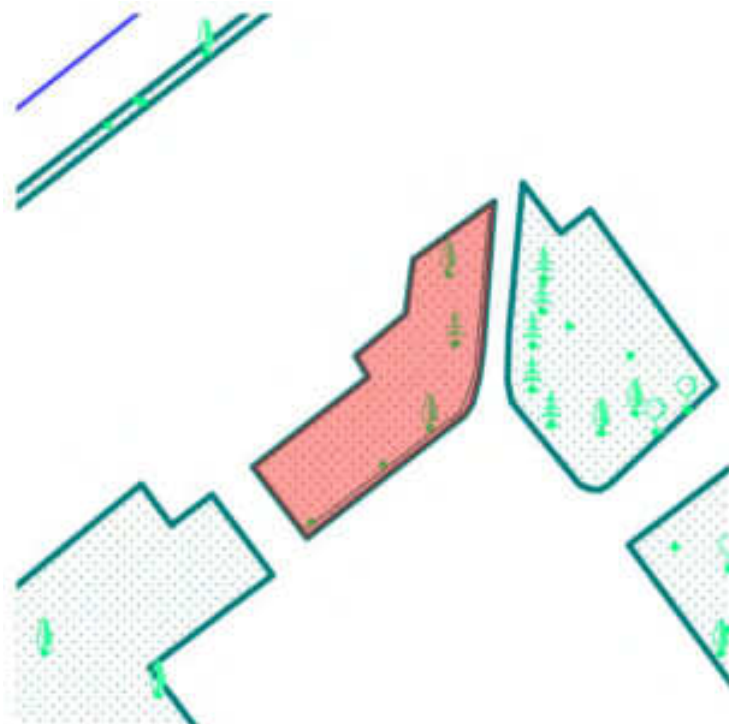
7. DOCUMENTE EMISE CU PRIVIRE LA TERENUL SPAȚIU VERDE ȘI CONSTRUCȚIILE EXISTENTE

Nr. Crt.	Titlu	Emitent	Verificator	Data emiterii	Data verificării	Observații
----------	-------	---------	-------------	---------------	------------------	------------

Județul: Craiova Municipiul: Craiova Localitatea: Craiova Cod SIRUTA: 69900	Secțiune plan: *Nr. Sector cadastral: *Nr. Cadastral imobil: *Nr. Carte funciară:	*Cod zona valorică: *Cod zona protejată: *Cod poștal:
--	--	---

**Fișa spațiului verde Nr. 669
Bloc 159I-Craiovită Nouă**

1. SCHIȚA AMPLASAMENTULUI TERENULUI SPAȚIU VERDE
Scara: 1:300



2. ADRESA: Cartier Craiovită Nouă

3. DATE DESPRE TERENUL SPAȚIU VERDE

Proprietar / Deținător teren spațiu verde	Tip proprietate	Mod administrare	Categorie de folosință	Reglementare urbanistică	Suprafața măsurată(mp)		Total teren (mp)	Observații
					Teren exclusiv	Teren în indiviziune		
Municipiul Craiova /Municipiul Craiova	domeniul public al unităților administrativ- teritoriale	direct	Zona verde		66,91	0	66,91	
Total teren(mp)					66,91	0	66,91	

4. DATE PRIVIND CONSTRUCȚIILE EXISTENTE PE TERENUL SPAȚIU VERDE

Proprietar / Deținător construcții	Tip proprietate	Mod administrare	Nr. corp construcție	Cod grupă destinație	Suprafață construită la sol(mp)	Observații
Total suprafață ocupată din terenul spațiu verde (mp)					0	

5. ECHIPAREA EDILITAREA TERENULUI: A C t E G T

6. DATE PRIVIND VEGETAȚIA EXISTENTĂ PE TERENUL SPAȚIU VERDE

Arbori ocrotiți

Nr. Crt.	Nr. Unic	Specia	Localizare	Diametru(cm)	Înălțime(m)	Coronament(m)	Viabilitate	Grad întreținere	Riscuri
1	16293	Nuc		12	6	4	Foarte buna	Permanent	Căderi crengi uscate

Arbori izolați

Nr. Crt.	Nr. Unic	Specia	Localizare	Diametru(cm)	Înălțime(m)	Coronament(m)	Viabilitate	Grad întreținere	Riscuri
----------	----------	--------	------------	--------------	-------------	---------------	-------------	------------------	---------

Alți arbori

Nr. Crt.	Nr. Unic	Specia	Localizare	Diametru(cm)	Înălțime(m)	Coronament(m)	Viabilitate	Grad întreținere	Riscuri
1	16297	Mojdreun		60	16	8	Foarte buna	Permanent	Căderi crengi uscate
2	16294	Nuc		12	4	3	Foarte buna	Permanent	Fără riscuri
3	16296	Tuic		6	3	2	Foarte buna	Permanent	Fără riscuri
4	16295	Visia		2	1	1	Foarte buna	Permanent	Fără riscuri

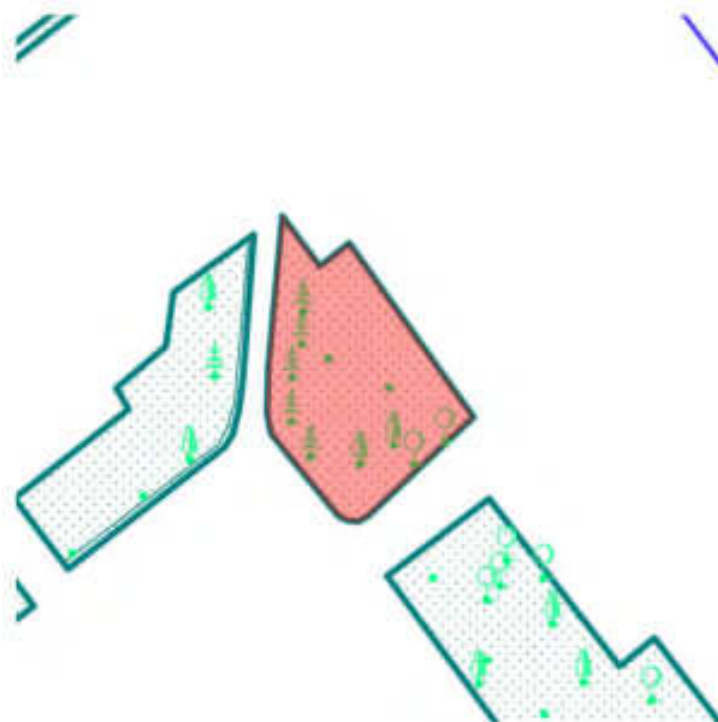
7. DOCUMENTE EMISE CU PRIVIRE LA TERENUL SPAȚIU VERDE ȘI CONSTRUCȚIILE EXISTENTE

Nr. Crt.	Titlu	Emitent	Verificator	Data emiterii	Data verificării	Observații
----------	-------	---------	-------------	---------------	------------------	------------

Județul: Craiova Municipiul: Craiova Localitatea: Craiova Cod SIRUTA: 69900	Secțiune plan: *Nr. Sector cadastral: *Nr. Cadastral imobil: *Nr. Carte funciară:	*Cod zona valorică: *Cod zona protejată: *Cod poștal:
--	--	---

**Fișa spațiului verde Nr. 670
Bloc 159H-Craiovită Nouă**

1. SCHIȚA AMPLASAMENTULUI TERENULUI SPAȚIU VERDE
Scara: 1:300



2. ADRESA: Cartier Craiovită Nouă

3. DATE DESPRE TERENUL SPAȚIU VERDE

Proprietar / Deținător teren spațiu verde	Tip proprietate	Mod administrare	Categorie de folosință	Reglementare urbanistică	Suprafața măsurată(mp)		Total teren (mp)	Observații
					Teren exclusiv	Teren în indiviziune		
Municipiul Craiova /Municipiul Craiova	domeniul public al unităților administrativ- teritoriale	direct	Zona verde		79,05	0	79,05	
Total teren(mp)					79,05	0	79,05	

4. DATE PRIVIND CONSTRUCȚIILE EXISTENTE PE TERENUL SPAȚIU VERDE

Proprietar / Deținător construcții	Tip proprietate	Mod administrare	Nr. corp construcție	Cod grupă destinație	Suprafață construită la sol(mp)	Observații
Total suprafață ocupată din terenul spațiu verde (mp)					0	

5. ECHIPAREA EDILITĂRĂ A TERENULUI: A C t B G T

6. DATE PRIVIND VEGETAȚIA EXISTENTĂ PE TERENUL SPAȚIU VERDE

Arberi acrațiți

Nr. Crt.	Nr. Unic	Specia	Localizare	Diametrul(cm)	Înălțime(m)	Coronament(m)	Viabilitate	Grad întreținere	Riscuri
----------	----------	--------	------------	---------------	-------------	---------------	-------------	------------------	---------

Arbori izolați

Nr. Crt.	Nr. Unic	Specia	Localizare	Diametrul(cm)	Înălțime(m)	Coronament(m)	Viabilitate	Grad întreținere	Riscuri
----------	----------	--------	------------	---------------	-------------	---------------	-------------	------------------	---------

Alți arbori

Nr. Crt.	Nr. Unic	Specia	Localizare	Diametrul(cm)	Înălțime(m)	Coronament(m)	Viabilitate	Grad întreținere	Riscuri
1	16304	Dud		20	8	4	Bună: prezintă zgărieturi, gătuire, cioplitura, cicatrizări, incluziune de corp	Permanent	Căderi crengi uscate
2	16307	Frasin		14	4	3	Foarte bună	Permanent	Fără riscuri
3	16308	Liliac		2	2	1	Foarte bună	Permanent	Fără riscuri
4	16309	Liliac		2	2	1	Foarte bună	Permanent	Fără riscuri
5	16306	Par		8	4	1	Acceptabilă: rupturi, scorburi mici, noduri infundate, cancer pe o parte, multe	Permanent	Căderi crengi uscate
6	16305	Salcioara		16	8	3	Bună: prezintă zgărieturi, gătuire, cioplitura, cicatrizări, incluziune de corp	Permanent	Căderi crengi uscate
7	16303	Tuie		6	3	1	Foarte bună	Permanent	Fără riscuri
8	16301	Tuie		6	3	2	Foarte bună	Permanent	Fără riscuri
9	16302	Tuie		6	3	2	Foarte bună	Permanent	Fără riscuri
10	16300	Tuie		6	3	2	Foarte bună	Permanent	Fără riscuri
11	16299	Tuie		6	3	2	Foarte bună	Permanent	Fără riscuri
12	16298	Tuie		6	3	2	Foarte bună	Permanent	Fără riscuri

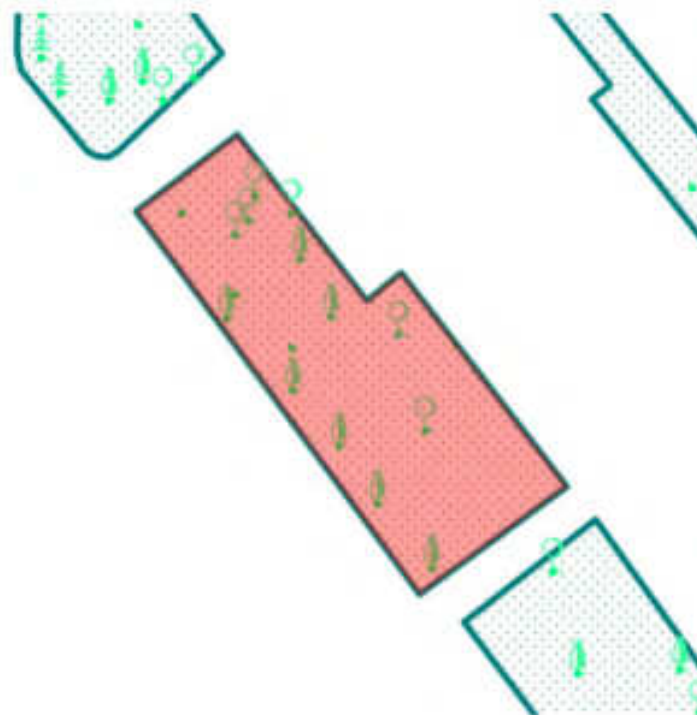
7. DOCUMENTE EMISE CU PRIVIRE LA TERENUL SPAȚIU VERDE ȘI CONSTRUCȚIILE EXISTENTE

Nr. Cr.	Titlu	Emitent	Verificator	Data emiterii	Data verificării	Observații
---------	-------	---------	-------------	---------------	------------------	------------

Județul: Craiova Municipiul: Craiova Localitatea: Craiova Cod SIRUTA: 69900	Secțiune plan: *Nr. Sector cadastral: *Nr. Cadastral imobil: *Nr. Carte funciară:	*Cod zona valorică: *Cod zona protejată: *Cod poștal:
--	--	---

**Fișa spațiului verde Nr. 671
Bloc 159G-Craiova Noua**

1. SCHIȚA AMPLASAMENTULUI TERENULUI SPAȚIU VERDE
Scara: 1:300



2. ADRESA: Cartier Craiova Noua

3. DATE DESPRE TERENUL SPAȚIU VERDE

Proprietar / Deținător teren spațiu verde	Tip proprietate	Mod administrare	Categorie de folosință	Reglementare urbanistică	Suprafața măsurată(mp)		Total teren (mp)	Observații
					Teren exclusiv	Teren în indiviziune		
Municipiul Craiova /Municipiul Craiova	domeniul public al unităților administrativ- teritoriale	direct	Zona verde		167,21	0	167,21	
Total teren(mp)					167,21	0	167,21	

4. DATE PRIVIND CONSTRUCȚIILE EXISTENTE PE TERENUL SPAȚIU VERDE

Proprietar / Deținător construcții	Tip proprietate	Mod administrare	Nr. corp construcție	Cod grupă destinație	Suprafață construită la sol(mp)	Observații
Total suprafață ocupată din terenul spațiu verde (mp)					0	

5. ECHIPAREA EDILITAREA TERENULUI: A C t E G T

6. DATE PRIVIND VEGETAȚIA EXISTENTĂ PE TERENUL SPAȚIU VERDE

Arbori ocrotiți

Nr. Crt.	Nr. Unic	Specia	Localizare	Diametru(cm)	Înălțime(m)	Coronament(m)	Viabilitate	Grad întreținere	Riscuri
1	16311	Nuc		4	3	1	Foarte buna	Permanent	Fără riscuri
2	16310	Stejar pedunculat		10	6	3	Foarte buna	Permanent	Fără riscuri

Arbori izolați

Nr. Crt.	Nr. Unic	Specia	Localizare	Diametru(cm)	Înălțime(m)	Coronament(m)	Viabilitate	Grad întreținere	Riscuri
----------	----------	--------	------------	--------------	-------------	---------------	-------------	------------------	---------

Alți arbori

Nr. Crt.	Nr. Unic	Specia	Localizare	Diametru(cm)	Înălțime(m)	Coronament(m)	Viabilitate	Grad întreținere	Riscuri
1	16321	Catalpa		24	12	5	Buna: prezinta zgarieturi, gaturc, cioplitura, cicatrizari, incluziune de corp	Permanent	Căderi crengi uscate
2	16320	Catalpa		30	12	4	Buna: prezinta zgarieturi, gaturc, cioplitura, cicatrizari, incluziune de corp	Permanent	Căderi crengi uscate
3	16322	Catalpa		30	13	6	Buna: prezinta zgarieturi, gaturc, cioplitura, cicatrizari, incluziune de corp	Permanent	Căderi crengi uscate
4	16319	Corcodus		4	3	1	Foarte buna	Permanent	Fără riscuri
5	16318	Liliac		2	2	1	Foarte buna	Permanent	Fără riscuri
6	16324	Liliac		2	2	1	Foarte buna	Permanent	Fără riscuri
7	16316	Liliac		2	2	1	Foarte buna	Permanent	Fără riscuri
8	16317	Liliac		2	1	0	Foarte buna	Permanent	Fără riscuri
9	16325	Liliac		2	1	0	Foarte buna	Permanent	Fără riscuri
10	16315	Liliac		2	2	1	Foarte buna	Permanent	Fără riscuri

11	16313	Mur		8	3	1	Foarte buna	Permanent	Fără riscuri
12	16323	Mujdrean		32	12	8	Foarte buna	Permanent	Căderi crengi uscate
13	16312	Prun		20	8	3	Buna: prezinta zgarieturi, gaturu, cioplitura, cicatrizari, incluziune de corp	Permanent	Căderi crengi uscate
14	16314	Tei		14	8	3	Foarte buna	Permanent	Fără riscuri

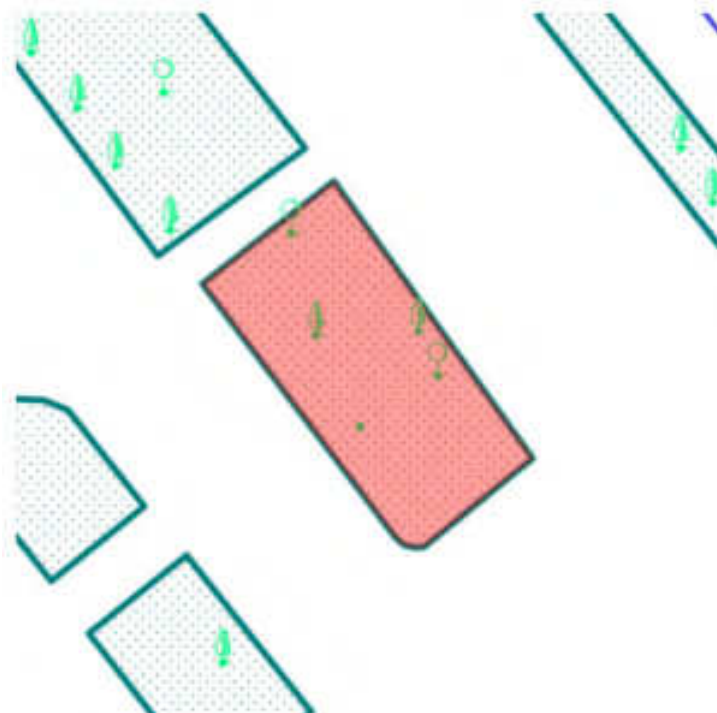
7. DOCUMENTE EMISE CU PRIVIRE LA TERENUL SPAȚIU VERDE ȘI CONSTRUCȚIILE EXISTENTE

Nr. Crt	Titlu	Emitent	Verificator	Data emiterii	Data verificării	Observații
---------	-------	---------	-------------	---------------	------------------	------------

Județul: Craiova Municipiul: Craiova Localitatea: Craiova Cod SIRUTA: 69900	Secțiune plan: *Nr. Sector cadastral: *Nr. Cadastral imobil: *Nr. Carte funciară:	*Cod zona valorică: *Cod zona protejată: *Cod poștal:
--	--	---

**Fișa spațiului verde Nr. 672
Bloc 159F-Craiova Noua**

1. SCHIȚA AMPLASAMENTULUI TERENULUI SPAȚIU VERDE
Scara: 1:300



2. ADRESA: Cartier Craiova Noua

3. DATE DESPRE TERENUL SPAȚIU VERDE

Proprietar / Deținător teren spațiu verde	Tip proprietate	Mod administrare	Categorie de folosință	Reglementare urbanistică	Suprafața măsurată(mp)		Total teren (mp)	Observații
					Teren exclusiv	Teren în indiviziune		
Municipiul Craiova /Municipiul Craiova	domeniul public al unităților administrativ- teritoriale	direct	Zona verde		122,87	0	122,87	
Total teren(mp)					122,87	0	122,87	

4. DATE PRIVIND CONSTRUCȚIILE EXISTENTE PE TERENUL SPAȚIU VERDE

Proprietar / Deținător construcții	Tip proprietate	Mod administrare	Nr. corp construcție	Cod grupă destinație	Suprafață construită la sol(mp)	Observații
Total suprafață ocupată din terenul spațiu verde (mp)					0	

5. ECHIPAREA EDILITAREA TERENULUI: A C t E G T

6. DATE PRIVIND VEGETAȚIA EXISTENTĂ PE TERENUL SPAȚIU VERDE

Arbori ocrotiți

Nr. Crt.	Nr. Unic	Specia	Localizare	Diametru(cm)	Înălțime(m)	Coronament(m)	Viabilitate	Grad întreținere	Riscuri
1	16329	Nuc		16	7	4	Foarte buna	Permanent	Căderi crengi uscate

Arbori izolați

Nr. Crt.	Nr. Unic	Specia	Localizare	Diametru(cm)	Înălțime(m)	Coronament(m)	Viabilitate	Grad întreținere	Riscuri
----------	----------	--------	------------	--------------	-------------	---------------	-------------	------------------	---------

Alți arbori

Nr. Crt.	Nr. Unic	Specia	Localizare	Diametru(cm)	Înălțime(m)	Coronament(m)	Viabilitate	Grad întreținere	Riscuri
1	16328	Corcodus		28	8	4	Acceptabila: rupturi, scorburi mici, noduri infundate, cancer pe o parte, multe	Permanent	Căderi crengi uscate
2	16330	Liliac		6	3	2	Foarte buna	Permanent	Fără riscuri
3	16326	Liliac		4	2	1	Foarte buna	Permanent	Fără riscuri
4	16327	Smochin		4	3	2	Foarte buna	Permanent	Fără riscuri

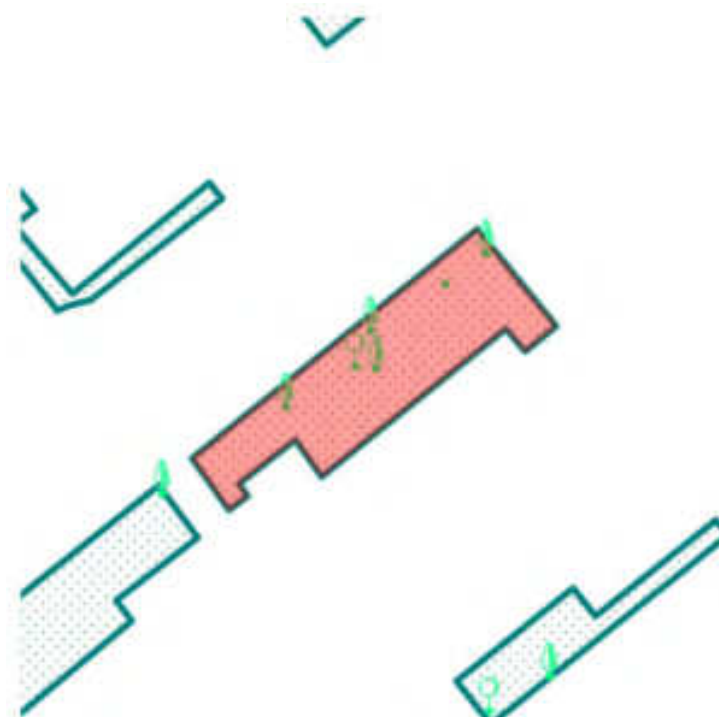
7. DOCUMENTE EMISE CU PRIVIRE LA TERENUL SPAȚIU VERDE ȘI CONSTRUCȚIILE EXISTENTE

Nr. Crt.	Tichu	Emitent	Verificator	Data emiterii	Data verificării	Observații
----------	-------	---------	-------------	---------------	------------------	------------

Județul: Craiova Municipiul: Craiova Localitatea: Craiova Cod SIRUTA: 69900	Secțiune plan: *Nr. Sector cadastral: *Nr. Cadastral imobil: *Nr. Carte funciară:	*Cod zona valorică: *Cod zona protejată: *Cod poștal:
--	--	---

**Fișa spațiului verde Nr. 673
Bloc 159C-Craiova Noua**

I. SCHIȚA AMPLASAMENTULUI TERENULUI SPAȚIU VERDE
Scara: 1:300



2. ADREȘA: Cartier Craiova Noua

3. DATE DESPRE TERENUL SPAȚIU VERDE

Proprietar / Deținător teren spațiu verde	Tip proprietate	Mod administrare	Categorie de folosință	Reglementare urbanistică	Suprafața măsurată(mp)		Total teren (mp)	Observații
					Teren exclusiv	Teren în indiviziune		
Municipiul Craiova /Municipiul Craiova	domeniul public al unităților administrativ- teritoriale	direct	Zona verde		71,38	0	71,38	
Total teren(mp)					71,38	0	71,38	

4. DATE PRIVIND CONSTRUCȚIILE EXISTENTE PE TERENUL SPAȚIU VERDE

Proprietar / Deținător construcții	Tip proprietate	Mod administrare	Nr. corp construcție	Cod grupă destinație	Suprafață construită la sol(mp)	Observații
Total suprafață ocupată din terenul spațiu verde (mp)					0	

5. ECHIPAREA EDILITAREA TERENULUI: A C t E G T

6. DATE PRIVIND VEGETAȚIA EXISTENTĂ PE TERENUL SPAȚIU VERDE

Arbori ocrotiți

Nr. Crt.	Nr. Unic	Specia	Localizare	Diametru(cm)	Înălțime(m)	Coronament(m)	Viabilitate	Grad întreținere	Riscuri
----------	----------	--------	------------	--------------	-------------	---------------	-------------	------------------	---------

Arbori izolați

Nr. Crt.	Nr. Unic	Specia	Localizare	Diametru(cm)	Înălțime(m)	Coronament(m)	Viabilitate	Grad întreținere	Riscuri
----------	----------	--------	------------	--------------	-------------	---------------	-------------	------------------	---------

Alți arbori

Nr. Crt.	Nr. Unic	Specia	Localizare	Diametru(cm)	Înălțime(m)	Coronament(m)	Viabilitate	Grad întreținere	Riscuri
1	16332	Cires		10	10	3	Foarte buna	Permanent	Fără riscuri
2	16334	Liliac		2	2	1	Foarte buna	Permanent	Fără riscuri
3	16336	Salcie plangătoare		18	8	4	Foarte buna	Permanent	Fără riscuri
4	16331	Salcie plangătoare		24	10	5	Buna: prezintă zgarieturi, gaturc, cioplitura, cicatrizari, incluziune de corp	Permanent	Fără riscuri
5	16333	Salcie plangătoare		24	9	5	Foarte buna	Permanent	Fără riscuri
6	16335	Visin		4	3	1	Foarte buna	Permanent	Fără riscuri

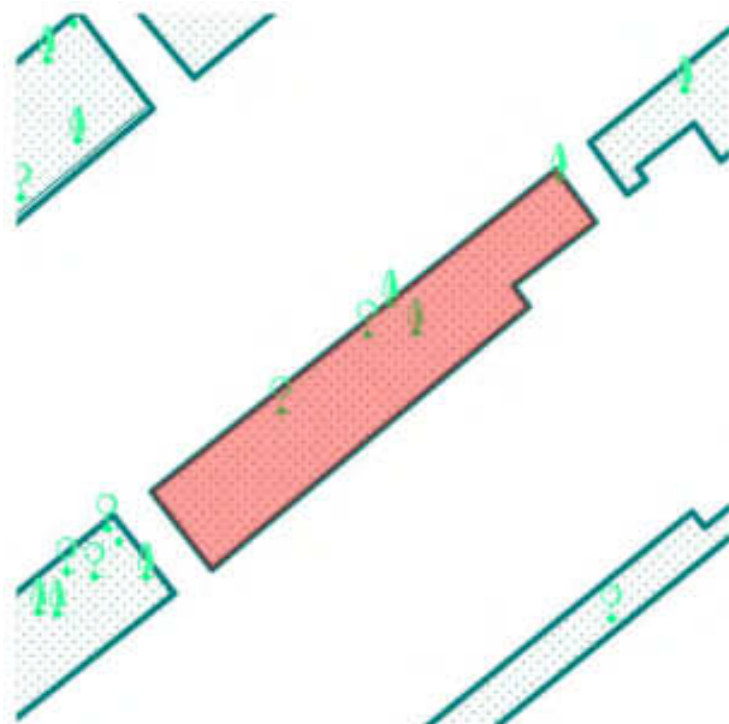
7. DOCUMENTE EMISE CU PRIVIRE LA TERENUL SPAȚIU VERDE ȘI CONSTRUCȚIILE EXISTENTE

Nr. Crt.	Titlu	Emitent	Verificator	Data emiterii	Data verificării	Observații
----------	-------	---------	-------------	---------------	------------------	------------

Județul: Craiova Municipiul: Craiova Localitatea: Craiova Cod SIRUTA: 69900	Secțiune plan: *Nr. Sector cadastral: *Nr. Cadastral imobil: *Nr. Carte funciară:	*Cod zona valorică: *Cod zona protejată: *Cod poștal:
--	--	---

**Fișa spațiului verde Nr. 674
Bloc 159B-Craiova Noua**

1. SCHIȚA AMPLASAMENTULUI TERENULUI SPAȚIU VERDE
Scara: 1:300



2. ADRESA: Cartier Craiova Noua

3. DATE DESPRE TERENUL SPAȚIU VERDE

Proprietar / Deținător teren spațiu verde	Tip proprietate	Mod administrare	Categorie de folosință	Reglementare urbanistică	Suprafața măsurată(mp)		Total teren (mp)	Observații
					Teren exclusiv	Teren în indiviziune		
Municipiul Craiova /Municipiul Craiova	domeniul public al unităților administrativ- teritoriale	direct	Zona verde		98,46	0	98,46	
Total teren(mp)					98,46	0	98,46	

4. DATE PRIVIND CONSTRUCȚIILE EXISTENTE PE TERENUL SPAȚIU VERDE

Proprietar / Deținător construcții	Tip proprietate	Mod administrare	Nr. corp construcție	Cod grupă destinație	Suprafață construită la sol(mp)	Observații
Total suprafață ocupată din terenul spațiu verde (mp)					0	

5. ECHIPAREA EDILITAREA TERENULUI: A C t E G T

6. DATE PRIVIND VEGETAȚIA EXISTENTĂ PE TERENUL SPAȚIU VERDE

Arbori ocrotiți

Nr. Crt.	Nr. Unic	Specia	Localizare	Diametru(cm)	Înălțime(m)	Coronamentul(m)	Viabilitate	Grad întreținere	Riscuri
----------	----------	--------	------------	--------------	-------------	-----------------	-------------	------------------	---------

Arbori Izolați

Nr. Crt.	Nr. Unic	Specia	Localizare	Diametru(cm)	Înălțime(m)	Coronamentul(m)	Viabilitate	Grad întreținere	Riscuri
----------	----------	--------	------------	--------------	-------------	-----------------	-------------	------------------	---------

Alți arbori

Nr. Crt.	Nr. Unic	Specia	Localizare	Diametru(cm)	Înălțime(m)	Coronamentul(m)	Viabilitate	Grad întreținere	Riscuri
1	16340	Liliac		4	4	2	Foarte buna	Permanent	Fără riscuri
2	16341	Liliac		4	3	1	Foarte buna	Permanent	Fără riscuri
3	16339	Mar		10	5	2	Foarte buna	Permanent	Fără riscuri
4	16337	Visin		4	2	1	Foarte buna	Permanent	Fără riscuri
5	16338	Visin		10	7	2	Foarte buna	Permanent	Fără riscuri

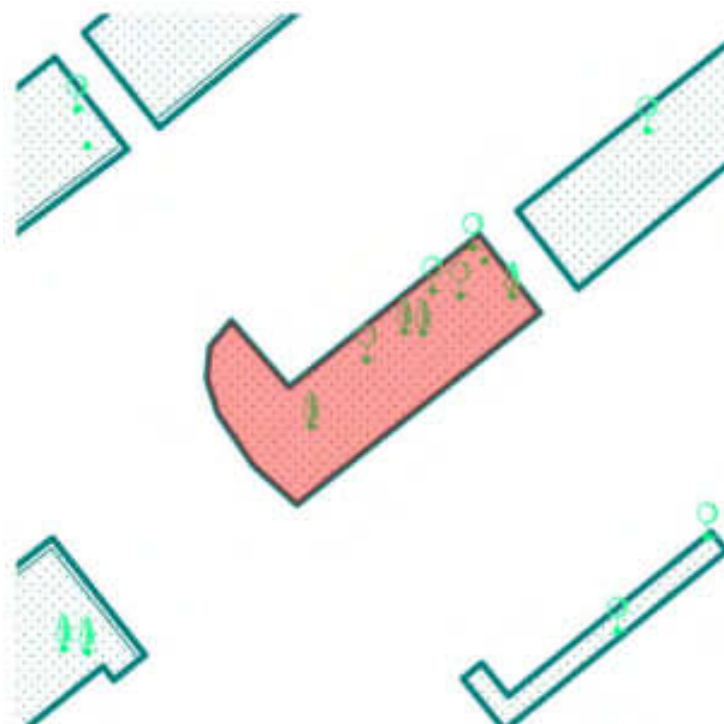
7. DOCUMENTE EMISE CU PRIVIRE LA TERENUL SPAȚIU VERDE ȘI CONSTRUCȚIILE EXISTENTE

Nr. Crt.	Titlu	Emitent	Verificator	Data emiterii	Data verificării	Observații
----------	-------	---------	-------------	---------------	------------------	------------

Județul: Craiova Municipiul: Craiova Localitatea: Craiova Cod SIRUTA: 69900	Secțiune plan: *Nr. Sector cadastral: *Nr. Cadastral imobil: *Nr. Carte funciară:	*Cod zona valorică: *Cod zona protejată: *Cod poștal:
--	--	---

**Fișa spațiului verde Nr. 675
Bloc 159A-Craiova Noua**

1. SCHIȚA AMPLASAMENTULUI TERENULUI SPAȚIU VERDE
Scara: 1:300



2. ADRESA: Cartier Craiova Noua

3. DATE DESPRE TERENUL SPAȚIU VERDE

Proprietar / Deținător teren spațiu verde	Tip proprietate	Mod administrare	Categorie de folosință	Reglementare urbanistică	Suprafața măsurată(mp)		Total teren (mp)	Observații
					Teren exclusiv	Teren în indiviziune		
Municipiul Craiova /Municipiul Craiova	domeniul public al unităților administrativ- teritoriale	direct	Zona verde		77,73	0	77,73	
Total teren(mp)					77,73	0	77,73	

4. DATE PRIVIND CONSTRUCȚIILE EXISTENTE PE TERENUL SPAȚIU VERDE

Proprietar / Deținător construcții	Tip proprietate	Mod administrare	Nr. corp construcție	Cod grupă destinație	Suprafață construită la sol(mp)	Observații
Total suprafață ocupată din terenul spațiu verde (mp)					0	

5. ECHIPAREA EDILITAREA TERENULUI: A C t E G T

6. DATE PRIVIND VEGETAȚIA EXISTENTĂ PE TERENUL SPAȚIU VERDE

Arbori ocrotiți

Nr. Crt.	Nr. Unic	Specie	Localizare	Diametru(cm)	Înălțime(m)	Coronament(m)	Viabilitate	Grad întreținere	Riscuri
1	16350	Mojdrean		98	17	12	Foarte buna	Permanent	Fără riscuri

Arburi izolați

Nr. Crt.	Nr. Unic	Specie	Localizare	Diametru(cm)	Înălțime(m)	Coronament(m)	Viabilitate	Grad întreținere	Riscuri
----------	----------	--------	------------	--------------	-------------	---------------	-------------	------------------	---------

Alți arbori

Nr. Crt.	Nr. Unic	Specie	Localizare	Diametru(cm)	Înălțime(m)	Coronament(m)	Viabilitate	Grad întreținere	Riscuri
1	16342	Artar (paltin de camp)		2	1	1	Buna: prozina, zgurieturi, gaturc, cioplitura, cicatrizari, incluziune de corp	Permanent	Fără riscuri
2	16345	Liliac		2	2	1	Foarte buna	Permanent	Fără riscuri
3	16344	Liliac		2	1	1	Foarte buna	Permanent	Fără riscuri
4	16346	Liliac		2	2	1	Foarte buna	Permanent	Fără riscuri
5	16348	Liliac		2	1	1	Foarte buna	Permanent	Fără riscuri
6	16347	Mar		2	1	1	Foarte buna	Permanent	Fără riscuri
7	16343	Tei		14	7	3	Foarte buna	Permanent	Fără riscuri
8	16349	Tei cu frunza mare		12	9	3	Foarte buna	Permanent	Fără riscuri

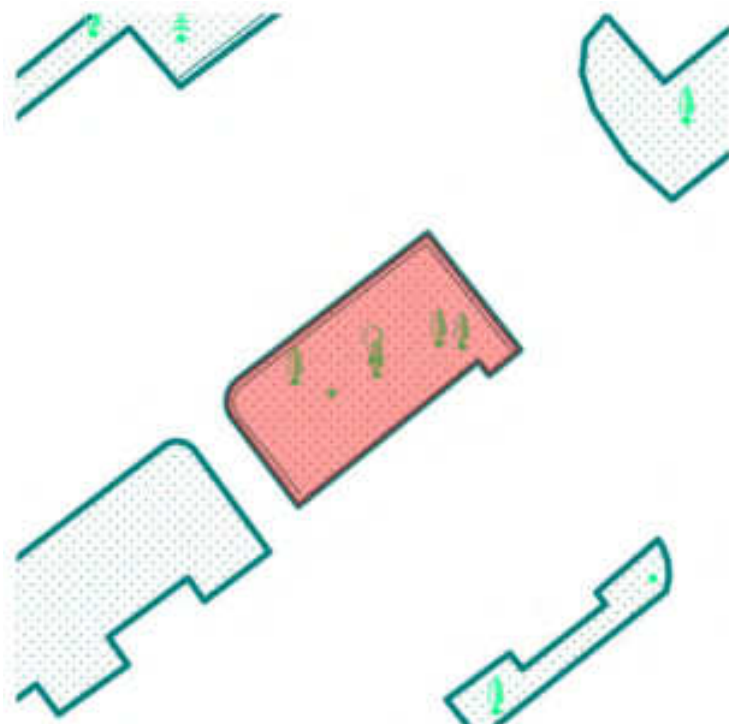
7. DOCUMENTE EMISE CU PRIVIRE LA TERENUL SPAȚIU VERDE ȘI CONSTRUCȚIILE EXISTENTE

Nr. Crt.	Titlu	Emitent	Verificator	Data emiterii	Data verificării	Observații
----------	-------	---------	-------------	---------------	------------------	------------

Județul: Craiova Municipiul: Craiova Localitatea: Craiova Cod SIRUTA: 69900	Secțiune plan: *Nr. Sector cadastral: *Nr. Cadastral imobil: *Nr. Carte funciară:	*Cod zona valorică: *Cod zona protejată: *Cod poștal:
--	--	---

**Fișa spațiului verde Nr. 676
Bloc 163E-Craiova Noua**

1. SCHIȚA AMPLASAMENTULUI TERENULUI SPAȚIU VERDE
Scara: 1:300



2. ADRESA: Cartier Craiova Noua

3. DATE DESPRE TERENUL SPAȚIU VERDE

Proprietar / Deținător teren spațiu verde	Tip proprietate	Mod administrare	Categorie de folosință	Reglementare urbanistică	Suprafața măsurată(mp)		Total teren (mp)	Observații
					Teren exclusiv	Teren în indiviziune		
Municipiul Craiova /Municipiul Craiova	domeniul public al unităților administrativ- teritoriale	direct	Zona verde		79,34	0	79,34	
Total teren(mp)					79,34	0	79,34	

4. DATE PRIVIND CONSTRUCȚIILE EXISTENTE PE TERENUL SPAȚIU VERDE

Proprietar / Deținător construcții	Tip proprietate	Mod administrare	Nr. corp construcție	Cod grupă destinație	Suprafață construită la sol(mp)	Observații
Total suprafață ocupată din terenul spațiu verde (mp)					0	

5. ECHIPAREA EDILITAREA TERENULUI: A C t E G T

6. DATE PRIVIND VEGETAȚIA EXISTENTĂ PE TERENUL SPAȚIU VERDE

Arbori ocrotiți

Nr. Crt.	Nr. Unic	Specia	Localizare	Diametru(cm)	Înălțime(m)	Coronament(m)	Viabilitate	Grad întreținere	Riscuri
----------	----------	--------	------------	--------------	-------------	---------------	-------------	------------------	---------

Arbori izolați

Nr. Crt.	Nr. Unic	Specia	Localizare	Diametru(cm)	Înălțime(m)	Coronament(m)	Viabilitate	Grad întreținere	Riscuri
----------	----------	--------	------------	--------------	-------------	---------------	-------------	------------------	---------

Alți arbori

Nr. Crt.	Nr. Unic	Specia	Localizare	Diametru(cm)	Înălțime(m)	Coronament(m)	Viabilitate	Grad întreținere	Riscuri
1	16356	Caisul		2	1	0	Foarte buna	Permaneni	Fără riscuri
2	16352	Cires		22	5	4	Foarte buna	Permaneni	Fără riscuri
3	16354	Liliac		4	2	1	foarte buna	Permaneni	Fără riscuri
4	16355	Mar		6	2	1	Foarte buna	Permaneni	Fără riscuri
5	16353	Mar		14	5	3	Foarte buna	Permaneni	Fără riscuri
6	16351	Par		4	1	1	Foarte buna	Permaneni	Fără riscuri

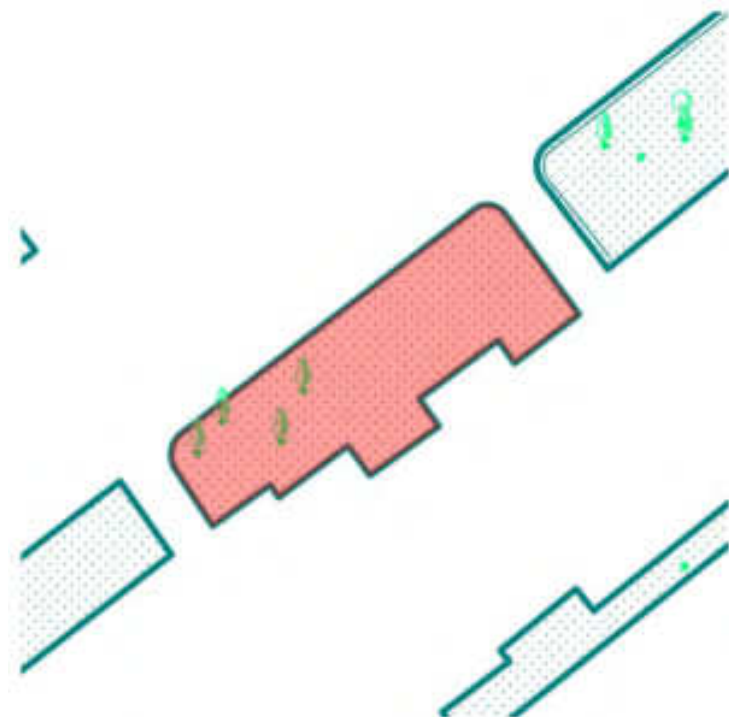
7. DOCUMENTE EMISE CU PRIVIRE LA TERENUL SPAȚIU VERDE ȘI CONSTRUCȚIILE EXISTENTE

Nr. Crt.	Titlu	Emitent	Verificator	Data emiterii	Data verificării	Observații
----------	-------	---------	-------------	---------------	------------------	------------

Județul: Craiova Municipiul: Craiova Localitatea: Craiova Cod SIRUTA: 69900	Secțiune plan: *Nr. Sector cadastral: *Nr. Cadastral imobil: *Nr. Carte funciarnă:	*Cod zona valorică: *Cod zona protejată: *Cod poștal:
--	---	---

Fișa spațiului verde Nr. 677
Bloc 163E-Craiova Noua

1. SCHIȚA AMPLASAMENTULUI TERENULUI SPAȚIU VERDE
Scara: 1:300



2. ADRESA: Cartier Craiova Noua

3. DATE DESPRE TERENUL SPAȚIU VERDE

Proprietar / Deținător teren spațiu verde	Tip proprietate	Mod administrare	Categorie de folosință	Reglementare urbanistică	Suprafața măsurată(mp)		Total teren (mp)	Observații
					Teren exclusiv	Teren în indiviziune		
Municipiul Craiova /Municipiul Craiova	domeniul public al unităților administrativ- teritoriale	direct	Zona verde		113,64	0	113,64	
Total teren(mp)					113,64	0	113,64	

4. DATE PRIVIND CONSTRUCȚIILE EXISTENTE PE TERENUL SPAȚIU VERDE

Proprietar / Deținător construcții	Tip proprietate	Mod administrare	Nr. corp construcție	Cod grupă destinație	Suprafață construită la sol(mp)	Observații
Total suprafață ocupată din terenul spațiu verde (mp)					0	

5. ECHIPAREA EDILITARA A TERENULUI: A C I E G T

6. DATE PRIVIND VEGETAȚIA EXISTENTĂ PE TERENUL SPAȚIU VERDE

Arbori ocrotiți

Nr. Crt.	Nr. Unic	Specia	Localizare	Diametru(cm)	Înălțime(m)	Coronament(m)	Viabilitate	Grad întreținere	Riscuri
----------	----------	--------	------------	--------------	-------------	---------------	-------------	------------------	---------

Arhori izolați

Nr. Crt.	Nr. Unic	Specia	Localizare	Diametru(cm)	Înălțime(m)	Coronament(m)	Viabilitate	Grad întreținere	Riscuri
----------	----------	--------	------------	--------------	-------------	---------------	-------------	------------------	---------

Alți arbori

Nr. Crt.	Nr. Unic	Specia	Localizare	Diametru(cm)	Înălțime(m)	Coronament(m)	Viabilitate	Grad întreținere	Riscuri
1	16359	Caisul		10	4	2	Buna: prezinta zgarieturi, gatură, ciuplitura, cicatrizari, incluziune de corp	Permanent	Fără riscuri
2	16358	Corcodus		10	5	3	Buna: prezinta zgarieturi, gatură, ciuplitura, cicatrizari, incluziune de corp	Permanent	Căderi crengi uscate
3	16360	Mojdrean		48	17	7	Foarte huna	Permanent	Căderi crengi uscate
4	16357	Piersic		8	5	2	Foarte huna	Permanent	Fără riscuri

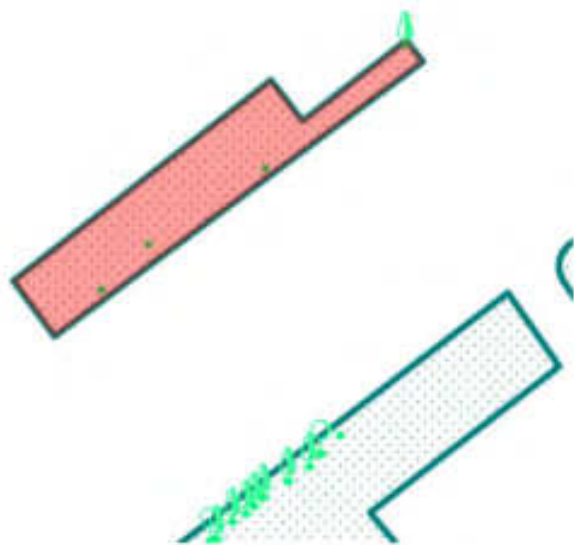
7. DOCUMENTE EMISE CU PRIVIRE LA TERENUL SPAȚIU VERDE ȘI CONSTRUCȚIILE EXISTENTE

Nr. Crt.	Titlu	Emitent	Verificator	Data emiterii	Data verificării	Observații
----------	-------	---------	-------------	---------------	------------------	------------

Județul: Craiova Municipiul: Craiova Localitatea: Craiova Cod SIRUTA: 69900	Secțiune plan: *Nr. Sector cadastral: *Nr. Cadastral imobil: *Nr. Carte funciară:	*Cod zona valorică: *Cod zona protejată: *Cod poștal:
--	--	---

Fișa spațiului verde Nr. 678
Bloc 165A-Craiovită Nouă

1. SCHIȚA AMPLASAMENTULUI TERENULUI SPAȚIU VERDE
Scara: 1:300



2. ADRESA: Cartier Craiovită Nouă

3. DATE DESPRE TERENUL SPAȚIU VERDE

Proprietar / Deținător teren spațiu verde	Tip proprietate	Mod administrare	Categorie de folosință	Reglementare urbanistică	Suprafața măsurată(mp)		Total teren (mp)	Observații
					Teren exclusiv	Teren în indiviziune		
Municipiul Craiova /Municipiul Craiova	domeniul public al unităților administrativ- teritoriale	direct	Zona verde		59,04	0	59,04	
Total teren(mp)					59,04	0	59,04	

4. DATE PRIVIND CONSTRUCȚIILE EXISTENTE PE TERENUL SPAȚIU VERDE

Proprietar / Deținător construcții	Tip proprietate	Mod administrare	Nr. corp construcție	Cod grupă destinație	Suprafață construită la sol(mp)	Observații
Total suprafață ocupată din terenul spațiu verde (mp)					0	

5. ECHIPAREA EDILITARA A TERENULUI: A C t E G T

6. DATE PRIVIND VEGETAȚIA EXISTENTĂ PE TERENUL SPAȚIU VERDE

Arbori ocrotiți

Nr. Crt.	Nr. Unic	Specia	Localizare	Diametru(cm)	Înălțime(m)	Coronament(m)	Viabilitate	Grad întreținere	Riscuri
----------	----------	--------	------------	--------------	-------------	---------------	-------------	------------------	---------

Arbori Izolați

Nr. Crt.	Nr. Unic	Specia	Localizare	Diametru(cm)	Înălțime(m)	Coronament(m)	Viabilitate	Grad întreținere	Riscuri
1	16361	Corcodus		10	4	4	Foarte buna	Permanent	Fără riscuri

Alți arbori

Nr. Crt.	Nr. Unic	Specia	Localizare	Diametru(cm)	Înălțime(m)	Coronament(m)	Viabilitate	Grad întreținere	Riscuri
1	16362	Cireș		40	17	8	Foarte buna	Permanent	Fără riscuri
2	16363	Cireș		16	7	4	Foarte buna	Permanent	Fără riscuri
3	16364	Tei		32	16	8	Foarte buna	Permanent	Fără riscuri

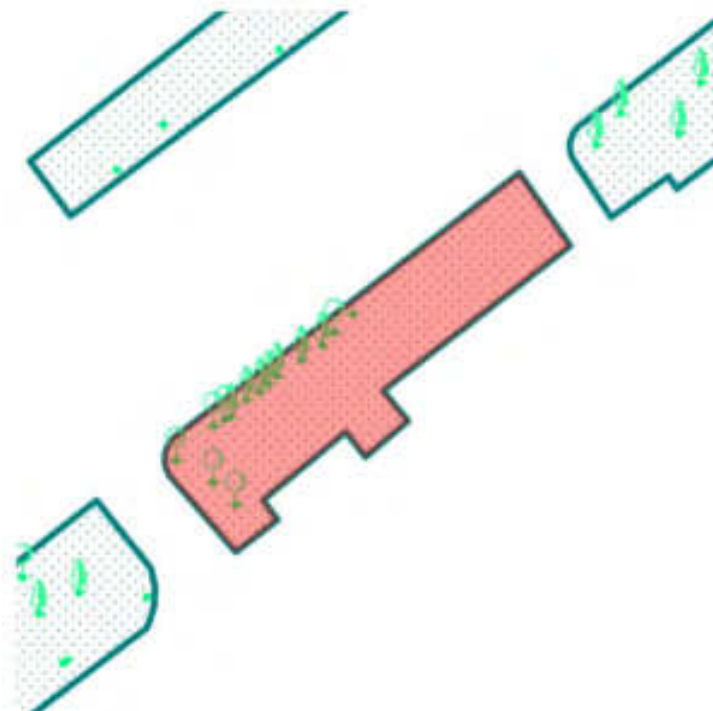
7. DOCUMENTE EMISE CU PRIVIRE LA TERENUL SPAȚIU VERDE ȘI CONSTRUCȚIILE EXISTENTE

Nr. Crt.	Titlu	Emitent	Verificator	Data emiterii	Data verificării	Observații
----------	-------	---------	-------------	---------------	------------------	------------

Județul: Craiova Municipiul: Craiova Localitatea: Craiova Cod SIRUTA: 69900	Secțiune plan: *Nr. Sector cadastral: *Nr. Cadastral imobil: *Nr. Carte funciară:	*Cod zona valorică: *Cod zona protejată: *Cod poștal:
--	--	---

Fișa spațiului verde Nr. 679
Bloc 163D-Craiova Noua

1. SCHIȚA AMPLASAMENTULUI TERENULUI SPAȚIU VERDE
Scara: 1:300



2. ADRESA: Cartier Craiova Noua

3. DATE DESPRE TERENUL SPAȚIU VERDE

Proprietar / Deținător teren spațiu verde	Tip proprietate	Mod administrare	Categorie de folosință	Reglementare urbanistică	Suprafața măsurată(mp)		Total teren (mp)	Observații
					Teren exclusiv	Teren în indiviziune		
Municipiul Craiova /Municipiul Craiova	domeniul public al unităților administrativ- teritoriale	direct	Zona verde		103,38	0	103,38	
Total teren(mp)					103,38	0	103,38	

4. DATE PRIVIND CONSTRUCȚIILE EXISTENTE PE TERENUL SPAȚIU VERDE

Proprietar / Deținător construcții	Tip proprietate	Mod administrare	Nr. corp construcție	Cod grupă destinație	Suprafață construită la sol(mp)	Observații
Total suprafață ocupată din terenul spațiu verde (mp)					0	

5. ECHIPAREA EDILITAREA TERENULUI: A C t E G T

6. DATE PRIVIND VEGETAȚIA EXISTENTĂ PE TERENUL SPAȚIU VERDE

Arbori ocrotiți

Nr. Crt.	Nr. Unic	Specia	Localizare	Diametru(cm)	Înălțime(m)	Coronament(m)	Viabilitate	Grad întreținere	Riscuri
----------	----------	--------	------------	--------------	-------------	---------------	-------------	------------------	---------

Arbori izolați

Nr. Crt.	Nr. Unic	Specia	Localizare	Diametru(cm)	Înălțime(m)	Coronament(m)	Viabilitate	Grad întreținere	Riscuri
----------	----------	--------	------------	--------------	-------------	---------------	-------------	------------------	---------

Alți arbori

Nr. Crt.	Nr. Unic	Specia	Localizare	Diametru(cm)	Înălțime(m)	Coronament(m)	Viabilitate	Grad întreținere	Riscuri
1	16367	Corcodus		2	2	1	Foarte buna	Permanent	Fără riscuri
2	16372	Corcodus		16	4	3	Foarte buna	Permanent	Fără riscuri
3	16366	Lemn cainesc		2	2	2	Foarte buna	Permanent	Fără riscuri
4	16374	Liliac		4	2	1	Foarte buna	Permanent	Fără riscuri
5	16376	Liliac		4	1	1	Foarte buna	Permanent	Fără riscuri
6	16377	Liliac		2	2	1	Foarte buna	Permanent	Fără riscuri
7	16378	Liliac		4	2	0	Foarte buna	Permanent	Fără riscuri
8	16373	Liliac		2	2	1	Foarte buna	Permanent	Fără riscuri
9	16368	Mar		4	2	1	Foarte buna	Permanent	Fără riscuri
10	16369	Mojdrean		2	2	1	Foarte buna	Permanent	Fără riscuri
11	16370	Mojdrean		4	2	1	Foarte buna	Permanent	Fără riscuri
12	16375	Mojdrean		2	2	1	Foarte buna	Permanent	Fără riscuri
13	16371	Piersie		2	2	1	Foarte buna	Permanent	Fără riscuri
14	16365	Sanger		2	2	1	Foarte buna	Permanent	Fără riscuri

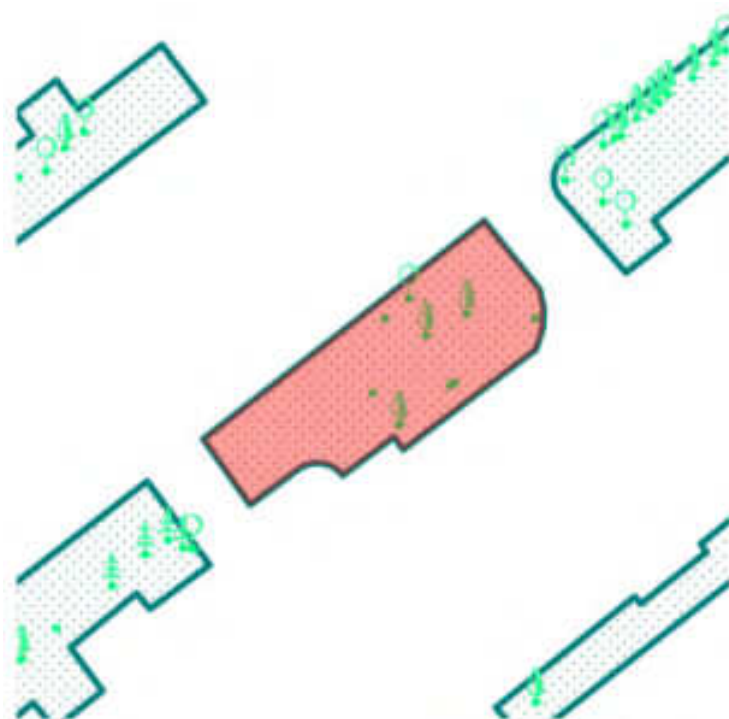
7. DOCUMENTE EMISE CU PRIVIRE LA TERENUL SPAȚIU VERDE ȘI CONSTRUCȚIILE EXISTENTE

Nr. Crt	Tidul	Emitent	Verificator	Data emiterii	Data verificării	Observații
---------	-------	---------	-------------	---------------	------------------	------------

Județul: Craiova Municipiul: Craiova Localitatea: Craiova Cod SIRUTA: 69900	Secțiune plan: *Nr. Sector cadastral: *Nr. Cadastral imobil: *Nr. Carte funciară:	*Cod zona valorică: *Cod zona protejată: *Cod poștal:
--	--	---

**Fișa spațiului verde Nr. 680
Bloc 163C-Craiova Noua**

1. SCHIȚA AMPLASAMENTULUI TERENULUI SPAȚIU VERDE
Scara: 1:300



2. ADRESA: Cartier Craiova Noua

3. DATE DESPRE TERENUL SPAȚIU VERDE

Proprietar / Deținător teren spațiu verde	Tip proprietate	Mod administrare	Categorie de folosință	Reglementare urbanistică	Suprafața măsurată(mp)		Total teren (mp)	Observații
					Teren exclusiv	Teren în indiviziune		
Municipiul Craiova /Municipiul Craiova	domeniul public al unităților administrativ- teritoriale	direct	Zona verde		89,22	0	89,22	
Total teren(mp)					89,22	0	89,22	

4. DATE PRIVIND CONSTRUCȚIILE EXISTENTE PE TERENUL SPAȚIU VERDE

Proprietar / Deținător construcții	Tip proprietate	Mod administrare	Nr. corp construcție	Cod grupă destinație	Suprafață construită la sol(mp)	Observații
Total suprafață ocupată din terenul spațiu verde (mp)					0	

5. ECHIPAREA EDILITAREA TERENULUI: A C t E G T

6. DATE PRIVIND VEGETAȚIA EXISTENTĂ PE TERENUL SPAȚIU VERDE

Arbori ocrotiți

Nr. Crt.	Nr. Unic	Specia	Localizare	Diametru(cm)	Înălțime(m)	Coronament(m)	Viabilitate	Grad întreținere	Riscuri
----------	----------	--------	------------	--------------	-------------	---------------	-------------	------------------	---------

Arbori Izolați

Nr. Crt.	Nr. Unic	Specia	Localizare	Diametru(cm)	Înălțime(m)	Coronament(m)	Viabilitate	Grad întreținere	Riscuri
----------	----------	--------	------------	--------------	-------------	---------------	-------------	------------------	---------

Alți arbori

Nr. Crt.	Nr. Unic	Specia	Localizare	Diametru(cm)	Înălțime(m)	Coronament(m)	Viabilitate	Grad întreținere	Riscuri
1	16379	Caisul		2	1	1	Buna: prezintă zgarieturi, gatuire, cioplitura, cicatrizari, incluziune de corp	Permanent	Fără riscuri
2	16385	Corcobilus		4	2	1	Foarte buna	Permanent	Fără riscuri
3	16387	Liliec		2	1	1	Buna: prezintă zgarieturi, gatuire, cioplitura, cicatrizari, incluziune de corp	Permanent	Fără riscuri
4	16383	Mojdrean		4	3	2	Foarte buna	Permanent	Fără riscuri
5	16382	Sanger		4	2	1	Foarte buna	Permanent	Fără riscuri
6	16380	Sanger		2	1	2	Foarte buna	Permanent	Fără riscuri
7	16386	Sanger		4	3	1	Buna: prezintă zgarieturi, gatuire, cioplitura, cicatrizari, incluziune de corp	Permanent	Fără riscuri
8	16381	Sanger		4	2	1	Foarte buna	Permanent	Fără riscuri
9	16384	Tei		2	2	1	Foarte buna	Permanent	Fără riscuri

7. DOCUMENTE EMISE CU PRIVIRE LA TERENUL SPAȚIU VERDE ȘI CONSTRUCȚIILE EXISTENTE

Nr. Crt.	Titlu	Emitent	Verificator	Data emiterii	Data verificării	Observații
----------	-------	---------	-------------	---------------	------------------	------------

Județul: Craiova Municipiul: Craiova Localitatea: Craiova Cod SIRUTA: 69900	Secțiune plan: *Nr. Sector cadastral: *Nr. Cadastral imobil: *Nr. Carte funciară:	*Cod zona valorică: *Cod zona protejată: *Cod poștal:
--	--	---

**Fișa spațiului verde Nr. 681
Bloc 163B-Craiova Noua**

1. SCHIȚA AMPLASAMENTULUI TERENULUI SPAȚIU VERDE
Scara: 1:300



2. ADRESA: Cartier Craiova Noua

3. DATE DESPRE TERENUL SPAȚIU VERDE

Proprietar / Deținător teren spațiu verde	Tip proprietate	Mod administrare	Categorie de folosință	Reglementare urbanistică	Suprafața măsurată(mp)		Total teren (mp)	Observații
					Teren exclusiv	Teren în indiviziune		
Municipiul Craiova /Municipiul Craiova	domeniul public al unităților administrativ- teritoriale	direct	Zona verde		71,32	0	71,32	
Total teren(mp)					71,32	0	71,32	

4. DATE PRIVIND CONSTRUCȚIILE EXISTENTE PE TERENUL SPAȚIU VERDE

Proprietar / Deținător construcții	Tip proprietate	Mod administrare	Nr. corp construcție	Cod grupă destinație	Suprafață construită la sol(mp)	Observații
Total suprafață ocupată din terenul spațiu verde (mp)					0	

5. ECHIPAREA EDILITAREA TERENULUI: A C t E G T

6. DATE PRIVIND VEGETAȚIA EXISTENTĂ PE TERENUL SPAȚIU VERDE

Arbori ocrotiți

Nr. Crt.	Nr. Unic	Specia	Localizare	Diametru(cm)	Înălțime(m)	Coronament(m)	Viabilitate	Grad întreținere	Riscuri
----------	----------	--------	------------	--------------	-------------	---------------	-------------	------------------	---------

Arbori izolați

Nr. Crt.	Nr. Unic	Specia	Localizare	Diametru(cm)	Înălțime(m)	Coronament(m)	Viabilitate	Grad întreținere	Riscuri
----------	----------	--------	------------	--------------	-------------	---------------	-------------	------------------	---------

Alți arbori

Nr. Crt.	Nr. Unic	Specia	Localizare	Diametru(cm)	Înălțime(m)	Coronament(m)	Viabilitate	Grad întreținere	Riscuri
1	16394	Corcodus		2	1	0	Foarte buna	Permanent	Fără riscuri
2	16393	Frasin		2	1	0	Foarte buna	Permanent	Fără riscuri
3	16389	Liljac		6	3	1	Medie buna	Permanent	Fără riscuri
4	16388	Tuie		10	6	2	Foarte buna	Permanent	Căderi creanți uscat
5	16392	Tuie		1	8	2	Foarte buna	Permanent	Fără riscuri
6	16390	Tuie		10	9	2	Medie buna	Permanent	Fără riscuri
7	16391	Tuie		10	8	2	Medie buna	Permanent	Fără riscuri

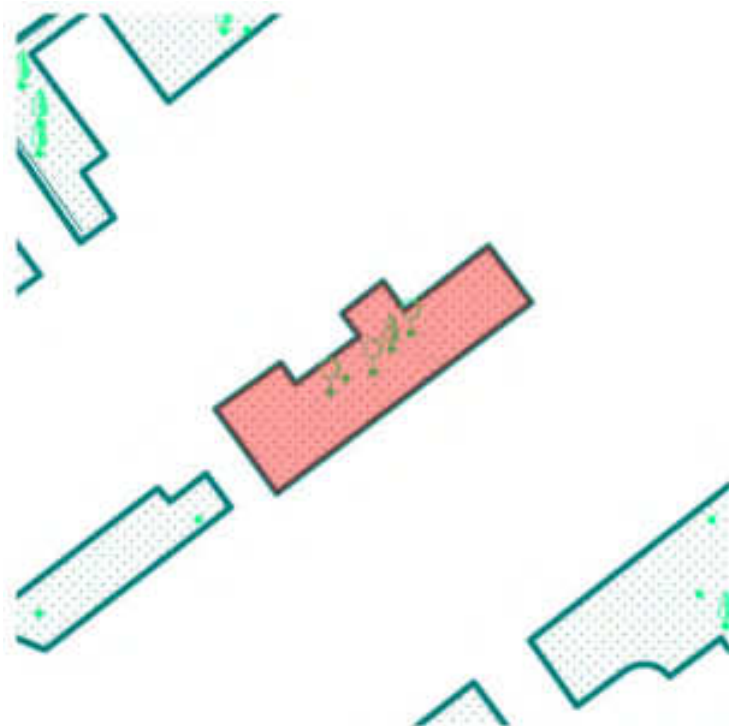
7. DOCUMENTE EMISE CU PRIVIRE LA TERENUL SPAȚIU VERDE ȘI CONSTRUCȚIILE EXISTENTE

Nr. Crt.	Titlu	Emitent	Verificator	Data emiterii	Data verificării	Observații
----------	-------	---------	-------------	---------------	------------------	------------

Județul: Craiova Municipiul: Craiova Localitatea: Craiova Cod SIRUTA: 69900	Secțiune plan: *Nr. Sector cadastral: *Nr. Cadastral imobil: *Nr. Carte funciară:	*Cod zona valorică: *Cod zona protejată: *Cod poștal:
--	--	---

**Fișa spațiului verde Nr. 682
Bloc 165B-Craiovița Nouă**

1. SCHIȚA AMPLASAMENTULUI TERENULUI SPAȚIU VERDE
Scara: 1:300



2. ADRESA: Cartier Craiovița Nouă

3. DATE DESPRE TERENUL SPAȚIU VERDE

Proprietar / Deținător teren spațiu verde	Tip proprietate	Mod administrare	Categorie de folosință	Reglementare urbanistică	Suprafața măsurată(mp)		Total teren (mp)	Observații
					Teren exclusiv	Teren în indiviziune		
Municipiul Craiova /Municipiul Craiova	domeniul public al unităților administrativ- teritoriale	direct	Zona verde		58,61	0	58,61	
Total teren(mp)					58,61	0	58,61	

4. DATE PRIVIND CONSTRUCȚIILE EXISTENTE PE TERENUL SPAȚIU VERDE

Proprietar / Deținător construcții	Tip proprietate	Mod administrare	Nr. corp construcție	Cod grupă destinație	Suprafață construită la sol(mp)	Observații
Total suprafață ocupată din terenul spațiu verde (mp)					0	

5. ECHIPAREA EDILITAREA TERENULUI: A C t E G T

6. DATE PRIVIND VEGETAȚIA EXISTENTĂ PE TERENUL SPAȚIU VERDE

Arbori ocrotiți

Nr. Crt.	Nr. Unic	Specia	Localizare	Diametru(cm)	Înălțime(m)	Coronamentul(m)	Viabilitate	Grad întreținere	Riscuri
----------	----------	--------	------------	--------------	-------------	-----------------	-------------	------------------	---------

Arbori izolați

Nr. Crt.	Nr. Unic	Specia	Localizare	Diametru(cm)	Înălțime(m)	Coronamentul(m)	Viabilitate	Grad întreținere	Riscuri
----------	----------	--------	------------	--------------	-------------	-----------------	-------------	------------------	---------

Alți arbori

Nr. Crt.	Nr. Unic	Specia	Localizare	Diametru(cm)	Înălțime(m)	Coronamentul(m)	Viabilitate	Grad întreținere	Riscuri
1	16396	Cireș		12	3	3	Foarte buna	Permanent	Fără riscuri
2	16395	Liliac		4	1	0	Foarte buna	Permanent	Fără riscuri
3	16397	Liliac		2	1	2	Foarte buna	Permanent	Fără riscuri
4	16398	Liliac		2	1	1	Foarte buna	Permanent	Fără riscuri
5	16399	Pruș		4	2	2	Foarte buna	Permanent	Fără riscuri

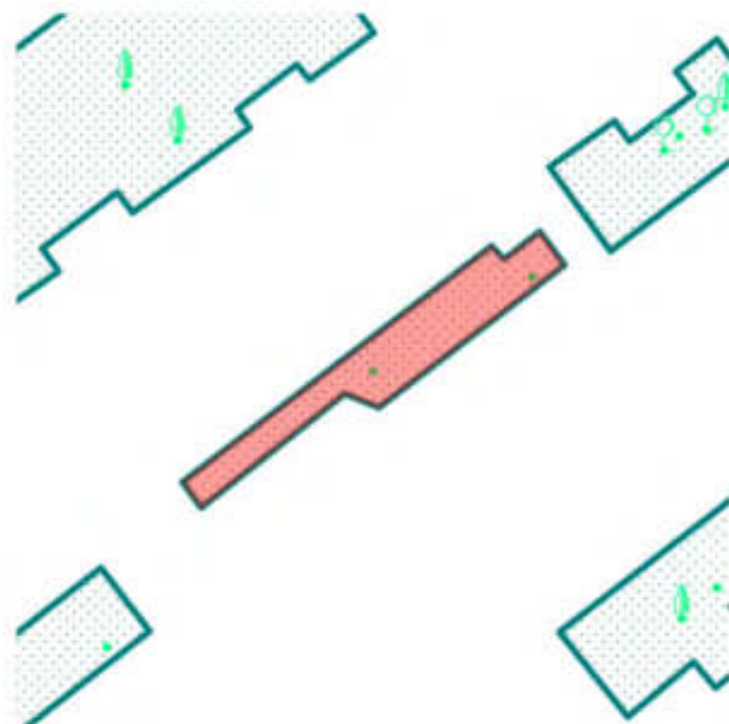
7. DOCUMENTE EMISE CU PRIVIRE LA TERENUL SPAȚIU VERDE ȘI CONSTRUCȚIILE EXISTENTE

Nr. Crt.	Titlu	Emitent	Verificator	Data emiterii	Data verificării	Observații
----------	-------	---------	-------------	---------------	------------------	------------

Județul: Craiova Municipiul: Craiova Localitatea: Craiova Cod SIRUTA: 69900	Secțiune plan: *Nr. Sector cadastral: *Nr. Cadastral imobil: *Nr. Carte funciară:	*Cod zona valorică: *Cod zona protejată: *Cod poștal:
--	--	---

**Fișa spațiului verde Nr. 683
Bloc 165C-Craiova Noua**

1. SCHIȚA AMPLASAMENTULUI TERENULUI SPAȚIU VERDE
Scara: 1:300



2. ADRESA: Cartier Craiova Noua

3. DATE DESPRE TERENUL SPAȚIU VERDE

Proprietar / Deținător teren spațiu verde	Tip proprietate	Mod administrare	Categorie de folosință	Reglementare urbanistică	Suprafața măsurată(mp)		Total teren (mp)	Observații
					Teren exclusiv	Teren în indiviziune		
Municipiul Craiova /Municipiul Craiova	domeniul public al unităților administrativ- teritoriale	direct	Zona verde		42,03	0	42,03	
Total teren(mp)					42,03	0	42,03	

4. DATE PRIVIND CONSTRUCȚIILE EXISTENTE PE TERENUL SPAȚIU VERDE

Proprietar / Deținător construcții	Tip proprietate	Mod administrare	Nr. corp construcție	Cod grupă destinație	Suprafață construită la sol(mp)	Observații
Total suprafață ocupată din terenul spațiu verde (mp)					0	

5. ECHIPAREA EDILITAREA TERENULUI: A C t E G T

6. DATE PRIVIND VEGETAȚIA EXISTENTĂ PE TERENUL SPAȚIU VERDE

Arbori ocrotiți

Nr. Crt.	Nr. Unic	Specia	Localizare	Diametru(cm)	Înălțime(m)	Coronamentul(m)	Viabilitate	Grad întreținere	Riscuri
----------	----------	--------	------------	--------------	-------------	-----------------	-------------	------------------	---------

Arbori izolați

Nr. Crt.	Nr. Unic	Specia	Localizare	Diametru(cm)	Înălțime(m)	Coronamentul(m)	Viabilitate	Grad întreținere	Riscuri
----------	----------	--------	------------	--------------	-------------	-----------------	-------------	------------------	---------

Alți arbori

Nr. Crt.	Nr. Unic	Specia	Localizare	Diametru(cm)	Înălțime(m)	Coronamentul(m)	Viabilitate	Grad întreținere	Riscuri
1	16400	Frasin		42	16	8	Buna: prezintă zgarieturi, gaturire, cioplitura, cicatrizari, incluziune de corp	Permanent	Căderi crongi uscate
2	16401	Tei		20	13	4	Foarte buna	Permanent	Fără riscuri

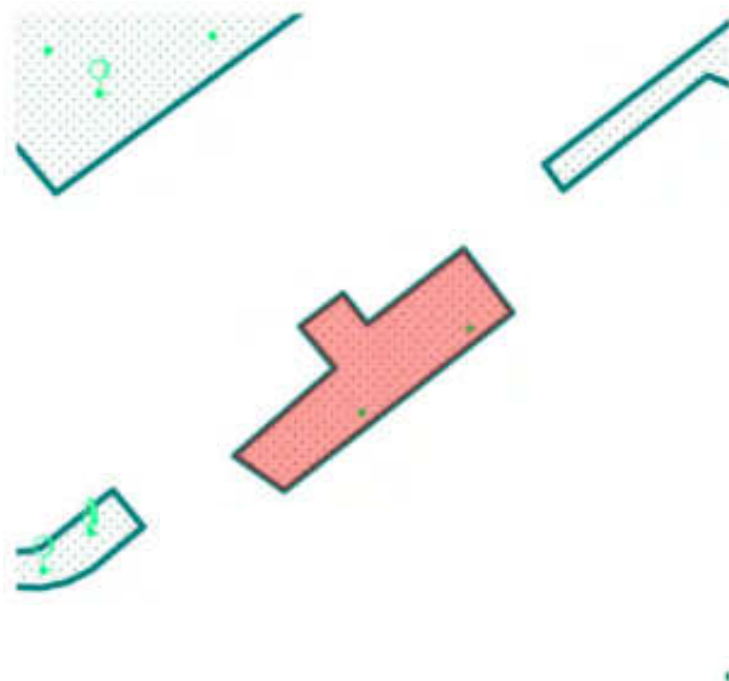
7. DOCUMENTE EMISE CU PRIVIRE LA TERENUL SPAȚIU VERDE ȘI CONSTRUCȚIILE EXISTENTE

Nr. Crt.	Titlu	Emitent	Verificator	Data emiterii	Data verificării	Observații
----------	-------	---------	-------------	---------------	------------------	------------

Județul: Craiova Municipiul: Craiova Localitatea: Craiova Cod SIRUTA: 69900	Secțiune plan: *Nr. Sector cadastral: *Nr. Cadastral imobil: *Nr. Carte funciară:	*Cod zona valorică: *Cod zona protejată: *Cod poștal:
--	--	---

**Fișa spațiului verde Nr. 684
Bloc 165D-Craiova Noua**

1. SCHIȚA AMPLASAMENTULUI TERENULUI SPAȚIU VERDE
Scara: 1:300



2. ADRESA: Cartier Craiova Noua

3. DATE DESPRE TERENUL SPAȚIU VERDE

Proprietar / Deținător teren spațiu verde	Tip proprietate	Mod administrare	Categorie de folosință	Reglementare urbanistică	Suprafața măsurată(mp)		Total teren (mp)	Observații
					Teren exclusiv	Teren în indiviziune		
Municipiul Craiova /Municipiul Craiova	domeniul public al unităților administrativ- teritoriale	direct	Zona verde		51,05	0	51,05	
Total teren(mp)					51,05	0	51,05	

4. DATE PRIVIND CONSTRUCȚIILE EXISTENTE PE TERENUL SPAȚIU VERDE

Proprietar / Deținător construcții	Tip proprietate	Mod administrare	Nr. corp construcție	Cod grupă destinație	Suprafață construită la sol(mp)	Observații
Total suprafață ocupată din terenul spațiu verde (mp)					0	

5. ECHIPAREA EDILITAREA TERENULUI: A C t E G T

6. DATE PRIVIND VEGETAȚIA EXISTENTĂ PE TERENUL SPAȚIU VERDE

Arbori ocrotiți

Nr. Crt.	Nr. Unic	Specia	Localizare	Diametru(cm)	Înălțime(m)	Coronamentul(m)	Viabilitate	Grad întreținere	Riscuri
----------	----------	--------	------------	--------------	-------------	-----------------	-------------	------------------	---------

Arbori Izolați

Nr. Crt.	Nr. Unic	Specia	Localizare	Diametru(cm)	Înălțime(m)	Coronamentul(m)	Viabilitate	Grad întreținere	Riscuri
----------	----------	--------	------------	--------------	-------------	-----------------	-------------	------------------	---------

Alți arbori

Nr. Crt.	Nr. Unic	Specia	Localizare	Diametru(cm)	Înălțime(m)	Coronamentul(m)	Viabilitate	Grad întreținere	Riscuri
1	16402	Frasin		46	16	8	Foarte buna	Permanent	Fără riscuri
2	16403	Iei		20	10	3	Foarte buna	Permanent	Fără riscuri

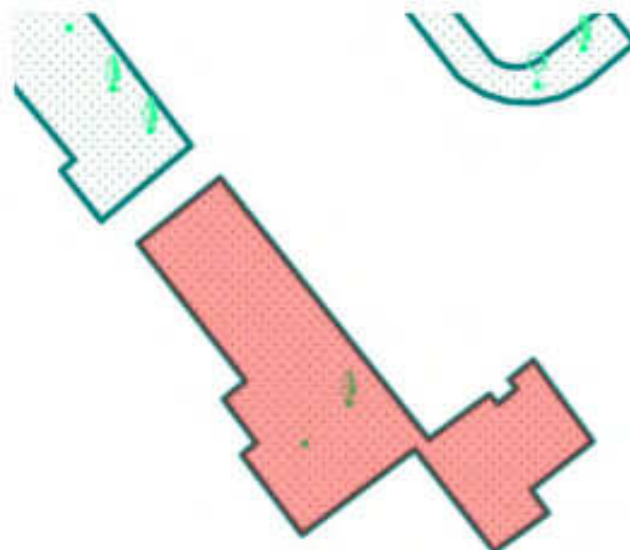
7. DOCUMENTE EMISE CU PRIVIRE LA TERENUL SPAȚIU VERDE ȘI CONSTRUCȚIILE EXISTENTE

Nr. Crt.	Titlu	Emitent	Verificator	Data emiterii	Data verificării	Observații
----------	-------	---------	-------------	---------------	------------------	------------

Județul: Craiova Municipiul: Craiova Localitatea: Craiova Cod SIRUTA: 69900	Secțiune plan: *Nr. Sector cadastral: *Nr. Cadastral imobil: *Nr. Carte funciară:	*Cod zona valorică: *Cod zona protejată: *Cod poștal:
--	--	---

Fișa spațiului verde Nr. 685
Bloc 168C, Bloc 168B-Craiova Noua

1. SCHIȚA AMPLASAMENTULUI TERENULUI SPAȚIU VERDE
Scara: 1:300



2. ADRESA: Cartier Craiova Noua

3. DATE DESPRE TERENUL SPAȚIU VERDE

Proprietar / Deținător teren spațiu verde	Tip proprietate	Mod administrare	Categorie de folosință	Reglementare urbanistică	Suprafața măsurată(mp)		Total teren (mp)	Observații
					Teren exclusiv	Teren în indiviziune		
Municipiul Craiova /Municipiul Craiova	domeniul public al unităților administrativ- teritoriale	direct	Zona verde		129,65	0	129,65	
Total teren(mp)					129,65	0	129,65	

4. DATE PRIVIND CONSTRUCȚIILE EXISTENTE PE TERENUL SPAȚIU VERDE

Proprietar / Deținător construcții	Tip proprietate	Mod administrare	Nr. corp construcție	Cod grupă destinație	Suprafață construită la sol(mp)	Observații
Total suprafață ocupată din terenul spațiu verde (mp)					0	

5. ECHIPAREA EDILITARA A TERENULUI: A C t E G T

6. DATE PRIVIND VEGETAȚIA EXISTENTĂ PE TERENUL SPAȚIU VERDE

Arbori ocrotiți

Nr. Crt.	Nr. Unic	Specia	Localizare	Diametru(cm)	Înălțime(m)	Coronament(m)	Viabilitate	Grad întreținere	Riscuri
----------	----------	--------	------------	--------------	-------------	---------------	-------------	------------------	---------

Arbori izolați

Nr. Crt.	Nr. Unic	Specia	Localizare	Diametru(cm)	Înălțime(m)	Coronament(m)	Viabilitate	Grad întreținere	Riscuri
----------	----------	--------	------------	--------------	-------------	---------------	-------------	------------------	---------

Alți arbori

Nr. Crt.	Nr. Unic	Specia	Localizare	Diametru(cm)	Înălțime(m)	Coronament(m)	Viabilitate	Grad întreținere	Riscuri
1	16405	Corcodus		26	9	4	Buna: prezintă zgărituri, gatură, ciuplitura, cicatrizări, incluziune de corp	Permanent	Căderi crengu uscate
2	16404	Tei		6	4	3	Foarte buna	Permanent	Fără riscuri

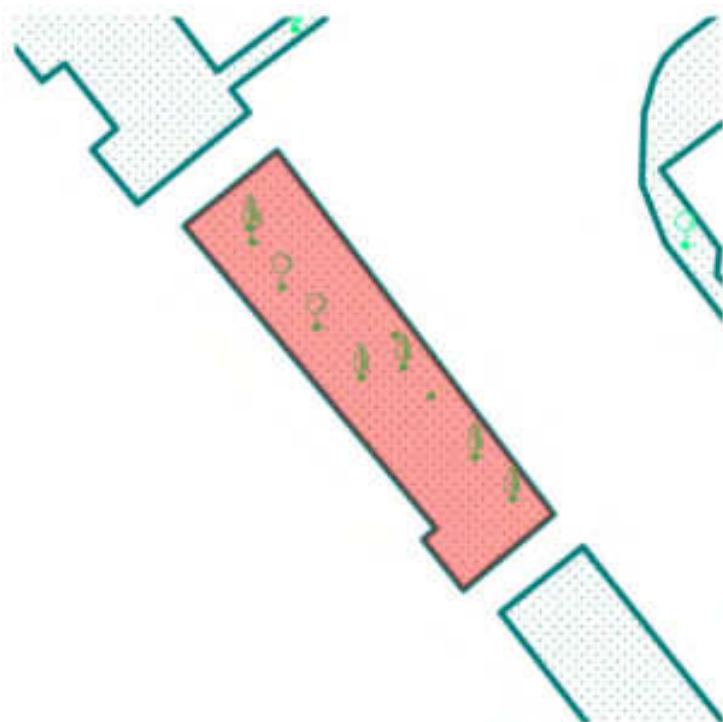
7. DOCUMENTE EMISE CU PRIVIRE LA TERENUL, SPAȚIU VERDE ȘI CONSTRUCȚIILE EXISTENTE

Nr. Crt.	Titlu	Emitent	Verificator	Data emiterii	Data verificării	Observații
----------	-------	---------	-------------	---------------	------------------	------------

Județul: Craiova Municipiul: Craiova Localitatea: Craiova Cod SIRUTA: 69900	Secțiune plan: *Nr. Sector cadastral: *Nr. Cadastral imobil: *Nr. Carte funciarnă:	*Cod zona valorică: *Cod zona protejată: *Cod poștal:
--	---	---

Fișa spațiului verde Nr. 686
Bloc 168B-Craiova Noua

1. SCHIȚA AMPLASAMENTULUI TERENULUI SPAȚIU VERDE
Scara: 1:300



2. ADRESA: Cartier Craiova Noua

3. DATE DESPRE TERENUL SPAȚIU VERDE

Proprietar / Deținător teren spațiu verde	Tip proprietate	Mod administrare	Categorie de folosință	Reglementare urbanistică	Suprafața măsurată(mp)		Total teren (mp)	Observații
					Teren exclusiv	Teren în indiviziune		
Municipiul Craiova /Municipiul Craiova	domeniul public al unităților administrativ- teritoriale	direct	Zona verde		112,24	0	112,24	
Total teren(mp)					112,24	0	112,24	

4. DATE PRIVIND CONSTRUCȚIILE EXISTENTE PE TERENUL SPAȚIU VERDE

Proprietar / Deținător construcții	Tip proprietate	Mod administrare	Nr. corp construcție	Cod grupă destinație	Suprafață construită la sol(mp)	Observații
Total suprafață ocupată din terenul spațiu verde (mp)					0	

5. ECHIPAREA EDILITARA A TERENULUI: A C I E G T

6. DATE PRIVIND VEGETAȚIA EXISTENTĂ PE TERENUL SPAȚIU VERDE

Arbori ocrotiți

Nr. Crt.	Nr. Unic	Specia	Localizare	Diametru(cm)	Înălțime(m)	Coronament(m)	Viabilitate	Grad întreținere	Riscuri
----------	----------	--------	------------	--------------	-------------	---------------	-------------	------------------	---------

Arhori izolați

Nr. Crt.	Nr. Unic	Specia	Localizare	Diametru(cm)	Înălțime(m)	Coronament(m)	Viabilitate	Grad întreținere	Riscuri
----------	----------	--------	------------	--------------	-------------	---------------	-------------	------------------	---------

Alți arbori

Nr. Crt.	Nr. Unic	Specia	Localizare	Diametru(cm)	Înălțime(m)	Coronament(m)	Viabilitate	Grad întreținere	Riscuri
1	16410	Caisul		2	1	0	Foarte buna	Permanent	Fără riscuri
2	16415	Caisul		22	8	3	Acceptabila: rupturi, scorburii mici, noduri infundate, cancer pe o parte, multe	Permanent	Căderi crengi uscate
3	16413	Liliac		4	3	1	Buna: prezinta zgarieturi, gatuire, cioplitura, cicatrizari, incluziune de corp	Permanent	Fără riscuri
4	16414	Liliac		10	4	2	Buna: prezinta zgarieturi, gatuire, cioplitura, cicatrizari, incluziune de corp	Permanent	Fără riscuri
5	16412	Liliac		4	3	2	Foarte buna	Permanent	Fără riscuri
6	16408	Molid		6	1	1	Buna: prezinta zgarieturi, gatuire, cioplitura, cicatrizari, incluziune de corp	Permanent	Fără riscuri
7	16411	Ulm		84	22	8	Foarte buna	Permanent	Căderi crengi uscate
8	16407	Visin		16	8	3	Buna: prezinta zgarieturi, gatuire, cioplitura, cicatrizari.	Permanent	Fără riscuri

							incluziune de corp		
9	16406	Visin		16	7	4	Buna: prezința zgaricturi, gatuire, cioplitura, cicatrizari, incluziune de corp	Permanent	Căderi crengi uscate
10	16409	Visin		12	4	2	Buna: prezința zgaricturi, gatuire, cioplitura, cicatrizari, incluziune de corp	Permanent	Fără riscuri

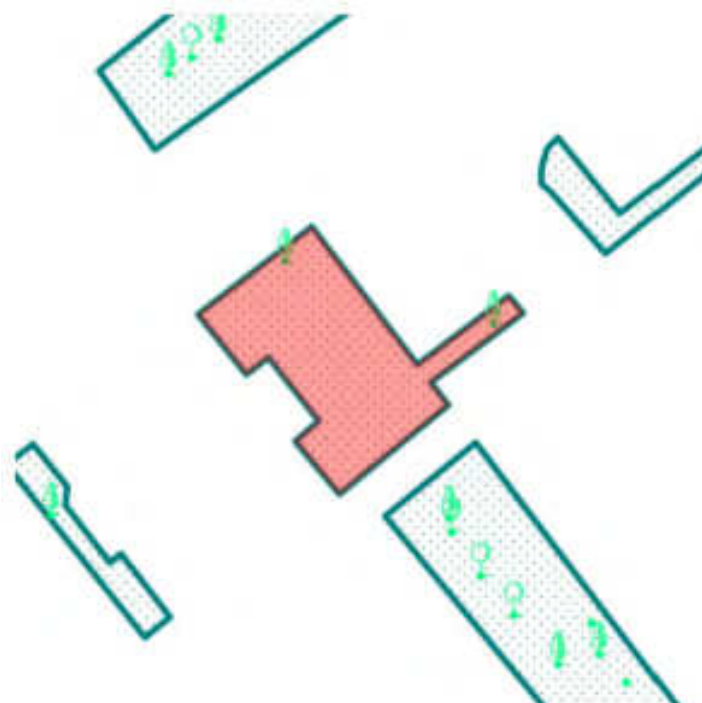
7. DOCUMENTE EMISE CU PRIVIRE LA TERENUL SPAȚIU VERDE ȘI CONSTRUCȚIILE EXISTENTE

Nr. Crt	Titlu	Emitent	Verificator	Data emiterii	Data verificării	Observații
---------	-------	---------	-------------	---------------	------------------	------------

Județul: Craiova Municipiul: Craiova Localitatea: Craiova Cod SIRUTA: 69900	Secțiune plan: *Nr. Sector cadastral: *Nr. Cadastral imobil: *Nr. Carte funciară:	*Cod zona valorică: *Cod zona protejată: *Cod poștal:
--	--	---

**Fișa spațiului verde Nr. 687
Bloc 168A-Craiova Noua**

1. SCHIȚA AMPLASAMENTULUI TERENULUI SPAȚIU VERDE
Scara: 1:300



2. ADRESA: Cartier Craiova Noua

3. DATE DESPRE TERENUL SPAȚIU VERDE

Proprietar / Deținător teren spațiu verde	Tip proprietate	Mod administrare	Categorie de folosință	Reglementare urbanistică	Suprafața măsurată(mp)		Total teren (mp)	Observații
					Teren exclusiv	Teren în indiviziune		
Municipiul Craiova /Municipiul Craiova	domeniul public al unităților administrativ- teritoriale	direct	Zona verde		74,45	0	74,45	
Total teren(mp)					74,45	0	74,45	

4. DATE PRIVIND CONSTRUCȚIILE EXISTENTE PE TERENUL SPAȚIU VERDE

Proprietar / Deținător construcții	Tip proprietate	Mod administrare	Nr. corp construcție	Cod grupă destinație	Suprafață construită la sol(mp)	Observații
Total suprafață ocupată din terenul spațiu verde (mp)					0	

5. ECHIPAREA EDILITAREA TERENULUI: A C t B G T

6. DATE PRIVIND VEGETAȚIA EXISTENTĂ PE TERENUL SPAȚIU VERDE

Arbori ocrotiți

Nr. Crt.	Nr. Unic	Specia	Localizare	Diametru(cm)	Înălțime(m)	Coronament(m)	Viabilitate	Grad întreținere	Riscuri
----------	----------	--------	------------	--------------	-------------	---------------	-------------	------------------	---------

Arbori izolați

Nr. Crt.	Nr. Unic	Specia	Localizare	Diametru(cm)	Înălțime(m)	Coronament(m)	Viabilitate	Grad întreținere	Riscuri
----------	----------	--------	------------	--------------	-------------	---------------	-------------	------------------	---------

Alți arbori

Nr. Crt.	Nr. Unic	Specia	Localizare	Diametru(cm)	Înălțime(m)	Coronament(m)	Viabilitate	Grad întreținere	Riscuri
1	16416	Catalpa		22	9	3	Acceptabila: rupturi, scorțuri mici, noduri infundate, cancer pe o parte, multe	Permanent	Căderi crengi uscate
2	16417	Kneleuteria		6	2	1	Foarte buna	Permanent	Fără riscuri

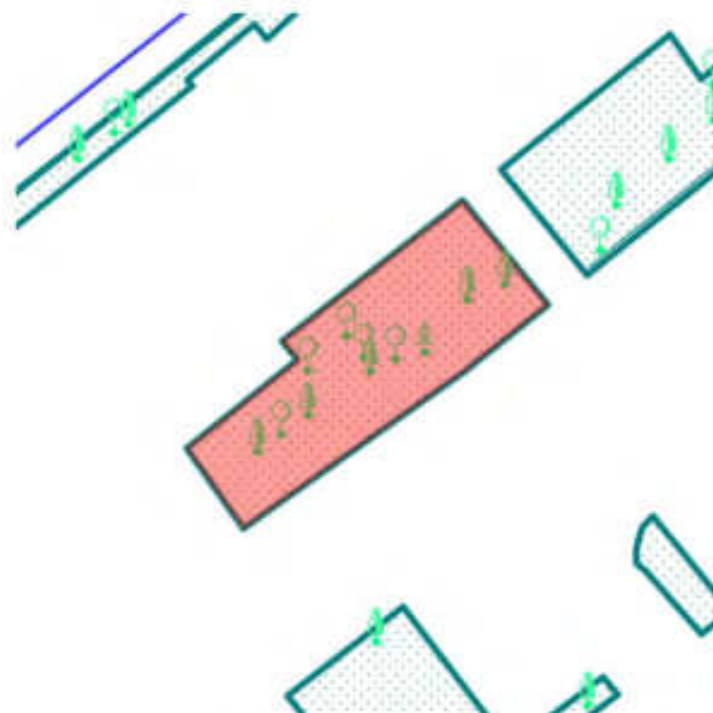
7. DOCUMENTE EMISE CU PRIVIRE LA TERENUL SPAȚIU VERDE ȘI CONSTRUCȚIILE EXISTENTE

Nr. Crt.	Titlu	Emitent	Verificator	Data emiterii	Data verificării	Observații
----------	-------	---------	-------------	---------------	------------------	------------

Județul: Craiova Municipiul: Craiova Localitatea: Craiova Cod SIRUTA: 69900	Secțiune plan: *Nr. Sector cadastral: *Nr. Cadastral imobil: *Nr. Carte funciară:	*Cod zona valorică: *Cod zona protejată: *Cod poștal:
--	--	---

**Fișa spațiului verde Nr. 688
Bloc 167A-Craiova Noua**

1. SCHIȚA AMPLASAMENTULUI TERENULUI SPAȚIU VERDE
Scara: 1:300



2. ADRESA: Cartier Craiova Noua

3. DATE DESPRE TERENUL SPAȚIU VERDE

Proprietar / Deținător teren spațiu verde	Tip proprietate	Mod administrare	Categorie de folosință	Reglementare urbanistică	Suprafața măsurată(mp)		Total teren (mp)	Observații
					Teren exclusiv	Teren în indiviziune		
Municipiul Craiova /Municipiul Craiova	domeniul public al unităților administrativ- teritoriale	direct	Zona verde		101,38	0	101,38	
Total teren(mp)					101,38	0	101,38	

4. DATE PRIVIND CONSTRUCȚIILE EXISTENTE PE TERENUL SPAȚIU VERDE

Proprietar / Deținător construcții	Tip proprietate	Mod administrare	Nr. corp construcție	Cod grupă destinație	Suprafață construită la sol(mp)	Observații
Total suprafață ocupată din terenul spațiu verde (mp)					0	

5. ECHIPAREA EDILITARA A TERENULUI: A C t E G T

6. DATE PRIVIND VEGETAȚIA EXISTENTĂ PE TERENUL SPAȚIU VERDE

Arbori ocrotiți

Nr. Crt.	Nr. Unic	Specia	Localizare	Diametru(cm)	Înălțime(m)	Coronament(m)	Viabilitate	Grad întreținere	Riscuri
----------	----------	--------	------------	--------------	-------------	---------------	-------------	------------------	---------

Arbori izolați

Nr. Crt.	Nr. Unic	Specia	Localizare	Diametru(cm)	Înălțime(m)	Coronament(m)	Viabilitate	Grad întreținere	Riscuri
----------	----------	--------	------------	--------------	-------------	---------------	-------------	------------------	---------

Alți arbori

Nr. Crt.	Nr. Unic	Specia	Localizare	Diametru(cm)	Înălțime(m)	Coronament(m)	Viabilitate	Grad întreținere	Riscuri
1	16418	Caisul		10	6	3	Foarte buna	Permanent	Fără riscuri
2	16420	Caisul		10	5	2	Foarte buna	Permanent	Fără riscuri
3	16422	Caisul		6	3	2	Foarte buna	Permanent	Fără riscuri
4	16427	Corcoșus		4	3	1	Foarte buna	Permanent	Fără riscuri
5	16425	Liliac		4	3	1	Foarte buna	Permanent	Fără riscuri
6	16423	Liliac		2	1	0	Foarte buna	Permanent	Fără riscuri
7	16421	Liliac		2	1	0	Foarte buna	Permanent	Fără riscuri
8	16419	Liliac		2	1	0	Foarte buna	Permanent	Fără riscuri
9	16424	Liliac		2	1	0	Foarte buna	Permanent	Fără riscuri
10	16428	Mojulreun		24	9	4	Foarte buna	Permanent	Căderi crengu uscate
11	16426	Tuie		2	1	0	Foarte buna	Permanent	Fără riscuri

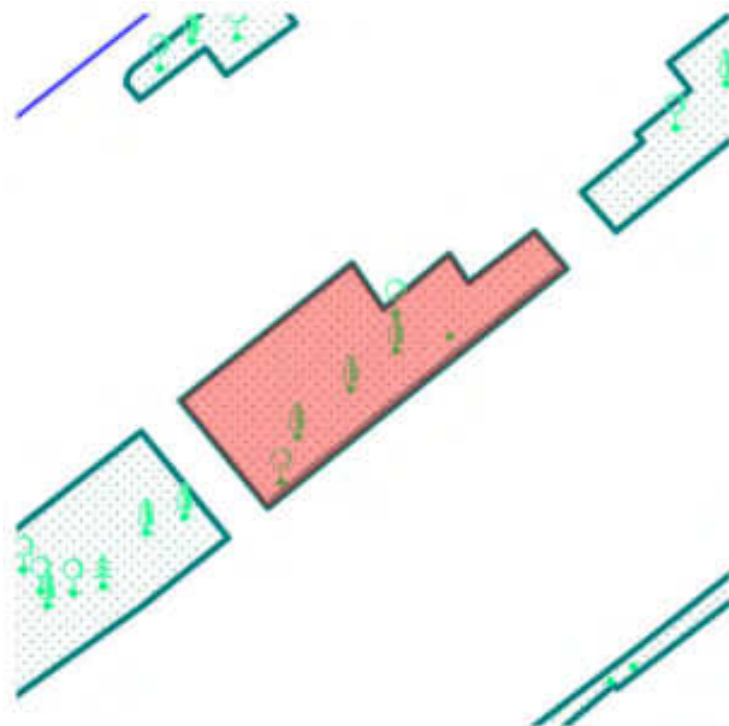
7. DOCUMENTE EMISE CU PRIVIRE LA TERENUL SPAȚIU VERDE ȘI CONSTRUCȚIILE EXISTENTE

Nr. Crt.	Titlu	Emitent	Verificator	Data emiterii	Data verificării	Observații
----------	-------	---------	-------------	---------------	------------------	------------

Județul: Craiova Municipiul: Craiova Localitatea: Craiova Cod SIRUTA: 69900	Secțiune plan: *Nr. Sector cadastral: *Nr. Cadastral imobil: *Nr. Carte funciară:	*Cod zona valorică: *Cod zona protejată: *Cod poștal:
--	--	---

**Fișa spațiului verde Nr. 689
Bloc 167B-Craiova Noua**

1. SCHIȚA AMPLASAMENTULUI TERENULUI SPAȚIU VERDE
Scara: 1:300



2. ADRESA: Cartier Craiova Noua

3. DATE DESPRE TERENUL SPAȚIU VERDE

Proprietar / Deținător teren spațiu verde	Tip proprietate	Mod administrare	Categorie de folosință	Reglementare urbanistică	Suprafața măsurată(mp)		Total teren (mp)	Observații
					Teren exclusiv	Teren în indiviziune		
Municipiul Craiova /Municipiul Craiova	domeniul public al unităților administrativ- teritoriale	direct	Zona verde		88,47	0	88,47	
Total teren(mp)					88,47	0	88,47	

4. DATE PRIVIND CONSTRUCȚIILE EXISTENTE PE TERENUL SPAȚIU VERDE

Proprietar / Deținător construcții	Tip proprietate	Mod administrare	Nr. corp construcție	Cod grupă destinație	Suprafață construită la sol(mp)	Observații
Total suprafață ocupată din terenul spațiu verde (mp)					0	

5. ECHIPAREA EDILITAREA TERENULUI: A C t E G T

6. DATE PRIVIND VEGETAȚIA EXISTENTĂ PE TERENUL SPAȚIU VERDE

Arbori ocrotiți

Nr. Crt.	Nr. Unic	Specia	Localizare	Diametru(cm)	Înălțime(m)	Coronament(m)	Viabilitate	Grad întreținere	Riscuri
1	16433	Nuc		4	2	1	Foarte buna	Permanent	Fără riscuri

Arbori izolați

Nr. Crt.	Nr. Unic	Specia	Localizare	Diametru(cm)	Înălțime(m)	Coronament(m)	Viabilitate	Grad întreținere	Riscuri
----------	----------	--------	------------	--------------	-------------	---------------	-------------	------------------	---------

Alți arbori

Nr. Crt.	Nr. Unic	Specia	Localizare	Diametru(cm)	Înălțime(m)	Coronament(m)	Viabilitate	Grad întreținere	Riscuri
1	16434	Liliac		2	2	1	Foarte buna	Permanent	Fără riscuri
2	16432	Liliac		4	3	2	Foarte buna	Permanent	Fără riscuri
3	16431	Salcam		16	7	3	Foarte buna	Permanent	Fără riscuri
4	16430	Salcam		14	7	3	Foarte buna	Permanent	Fără riscuri
5	16429	Salcam		14	7	3	Foarte buna	Permanent	Fără riscuri

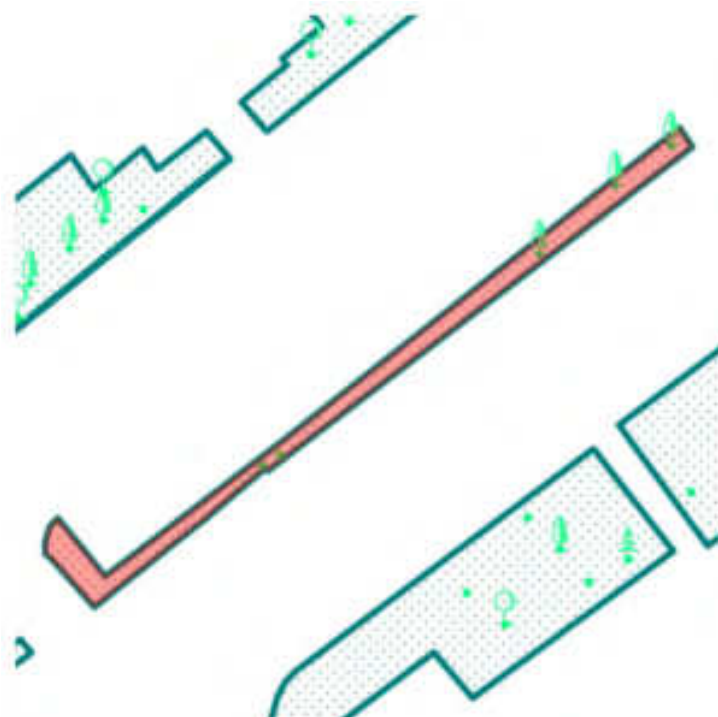
7. DOCUMENTE EMISE CU PRIVIRE LA TERENUL SPAȚIU VERDE ȘI CONSTRUCȚIILE EXISTENTE

Nr. Crt.	Titlu	Emitent	Verificator	Data emiterii	Data verificării	Observații
----------	-------	---------	-------------	---------------	------------------	------------

Județul: Craiova Municipiul: Craiova Localitatea: Craiova Cod SIRUTA: 69900	Secțiune plan: *Nr. Sector cadastral: *Nr. Cadastral imobil: *Nr. Carte funciară:	*Cod zona valorică: *Cod zona protejată: *Cod poștal:
--	--	---

**Fișa spațiului verde Nr. 690
Bloc 168A, Bloc 167F-Craiova Noua**

I. SCHIȚA AMPLASAMENTULUI TERENULUI SPAȚIU VERDE
Scara: 1:399



2. ADRESA: Cartier Craiova Noua

3. DATE DESPRE TERENUL SPAȚIU VERDE

Proprietar / Deținător teren spațiu verde	Tip proprietate	Mod administrare	Categorie de folosință	Reglementare urbanistică	Suprafața măsurată(mp)		Total teren (mp)	Observații
					Teren exclusiv	Teren în indiviziune		
Municipal Craiova /Municipal Craiova	domeniul public al unităților administrativ- teritoriale	direct	Zona verde		60,47	0	60,47	
Total teren(mp)					60,47	0	60,47	

4. DATE PRIVIND CONSTRUCȚIILE EXISTENTE PE TERENUL SPAȚIU VERDE

Proprietar / Deținător construcții	Tip proprietate	Mod administrare	Nr. corp construcție	Cod grupă destinație	Suprafață construită la sol(mp)	Observații
Total suprafață ocupată din terenul spațiu verde (mp)					0	

5. ECHIPAREA EDILITARA A TERENULUI: A C t R G T

6. DATE PRIVIND VEGETAȚIA EXISTENTĂ PE TERENUL SPAȚIU VERDE

Arbori acrotiți

Nr. Crt.	Nr. Unic	Specia	Localizare	Diametru(cm)	Înălțime(m)	Coronament(m)	Viabilitate	Grad întreținere	Riscuri
1	16436	Nuc		8	3	2	Foarte buna	Permanent	Fără riscuri

Arbori izolați

Nr. Crt.	Nr. Unic	Specia	Localizare	Diametru(cm)	Înălțime(m)	Coronament(m)	Viabilitate	Grad întreținere	Riscuri
----------	----------	--------	------------	--------------	-------------	---------------	-------------	------------------	---------

Alți arbori

Nr. Crt.	Nr. Unic	Specia	Localizare	Diametru(cm)	Înălțime(m)	Coronament(m)	Viabilitate	Grad întreținere	Riscuri
1	16437	Caisul		12	4	2	Foarte buna	Permanent	Fără riscuri
2	16435	Dud		18	7	4	Foarte buna	Permanent	Fără riscuri
3	16438	Mar		6	2	1	Foarte buna	Permanent	Fără riscuri
4	16439	Mojdrem		6	1	0	Acceptabilu: rupțuri, scorburi mici, noduri infundate, cancer pe o parte, multe	Permanent	Fără riscuri

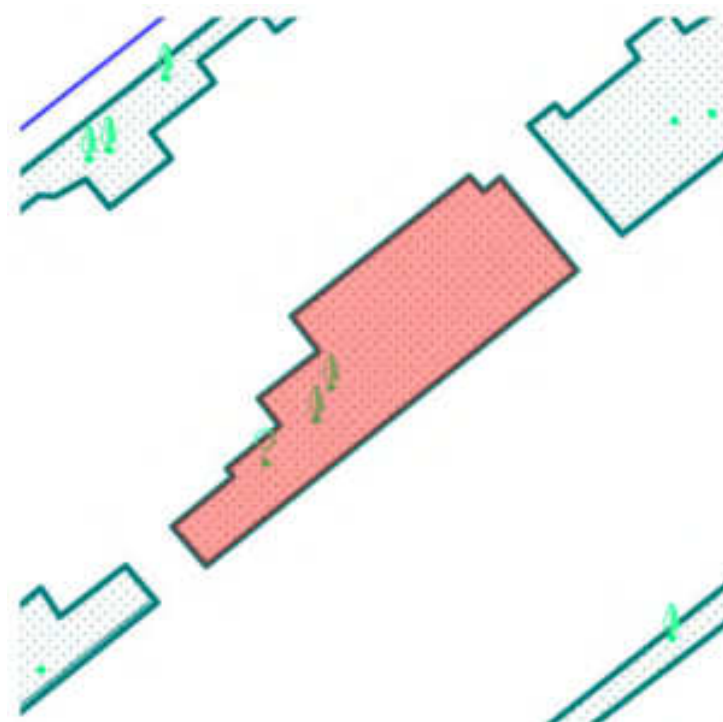
7. DOCUMENTE EMISE CU PRIVIRE LA TERENUL SPAȚIU VERDE ȘI CONSTRUCȚIILE EXISTENTE

Nr. Crt.	Titlu	Emitent	Verificator	Data emiterii	Data verificării	Observații
----------	-------	---------	-------------	---------------	------------------	------------

Județul: Craiova Municipiul: Craiova Localitatea: Craiova Cod SRIUTA: 69900	Secțiune plan: *Nr. Sector cadastral: *Nr. Cadastral imobil: *Nr. Carte funciară:	*Cod zona valorică: *Cod zona protejată: *Cod poștal:
--	--	---

**Fișa spațiului verde Nr. 691
Bloc 167D-Craiova Noua**

**1. SCHIȚA AMPLAȘAMENTULUI TERENULUI SPAȚIU VERDE
Scara: 1:300**



2. ADRESA: Cartier Craiova Noua

3. DATE DESPRE TERENUL SPAȚIU VERDE

Proprietar / Deținător teren spațiu verde	Tip proprietate	Mod administrare	Categorie de folosință	Reglementare urbanistică	Suprafața măsurată(mp)		Total teren (mp)	Observații
					Teren exclusiv	Teren în indiviziune		
Municipiul Craiova /Municipiul Craiova	domeniul public al unităților administrativ- teritoriale	direct	Zona verde		111,65	0	111,65	
Total teren(mp)					111,65	0	111,65	

4. DATE PRIVIND CONSTRUCȚIILE EXISTENTE PE TERENUL SPAȚIU VERDE

Proprietar / Deținător construcții	Tip proprietate	Mod administrare	Nr. corp construcție	Cod grupă destinație	Suprafață construită la sol(mp)	Observații
Total suprafață ocupată din terenul spațiu verde (mp)					0	

5. ECHIPAREA EDILITARA A TERENULUI: A C t E G T

6. DATE PRIVIND VEGETAȚIA EXISTENTĂ PE TERENUL SPAȚIU VERDE

Arbori ocrotiți

Nr. Crt.	Nr. Unic	Specia	Localizare	Diametru(cm)	Înălțime(m)	Coronament(m)	Viabilitate	Grad întreținere	Riscuri
----------	----------	--------	------------	--------------	-------------	---------------	-------------	------------------	---------

Arbori izolați

Nr. Crt.	Nr. Unic	Specia	Localizare	Diametru(cm)	Înălțime(m)	Coronament(m)	Viabilitate	Grad întreținere	Riscuri
----------	----------	--------	------------	--------------	-------------	---------------	-------------	------------------	---------

Alți arbori

Nr. Crt.	Nr. Unic	Specia	Localizare	Diametru(cm)	Înălțime(m)	Coronament(m)	Viabilitate	Grad întreținere	Riscuri
1	16440	Liliac		4	3	1	Foarte buna	Permanent	Fără riscuri
2	16441	Visin		4	2	1	Foarte buna	Permanent	Fără riscuri
3	16442	Visin		10	4	2	Foarte buna	Permanent	Fără riscuri

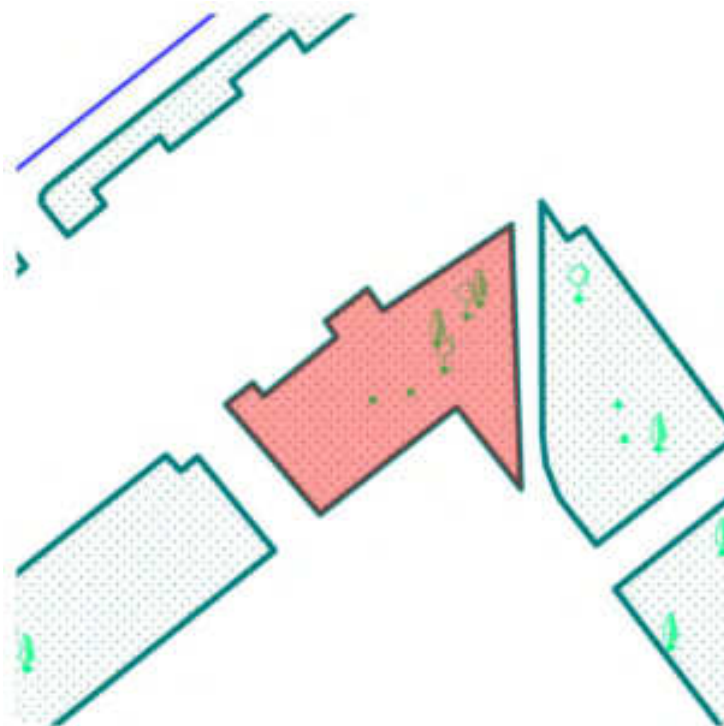
7. DOCUMENTE EMISE CU PRIVIRE LA TERENUL SPAȚIU VERDE ȘI CONSTRUCȚIILE EXISTENTE

Nr. Crt.	Titlu	Emitent	Verificator	Data emiterii	Data verificării	Observații
----------	-------	---------	-------------	---------------	------------------	------------

Județul: Craiova Municipiul: Craiova Localitatea: Craiova Cod SIRUTA: 69900	Secțiune plan: *Nr. Sector cadastral: *Nr. Cadastral imobil: *Nr. Carte funciară:	*Cod zona valorică: *Cod zona protejată: *Cod poștal:
--	--	---

**Fișa spațiului verde Nr. 692
Bloc 167D-Craiova Noua**

1. SCHIȚA AMPLASAMENTULUI TERENULUI SPAȚIU VERDE
Scara: 1:300



2. ADRESA: Cartier Craiova Noua

3. DATE DESPRE TERENUL SPAȚIU VERDE

Proprietar / Deținător teren spațiu verde	Tip proprietate	Mod administrare	Categorie de folosință	Reglementare urbanistică	Suprafața măsurată(mp)		Total teren (mp)	Observații
					Teren exclusiv	Teren în indiviziune		
Municipiul Craiova /Municipiul Craiova	domeniul public al unităților administrativ- teritoriale	direct	Zona verde		90,13	0	90,13	
Total teren(mp)					90,13	0	90,13	

4. DATE PRIVIND CONSTRUCȚIILE EXISTENTE PE TERENUL SPAȚIU VERDE

Proprietar / Deținător construcții	Tip proprietate	Mod administrare	Nr. corp construcție	Cod grupă destinație	Suprafață construită la sol(mp)	Observații
Total suprafață ocupată din terenul spațiu verde (mp)					0	

5. ECHIPAREA EDILITAREA TERENULUI: A C t E G T

6. DATE PRIVIND VEGETAȚIA EXISTENTĂ PE TERENUL SPAȚIU VERDE

Arbori ocrotiți

Nr. Crt.	Nr. Unic	Specia	Localizare	Diametru(cm)	Înălțime(m)	Coronament(m)	Viabilitate	Grad întreținere	Riscuri
----------	----------	--------	------------	--------------	-------------	---------------	-------------	------------------	---------

Arbori izolați

Nr. Crt.	Nr. Unic	Specia	Localizare	Diametru(cm)	Înălțime(m)	Coronament(m)	Viabilitate	Grad întreținere	Riscuri
----------	----------	--------	------------	--------------	-------------	---------------	-------------	------------------	---------

Alți arbori

Nr. Crt.	Nr. Unic	Specia	Localizare	Diametru(cm)	Înălțime(m)	Coronament(m)	Viabilitate	Grad întreținere	Riscuri
1	16446	Caisul		1	4	2	Foarte buna	Permanent	Fără riscuri
2	16444	Cireș		2	1	1	Acceptabila: rupturi, scorburi mici, noduri înfundate, cancer pe o parte, multe	Permanent	Fără riscuri
3	16445	Liliac		2	2	1	Foarte buna	Permanent	Fără riscuri
4	16447	Liliac		2	1	0	Foarte buna	Permanent	Fără riscuri
5	16448	Prun		2	1	0	Foarte buna	Permanent	Fără riscuri
6	16443	Tei		30	14	6	Foarte buna	Permanent	Fără riscuri

7. DOCUMENTE EMISE CU PRIVIRE LA TERENUL, SPAȚIU VERDE ȘI CONSTRUCȚIILE EXISTENTE

Nr. Crt.	Titlu	Emitent	Verificator	Data emiterii	Data verificării	Observații
----------	-------	---------	-------------	---------------	------------------	------------

Județul: Craiova Municipiul: Craiova Localitatea: Craiova Cod SIRUTA: 69900	Secțiune plan: *Nr. Sector cadastral: *Nr. Cadastral imobil: *Nr. Carte funciară:	*Cod zona valorică: *Cod zona protejată: *Cod poștal:
--	--	---

**Fișa spațiului verde Nr. 693
Bloc 167F-Craiova Noua**

1. SCHIȚA AMPLASAMENTULUI TERENULUI SPAȚIU VERDE
Scara: 1:300



2. ADRESA: Cartier Craiova Noua

3. DATE DESPRE TERENUL SPAȚIU VERDE

Proprietar / Deținător teren spațiu verde	Tip proprietate	Mod administrare	Categorie de folosință	Reglementare urbanistică	Suprafața măsurată(mp)		Total teren (mp)	Observații
					Teren exclusiv	Teren în îndiviziune		
Municipiul Craiova /Municipiul Craiova	domeniul public al unităților administrativ- teritoriale	direct	Zona verde		78,3	0	78,3	
Total teren(mp)					78,3	0	78,3	

4. DATE PRIVIND CONSTRUCȚIILE EXISTENTE PE TERENUL SPAȚIU VERDE

Proprietar / Deținător construcții	Tip proprietate	Mod administrare	Nr. corp construcție	Cod grupă destinație	Suprafață construită la sol(mp)	Observații
Total suprafață ocupată din terenul spațiu verde (mp)					0	

5. ECHIPAREA EDILITARA A TERENULUI A C I E G T

6. DATE PRIVIND VEGETAȚIA EXISTENTĂ PE TERENUL SPAȚIU VERDE

Arbori ocrotiți

Nr. Crt.	Nr. Unic	Specia	Localizare	Diametru(cm)	Înălțime(m)	Coronament(m)	Viabilitate	Grad întreținere	Riscuri
----------	----------	--------	------------	--------------	-------------	---------------	-------------	------------------	---------

Arbori izolați

Nr. Crt.	Nr. Unic	Specia	Localizare	Diametru(cm)	Înălțime(m)	Coronament(m)	Viabilitate	Grad întreținere	Riscuri
----------	----------	--------	------------	--------------	-------------	---------------	-------------	------------------	---------

Alți arbori

Nr. Crt.	Nr. Unic	Specia	Localizare	Diametru(cm)	Înălțime(m)	Coronament(m)	Viabilitate	Grad întreținere	Riscuri
1	16451	Liliac		4	2	1	Foarte buna	Permanent	Fără riscuri
2	16452	Tei		26	14	7	Buna: prezinta zgarieturi, gatuire, cioplitura, cicatrizari, incluziune de corp	Permanent	Căderi crengi uscate
3	16450	Tei		30	14	6	Buna: prezinta zgarieturi, gatuire, cioplitura, cicatrizari, incluziune de corp	Permanent	Căderi crengi uscate
4	16449	Tei cu frunza mare		22	14	9	Foarte buna	Permanent	Căderi crengi uscate

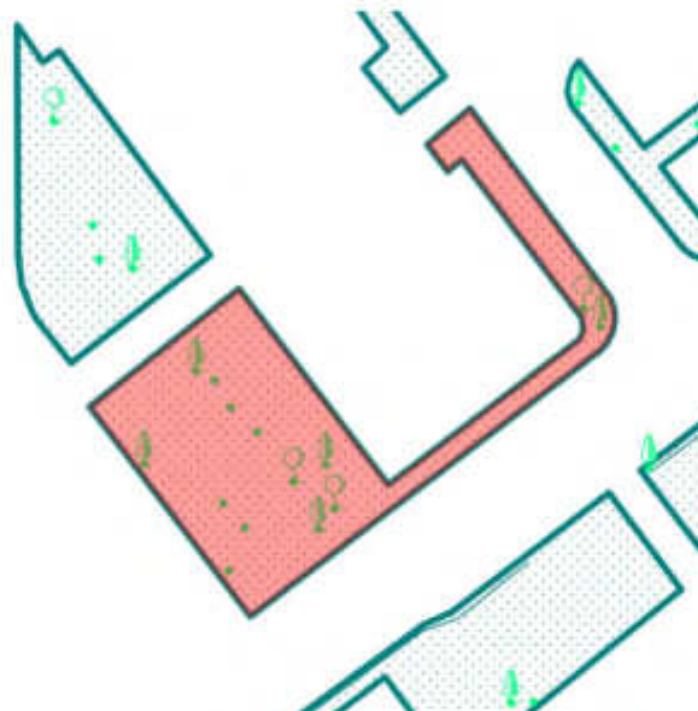
7. DOCUMENTE EMISE CU PRIVIRE LA TERENUL SPAȚIU VERDE ȘI CONSTRUCȚIILE EXISTENTE

Nr. Crt.	Titlu	Emitent	Verificator	Data emiterii	Data verificării	Observații
----------	-------	---------	-------------	---------------	------------------	------------

Județul: Craiova Municipiul: Craiova Localitatea: Craiova Cod SIRUTA: 69900	Secțiune plan: *Nr. Sector cadastral: *Nr. Cadastral imobil: *Nr. Carte funciară:	*Cod zona valorică: *Cod zona protejată: *Cod poștal:
--	--	---

**Fișa spațiului verde Nr. 694
Bloc 167F-Craiova Noua**

1. SCHIȚA AMPLASAMENTULUI TERENULUI SPAȚIU VERDE
Scara: 1:300



2. ADRESA: Cartier Craiova Noua

3. DATE DESPRE TERENUL SPAȚIU VERDE

Proprietar / Deținător teren spațiu verde	Tip proprietate	Mod administrare	Categorie de folosință	Reglementare urbanistică	Suprafața măsurată(mp)		Total teren (mp)	Observații
					Teren exclusiv	Teren în indiviziune		
Municipiul Craiova /Municipiul Craiova	domeniul public al unităților administrativ- teritoriale	direct	Zona verde		146,74	0	146,74	
Total teren(mp)					146,74	0	146,74	

4. DATE PRIVIND CONSTRUCȚIILE EXISTENTE PE TERENUL SPAȚIU VERDE

Proprietar / Deținător construcții	Tip proprietate	Mod administrare	Nr. corp construcție	Cod grupă destinație	Suprafață construită la sol(mp)	Observații
Total suprafață ocupată din terenul spațiu verde (mp)					0	

5. ECHIPAREA EDILITARA A TERENULUI: A C t E G T

6. DATE PRIVIND VEGETAȚIA EXISTENTĂ PE TERENUL SPAȚIU VERDE

Arbori ocrotiți

Nr. Crt.	Nr. Unic	Specia	Localizare	Diametru(cm)	Înălțime(m)	Coronament(m)	Viabilitate	Grad întreținere	Riscuri
----------	----------	--------	------------	--------------	-------------	---------------	-------------	------------------	---------

Arbori izolați

Nr. Crt.	Nr. Unic	Specia	Localizare	Diametru(cm)	Înălțime(m)	Coronament(m)	Viabilitate	Grad întreținere	Riscuri
----------	----------	--------	------------	--------------	-------------	---------------	-------------	------------------	---------

Alți arbori

Nr. Crt.	Nr. Unic	Specia	Localizare	Diametru(cm)	Înălțime(m)	Coronament(m)	Viabilitate	Grad întreținere	Riscuri
1	16461	Castan		22	14	5	Foarte buna	Permanent	Fără riscuri
2	16453	Cires		28	17	4	Buna: prezinta zgaricturi, gatuire, cioplitura, cicatrizari, incluziune de corp	Permanent	Fără riscuri
3	16459	Dud		16	2	1	Acceptabila: rupuri, scorburi mici, noduri infundate, cancer pe o parte, multe	Permanent	Fără riscuri
4	16465	Glodita		8	2	1	Buna: prezinta zgaricturi, gatuire, cioplitura, cicatrizari, incluziune de corp	Permanent	Fără riscuri
5	16466	Liliac		4	2	1	Buna: prezinta zgaricturi, gatuire, cioplitura, cicatrizari, incluziune de corp	Permanent	Fără riscuri
6	16456	Liliac		4	1	1	Buna: prezinta zgaricturi, gatuire, cioplitura, cicatrizari, incluziune de corp	Permanent	Fără riscuri
7	16458	Mar		16	7	2	Foarte buna	Permanent	Fără riscuri
8	16460	Molid		2	1	1	Buna: prezinta	Permanent	Fără riscuri

							zgarături, găuire, cioplirea, cicatrizări, incluziune de corp		
9	16462	Salcâm		2	3	1	Foarte buna	Permanent	Fără riscuri
10	16455	Soc		4	2	1	Foarte buna	Permanent	Fără riscuri
11	16454	Tei		32	17	4	Buna: prezinta zgarături, găuire, cioplirea, cicatrizări, incluziune de corp	Permanent	Fără riscuri
12	16464	Tei		28	17	5	Foarte buna	Permanent	Fără riscuri
13	16457	Visin		8	6	2	Foarte buna	Permanent	Fără riscuri
14	16463	Visin		10	4	3	Foarte buna	Permanent	Fără riscuri

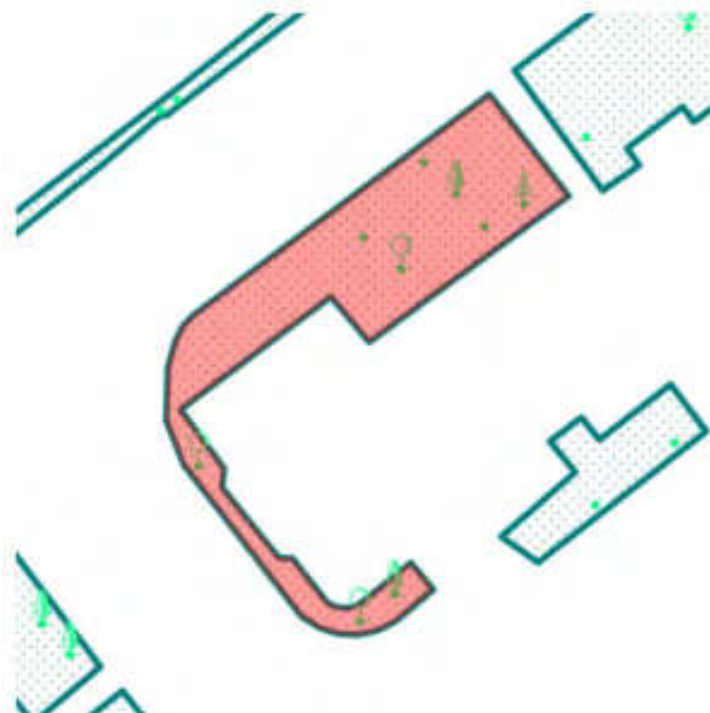
7. DOCUMENTE EMISE CU PRIVIRE LA TERENUL SPAȚIU VERDE ȘI CONSTRUCȚIILE EXISTENTE

Nr. Crt	Tichu	Emitent	Verificator	Data emitării	Data verificării	Observații
------------	-------	---------	-------------	------------------	---------------------	------------

Județul: Craiova Municipiul: Craiova Localitatea: Craiova Cod SIRUTA: 69900	Secțiune plan: *Nr. Sector cadastral: *Nr. Cadastral imobil: *Nr. Carte funciară:	*Cod zona valorică: *Cod zona protejată: *Cod poștal:
--	--	---

**Fișa spațiului verde Nr. 695
Bloc 165D-Craiova Noua**

1. SCHIȚA AMPLASAMENTULUI TERENULUI SPAȚIU VERDE
Scara: 1:400



2. ADRESA: Cartier Craiova Noua

3. DATE DESPRE TERENUL SPAȚIU VERDE

Proprietar / Deținător teren spațiu verde	Tip proprietate	Mod administrare	Categorie de folosință	Reglementare urbanistică	Suprafața măsurată(mp)		Total teren (mp)	Observații
					Teren exclusiv	Teren în indiviziune		
Municipiul Craiova /Municipiul Craiova	domeniul public al unităților administrativ- teritoriale	direct	Zona verde		209,65	0	209,65	
Total teren(mp)					209,65	0	209,65	

4. DATE PRIVIND CONSTRUCȚIILE EXISTENTE PE TERENUL SPAȚIU VERDE

Proprietar / Deținător construcții	Tip proprietate	Mod administrare	Nr. corp construcție	Cod grupă destinație	Suprafață construită la sol(mp)	Observații
Total suprafață ocupată din terenul spațiu verde (mp)					0	

5. ECHIPAREA EDILITAREA TERENULUI: A C t E G T

6. DATE PRIVIND VEGETAȚIA EXISTENTĂ PE TERENUL SPAȚIU VERDE

Arbori ocrotiți

Nr. Crt.	Nr. Unic	Specia	Localizare	Diametru(cm)	Înălțime(m)	Coronament(m)	Viabilitate	Grad întreținere	Riscuri
1	16472	Nuc		26	15	7	Foarte buna	Permanent	Fără riscuri

Arbori izolați

Nr. Crt.	Nr. Unic	Specia	Localizare	Diametru(cm)	Înălțime(m)	Coronament(m)	Viabilitate	Grad întreținere	Riscuri
----------	----------	--------	------------	--------------	-------------	---------------	-------------	------------------	---------

Alți arbori

Nr. Crt.	Nr. Unic	Specia	Localizare	Diametru(cm)	Înălțime(m)	Coronament(m)	Viabilitate	Grad întreținere	Riscuri
1	16473	Caisul		2	2	0	Foarte buna	Permanent	Fără riscuri
2	16469	Caisul		8	3	2	Buna: prezinta zgurieturi, gauri, cioplitura, cicatrizari, incluziune de corp	Permanent	Căderi crengi uscate
3	16474	Liliac		2	1	1	Foarte buna	Permanent	Fără riscuri
4	16471	Liliac		8	4	2	Acceptabilu: rupturi, scorburi mici, noduri infundate, cancer pe o parte, multe	Permanent	Fără riscuri
5	16475	Liliac		2	2	0	Foarte buna	Permanent	Fără riscuri
6	16470	Tei		20	8	3	Foarte buna	Permanent	Fără riscuri
7	16468	Tei		26	14	3	Foarte buna	Permanent	Căderi crengi uscate
8	16467	Tuie		16	8	2	Buna: prezinta zgurieturi, gauri, cioplitura, cicatrizari, incluziune de corp	Permanent	Căderi crengi uscate

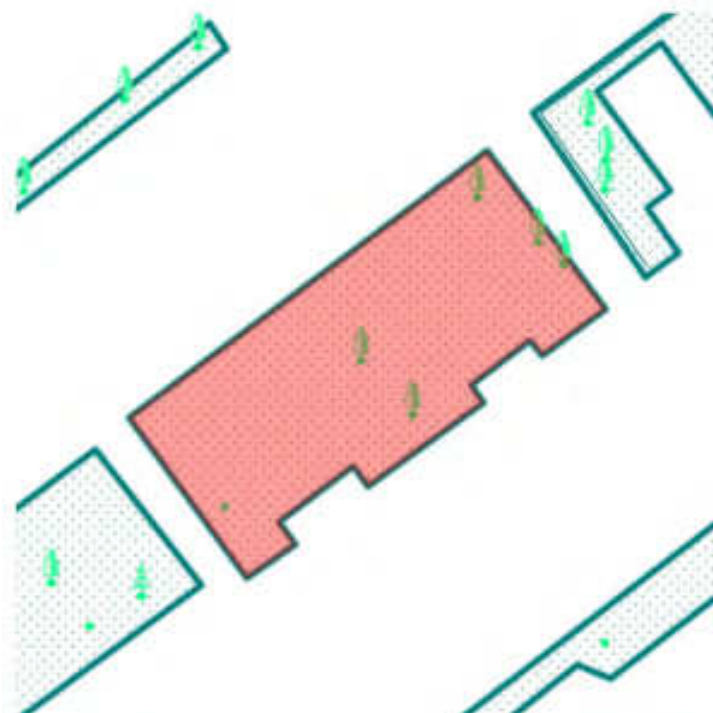
7. DOCUMENTE EMISE CU PRIVIRE LA TERENUL, SPAȚIU VERDE ȘI CONSTRUCȚIILE EXISTENTE

Nr. Crt.	Titlu	Limitent	Verificator	Data emiterii	Data verificării	Observații
----------	-------	----------	-------------	---------------	------------------	------------

Județul: Craiova Municipiul: Craiova Localitatea: Craiova Cod SIRUTA: 69900	Secțiune plan: *Nr. Sector cadastral: *Nr. Cadastral imobil: *Nr. Carte funciară:	*Cod zona valorică: *Cod zona protejată: *Cod poștal:
--	--	---

**Fișa spațiului verde Nr. 696
Bloc 165C-Craiovită Nouă**

1. SCHIȚA AMPLASAMENTULUI TERENULUI SPAȚIU VERDE
Scara: 1:300



2. ADRESA: Cartier Craiovită Nouă

3. DATE DESPRE TERENUL SPAȚIU VERDE

Proprietar / Deținător teren spațiu verde	Tip proprietate	Mod administrare	Categorie de folosință	Reglementare urbanistică	Suprafața măsurată(mp)		Total teren (mp)	Observații
					Teren exclusiv	Teren în indiviziune		
Municipiul Craiova /Municipiul Craiova	domeniul public al unităților administrativ- teritoriale	direct	Zona verde		188,84	0	188,84	
Total teren(mp)					188,84	0	188,84	

4. DATE PRIVIND CONSTRUCȚIILE EXISTENTE PE TERENUL SPAȚIU VERDE

Proprietar / Deținător construcții	Tip proprietate	Mod administrare	Nr. corp construcție	Cod grupă destinație	Suprafață construită la sol(mp)	Observații
Total suprafață ocupată din terenul spațiu verde (mp)					0	

5. ECHIPAREA EDILITAREA TERENULUI: A C t E G T

6. DATE PRIVIND VEGETAȚIA EXISTENTĂ PE TERENUL SPAȚIU VERDE

Arbori ocrotiți

Nr. Crt.	Nr. Unic	Specia	Localizare	Diametru(cm)	Înălțime(m)	Coronament(m)	Viabilitate	Grad întreținere	Riscuri
----------	----------	--------	------------	--------------	-------------	---------------	-------------	------------------	---------

Arhori izolați

Nr. Crt.	Nr. Unic	Specia	Localizare	Diametru(cm)	Înălțime(m)	Coronament(m)	Viabilitate	Grad întreținere	Riscuri
----------	----------	--------	------------	--------------	-------------	---------------	-------------	------------------	---------

Alți arbori

Nr. Crt.	Nr. Unic	Specia	Localizare	Diametru(cm)	Înălțime(m)	Coronament(m)	Viabilitate	Grad întreținere	Riscuri
1	16480	Corcodus		14	8	3	Acceptabila: rupturi, scorburi mici, noduri înfundate, cancer pe o parte, multe	Permanent	Fără riscuri
2	16481	Corcodus		4	2	1	Acceptabila: rupturi, scorburi mici, noduri înfundate, cancer pe o parte, multe	Permanent	Fără riscuri
3	16479	Mar		38	13	7	Buna: prezintă zgărieturi, găuire, cioplitura, cicatrizari, incluziune de corp	Permanent	Căderi crengi uscate
4	16477	Mojdrean		26	13	4	Foarte buna	Permanent	Fără riscuri
5	16476	Molid		10	7	2	Foarte buna	Permanent	Fără riscuri
6	16478	Prun		8	6	2	Foarte buna	Permanent	Fără riscuri

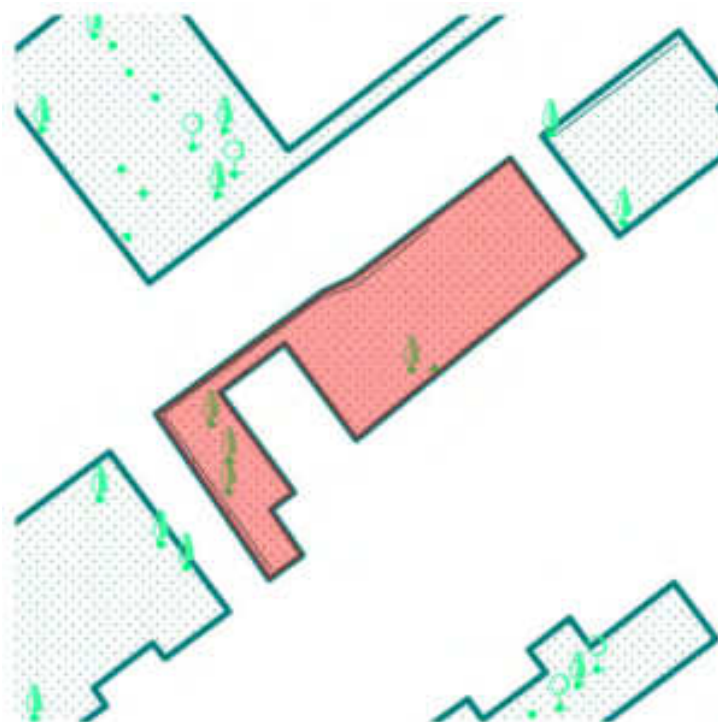
7. DOCUMENTE EMISE CU PRIVIRE LA TERENUL SPAȚIU VERDE ȘI CONSTRUCȚIILE EXISTENTE

Nr. Crt.	Titlu	Emitent	Verificator	Data emiterii	Data verificării	Observații
----------	-------	---------	-------------	---------------	------------------	------------

Județul: Craiova Municipiul: Craiova Localitatea: Craiova Cod ȘIRUTA: 69900	Secțiune plan: *Nr. Sector cadastral: *Nr. Cadastral imobil: *Nr. Carte funciară:	*Cod zona valorică: *Cod zona protejată: *Cod poștal:
--	--	---

**Fișa spațiului verde Nr. 697
Bloc 165B-Craiova Noua**

**1. SCHIȚA AMPLAȘAMENTULUI TERENULUI SPAȚIU VERDE
Scara: 1:300**



2. ADRESA: Cartier Craiova Noua

3. DATE DESPRE TERENUL SPAȚIU VERDE

Proprietar / Deținător teren spațiu verde	Tip proprietate	Mod administrare	Categorie de folosință	Reglementare urbanistică	Suprafața măsurată(mp)		Total teren (mp)	Observații
					Teren exclusiv	Teren în indiviziune		
Municipiul Craiova /Municipiul Craiova	domeniul public al unităților administrativ- teritoriale	direct	Zona verde		111,98	0	111,98	
Total teren(mp)					111,98	0	111,98	

4. DATE PRIVIND CONSTRUCȚIILE EXISTENTE PE TERENUL SPAȚIU VERDE

Proprietar / Deținător construcții	Tip proprietate	Mod administrare	Nr. corp construcție	Cod grupă destinație	Suprafața construită la sol(mp)	Observații
Total suprafață ocupată din terenul spațiu verde (mp)					0	

5. ECHIPAREA EDILITARA A TERENULUI: A C t E G T

6. DATE PRIVIND VEGETAȚIA EXISTENTĂ PE TERENUL SPAȚIU VERDE

Arbori ocrotiți

Nr. Crt.	Nr. Unic	Specia	Localizare	Diametru(cm)	Înălțime(m)	Coronament(m)	Viabilitate	Grad întreținere	Riscuri
----------	----------	--------	------------	--------------	-------------	---------------	-------------	------------------	---------

Arhori izolați

Nr. Crt.	Nr. Unic	Specia	Localizare	Diametru(cm)	Înălțime(m)	Coronament(m)	Viabilitate	Grad întreținere	Riscuri
----------	----------	--------	------------	--------------	-------------	---------------	-------------	------------------	---------

Alți arbori

Nr. Crt.	Nr. Unic	Specia	Localizare	Diametru(cm)	Înălțime(m)	Coronament(m)	Viabilitate	Grad întreținere	Riscuri
1	16486	Alun		2	1	0	Foarte buna	Permanent	Fără riscuri
2	16483	Caisul		6	4	2	Foarte buna	Permanent	Fără riscuri
3	16482	Catalpa		36	18	2	Buna: prezinta zgarieturi, gaturile, cioplitura, cicatrizari, incluziune de corp	Permanent	Căderi crengi uscate
4	16485	Dud		2	1	1	Foarte buna	Permanent	Fără riscuri
5	16484	Visin		12	4	3	Foarte buna	Permanent	Fără riscuri

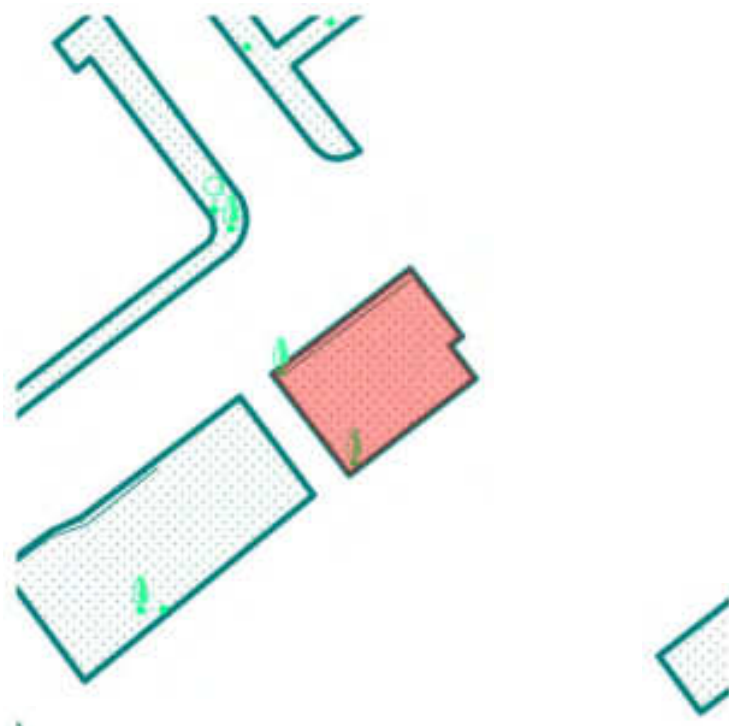
7. DOCUMENTE EMISE CU PRIVIRE LA TERENUL SPAȚIU VERDE ȘI CONSTRUCȚIILE EXISTENTE

Nr. Crt.	Titlu	Emitent	Verificator	Data emiterii	Data verificării	Observații
----------	-------	---------	-------------	---------------	------------------	------------

Județul: Craiova Municipiul: Craiova Localitatea: Craiova Cod SIRUTA: 69900	Secțiune plan: *Nr. Sector cadastral: *Nr. Cadastral imobil: *Nr. Carte funciară:	*Cod zona valorică: *Cod zona protejată: *Cod poștal:
--	--	---

**Fișa spațiului verde Nr. 698
Bloc 165A-Craiova Noua**

1. SCHIȚA AMPLASAMENTULUI TERENULUI SPAȚIU VERDE
Scara: 1:300



2. ADRESA: Cartier Craiova Noua

3. DATE DESPRE TERENUL SPAȚIU VERDE

Proprietar / Deținător teren spațiu verde	Tip proprietate	Mod administrare	Categorie de folosință	Reglementare urbanistică	Suprafața măsurată(mp)		Total teren (mp)	Observații
					Teren exclusiv	Teren în indiviziune		
Municipiul Craiova /Municipiul Craiova	domeniul public al unităților administrativ- teritoriale	direct	Zona verde		46,18	0	46,18	
Total teren(mp)					46,18	0	46,18	

4. DATE PRIVIND CONSTRUCȚIILE EXISTENTE PE TERENUL SPAȚIU VERDE

Proprietar / Deținător construcții	Tip proprietate	Mod administrare	Nr. corp construcție	Cod grupă destinație	Suprafață construită la sol(mp)	Observații
Total suprafață ocupată din terenul spațiu verde (mp)					0	

5. ECHIPAREA EDILITAREA TERENULUI: A C t E G T

6. DATE PRIVIND VEGETAȚIA EXISTENTĂ PE TERENUL SPAȚIU VERDE

Arbori ocrotiți

Nr. Crt.	Nr. Unic	Specia	Localizare	Diametru(cm)	Înălțime(m)	Coronamentul(m)	Viabilitate	Grad întreținere	Riscuri
----------	----------	--------	------------	--------------	-------------	-----------------	-------------	------------------	---------

Arbori Izolați

Nr. Crt.	Nr. Unic	Specia	Localizare	Diametru(cm)	Înălțime(m)	Coronamentul(m)	Viabilitate	Grad întreținere	Riscuri
----------	----------	--------	------------	--------------	-------------	-----------------	-------------	------------------	---------

Alți arbori

Nr. Crt.	Nr. Unic	Specia	Localizare	Diametru(cm)	Înălțime(m)	Coronamentul(m)	Viabilitate	Grad întreținere	Riscuri
1	16488	Artar		2	3	1	Foarte buna	Permanent	Fără riscuri
2	16487	Corcodusul roșu		4	4	1	Foarte buna	Permanent	Fără riscuri

7. DOCUMENTE EMISE CU PRIVIRE LA TERENUL SPAȚIU VERDE ȘI CONSTRUCȚIILE EXISTENTE

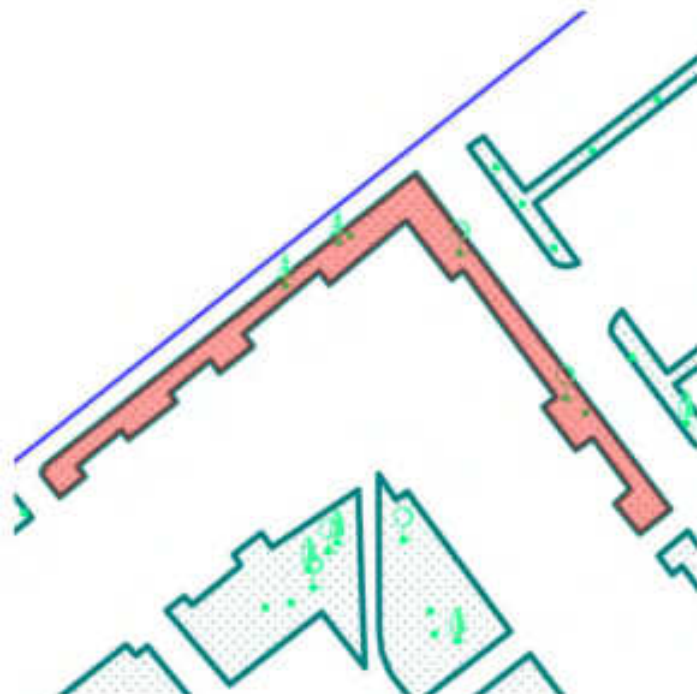
Nr. Crt.	Titlu	Emitent	Verificator	Data emiterii	Data verificării	Observații
----------	-------	---------	-------------	---------------	------------------	------------

Județul: Craiova Municipiul: Craiova Localitatea: Craiova Cod SIRUTA: 69900	Secțiune plan: *Nr. Sector cadastral: *Nr. Cadastral imobil: *Nr. Carte funciara:	*Cod zona valorică: *Cod zona protejată: *Cod poștal:
--	--	---

**Fișa spațiului verde Nr. 699
Bloc 167B-Craiova Noua**

1. SCHIȚA AMPLASAMENTULUI TERENULUI SPAȚIU VERDE

Scara: 1:428



2. ADRESA: Cartier Craiova Noua

3. DATE DESPRE TERENUL SPAȚIU VERDE

Proprietar / Deținător teren spațiu verde	Tip proprietate	Mod administrare	Categorie de folosință	Reglementare urbanistică	Suprafața măsurată(mp)		Total teren (mp)	Observații
					Teren exclusiv	Teren în indiviziune		
Municipiul Craiova /Municipiul Craiova	domeniul public al unităților administrativ- teritoriale	direct	Zona verde		113,88	0	113,88	
Total teren(mp)					113,88	0	113,88	

4. DATE PRIVIND CONSTRUCȚIILE EXISTENTE PE TERENUL SPAȚIU VERDE

Proprietar / Deținător construcții	Tip proprietate	Mod administrare	Nr. corp construcție	Cod grupă destinație	Suprafață construită la sol(mp)	Observații
Total suprafață ocupată din terenul spațiu verde (mp)					0	

5. ECHIPAREA EDILITARA A TERENULUI: A C t R G T

6. DATE PRIVIND VEGETAȚIA EXISTENTĂ PE TERENUL SPAȚIU VERDE

Arbori ocrotiți

Nr.	Nr. Unic	Specie	Localizare	Diametru(cm)	Înălțime(m)	Coronament(m)	Viabilitate	Grad	Riscuri
-----	----------	--------	------------	--------------	-------------	---------------	-------------	------	---------

Crt.								Întreținere	
------	--	--	--	--	--	--	--	-------------	--

Arburi izolați

Nr. Crt.	Nr. Unic	Specia	Localizare	Diametru(cm)	Înălțime(m)	Coronament(m)	Viabilitate	Grad întreținere	Riscuri
----------	----------	--------	------------	--------------	-------------	---------------	-------------	------------------	---------

Alți arbori

Nr. Crt.	Nr. Unic	Specia	Localizare	Diametru(cm)	Înălțime(m)	Coronament(m)	Viabilitate	Grad întreținere	Riscuri
1	16492	Liliac		4	2	1	Foarte buna	Permanent	Fără riscuri
2	16493	Liliac		4	2	1	Foarte buna	Permanent	Fără riscuri
3	16494	Molid		2	1	0	Foarte buna	Permanent	Fără riscuri
4	16490	Pin Negru		12	6	0	Total necorespunzătoare: uscat sau scorbura >= 40 cm.	Permanent	Cădere în caz de furtună
5	16491	Pin Negru		26	6	4	Buna: prezintă zgărieturi, gatuire, cioplitura, cicatrizari, incluziune de corp	Permanent	Căderi crengi uscate
6	16489	Tei		36	17	7	Buna: prezintă zgărieturi, gatuire, cioplitura, cicatrizari, incluziune de corp	Permanent	Fără riscuri

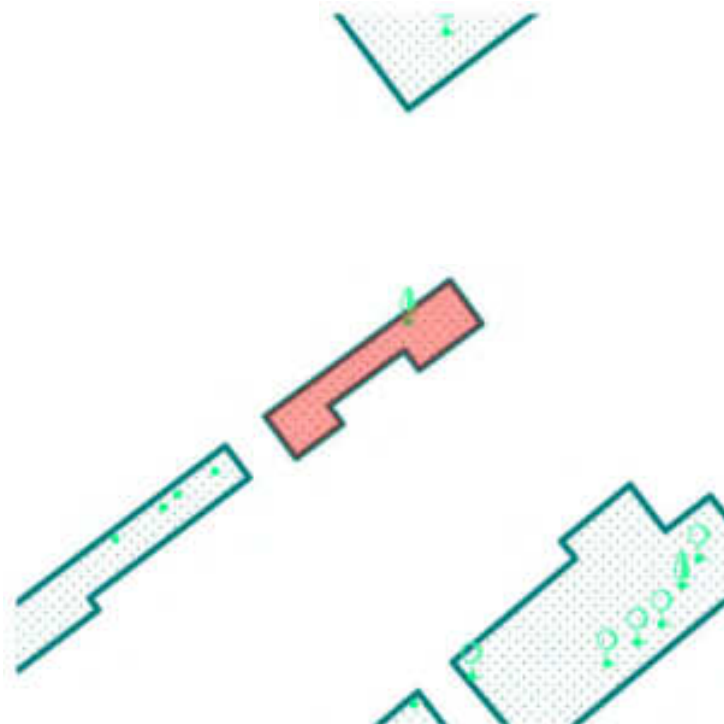
7. DOCUMENTE EMISE CU PRIVIRE LA TERENUL SPAȚIU VERDE ȘI CONSTRUCȚIILE EXISTENTE

Nr. Crt.	Titlu	Emitent	Verificator	Data emiterii	Data verificării	Observații
----------	-------	---------	-------------	---------------	------------------	------------

Județul: Craiova Municipiul: Craiova Localitatea: Craiova Cod SIRUTA: 69900	Secțiune plan: *Nr. Sector cadastral: *Nr. Cadastral imobil: *Nr. Carte funciară:	*Cod zona valorică: *Cod zona protejată: *Cod poștal:
--	--	---

**Fișa spațiului verde Nr. 700
Bloc 161F-Craiova Noua**

1. SCHIȚA AMPLASAMENTULUI TERENULUI SPAȚIU VERDE
Scara: 1:300



2. ADRESA: Cartier Craiova Noua

3. DATE DESPRE TERENUL SPAȚIU VERDE

Proprietar / Deținător teren spațiu verde	Tip proprietate	Mod administrare	Categorie de folosință	Reglementare urbanistică	Suprafața măsurată(mp)		Total teren (mp)	Observații
					Teren exclusiv	Teren în indiviziune		
Municipiul Craiova /Municipiul Craiova	domeniul public al unităților administrativ- teritoriale	direct	Zona verde		21,36	0	21,36	
Total teren(mp)					21,36	0	21,36	

4. DATE PRIVIND CONSTRUCȚIILE EXISTENTE PE TERENUL SPAȚIU VERDE

Proprietar / Deținător construcții	Tip proprietate	Mod administrare	Nr. corp construcție	Cod grupă destinație	Suprafață construită la sol(mp)	Observații
Total suprafață ocupată din terenul spațiu verde (mp)					0	

5. ECHIPAREA EDILITAREA TERENULUI: A C t E G T

6. DATE PRIVIND VEGETAȚIA EXISTENTĂ PE TERENUL SPAȚIU VERDE

Arbori ocrotiți

Nr. Crt.	Nr. Unic	Specia	Localizare	Diametru(cm)	Înălțime(m)	Coronamentul(m)	Viabilitate	Grad întreținere	Riscuri
----------	----------	--------	------------	--------------	-------------	-----------------	-------------	------------------	---------

Arbori izolați

Nr. Crt.	Nr. Unic	Specia	Localizare	Diametru(cm)	Înălțime(m)	Coronamentul(m)	Viabilitate	Grad întreținere	Riscuri
----------	----------	--------	------------	--------------	-------------	-----------------	-------------	------------------	---------

Alți arbori

Nr. Crt.	Nr. Unic	Specia	Localizare	Diametru(cm)	Înălțime(m)	Coronamentul(m)	Viabilitate	Grad întreținere	Riscuri
1	16510	Carobus		20	10	3	Foarte bună	Permanent	Căderi crengi uscate

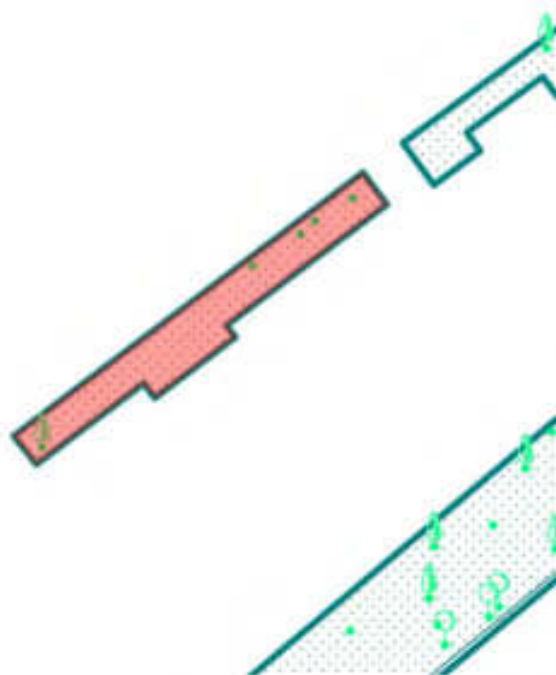
7. DOCUMENTE EMISE CU PRIVIRE LA TERENUL SPAȚIU VERDE ȘI CONSTRUCȚIILE EXISTENTE

Nr. Crt.	Titlu	Emitent	Verificator	Data emiterii	Data verificării	Observații
----------	-------	---------	-------------	---------------	------------------	------------

Județul: Craiova Municipiul: Craiova Localitatea: Craiova Cod SIRUTA: 69900	Secțiune plan: *Nr. Sector cadastral: *Nr. Cadastral imobil: *Nr. Carte funciară:	*Cod zona valorică: *Cod zona protejată: *Cod poștal:
--	--	---

**Fișa spațiului verde Nr. 701
Bloc 161F-Craiovită Nouă**

1. SCHIȚA AMPLASAMENTULUI TERENULUI SPAȚIU VERDE
Șcara: 1:300



2. ADRESA: Cartier Craiovită Nouă

3. DATE DESPRE TERENUL SPAȚIU VERDE

Proprietar / Deținător teren spațiu verde	Tip proprietate	Mod administrare	Categorie de folosință	Reglementare urbanistică	Suprafața măsurată(mp)		Total teren (mp)	Observații
					Teren exclusiv	Teren în indiviziune		
Municipiul Craiova /Municipiul Craiova	domeniul public al unităților administrativ- teritoriale	direct	Zona verde		39,5	0	39,5	
Total teren(mp)					39,5	0	39,5	

4. DATE PRIVIND CONSTRUCȚIILE EXISTENTE PE TERENUL SPAȚIU VERDE

Proprietar / Deținător construcții	Tip proprietate	Mod administrare	Nr. corp construcție	Cod grupă destinație	Suprafață construită la sol(mp)	Observații
Total suprafață ocupată din terenul spațiu verde (mp)					0	

5. ECHIPAREA EDILITAREA TERENULUI: A C t E G T

6. DATE PRIVIND VEGETAȚIA EXISTENTĂ PE TERENUL SPAȚIU VERDE

Arbori ocrotiți

Nr. Crt.	Nr. Unic	Specie	Localizare	Diametru(cm)	Înălțime(m)	Coronament(m)	Viabilitate	Grad întreținere	Riscuri
----------	----------	--------	------------	--------------	-------------	---------------	-------------	------------------	---------

Arbori izolați

Nr. Crt.	Nr. Unic	Specie	Localizare	Diametru(cm)	Înălțime(m)	Coronament(m)	Viabilitate	Grad întreținere	Riscuri
----------	----------	--------	------------	--------------	-------------	---------------	-------------	------------------	---------

Alți arbori

Nr. Crt.	Nr. Unic	Specie	Localizare	Diametru(cm)	Înălțime(m)	Coronament(m)	Viabilitate	Grad întreținere	Riscuri
1	16513	Cires		6	3	1	Foarte buna	Permanent	Fără riscuri
2	16512	Salcie		22	13	6	Buna: prezinta zgarieturi, gatuire, ciuplitura, cicatrizari, incluziune de corp	Permanent	Căderi crengi uscate
3	16511	Salcie		26	12	7	Buna: prezinta zgarieturi, gatuire, ciuplitura, cicatrizari, incluziune de corp	Permanent	Căderi crengi uscate
4	16514	Salcie		18	4	3	Buna: prezinta zgarieturi, gatuire, ciuplitura, cicatrizari, incluziune de corp	Permanent	Fără riscuri
5	16515	Visin		14	8	2	Buna: prezinta zgarieturi, gatuire, ciuplitura, cicatrizari, incluziune de corp	Permanent	Căderi crengi uscate

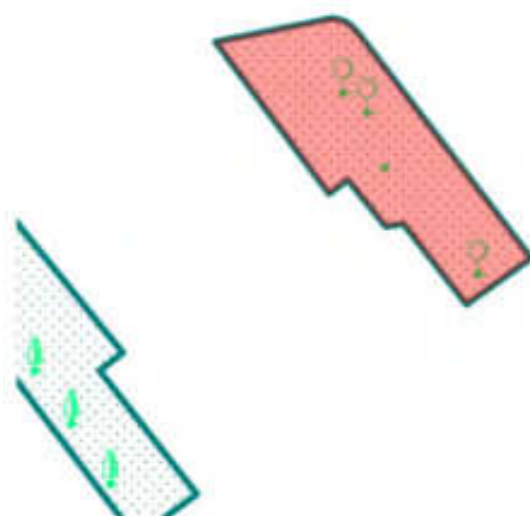
7. DOCUMENTE EMISE CU PRIVIRE LA TERENUL SPAȚIU VERDE ȘI CONSTRUCȚIILE EXISTENTE

Nr. Crt.	Titlu	Emitent	Verificator	Data emiterii	Data verificării	Observații
----------	-------	---------	-------------	---------------	------------------	------------

Județul: Craiova Municipiul: Craiova Localitatea: Craiova Cod SIRUTA: 69900	Secțiune plan: *Nr. Sector cadastral: *Nr. Cadastral imobil: *Nr. Carte funciară:	*Cod zona valorică: *Cod zona protejată: *Cod poștal:
--	--	---

**Fișa spațiului verde Nr. 702
Bloc 161C-Craiova Noua**

**1. SCHIȚA AMPLASAMENTULUI TERENULUI SPAȚIU VERDE
Scara: 1:300**



2. ADRESA: Cartier Craiova Noua

3. DATE DESPRE TERENUL SPAȚIU VERDE

Proprietar / Deținător teren spațiu verde	Tip proprietate	Mod administrare	Categorie de folosință	Reglementare urbanistică	Suprafața măsurată(mp)		Total teren (mp)	Observații
					Teren exclusiv	Teren în indiviziune		
Municipiul Craiova /Municipiul Craiova	domeniul public al unităților administrativ- teritoriale	direct	Zona verde		73,57	0	73,57	
Total teren(mp)					73,57	0	73,57	

4. DATE PRIVIND CONSTRUCȚIILE EXISTENTE PE TERENUL SPAȚIU VERDE

Proprietar / Deținător construcții	Tip proprietate	Mod administrare	Nr. corp construcție	Cod grupă destinație	Suprafață construită la sol(mp)	Observații
Total suprafață ocupată din terenul spațiu verde (mp)					0	

5. ECHIPAREA EDILITAREA TERENULUI: A C t E G T

6. DATE PRIVIND VEGETAȚIA EXISTENTĂ PE TERENUL SPAȚIU VERDE

Arbori ocrotiți

Nr. Crt.	Nr. Unic	Specia	Localizare	Diametru(cm)	Înălțime(m)	Coronamentul(m)	Viabilitate	Grad întreținere	Riscuri
----------	----------	--------	------------	--------------	-------------	-----------------	-------------	------------------	---------

Arbori izolați

Nr. Crt.	Nr. Unic	Specia	Localizare	Diametru(cm)	Înălțime(m)	Coronamentul(m)	Viabilitate	Grad întreținere	Riscuri
----------	----------	--------	------------	--------------	-------------	-----------------	-------------	------------------	---------

Alți arbori

Nr. Crt.	Nr. Unic	Specia	Localizare	Diametru(cm)	Înălțime(m)	Coronamentul(m)	Viabilitate	Grad întreținere	Riscuri
1	16518	Cireș		38	17	4	Foarte bună	Permanent	Fără riscuri
2	16519	Liliac		8	7	2	Foarte bună	Permanent	Fără riscuri
3	16516	Liliac		6	3	2	Enarta bună	Permanent	Fără riscuri
4	16517	Liliac		6	2	2	Foarte bună	Permanent	Fără riscuri

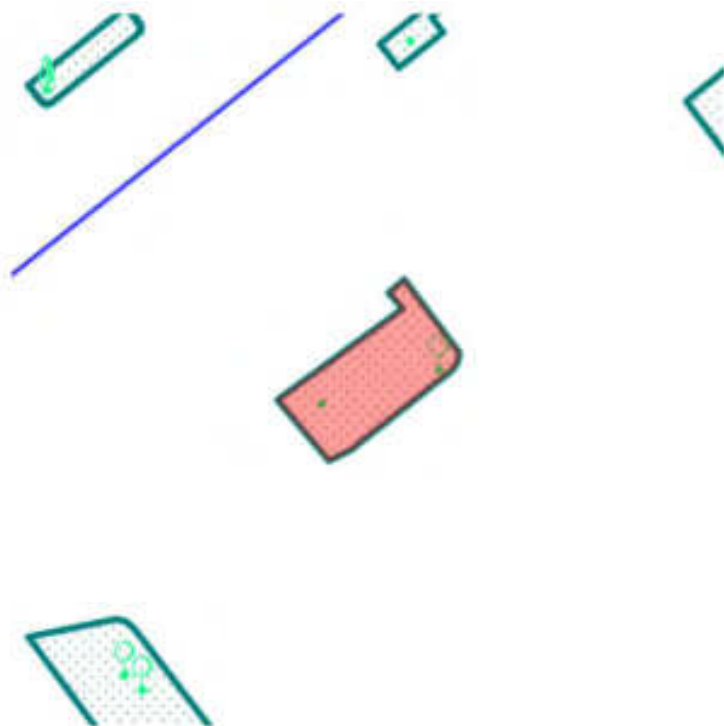
7. DOCUMENTE EMISE CU PRIVIRE LA TERENUL SPAȚIU VERDE ȘI CONSTRUCȚIILE EXISTENTE

Nr. Crt.	Titlu	Emitent	Verificator	Data emiterii	Data verificării	Observații
----------	-------	---------	-------------	---------------	------------------	------------

Județul: Craiova Municipiul: Craiova Localitatea: Craiova Cod SIRUTA: 69900	Secțiune plan: *Nr. Sector cadastral: *Nr. Cadastral imobil: *Nr. Carte funciară:	*Cod zona valorică: *Cod zona protejată: *Cod poștal:
--	--	---

**Fișa spațiului verde Nr. 703
Bloc 161A-Craiova Noua**

1. SCHIȚA AMPLASAMENTULUI TERENULUI SPAȚIU VERDE
Scara: 1:400



2. ADRESA: Cartier Craiova Noua

3. DATE DESPRE TERENUL SPAȚIU VERDE

Proprietar / Deținător teren spațiu verde	Tip proprietate	Mod administrare	Categorie de folosință	Reglementare urbanistică	Suprafața măsurată(mp)		Total teren (mp)	Observații
					Teren exclusiv	Teren în indiviziune		
Municipiul Craiova /Municipiul Craiova	domeniul public al unităților administrativ- teritoriale	direct	Zona verde		54,64	0	54,64	
Total teren(mp)					54,64	0	54,64	

4. DATE PRIVIND CONSTRUCȚIILE EXISTENTE PE TERENUL SPAȚIU VERDE

Proprietar / Deținător construcții	Tip proprietate	Mod administrare	Nr. corp construcție	Cod grupă destinație	Suprafață construită la sol(mp)	Observații
Total suprafață ocupată din terenul spațiu verde (mp)					0	

5. ECHIPAREA EDILITAREA TERENULUI: A C t E G T

6. DATE PRIVIND VEGETAȚIA EXISTENTĂ PE TERENUL SPAȚIU VERDE

Arbori ocrotiți

Nr. Crt.	Nr. Unic	Specia	Localizare	Diametru(cm)	Înălțime(m)	Coronamentul(m)	Viabilitate	Grad întreținere	Riscuri
----------	----------	--------	------------	--------------	-------------	-----------------	-------------	------------------	---------

Arbori Izolați

Nr. Crt.	Nr. Unic	Specia	Localizare	Diametru(cm)	Înălțime(m)	Coronamentul(m)	Viabilitate	Grad întreținere	Riscuri
----------	----------	--------	------------	--------------	-------------	-----------------	-------------	------------------	---------

Alți arbori

Nr. Crt.	Nr. Unic	Specia	Localizare	Diametru(cm)	Înălțime(m)	Coronamentul(m)	Viabilitate	Grad întreținere	Riscuri
1	16520	Hibiscus		8	5	2	Foarte buna	Permanent	Fără riscuri
2	16521	Liliac		2	1	1	Foarte buna	Permanent	Fără riscuri

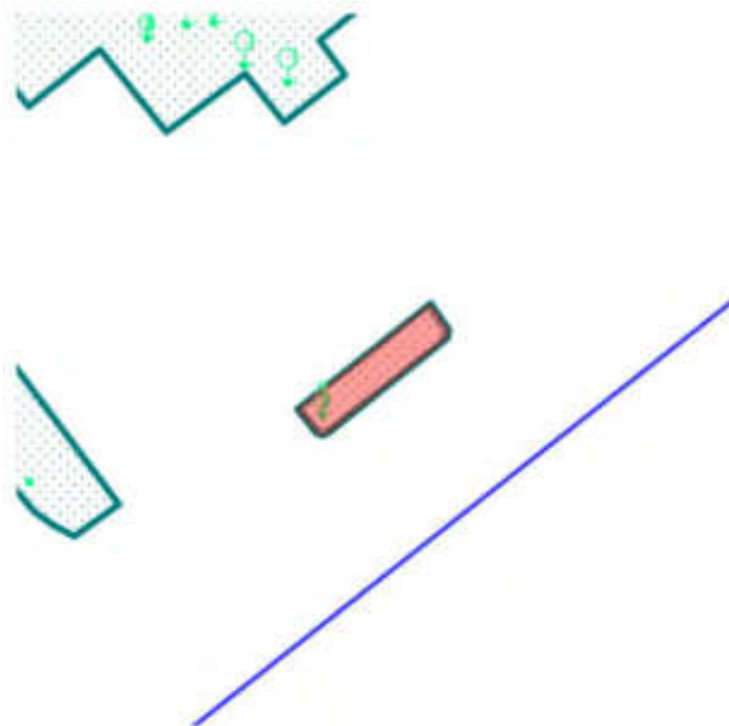
7. DOCUMENTE EMISE CU PRIVIRE LA TERENUL SPAȚIU VERDE ȘI CONSTRUCȚIILE EXISTENTE

Nr. Crt.	Titlu	Emitent	Verificator	Data emiterii	Data verificării	Observații
----------	-------	---------	-------------	---------------	------------------	------------

Județul: Craiova Municipiul: Craiova Localitatea: Craiova Cod SIRUTA: 69900	Secțiune plan: *Nr. Sector cadastral: *Nr. Cadastral imobil: *Nr. Carte funciară:	*Cod zona valorică: *Cod zona protejată: *Cod poștal:
--	--	---

**Fișa spațiului verde Nr. 704
Bloc 160J-Craiova Noua**

1. SCHIȚA AMPLASAMENTULUI TERENULUI SPAȚIU VERDE
Scara: 1:300



2. ADRESA: Cartier Craiova Noua

3. DATE DESPRE TERENUL SPAȚIU VERDE

Proprietar / Deținător teren spațiu verde	Tip proprietate	Mod administrare	Categorie de folosință	Reglementare urbanistică	Suprafața măsurată(mp)		Total teren (mp)	Observații
					Teren exclusiv	Teren în indiviziune		
Municipiul Craiova /Municipiul Craiova	domeniul public al unităților administrativ- teritoriale	direct	Zona verde		13,69	0	13,69	
Total teren(mp)					13,69	0	13,69	

4. DATE PRIVIND CONSTRUCȚIILE EXISTENTE PE TERENUL SPAȚIU VERDE

Proprietar / Deținător construcții	Tip proprietate	Mod administrare	Nr. corp construcție	Cod grupă destinație	Suprafață construită la sol(mp)	Observații
Total suprafață ocupată din terenul spațiu verde (mp)					0	

5. ECHIPAREA EDILITAREA TERENULUI: A C t E G T

6. DATE PRIVIND VEGETAȚIA EXISTENTĂ PE TERENUL SPAȚIU VERDE

Arbori ocrotiți

Nr. Crt.	Nr. Unic	Specia	Localizare	Diametru(cm)	Înălțime(m)	Coronamentul(m)	Viabilitate	Grad întreținere	Riscuri
----------	----------	--------	------------	--------------	-------------	-----------------	-------------	------------------	---------

Arbori izolați

Nr. Crt.	Nr. Unic	Specia	Localizare	Diametru(cm)	Înălțime(m)	Coronamentul(m)	Viabilitate	Grad întreținere	Riscuri
----------	----------	--------	------------	--------------	-------------	-----------------	-------------	------------------	---------

Alți arbori

Nr. Crt.	Nr. Unic	Specia	Localizare	Diametru(cm)	Înălțime(m)	Coronamentul(m)	Viabilitate	Grad întreținere	Riscuri
1	16522	Piersic		8	3	2	Foarte buna	Permanent	Fără riscuri

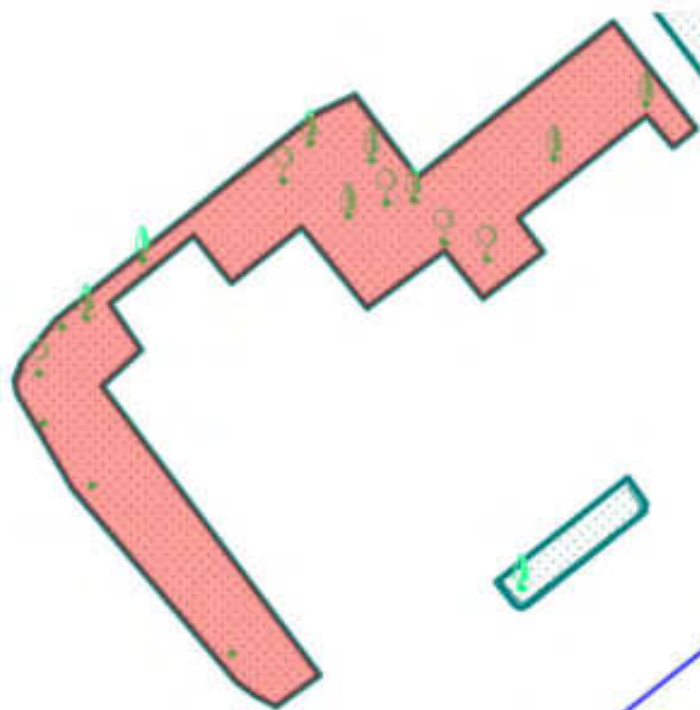
7. DOCUMENTE EMISE CU PRIVIRE LA TERENUL SPAȚIU VERDE ȘI CONSTRUCȚIILE EXISTENTE

Nr. Crt.	Titlu	Emitent	Verificator	Data emiterii	Data verificării	Observații
----------	-------	---------	-------------	---------------	------------------	------------

Județul: Craiova Municipiul: Craiova Localitatea: Craiova Cod SIRUTA: 69900	Secțiune plan: *Nr. Sector cadastral: *Nr. Cadastral imobil: *Nr. Carte funciară:	*Cod zona valorică: *Cod zona protejată: *Cod poștal:
--	--	---

**Fișa spațiului verde Nr. 705
Bloc 160J-Craiovită Nouă**

1. SCHIȚA AMPLASAMENTULUI TERENULUI SPAȚIU VERDE
Scara: 1:300



2. ADRESA: Cartier Craiovită Nouă

3. DATE DESPRE TERENUL SPAȚIU VERDE

Proprietar / Deținător teren spațiu verde	Tip proprietate	Mod administrare	Categorie de folosință	Reglementare urbanistică	Suprafața măsurată(mp)		Total teren (mp)	Observații
					Teren exclusiv	Teren în indiviziune		
Municipiul Craiova /Municipiul Craiova	domeniul public al unităților administrativ- teritoriale	direct	Zona verde		216,65	0	216,65	
Total teren(mp)					216,65	0	216,65	

4. DATE PRIVIND CONSTRUCȚIILE EXISTENTE PE TERENUL SPAȚIU VERDE

Proprietar / Deținător construcții	Tip proprietate	Mod administrare	Nr. corp construcție	Cod grupă destinație	Suprafață construită la sol(mp)	Observații
Total suprafață ocupată din terenul spațiu verde (mp)					0	

5. ECHIPAREA EDILITARA A TERENULUI A C t B G T

6. DATE PRIVIND VEGETAȚIA EXISTENTĂ PE TERENUL SPAȚIU VERDE

Arbori deciziți

Nr. Crt.	Nr. Unic	Specia	Localizare	Diametru(cm)	Înălțime(m)	Coronament(m)	Viabilitate	Grad întreținere	Riscuri
----------	----------	--------	------------	--------------	-------------	---------------	-------------	------------------	---------

Arbori izolați

Nr. Crt.	Nr. Unic	Specia	Localizare	Diametru(cm)	Înălțime(m)	Coronament(m)	Viabilitate	Grad întreținere	Riscuri
----------	----------	--------	------------	--------------	-------------	---------------	-------------	------------------	---------

Alți arbori

Nr. Crt.	Nr. Unic	Specia	Localizare	Diametru(cm)	Înălțime(m)	Coronament(m)	Viabilitate	Grad întreținere	Riscuri
1	16538	Caisul		12	7	3	Buna: prezintă zgărieturi, gatuire, cioplitura, cicatrizari, incluziune de corp	Permanent	Căderi crengi uscate
2	16539	Caisul		16	7	3	Buna: prezintă zgărieturi, gatuire, cioplitura, cicatrizari, incluziune de corp	Permanent	Căderi crengi uscate
3	16534	Caisul		12	5	1	Buna: prezintă zgărieturi, gatuire, cioplitura, cicatrizari, incluziune de corp	Permanent	Fără riscuri
4	16532	Caisul		2	2	1	Foarte buna	Permanent	Fără riscuri
5	16531	Coreodus		14	6	2	Foarte buna	Permanent	Fără riscuri
6	16537	Liliac		4	3	1	Foarte buna	Permanent	Fără riscuri
7	16535	Liliac		2	2	1	Foarte buna	Permanent	Fără riscuri
8	16536	Liliac		6	3	2	Foarte buna	Permanent	Fără riscuri
9	16526	Liliac		10	5	3	Foarte buna	Permanent	Fără riscuri
10	16530	Liliac		2	2	0	Foarte buna	Permanent	Fără riscuri
11	16529	Mar		16	5	3	Foarte buna	Permanent	Fără riscuri
12	16533	Mar		10	3	0	Acceptabila: rupturi,	Permanent	Căderi crengi

							scorburi mici, noduri infundate, cancer pe o parte, multe		uscate
13	16525	Plop		46	13	2	Buna: prezinta zgarieturi, gatuire, cioplitura, cicatrizari, incluziune de corp	Permanent	Căderi crengi uscate
14	16524	Plop		40	13	2	Buna: prezinta zgarieturi, gatuire, cioplitura, cicatrizari, incluziune de corp	Permanent	Căderi crengi uscate
15	16527	Plop		50	8	0	Acceptabila: rupturi, scorburi mici, noduri infundate, cancer pe o parte, multe	Permanent	Căderi crengi uscate
16	16528	Salcam		10	7	2	Foarte buna	Permanent	Fără riscuri
17	16523	Tei		38	16	10	Foarte buna	Permanent	Căderi crengi uscate

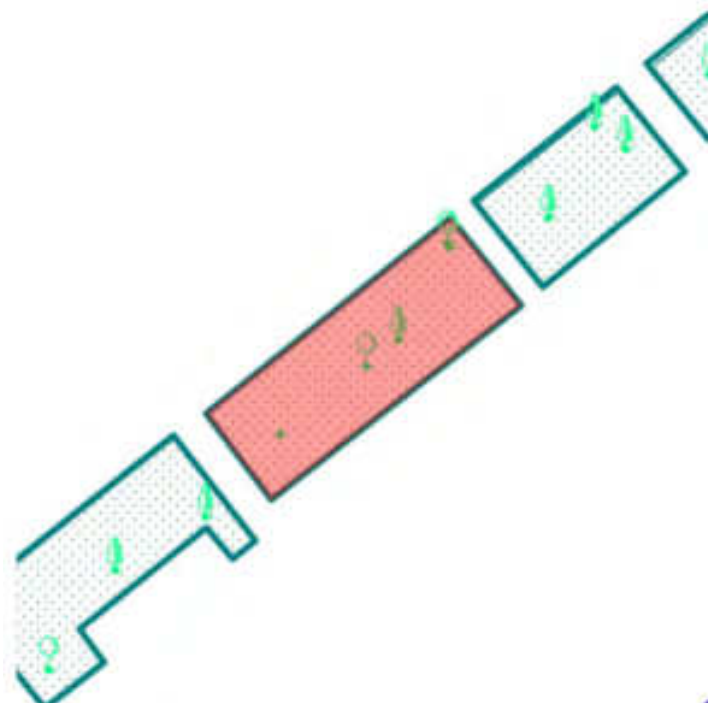
7. DOCUMENTE EMISE CU PRIVIRE LA TERENUL SPAȚIU VERDE ȘI CONSTRUCȚIILE EXISTENTE

Nr. Crt	Titlu	Emitent	Verificator	Data emiterii	Data verificării	Observații
---------	-------	---------	-------------	---------------	------------------	------------

Județul: Craiova Municipiul: Craiova Localitatea: Craiova Cod SIRUTA: 69900	Secțiune plan: *Nr. Sector cadastral: *Nr. Cadastral imobil: *Nr. Carte funciară:	*Cod zona valorică: *Cod zona protejată: *Cod poștal:
--	--	---

**Fișa spațiului verde Nr. 706
Bloc 160J-Craiova Noua**

1. SCHIȚA AMPLASAMENTULUI TERENULUI SPAȚIU VERDE
Scara: 1:300



2. ADRESA: Cartier Craiova Noua

3. DATE DESPRE TERENUL SPAȚIU VERDE

Proprietar / Deținător teren spațiu verde	Tip proprietate	Mod administrare	Categorie de folosință	Reglementare urbanistică	Suprafața realizată(mp)		Total teren (mp)	Observații
					Teren exclusiv	Teren în indiviziune		
Municipiul Craiova /Municipiul Craiova	domeniul public al unităților administrativ- teritoriale	direct	Zona verde		79,15	0	79,15	
Total teren(mp)					79,15	0	79,15	

4. DATE PRIVIND CONSTRUCȚIILE EXISTENTE PE TERENUL SPAȚIU VERDE

Proprietar / Deținător construcții	Tip proprietate	Mod administrare	Nr. corp construcție	Cod grupă destinație	Suprafață construită la sol(mp)	Observații
Total suprafață ocupată din terenul spațiu verde (mp)					0	

5. ECHIPAREA EDILITARA A TERENULUI: A C t B G T

6. DATE PRIVIND VEGETAȚIA EXISTENTĂ PE TERENUL SPAȚIU VERDE

Arburi scutiji

Nr. Crt.	Nr. Unic	Specia	Localizare	Diametru(cm)	Înălțime(m)	Coronament(m)	Viabilitate	Grad întreținere	Riscuri
----------	----------	--------	------------	--------------	-------------	---------------	-------------	------------------	---------

Arbori izolați

Nr. Crt.	Nr. Unic	Specia	Localizare	Diametru(cm)	Înălțime(m)	Coronament(m)	Viabilitate	Grad întreținere	Riscuri
----------	----------	--------	------------	--------------	-------------	---------------	-------------	------------------	---------

Alți arbori

Nr. Crt.	Nr. Unic	Specia	Localizare	Diametru(cm)	Înălțime(m)	Coronament(m)	Viabilitate	Grad întreținere	Riscuri
1	16540	Cires		32	15	6	Buna: prezintă zgurieturi, gaurire, cioplitura, cicatrizari, incluziune de corp	Permanent	Căderi crengi uscate
2	16542	Liliac		4	2	2	Foarte buna	Permanent	Fără riscuri
3	16544	Liliac		4	2	1	Foarte buna	Permanent	Fără riscuri
4	16543	Liliac		6	3	0	Total necorespunzătoare: uscat sau scorbura > 40 cm.	Permanent	Fără riscuri
5	16541	Mar		24	8	4	Acceptabilă: rupturi, scorburi mici, noduri infundate, cancer pe o parte. multe	Permanent	Căderi crengi uscate

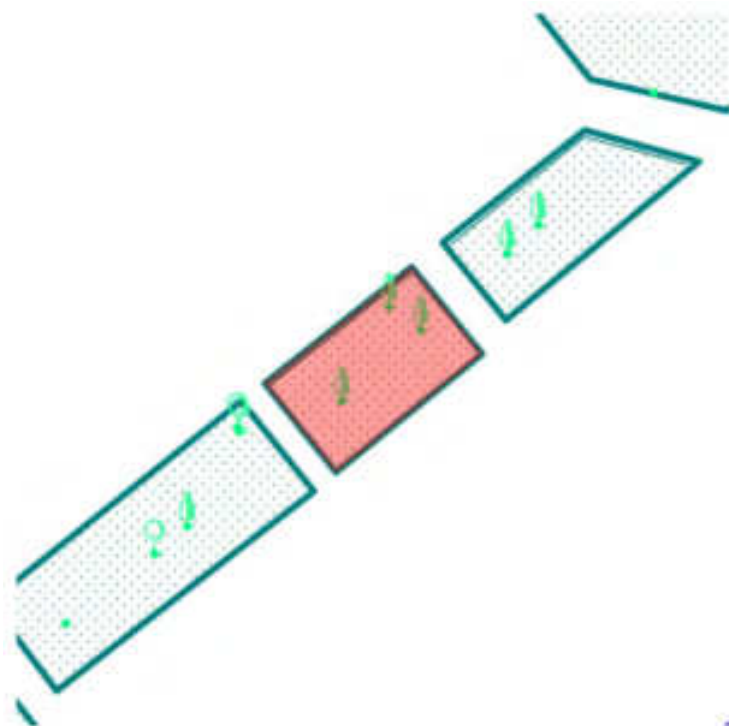
7. DOCUMENTE EMISE CU PRIVIRE LA TERENUL SPAȚIU VERDE ȘI CONSTRUCȚIILE EXISTENTE

Nr. Crt.	Titlu	Emitent	Verificator	Data emiterii	Data verificării	Observații
----------	-------	---------	-------------	---------------	------------------	------------

Județul: Craiova Municipiul: Craiova Localitatea: Craiova Cod SIRUTA: 69900	Secțiune plan: *Nr. Sector cadastral: *Nr. Cadastral imobil: *Nr. Carte funciară:	*Cod zona valorică: *Cod zona protejată: *Cod poștal:
--	--	---

**Fișa spațiului verde Nr. 707
Bloc 160H-Craiova Noua**

1. SCHIȚA AMPLASAMENTULUI TERENULUI SPAȚIU VERDE
Scara: 1:300



2. ADRESA: Cartier Craiova Noua

3. DATE DESPRE TERENUL SPAȚIU VERDE

Proprietar / Deținător teren spațiu verde	Tip proprietate	Mod administrare	Categorie de folosință	Reglementare urbanistică	Suprafața măsurată(mp)		Total teren (mp)	Observații
					Teren exclusiv	Teren în indiviziune		
Municipiul Craiova /Municipiul Craiova	domeniul public al unităților administrativ- teritoriale	direct	Zona verde		45,69	0	45,69	
Total teren(mp)					45,69	0	45,69	

4. DATE PRIVIND CONSTRUCȚIILE EXISTENTE PE TERENUL SPAȚIU VERDE

Proprietar / Deținător construcții	Tip proprietate	Mod administrare	Nr. corp construcție	Cod grupă destinație	Suprafață construită la sol(mp)	Observații
Total suprafață ocupată din terenul spațiu verde (mp)					0	

5. ECHIPAREA EDILITAREA TERENULUI: A C t E G T

6. DATE PRIVIND VEGETAȚIA EXISTENTĂ PE TERENUL SPAȚIU VERDE

Arbori ocrotiți

Nr. Crt.	Nr. Unic	Specia	Localizare	Diametru(cm)	Înălțime(m)	Coronamentul(m)	Viabilitate	Grad întreținere	Riscuri
----------	----------	--------	------------	--------------	-------------	-----------------	-------------	------------------	---------

Arbori Izolați

Nr. Crt.	Nr. Unic	Specia	Localizare	Diametru(cm)	Înălțime(m)	Coronamentul(m)	Viabilitate	Grad întreținere	Riscuri
----------	----------	--------	------------	--------------	-------------	-----------------	-------------	------------------	---------

Alți arbori

Nr. Crt.	Nr. Unic	Specia	Localizare	Diametru(cm)	Înălțime(m)	Coronamentul(m)	Viabilitate	Grad întreținere	Riscuri
1	16545	Corcodus		24	11	4	Foarte buna	Permanent	Fără riscuri
2	16546	Corcodus		16	4	3	Foarte buna	Permanent	Fără riscuri
3	16547	Visin		16	4	2	Foarte buna	Permanent	Căderi crengi uscate

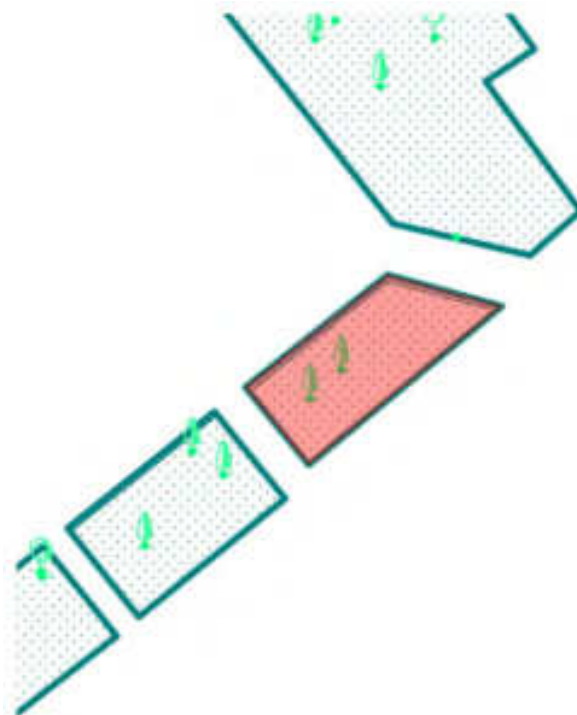
7. DOCUMENTE EMISE CU PRIVIRE LA TERENUL SPAȚIU VERDE ȘI CONSTRUCȚIILE EXISTENTE

Nr. Crt.	Titlu	Limitant	Verificator	Data emiterii	Data verificării	Observații
----------	-------	----------	-------------	---------------	------------------	------------

Județul: Craiova Municipiul: Craiova Localitatea: Craiova Cod SIRUTA: 69900	Secțiune plan: *Nr. Sector cadastral: *Nr. Cadastral imobil: *Nr. Carte funciară:	*Cod zona valorică: *Cod zona protejată: *Cod poștal:
--	--	---

**Fișa spațiului verde Nr. 708
Bloc 160H-Craiova Noua**

1. SCHIȚA AMPLASAMENTULUI TERENULUI SPAȚIU VERDE
Scara: 1:300



2. ADRESA: Cartier Craiova Noua

3. DATE DESPRE TERENUL SPAȚIU VERDE

Proprietar / Deținător teren spațiu verde	Tip proprietate	Mod administrare	Categorie de folosință	Reglementare urbanistică	Suprafața măsurată(mp)		Total teren (mp)	Observații
					Teren exclusiv	Teren în indiviziune		
Municipiul Craiova /Municipiul Craiova	domeniul public al unităților administrativ- teritoriale	direct	Zona verde		45,59	0	45,59	
Total teren(mp)					45,59	0	45,59	

4. DATE PRIVIND CONSTRUCȚIILE EXISTENTE PE TERENUL SPAȚIU VERDE

Proprietar / Deținător construcții	Tip proprietate	Mod administrare	Nr. corp construcție	Cod grupă destinație	Suprafață construită la sol(mp)	Observații
Total suprafață ocupată din terenul spațiu verde (mp)					0	

5. ECHIPAREA EDILITAREA TERENULUI: A C t E G T

6. DATE PRIVIND VEGETAȚIA EXISTENTĂ PE TERENUL SPAȚIU VERDE

Arbori ocrotiți

Nr. Crt.	Nr. Unic	Specia	Localizare	Diametru(cm)	Înălțime(m)	Coronamentul(m)	Viabilitate	Grad întreținere	Riscuri
----------	----------	--------	------------	--------------	-------------	-----------------	-------------	------------------	---------

Arbori izolați

Nr. Crt.	Nr. Unic	Specia	Localizare	Diametru(cm)	Înălțime(m)	Coronamentul(m)	Viabilitate	Grad întreținere	Riscuri
----------	----------	--------	------------	--------------	-------------	-----------------	-------------	------------------	---------

Alți arbori

Nr. Crt.	Nr. Unic	Specia	Localizare	Diametru(cm)	Înălțime(m)	Coronamentul(m)	Viabilitate	Grad întreținere	Riscuri
1	16549	Visin		8	2	1	Foarte buna	Permanent	Fără riscuri
2	16548	Visin		14	4	3	Foarte buna	Permanent	Fără riscuri

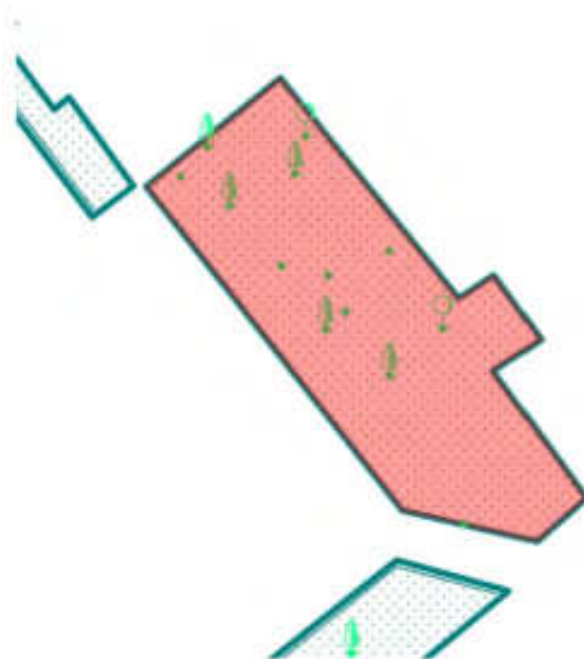
7. DOCUMENTE EMISE CU PRIVIRE LA TERENUL SPAȚIU VERDE ȘI CONSTRUCȚIILE EXISTENTE

Nr. Crt.	Titlu	Emitent	Verificator	Data emiterii	Data verificării	Observații
----------	-------	---------	-------------	---------------	------------------	------------

Județul: Craiova Municipiul: Craiova Localitatea: Craiova Cod SIRUTA: 69900	Secțiune plan: *Nr. Sector cadastral: *Nr. Cadastral imobil: *Nr. Carte funciară:	*Cod zona valorică: *Cod zona protejată: *Cod poștal:
--	--	---

Fișa spațiului verde Nr. 709
Bloc 160F-Craiova Noua

1. SCHIȚA AMPLASAMENTULUI TERENULUI SPAȚIU VERDE
Scara: 1:300



2. ADRESA: Cartier Craiova Noua

3. DATE DESPRE TERENUL SPAȚIU VERDE

Proprietar / Deținător teren spațiu verde	Tip proprietate	Mod administrare	Categorie de folosință	Reglementare urbanistică	Suprafața măsurată(mp)		Total teren (mp)	Observații
					Teren exclusiv	Teren în indiviziune		
Municipiul Craiova /Municipiul Craiova	domeniul public al unităților administrativ- teritoriale	direct	Zona verde		194,17	0	194,17	
Total teren(mp)					194,17	0	194,17	

4. DATE PRIVIND CONSTRUCȚIILE EXISTENTE PE TERENUL SPAȚIU VERDE

Proprietar / Deținător construcții	Tip proprietate	Mod administrare	Nr. corp construcție	Cod grupă destinație	Suprafață construită la sol(mp)	Observații
Total suprafață ocupată din terenul spațiu verde (mp)					0	

5. ECHIPAREA EDILITARA A TERENULUI: A C t B G T

6. DATE PRIVIND VEGETAȚIA EXISTENTĂ PE TERENUL SPAȚIU VERDE

Arbori ocrotiți

Nr. Crt.	Nr. Unic	Specia	Localizare	Diametru(cm)	Înălțime(m)	Coronament(m)	Viabilitate	Grad întreținere	Riscuri
----------	----------	--------	------------	--------------	-------------	---------------	-------------	------------------	---------

Arbori Izolați

Nr. Crt.	Nr. Unic	Specia	Localizare	Diametru(cm)	Înălțime(m)	Coronament(m)	Viabilitate	Grad întreținere	Riscuri
----------	----------	--------	------------	--------------	-------------	---------------	-------------	------------------	---------

Alți arbori

Nr. Crt.	Nr. Unic	Specia	Localizare	Diametru(cm)	Înălțime(m)	Coronament(m)	Viabilitate	Grad întreținere	Riscuri
1	16562	Caisul		4	3	2	Foarte buna	Permanent	Fără riscuri
2	16559	Caisul		2	2	1	Foarte buna	Permanent	Fără riscuri
3	16554	Castan		2	2	0	Foarte buna	Permanent	Fără riscuri
4	16550	Cires		48	13	6	Foarte buna	Permanent	Căderi crengi uscate
5	16552	Cires		24	4	0	Acceptabila: rupturi, scorburi mici, noduri infundate, cancer pe o parte, multe	Permanent	Fără riscuri
6	16553	Cires		2	1	0	Foarte buna	Permanent	Fără riscuri
7	16551	Duț		8	3	1	Buna: prezinta zgarieturi, gatuire, cioplitura, cicatrizari, incluziune de corp	Permanent	Fără riscuri
8	16561	Frasin		34	9	3	Buna: prezinta zgarieturi, gatuire, cioplitura, cicatrizari, incluziune de corp	Permanent	Căderi crengi uscate
9	16558	Liliac		2	1	1	Foarte buna	Permanent	Fără riscuri
10	16557	Liliac		2	2	1	Foarte buna	Permanent	Fără riscuri
11	16555	Mar		22	8	2	Foarte buna	Permanent	Fără riscuri
12	16560	Mojdrean		44	15	4	Foarte buna	Permanent	Căderi crengi

									uscate
13	16556	Sâmbovina	2	1	0	Acceptabila: rapturi, scorburi mici, noduri infundate, cancer pe o parte, multe	Petmateni.	Fără riscuri	

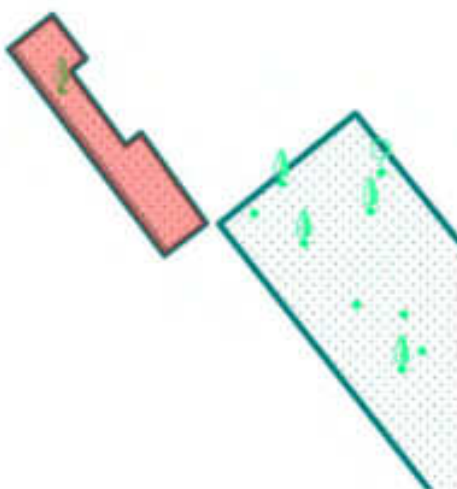
7. DOCUMENTE EMISE CU PRIVIRE LA TERENUL SPAȚIU VERDE ȘI CONSTRUCȚIILE EXISTENTE

Nr. Ct	Titlu	Emitent	Verificator	Data emiterii	Data verificării	Observații
--------	-------	---------	-------------	---------------	------------------	------------

Județul: Craiova Municipiul: Craiova Localitatea: Craiova Cod SIRUTA: 69900	Secțiune plan: *Nr. Sector cadastral: *Nr. Cadastral imobil: *Nr. Carte funciară:	*Cod zona valorică: *Cod zona protejată: *Cod poștal:
--	--	---

**Fișa spațiului verde Nr. 710
Bloc 160E-Craiova Noua**

1. SCHIȚA AMPLASAMENTULUI TERENULUI SPAȚIU VERDE
Scara: 1:300



2. ADRESA: Cartier Craiova Noua

3. DATE DESPRE TERENUL SPAȚIU VERDE

Proprietar / Deținător teren spațiu verde	Tip proprietate	Mod administrare	Categorie de folosință	Reglementare urbanistică	Suprafața măsurată(mp)		Total teren (mp)	Observații
					Teren exclusiv	Teren în indiviziune		
Municipiul Craiova /Municipiul Craiova	domeniul public al unităților administrativ- teritoriale	direct	Zona verde		26,72	0	26,72	
Total teren(mp)					26,72	0	26,72	

4. DATE PRIVIND CONSTRUCȚIILE EXISTENTE PE TERENUL SPAȚIU VERDE

Proprietar / Deținător construcții	Tip proprietate	Mod administrare	Nr. corp construcție	Cod grupă destinație	Suprafață construită la sol(mp)	Observații
Total suprafață ocupată din terenul spațiu verde (mp)					0	

5. ECHIPAREA EDILITARA A TERENULUI: A C t E G T

6. DATE PRIVIND VEGETAȚIA EXISTENTĂ PE TERENUL SPAȚIU VERDE

Arbori ocrotiți

Nr. Crt.	Nr. Unic	Specia	Localizare	Diametru(cm)	Înălțime(m)	Coronamentul(m)	Viabilitate	Grad întreținere	Riscuri
----------	----------	--------	------------	--------------	-------------	-----------------	-------------	------------------	---------

Arbori izolați

Nr. Crt.	Nr. Unic	Specia	Localizare	Diametru(cm)	Înălțime(m)	Coronamentul(m)	Viabilitate	Grad întreținere	Riscuri
----------	----------	--------	------------	--------------	-------------	-----------------	-------------	------------------	---------

Alți arbori

Nr. Crt.	Nr. Unic	Specia	Localizare	Diametru(cm)	Înălțime(m)	Coronamentul(m)	Viabilitate	Grad întreținere	Riscuri
1	16563	Par		36	12	4	Foarte bună	Permanent	Căderi crengi uscate

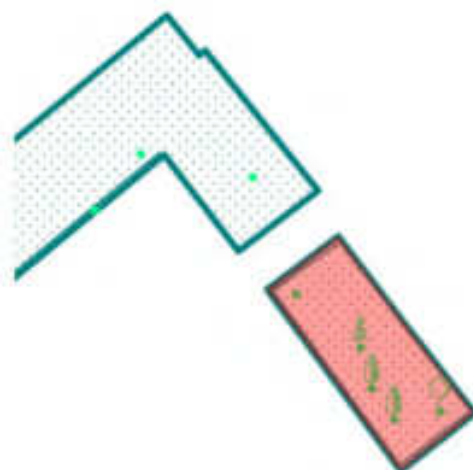
7. DOCUMENTE EMISE CU PRIVIRE LA TERENUL SPAȚIU VERDE ȘI CONSTRUCȚIILE EXISTENTE

Nr. Crt.	Titlu	Emitent	Verificator	Data emiterii	Data verificării	Observații
----------	-------	---------	-------------	---------------	------------------	------------

Județul: Craiova Municipiul: Craiova Localitatea: Craiova Cod SIRUTA: 69900	Secțiune plan: *Nr. Sector cadastral: *Nr. Cadastral imobil: *Nr. Carte funciară:	*Cod zona valorică: *Cod zona protejată: *Cod poștal:
--	--	---

Fișa spațiului verde Nr. 711
Bloc 160D-Craiovia Noua

1. SCHIȚA AMPLASAMENTULUI TERENULUI SPAȚIU VERDE
Scara: 1:300



2. ADRESA: Cartier Craiovia Noua

3. DATE DESPRE TERENUL SPAȚIU VERDE

Proprietar / Deținător teren spațiu verde	Tip proprietate	Mod administrare	Categorie de folosință	Reglementare urbanistică	Suprafața măsurată(mp)		Total teren (mp)	Observații
					Teren exclusiv	Teren în indiviziune		
Municipiul Craiova /Municipiul Craiova	domeniul public al unităților administrativ- teritoriale	direct	Zona verde		44,2	0	44,2	
Total teren(mp)					44,2	0	44,2	

4. DATE PRIVIND CONSTRUCȚIILE EXISTENTE PE TERENUL SPAȚIU VERDE

Proprietar / Deținător construcții	Tip proprietate	Mod administrare	Nr. corp construcție	Cod grupă destinație	Suprafață construită la sol(mp)	Observații
Total suprafață ocupată din terenul spațiu verde (mp)					0	

5. ECHIPAREA EDILITAREA TERENULUI: A C t E G T

6. DATE PRIVIND VEGETAȚIA EXISTENTĂ PE TERENUL SPAȚIU VERDE

Arbori ocrotiți

Nr. Crt.	Nr. Unic	Specia	Localizare	Diametru(cm)	Înălțime(m)	Coronament(m)	Viabilitate	Grad întreținere	Riscuri
----------	----------	--------	------------	--------------	-------------	---------------	-------------	------------------	---------

Arbori izolați

Nr. Crt.	Nr. Unic	Specia	Localizare	Diametru(cm)	Înălțime(m)	Coronament(m)	Viabilitate	Grad întreținere	Riscuri
----------	----------	--------	------------	--------------	-------------	---------------	-------------	------------------	---------

Alți arbori

Nr. Crt.	Nr. Unic	Specia	Localizare	Diametru(cm)	Înălțime(m)	Coronament(m)	Viabilitate	Grad întreținere	Riscuri
1	16567	Liliac		4	3	2	Foarte buna	Permanent	Fără riscuri
2	16566	Mar		2	1	1	Foarte buna	Permanent	Fără riscuri
3	16565	Mar		2	1	0	Foarte buna	Permanent	Fără riscuri
4	16568	Tuie		4	2	1	Foarte buna	Permanent	Fără riscuri
5	16564	Ulm		8	7	2	Foarte buna	Permanent	Fără riscuri

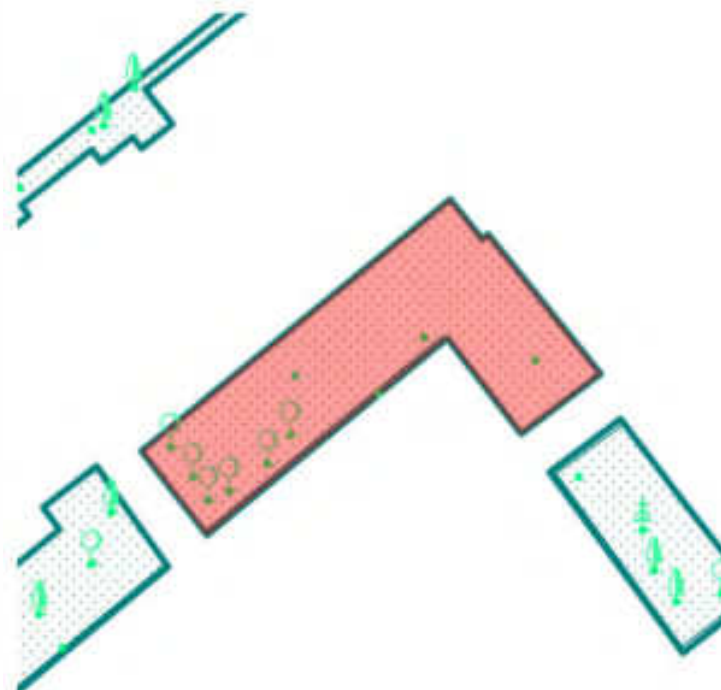
7. DOCUMENTE EMISE CU PRIVIRE LA TERENUL SPAȚIU VERDE ȘI CONSTRUCȚIILE EXISTENTE

Nr. Crt.	Titlu	Emitent	Verificator	Data emiterii	Data verificării	Observații
----------	-------	---------	-------------	---------------	------------------	------------

Județul: Craiova Municipiul: Craiova Localitatea: Craiova Cod SIRUTA: 69900	Secțiune plan: *Nr. Sector cadastral: *Nr. Cadastral imobil: *Nr. Carte funciară:	*Cod zona valorică: *Cod zona protejată: *Cod poștal:
--	--	---

**Fișa spațiului verde Nr. 712
Bloc 160C-Craiovița Nouă**

1. SCHIȚA AMPLAȘAMENTULUI TERENULUI SPAȚIU VERDE
Scara: 1:300



2. ADRESA: Cartier Craiovița Nouă

3. DATE DESPRE TERENUL SPAȚIU VERDE

Proprietar / Deținător teren spațiu verde	Tip proprietate	Mod administrare	Categorie de folosință	Reglementare urbanistică	Suprafața măsurată(mp)		Total teren (mp)	Observații
					Teren exclusiv	Teren în indiviziune		
Municipiul Craiova /Municipiul Craiova	domeniul public al unităților administrativ- teritoriale	direct	Zona verde		119,4	0	119,4	
Total teren(mp)					119,4	0	119,4	

4. DATE PRIVIND CONSTRUCȚIILE EXISTENTE PE TERENUL SPAȚIU VERDE

Proprietar / Deținător construcții	Tip proprietate	Mod administrare	Nr. corp construcție	Cod grupă destinație	Suprafață construită la sol(mp)	Observații
Total suprafață ocupată din terenul spațiu verde (mp)					0	

5. ECHIPAREA EDILITARA A TERENULUI: A C I E G T

6. DATE PRIVIND VEGETAȚIA EXISTENTĂ PE TERENUL SPAȚIU VERDE

Arbori ocrotiți

Nr. Crt.	Nr. Unic	Specia	Localizare	Diametru(cm)	Înălțime(m)	Coronament(m)	Viabilitate	Grad întreținere	Riscuri
----------	----------	--------	------------	--------------	-------------	---------------	-------------	------------------	---------

Arbori Izolați

Nr. Crt.	Nr. Unic	Specia	Localizare	Diametru(cm)	Înălțime(m)	Coronament(m)	Viabilitate	Grad întreținere	Riscuri
----------	----------	--------	------------	--------------	-------------	---------------	-------------	------------------	---------

Alți arbori

Nr. Crt.	Nr. Unic	Specia	Localizare	Diametru(cm)	Înălțime(m)	Coronament(m)	Viabilitate	Grad întreținere	Riscuri
1	16578	Liliac		4	2	1	Foarte buna	Permanent	Fără riscuri
2	16577	Liliac		4	1	1	Foarte buna	Permanent	Fără riscuri
3	16573	Liliac		2	1	1	Foarte buna	Permanent	Fără riscuri
4	16574	Liliac		2	1	1	Foarte buna	Permanent	Fără riscuri
5	16576	Liliac		4	2	1	Foarte buna	Permanent	Fără riscuri
6	16575	Liliac		2	1	1	Foarte buna	Permanent	Fără riscuri
7	16572	Molid		4	2	0	Acceptabila: rupturi, scorburi mici, noduri infundate, cancer pe o parte, multe	Permanent	Fără riscuri
8	16571	Sanger		4	3	1	Foarte buna	Permanent	Fără riscuri
9	16570	Tui		42	18	5	Foarte buna	Permanent	Căderi craingi uscale
10	16569	Ulm		64	19	7	Foarte buna	Permanent	Fără riscuri

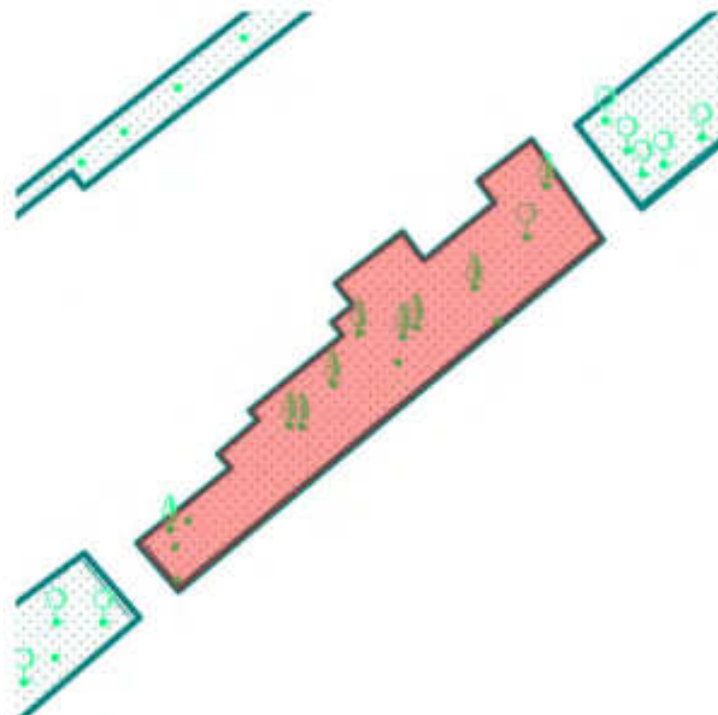
7. DOCUMENTELE EMISE CU PRIVIRE LA TERENUL SPAȚIU VERDE ȘI CONSTRUCȚIILE EXISTENTE

Nr. Crt.	Titlu	Limitent	Verificator	Data emiterii	Data verificării	Observații
----------	-------	----------	-------------	---------------	------------------	------------

Județul: Craiova Municipiul: Craiova Localitatea: Craiova Cod SIRUTA: 69900	Secțiune plan: *Nr. Sector cadastral: *Nr. Cadastral imobil: *Nr. Carte funciarnă:	*Cod zona valorică: *Cod zona protejată: *Cod poștal:
--	---	---

**Fișa spațiului verde Nr. 713
Bloc 160B-Craiova Noua**

1. SCHIȚA AMPLASAMENTULUI TERENULUI SPAȚIU VERDE
Scara: 1:300



2. ADRESA: Cartier Craiova Noua

3. DATE DESPRE TERENUL SPAȚIU VERDE

Proprietar / Deținător teren spațiu verde	Tip proprietate	Mod administrare	Categorie de folosință	Reglementare urbanistică	Suprafața măsurată(mp)		Total teren (mp)	Observații
					Teren exclusiv	Teren în indiviziune		
Municipiul Craiova /Municipiul Craiova	domeniul public al unităților administrativ- teritoriale	direct	Zona verde		118,12	0	118,12	
Total teren(mp)					118,12	0	118,12	

4. DATE PRIVIND CONSTRUCȚIILE EXISTENTE PE TERENUL SPAȚIU VERDE

Proprietar / Deținător construcții	Tip proprietate	Mod administrare	Nr. corp construcție	Cod grupă destinație	Suprafață construită la sol(mp)	Observații
Total suprafață ocupată din terenul spațiu verde (mp)					0	

5. ECHIPAREA EDILITARA A TERENULUI: A C I E G T

6. DATE PRIVIND VEGETAȚIA EXISTENTĂ PE TERENUL SPAȚIU VERDE

Arbori ocrotiți

Nr. Crt.	Nr. Unic	Specia	Localizare	Diametru(cm)	Înălțime(m)	Coronament(m)	Viabilitate	Grad întreținere	Riscuri
----------	----------	--------	------------	--------------	-------------	---------------	-------------	------------------	---------

Arbori izolați

Nr. Crt.	Nr. Unic	Specia	Localizare	Diametru(cm)	Înălțime(m)	Coronament(m)	Viabilitate	Grad întreținere	Riscuri
----------	----------	--------	------------	--------------	-------------	---------------	-------------	------------------	---------

Alți arbori

Nr. Crt.	Nr. Unic	Specia	Localizare	Diametru(cm)	Înălțime(m)	Coronament(m)	Viabilitate	Grad întreținere	Riscuri
1	16588	Corcodus		4	2	2	Foarte buna	Permanent	Fără riscuri
2	16586	Frasin		6	7	1	Foarte buna	Permanent	Fără riscuri
3	16580	Frasin		6	6	1	Foarte buna	Permanent	Fără riscuri
4	16582	Liliac		4	1	2	Foarte buna	Permanent	Fără riscuri
5	16579	Mojdrean		36	12	5	Foarte buna	Permanent	Căderi crengi uscate
6	16591	Mojdrean		8	4	2	Foarte buna	Permanent	Căderi crengi uscate
7	16584	Mojdrean		4	3	1	Foarte buna	Permanent	Fără riscuri
8	16581	Piersic		6	1	2	Foarte buna	Permanent	Fără riscuri
9	16589	Salcam		18	9	4	Foarte buna	Permanent	Fără riscuri
10	16587	Salcam		16	8	2	Foarte buna	Permanent	Fără riscuri
11	16585	Salcam		4	3	1	Foarte buna	Permanent	Fără riscuri
12	16592	Sanger		12	4	2	Buna: prezinta zgarieturi, gaturc, cioplitura, cicatrizari, incluziune de corp	Permanent	Fără riscuri
13	16590	Sanger		6	4	1	Foarte buna	Permanent	Fără riscuri
14	16583	Smochin		2	1	1	Foarte buna	Permanent	Fără riscuri
15	16593	Uci		28	8	2	Foarte buna	Permanent	Fără riscuri

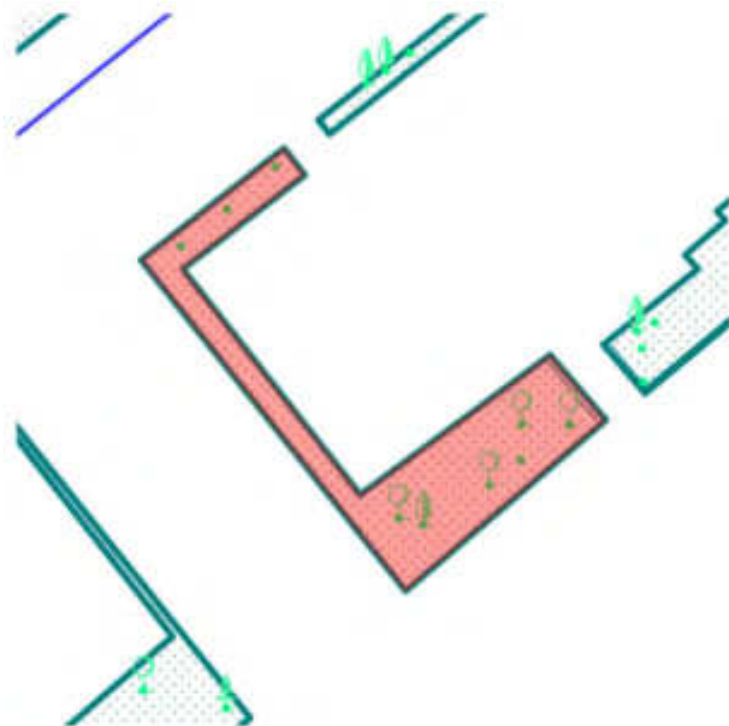
7. DOCUMENTE EMISE CU PRIVIRE LA TERENUL SPAȚIU VERDE ȘI CONSTRUCȚIILE EXISTENTE

Nr. Crt	Titlu	Emitent	Verificator	Data emiterii	Data verificării	Observații
---------	-------	---------	-------------	---------------	------------------	------------

Județul: Craiova Municipiul: Craiova Localitatea: Craiova Cod SIRUTA: 69900	Secțiune plan: *Nr. Sector cadastral: *Nr. Cadastral imobil: *Nr. Carte funciară:	*Cod zona valorică: *Cod zona protejată: *Cod poștal:
--	--	---

**Fișa spațiului verde Nr. 714
Bloc 160A-Craiova Noua**

1. SCHIȚA AMPLASAMENTULUI TERENULUI SPAȚIU VERDE
Scara: 1:300



2. ADRESA: Cartier Craiova Noua

3. DATE DESPRE TERENUL SPAȚIU VERDE

Proprietar / Deținător teren spațiu verde	Tip proprietate	Mod administrare	Categorie de folosință	Reglementare urbanistică	Suprafața măsurată(mp)		Total teren (mp)	Observații
					Teren exclusiv	Teren în indiviziune		
Municipiul Craiova /Municipiul Craiova	domeniul public al unităților administrativ- teritoriale	direct	Zona verde		82,51	0	82,51	
Total teren(mp)					82,51	0	82,51	

4. DATE PRIVIND CONSTRUCȚIILE EXISTENTE PE TERENUL SPAȚIU VERDE

Proprietar / Deținător construcții	Tip proprietate	Mod administrare	Nr. corp construcție	Cod grupă destinație	Suprafață construită la sol(mp)	Observații
Total suprafață ocupată din terenul spațiu verde (mp)					0	

5. ECHIPAREA EDILITAREA TERENULUI: A C t E G T

6. DATE PRIVIND VEGETAȚIA EXISTENTĂ PE TERENUL SPAȚIU VERDE

Arbori ocrotiți

Nr. Crt.	Nr. Unic	Specia	Localizare	Diametru(cm)	Înălțime(m)	Coronament(m)	Viabilitate	Grad întreținere	Riscuri
----------	----------	--------	------------	--------------	-------------	---------------	-------------	------------------	---------

Arbori Izolați

Nr. Crt.	Nr. Unic	Specia	Localizare	Diametru(cm)	Înălțime(m)	Coronament(m)	Viabilitate	Grad întreținere	Riscuri
----------	----------	--------	------------	--------------	-------------	---------------	-------------	------------------	---------

Alți arbori

Nr. Crt.	Nr. Unic	Specia	Localizare	Diametru(cm)	Înălțime(m)	Coronament(m)	Viabilitate	Grad întreținere	Riscuri
1	16598	Arborele de matase		2	1	1	Bună buna	Permanent	Fără riscuri
2	16601	Ienupar		8	3	1	Hună: prezintă zgarieturi, găuiri, cioplitura, cicatrizari, incluziune de corp	Permanent	Fără riscuri
3	16600	Ienupar		6	3	1	Acceptabila: rupturi, scorburi mici, noduri înfundate, cancer pe o parte, multe	Permanent	Fără riscuri
4	16602	Ienupar		8	3	1	Bună: prezintă zgarieturi, găuiri, cioplitura, cicatrizari, incluziune de corp	Permanent	Fără riscuri
5	16594	Liliac		12	4	2	Foarte buna	Permanent	Fără riscuri
6	16595	Liliac		4	1	1	Foarte buna	Permanent	Fără riscuri
7	16599	Liliac		2	1	0	Bună buna	Permanent	Fără riscuri
8	16597	Liliac		2	2	1	Foarte bună	Permanent	Fără riscuri
9	16596	Tei		8	3	1	Foarte buna	Permanent	Fără riscuri

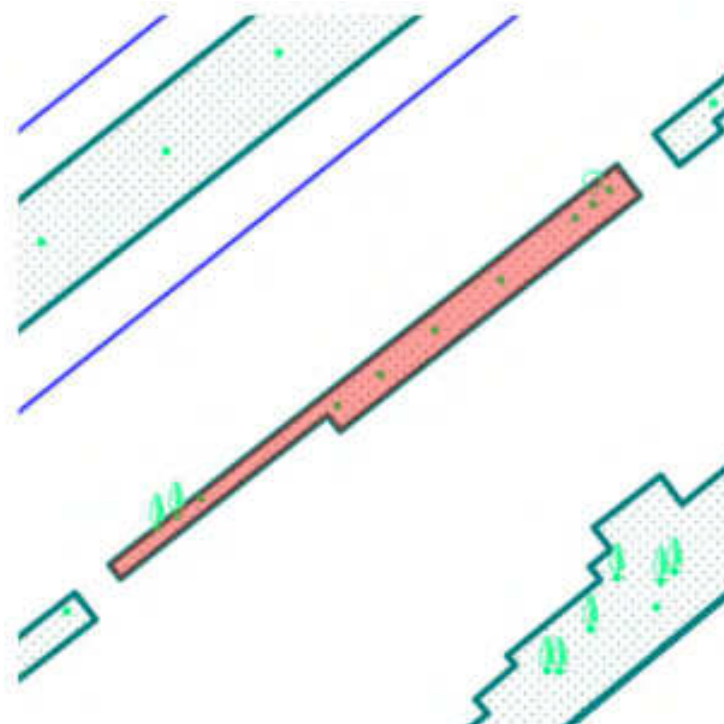
7. DOCUMENTE EMISE CU PRIVIRE LA TERENUL SPAȚIU VERDE ȘI CONSTRUCȚIILE EXISTENTE

Nr. Crt.	Titlu	Emitent	Verificator	Data emiterii	Data verificării	Observații
----------	-------	---------	-------------	---------------	------------------	------------

Județul: Craiova Municipiul: Craiova Localitatea: Craiova Cod SIRUTA: 69900	Secțiune plan: *Nr. Sector cadastral: *Nr. Cadastral imobil: *Nr. Carte funciară:	*Cod zona valorică: *Cod zona protejată: *Cod poștal:
--	--	---

**Fișa spațiului verde Nr. 715
Bloc 160A-Craiova Noua**

1. SCHIȚA AMPLASAMENTULUI TERENULUI SPAȚIU VERDE
Scara: 1:300



2. ADRESA: Cartier Craiova Noua

3. DATE DESPRE TERENUL SPAȚIU VERDE

Proprietar / Deținător teren spațiu verde	Tip proprietate	Mod administrare	Categorie de folosință	Reglementare urbanistică	Suprafața măsurată(mp)		Total teren (mp)	Observații
					Teren exclusiv	Teren în indiviziune		
Municipiul Craiova /Municipiul Craiova	domeniul public al unităților administrativ- teritoriale	direct	Zona verde		41,7	0	41,7	
Total teren(mp)					41,7	0	41,7	

4. DATE PRIVIND CONSTRUCȚIILE EXISTENTE PE TERENUL SPAȚIU VERDE

Proprietar / Deținător construcții	Tip proprietate	Mod administrare	Nr. corp construcție	Cod grupă destinație	Suprafață construită la sol(mp)	Observații
Total suprafață ocupată din terenul spațiu verde (mp)					0	

5. ECHIPAREA EDILITARA A TERENULUI A C I E G T

6. DATE PRIVIND VEGETAȚIA EXISTENTĂ PE TERENUL SPAȚIU VERDE

Arbori ocrotiți

Nr. Crt.	Nr. Unic	Specie	Localizare	Diametru(cm)	Înălțime(m)	Coronament(m)	Viabilitate	Grad întreținere	Riscuri
----------	----------	--------	------------	--------------	-------------	---------------	-------------	------------------	---------

Arbori izolați

Nr. Crt.	Nr. Unic	Specie	Localizare	Diametru(cm)	Înălțime(m)	Coronament(m)	Viabilitate	Grad întreținere	Riscuri
----------	----------	--------	------------	--------------	-------------	---------------	-------------	------------------	---------

Alți arbori

Nr. Crt.	Nr. Unic	Specie	Localizare	Diametru(cm)	Înălțime(m)	Coronament(m)	Viabilitate	Grad întreținere	Riscuri
1	16603	Artar (paltin de camp)		6	5	1	Foarte buna	Permanent	Fără riscuri
2	16605	Dud		16	8	2	Foarte buna	Permanent	Fără riscuri
3	16611	Ienupar		6	2	1	Buna: prezinta zgarieturi, gatuire, cioplitura, cicatrizari, incluziune de corp	Permanent	Fără riscuri
4	16610	Ienupar		6	2	1	Foarte buna	Permanent	Fără riscuri
5	16608	Ienupar		8	3	1	Foarte buna	Permanent	Fără riscuri
6	16607	Ienupar		8	3	1	Foarte buna	Permanent	Fără riscuri
7	16606	Ienupar		10	3	1	Buna: prezinta zgarieturi, gatuire, cioplitura, cicatrizari, incluziune de corp	Permanent	Fără riscuri
8	16609	Ienupar		6	2	1	Buna: prezinta zgarieturi, gatuire, cioplitura, cicatrizari, incluziune de corp	Permanent	Fără riscuri
9	16612	Liliac		6	2	1	Foarte buna	Permanent	Fără riscuri
10	16604	Mojdrean		6	6	3	Foarte buna	Permanent	Fără riscuri

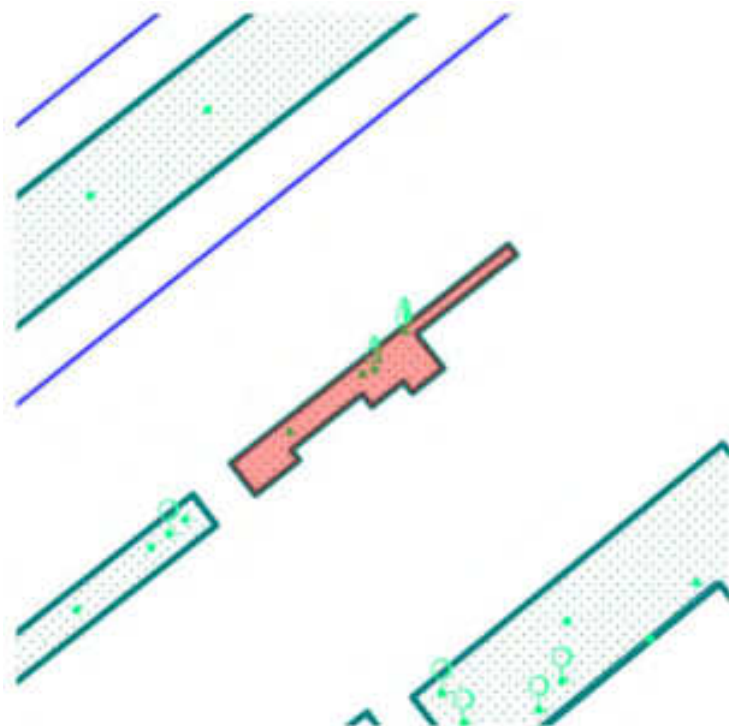
7. DOCUMENTE EMISE CU PRIVIRE LA TERENUL SPAȚIU VERDE ȘI CONSTRUCȚIILE EXISTENTE

Nr. Crt	Titlu	Emitent	Verificator	Data emiterii	Data verificării	Observații
------------	-------	---------	-------------	------------------	---------------------	------------

Județul: Craiova Municipiul: Craiova Localitatea: Craiova Cod SIRUTA: 69900	Secțiune plan: *Nr. Sector cadastral: *Nr. Cadastral imobil: *Nr. Carte funciară:	*Cod zona valorică: *Cod zona protejată: *Cod poștal:
--	--	---

**Fișa spațiului verde Nr. 716
Bloc 160B-Craiova Noua**

1. SCHIȚA AMPLASAMENTULUI TERENULUI SPAȚIU VERDE
Scara: 1:300



2. ADRESA: Cartier Craiova Noua

3. DATE DESPRE TERENUL SPAȚIU VERDE

Proprietar / Deținător teren spațiu verde	Tip proprietate	Mod administrare	Categorie de folosință	Reglementare urbanistică	Suprafața măsurată(mp)		Total teren (mp)	Observații
					Teren exclusiv	Teren în indiviziune		
Municipiul Craiova /Municipiul Craiova	domeniul public al unităților administrativ- teritoriale	direct	Zona verde		22,22	0	22,22	
Total teren(mp)					22,22	0	22,22	

4. DATE PRIVIND CONSTRUCȚIILE EXISTENTE PE TERENUL SPAȚIU VERDE

Proprietar / Deținător construcții	Tip proprietate	Mod administrare	Nr. corp construcție	Cod grupă destinație	Suprafață construită la sol(mp)	Observații
Total suprafață ocupată din terenul spațiu verde (mp)					0	

5. ECHIPAREA EDILITAREA TERENULUI: A C t E G T

6. DATE PRIVIND VEGETAȚIA EXISTENTĂ PE TERENUL SPAȚIU VERDE

Arbori ocrotiți

Nr. Crt.	Nr. Unic	Specia	Localizare	Diametru(cm)	Înălțime(m)	Coronamentul(m)	Viabilitate	Grad întreținere	Riscuri
----------	----------	--------	------------	--------------	-------------	-----------------	-------------	------------------	---------

Arbori izolați

Nr. Crt.	Nr. Unic	Specia	Localizare	Diametru(cm)	Înălțime(m)	Coronamentul(m)	Viabilitate	Grad întreținere	Riscuri
----------	----------	--------	------------	--------------	-------------	-----------------	-------------	------------------	---------

Alți arbori

Nr. Crt.	Nr. Unic	Specia	Localizare	Diametru(cm)	Înălțime(m)	Coronamentul(m)	Viabilitate	Grad întreținere	Riscuri
1	16613	Ienupar		8	2	1	Foarte buna	Permanent	Fără riscuri
2	16614	Ienupar		8	3	1	Foarte buna	Permanent	Fără riscuri
3	16615	Paltin de munte		6	3	1	foarte buna	Permanent	Fără riscuri
4	16616	Piersic		8	3	1	Foarte buna	Permanent	Fără riscuri

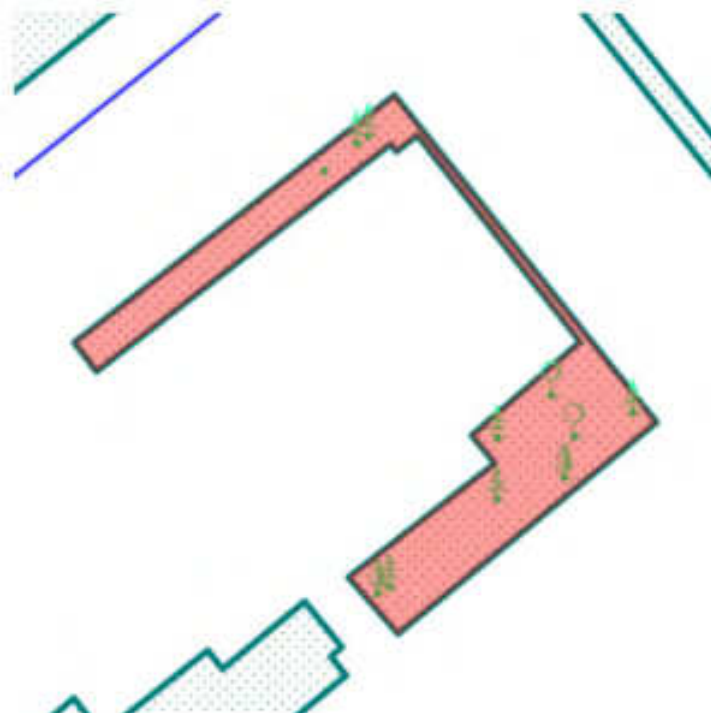
7. DOCUMENTE EMISE CU PRIVIRE LA TERENUL SPAȚIU VERDE ȘI CONSTRUCȚIILE EXISTENTE

Nr. Crt.	Titlu	Emitent	Verificator	Data emiterii	Data verificării	Observații
----------	-------	---------	-------------	---------------	------------------	------------

Județul: Craiova Municipiul: Craiova Localitatea: Craiova Cod SIRUTA: 69900	Secțiune plan: *Nr. Sector cadastral: *Nr. Cadastral imobil: *Nr. Carte funciară:	*Cod zona valorică: *Cod zona protejată: *Cod poștal:
--	--	---

**Fișa spațiului verde Nr. 717
Bloc 162D-Craiova Noua**

1. SCHIȚA AMPLASAMENTULUI TERENULUI SPAȚIU VERDE
Scara: 1:300



2. ADRESA: Cartier Craiova Noua

3. DATE DESPRE TERENUL SPAȚIU VERDE

Proprietar / Deținător teren spațiu verde	Tip proprietate	Mod administrare	Categorie de folosință	Reglementare urbanistică	Suprafața măsurată(mp)		Total teren (mp)	Observații
					Teren exclusiv	Teren în indiviziune		
Municipiul Craiova /Municipiul Craiova	domeniul public al unităților administrativ- teritoriale	direct	Zona verde		104,75	0	104,75	
Total teren(mp)					104,75	0	104,75	

4. DATE PRIVIND CONSTRUCȚIILE EXISTENTE PE TERENUL SPAȚIU VERDE

Proprietar / Deținător construcții	Tip proprietate	Mod administrare	Nr. corp construcție	Cod grupă destinație	Suprafață construită la sol(mp)	Observații
Total suprafață ocupată din terenul spațiu verde (mp)					0	

5. ECHIPAREA EDILITARA A TERENULUI: A C t E G T

6. DATE PRIVIND VEGETAȚIA EXISTENTĂ PE TERENUL SPAȚIU VERDE

Arbori ocrotiți

Nr. Crt.	Nr. Unic	Specia	Localizare	Diametru(cm)	Înălțime(m)	Coronament(m)	Viabilitate	Grad întreținere	Riscuri
----------	----------	--------	------------	--------------	-------------	---------------	-------------	------------------	---------

Arbori izolați

Nr. Crt.	Nr. Unic	Specia	Localizare	Diametru(cm)	Înălțime(m)	Coronament(m)	Viabilitate	Grad întreținere	Riscuri
----------	----------	--------	------------	--------------	-------------	---------------	-------------	------------------	---------

Alți arbori

Nr. Crt.	Nr. Unic	Specia	Localizare	Diametru(cm)	Înălțime(m)	Coronament(m)	Viabilitate	Grad întreținere	Riscuri
1	16623	Biota, Arborele vietii		4	2	1	Foarte buna	Permanent	Fără riscuri
2	16622	Biota, Arborele vietii		4	2	1	Foarte buna	Permanent	Fără riscuri
3	16626	Biota, Arborele vietii		2	2	1	Foarte buna	Permanent	Fără riscuri
4	16620	Caralpa		22	7	5	Foarte buna	Permanent	Fără riscuri
5	16617	Ienupur de virginia		4	3	1	Buna: prezinta zgarieluti, gutuire, cioplitura, cicatrizari, incluziune de corp	Permanent	Fără riscuri
6	16618	Ienupur de virginia		6	3	1	Buna: prezinta zgarieluti, gutuire, cioplitura, cicatrizari, incluziune de corp	Permanent	Fără riscuri
7	16621	Liliac		2	2	1	Foarte buna	Permanent	Fără riscuri
8	16624	Liliac		2	1	0	Foarte buna	Permanent	Fără riscuri
9	16619	Molid		2	1	1	Foarte buna	Permanent	Fără riscuri
10	16627	Tei cu frunza mare		2	1	0	Foarte buna	Permanent	Fără riscuri
11	16625	Tuie		4	2	1	Foarte buna	Permanent	Fără riscuri

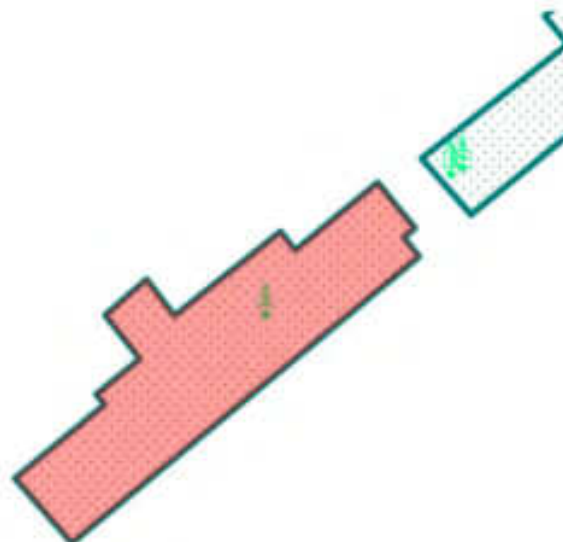
7. DOCUMENTE EMISE CU PRIVIRE LA TERENUL SPAȚIU VERDE ȘI CONSTRUCȚIILE EXISTENTE

Nr. Crt	Tichu	Emitent	Verificator	Data emiterii	Data verificării	Observații
------------	-------	---------	-------------	------------------	---------------------	------------

Județul: Craiova Municipiul: Craiova Localitatea: Craiova Cod SIRUTA: 69900	Secțiune plan: *Nr. Sector cadastral: *Nr. Cadastral imobil: *Nr. Carte funciară:	*Cod zona valorică: *Cod zona protejată: *Cod poștal:
--	--	---

**Fișa spațiului verde Nr. 718
Bloc 162D-Craiova Noua**

1. SCHIȚA AMPLASAMENTULUI TERENULUI SPAȚIU VERDE
Scara: 1:300



2. ADRESA: Cartier Craiova Noua

3. DATE DESPRE TERENUL SPAȚIU VERDE

Proprietar / Deținător teren spațiu verde	Tip proprietate	Mod administrare	Categorie de folosință	Reglementare urbanistică	Suprafața măsurată(mp)		Total teren (mp)	Observații
					Teren exclusiv	Teren în indiviziune		
Municipiul Craiova /Municipiul Craiova	domeniul public al unităților administrativ- teritoriale	direct	Zona verde		104,29	0	104,29	
Total teren(mp)					104,29	0	104,29	

4. DATE PRIVIND CONSTRUCȚIILE EXISTENTE PE TERENUL SPAȚIU VERDE

Proprietar / Deținător construcții	Tip proprietate	Mod administrare	Nr. corp construcție	Cod grupă destinație	Suprafață construită la sol(mp)	Observații
Total suprafață ocupată din terenul spațiu verde (mp)					0	

5. ECHIPAREA EDILITARA A TERENULUI: A C t E G T

6. DATE PRIVIND VEGETAȚIA EXISTENTĂ PE TERENUL SPAȚIU VERDE

Arbori ocrotiți

Nr. Crt.	Nr. Unic	Specia	Localizare	Diametru(cm)	Înălțime(m)	Coronament(m)	Viabilitate	Grad întreținere	Riscuri
----------	----------	--------	------------	--------------	-------------	---------------	-------------	------------------	---------

Arbori izolați

Nr. Crt.	Nr. Unic	Specia	Localizare	Diametru(cm)	Înălțime(m)	Coronament(m)	Viabilitate	Grad întreținere	Riscuri
----------	----------	--------	------------	--------------	-------------	---------------	-------------	------------------	---------

Alți arbori

Nr. Crt.	Nr. Unic	Specia	Localizare	Diametru(cm)	Înălțime(m)	Coronament(m)	Viabilitate	Grad întreținere	Riscuri
1	16628	Biota, Arborele vietii		4	2	1	Foarte buna	Permanent	Fără riscuri

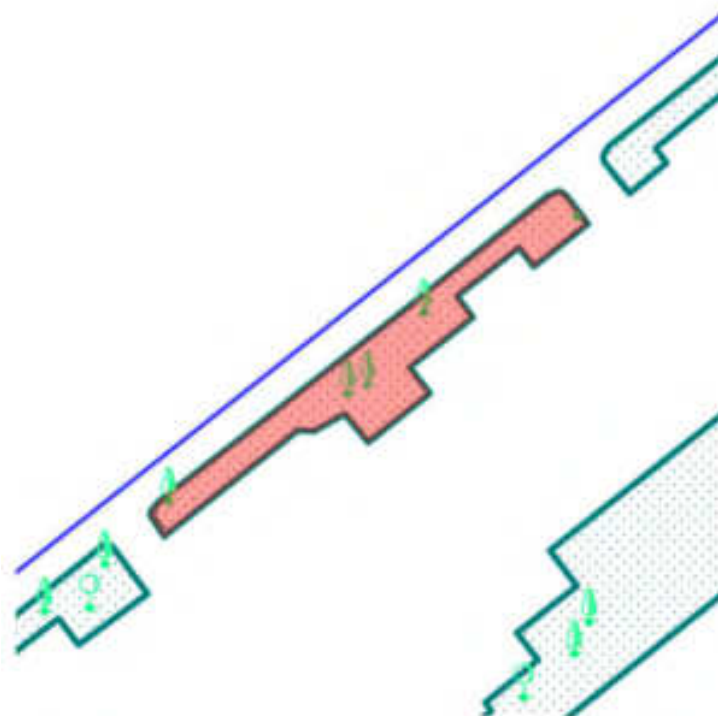
7. DOCUMENTE EMISE CU PRIVIRE LA TERENUL SPAȚIU VERDE ȘI CONSTRUCȚIILE EXISTENTE

Nr. Crt.	Tichu	Emitent	Verificator	Data emiterii	Data verificării	Observații
----------	-------	---------	-------------	---------------	------------------	------------

Județul: Craiova Municipiul: Craiova Localitatea: Craiova Cod SIRUTA: 69900	Secțiune plan: *Nr. Sector cadastral: *Nr. Cadastral imobil: *Nr. Carte funciară:	*Cod zona valorică: *Cod zona protejată: *Cod poștal:
--	--	---

**Fișa spațiului verde Nr. 909
Bloc 167D-Craiova Noua**

I. SCHIȚA AMPLASAMENTULUI TERENULUI SPAȚIU VERDE
Scara: 1:300



2. ADREȘA: Cartier Craiova Noua

3. DATE DESPRE TERENUL SPAȚIU VERDE

Proprietar / Deținător teren spațiu verde	Tip proprietate	Mod administrare	Categorie de folosință	Reglementare urbanistică	Suprafața măsurată(mp)		Total teren (mp)	Observații
					Teren exclusiv	Teren în indiviziune		
Municipiul Craiova /Municipiul Craiova	domeniul public al unităților administrativ- teritoriale	direct	Zona verde		49,22	0	49,22	
Total teren(mp)					49,22	0	49,22	

4. DATE PRIVIND CONSTRUCȚIILE EXISTENTE PE TERENUL SPAȚIU VERDE

Proprietar / Deținător construcții	Tip proprietate	Mod administrare	Nr. corp construcție	Cod grupă destinație	Suprafață construită la sol(mp)	Observații
Total suprafață ocupată din terenul spațiu verde (mp)					0	

5. ECHIPAREA EDILITAREA TERENULUI: A C t E G T

6. DATE PRIVIND VEGETAȚIA EXISTENTĂ PE TERENUL SPAȚIU VERDE

Arbori ocrotiți

Nr. Crt.	Nr. Unic	Specia	Localizare	Diametru(cm)	Înălțime(m)	Coronament(m)	Viabilitate	Grad întreținere	Riscuri
----------	----------	--------	------------	--------------	-------------	---------------	-------------	------------------	---------

Arbori izolați

Nr. Crt.	Nr. Unic	Specia	Localizare	Diametru(cm)	Înălțime(m)	Coronament(m)	Viabilitate	Grad întreținere	Riscuri
----------	----------	--------	------------	--------------	-------------	---------------	-------------	------------------	---------

Alți arbori

Nr. Crt.	Nr. Unic	Specia	Localizare	Diametru(cm)	Înălțime(m)	Coronament(m)	Viabilitate	Grad întreținere	Riscuri
1	16495	Dud		12	7	3	Foarte buna	Permanent	Fără riscuri
2	16499	Magnolie		2	2	1	Foarte buna	Permanent	Fără riscuri
3	16498	Magnolie		2	2	1	Foarte buna	Permanent	Fără riscuri
4	16496	Saleic plangătoare		28	13	4	Buna: prezintă zgarieturi, gatuire, cioplitura, cicatrizări, incluziune de corp	Permanent	Fără riscuri
5	16497	Visin		16	5	4	Foarte buna	Permanent	Fără riscuri

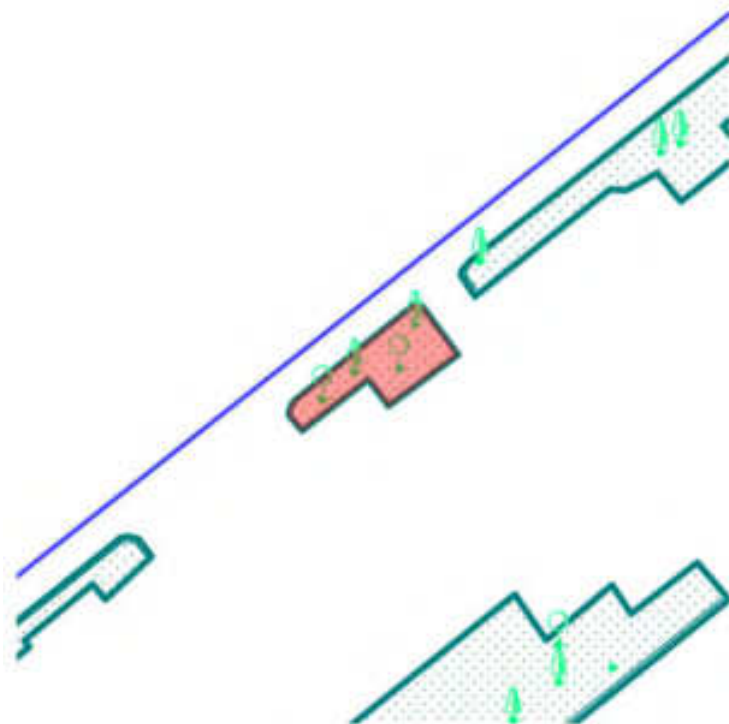
7. DOCUMENTE EMISE CU PRIVIRE LA TERENUL SPAȚIU VERDE ȘI CONSTRUCȚIILE EXISTENTE

Nr. Crt.	Titlu	Emitent	Verificator	Data emiterii	Data verificării	Observații
----------	-------	---------	-------------	---------------	------------------	------------

Județul: Craiova Municipiul: Craiova Localitatea: Craiova Cod SIRUTA: 69900	Secțiune plan: *Nr. Sector cadastral: *Nr. Cadastral imobil: *Nr. Carte funciară:	*Cod zona valorică: *Cod zona protejată: *Cod poștal:
--	--	---

**Fișa spațiului verde Nr. 910
Bloc 167C-Craiovița Nouă**

1. SCHIȚA AMPLASAMENTULUI TERENULUI SPAȚIU VERDE
Scara: 1:300



2. ADRESA: Cartier Craiovița Nouă

3. DATE DESPRE TERENUL SPAȚIU VERDE

Proprietar / Deținător teren spațiu verde	Tip proprietate	Mod administrare	Categorie de folosință	Reglementare urbanistică	Suprafața măsurată(mp)		Total teren (mp)	Observații
					Teren exclusiv	Teren în indiviziune		
Municipiul Craiova /Municipiul Craiova	domeniul public al unităților administrativ- teritoriale	direct	Zona verde		17,27	0	17,27	
Total teren(mp)					17,27	0	17,27	

4. DATE PRIVIND CONSTRUCȚIILE EXISTENTE PE TERENUL SPAȚIU VERDE

Proprietar / Deținător construcții	Tip proprietate	Mod administrare	Nr. corp construcție	Cod grupă destinație	Suprafață construită la sol(mp)	Observații
Total suprafață ocupată din terenul spațiu verde (mp)					0	

5. ECHIPAREA EDILITAREA TERENULUI: A C t E G T

6. DATE PRIVIND VEGETAȚIA EXISTENTĂ PE TERENUL SPAȚIU VERDE

Arbori ocrotiți

Nr. Crt.	Nr. Unic	Specia	Localizare	Diametru(cm)	Înălțime(m)	Coronamentul(m)	Viabilitate	Grad întreținere	Riscuri
----------	----------	--------	------------	--------------	-------------	-----------------	-------------	------------------	---------

Arbori Izolați

Nr. Crt.	Nr. Unic	Specia	Localizare	Diametru(cm)	Înălțime(m)	Coronamentul(m)	Viabilitate	Grad întreținere	Riscuri
----------	----------	--------	------------	--------------	-------------	-----------------	-------------	------------------	---------

Alți arbori

Nr. Crt.	Nr. Unic	Specia	Localizare	Diametru(cm)	Înălțime(m)	Coronamentul(m)	Viabilitate	Grad întreținere	Riscuri
1	16500	Arborele Iudei		2	2	1	Foarte buna	Permanent	Fără riscuri
2	16502	Liliac		4	2	1	Foarte buna	Permanent	Fără riscuri
3	16501	Liliac		8	4	1	foarte buna	Permanent	Fără riscuri
4	16503	Smochin		10	4	3	Foarte buna	Permanent	Fără riscuri

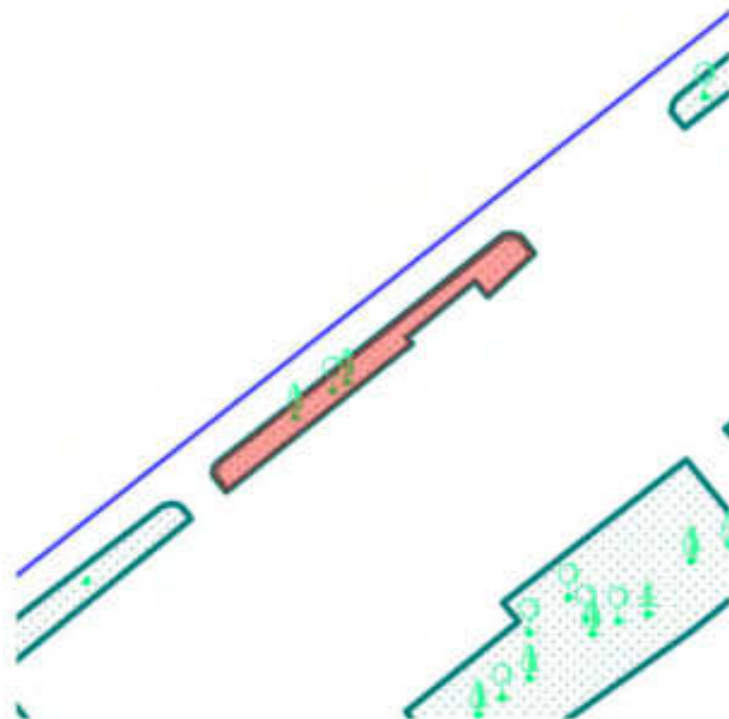
7. DOCUMENTE EMISE CU PRIVIRE LA TERENUL SPAȚIU VERDE ȘI CONSTRUCȚIILE EXISTENTE

Nr. Crt.	Titlu	Emitent	Verificator	Data emiterii	Data verificării	Observații
----------	-------	---------	-------------	---------------	------------------	------------

Județul: Craiova Municipiul: Craiova Localitatea: Craiova Cod SIRUTA: 69900	Secțiune plan: *Nr. Sector cadastral: *Nr. Cadastral imobil: *Nr. Carte funciară:	*Cod zona valorică: *Cod zona protejată: *Cod poștal:
--	--	---

**Fișa spațiului verde Nr. 1012
Bloc 167B-Craiova Noua**

**1. SCHIȚA AMPLAȘAMENTULUI TERENULUI SPAȚIU VERDE
Scara: 1:300**



2. ADRESA: Cartier Craiova Noua

3. DATE DESPRE TERENUL SPAȚIU VERDE

Proprietar / Deținător teren spațiu verde	Tip proprietate	Mod administrare	Categorie de folosință	Reglementare urbanistică	Suprafața măsurată(mp)		Total teren (mp)	Observații
					Teren exclusiv	Teren în indiviziune		
Municipiul Craiova /Municipiul Craiova	domeniul public al unităților administrativ- teritoriale	direct	Zona verde		22,71	0	22,71	
Total teren(mp)					22,71	0	22,71	

4. DATE PRIVIND CONSTRUCȚIILE EXISTENTE PE TERENUL SPAȚIU VERDE

Proprietar / Deținător construcții	Tip proprietate	Mod administrare	Nr. corp construcție	Cod grupă destinație	Suprafață construită la sol(mp)	Observații
Total suprafață ocupată din terenul spațiu verde (mp)					0	

5. ECHIPAREA EDILITAREA TERENULUI: A C t E G T

6. DATE PRIVIND VEGETAȚIA EXISTENTĂ PE TERENUL SPAȚIU VERDE

Arbori ocrotiți

Nr. Crt.	Nr. Unic	Specia	Localizare	Diametru(cm)	Înălțime(m)	Coronament(m)	Viabilitate	Grad întreținere	Riscuri
----------	----------	--------	------------	--------------	-------------	---------------	-------------	------------------	---------

Arbori Izolați

Nr. Crt.	Nr. Unic	Specia	Localizare	Diametru(cm)	Înălțime(m)	Coronament(m)	Viabilitate	Grad întreținere	Riscuri
----------	----------	--------	------------	--------------	-------------	---------------	-------------	------------------	---------

Alți arbori

Nr. Crt.	Nr. Unic	Specia	Localizare	Diametru(cm)	Înălțime(m)	Coronament(m)	Viabilitate	Grad întreținere	Riscuri
1	16506	Quisul		4	3	1	Foarte buna	Permanent	Fără riscuri
2	16505	Liliac		4	3	1	Foarte buna	Permanent	Fără riscuri
3	16504	Mojdroan		4	3	1	foarte buna	Permanent	Fără riscuri

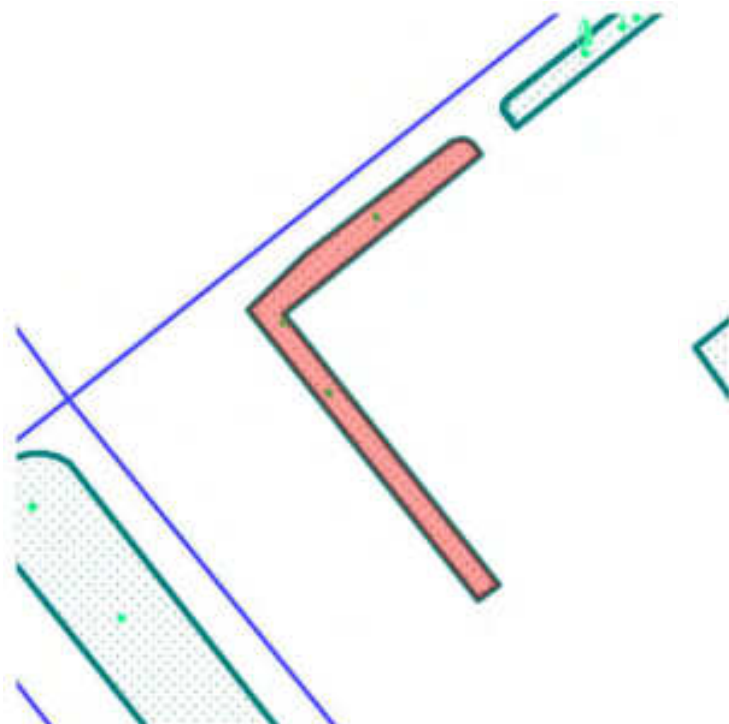
7. DOCUMENTE EMISE CU PRIVIRE LA TERENUL SPAȚIU VERDE ȘI CONSTRUCȚIILE EXISTENTE

Nr. Crt.	Titlu	Emitent	Verificator	Data emiterii	Data verificării	Observații
----------	-------	---------	-------------	---------------	------------------	------------

Județul: Craiova Municipiul: Craiova Localitatea: Craiova Cod SIRUTA: 69900	Secțiune plan: *Nr. Sector cadastral: *Nr. Cadastral imobil: *Nr. Carte funciară:	*Cod zona valorică: *Cod zona protejată: *Cod poștal:
--	--	---

**Fișa spațiului verde Nr. 1013
Bloc 167A-Craiovită Nouă**

1. SCHIȚA AMPLASAMENTULUI TERENULUI SPAȚIU VERDE
Scara: 1:300



2. ADRESA: Cartier Craiovită Nouă

3. DATE DESPRE TERENUL SPAȚIU VERDE

Proprietar / Deținător teren spațiu verde	Tip proprietate	Mod administrare	Categorie de folosință	Reglementare urbanistică	Suprafața măsurată(mp)		Total teren (mp)	Observații
					Teren exclusiv	Teren în indiviziune		
Municipiul Craiova /Municipiul Craiova	domeniul public al unităților administrativ- teritoriale	direct	Zona verde		36,69	0	36,69	
Total teren(mp)					36,69	0	36,69	

4. DATE PRIVIND CONSTRUCȚIILE EXISTENTE PE TERENUL SPAȚIU VERDE

Proprietar / Deținător construcții	Tip proprietate	Mod administrare	Nr. corp construcție	Cod grupă destinație	Suprafață construită la sol(mp)	Observații
Total suprafață ocupată din terenul spațiu verde (mp)					0	

5. ECHIPAREA EDILITAREA TERENULUI: A C t E G T

6. DATE PRIVIND VEGETAȚIA EXISTENTĂ PE TERENUL SPAȚIU VERDE

Arbori ocrotiți

Nr. Crt.	Nr. Unic	Specia	Localizare	Diametru(cm)	Înălțime(m)	Coronament(m)	Viabilitate	Grad înțreținere	Riscuri
1	16509	Nuc		8	5	2	Foarte buna	Permanent	Fără riscuri
2	16507	Nuc		22	12	4	Foarte buna	Permanent	Fără riscuri
3	16508	Nuc		8	3	1	Foarte buna	Permanent	Fără riscuri

Arbori izolați

Nr. Crt.	Nr. Unic	Specia	Localizare	Diametru(cm)	Înălțime(m)	Coronament(m)	Viabilitate	Grad înțreținere	Riscuri
----------	----------	--------	------------	--------------	-------------	---------------	-------------	------------------	---------

Alți arbori

Nr. Crt.	Nr. Unic	Specia	Localizare	Diametru(cm)	Înălțime(m)	Coronament(m)	Viabilitate	Grad înțreținere	Riscuri
----------	----------	--------	------------	--------------	-------------	---------------	-------------	------------------	---------

7. DOCUMENTE EMISE CU PRIVIRE LA TERENUL SPAȚIU VERDE ȘI CONSTRUCȚIILE EXISTENTE

Nr. Crt.	Titlu	Emitent	Verificator	Data emiterii	Data verificării	Observații
----------	-------	---------	-------------	---------------	------------------	------------

Județul: Craiova Municipiul: Craiova Localitatea: Craiova Cod STRUTA: 69900	Secțiune plan: *Nr. Sector cadastral: *Nr. Cadastral imobil: *Nr. Carte funciară:	*Cod zona valorică: *Cod zona protejată: *Cod poștal:
--	--	---

Fișa spațiului verde Nr. 1015
Bulevardul Ilie Balaci - bl.A0-A4

1. SCHIȚA AMPLASAMENTULUI TERENULUI SPAȚIU VERDE
Scara: 1:861



2. ADRESA: Zona 1 Mai - Cișpocș

3. DATE DESPRE TERENUL SPAȚIU VERDE

Proprietar / Deținător teren spațiu verde	Tip proprietate	Mod administrare	Categorie de folosință	Reglementare urbanistică	Suprafața măsurată(m ²)		Total teren (m ²)	Observații
					Teren exclusiv	Teren în diviziune		
Municipiul Craiova /Municipiul Craiova	domeniul public al unităților administrativ-teritoriale	direct	Zona verde		884,53	0	884,53	
Total teren(m²)					884,53	0	884,53	

4. DATE PRIVIND CONSTRUCȚIILE EXISTENTE PE TERENUL SPAȚIU VERDE

Proprietar / Deținător construcții	Tip proprietate	Mod administrare	Nr. corp construcție	Cod grupă destinație	Suprafață construită la sol(m ²)	Observații
Total suprafață ocupată din terenul spațiu verde (m²)					0	

5. ECHIPAREA EDILITARA A TERENULUI: A C t E G T

6. DATE PRIVIND VEGETAȚIA EXISTENTĂ PE TERENUL SPAȚIU VERDE

Arbori ocrotiți

Nr. Crt.	Nr. Unic	Specie	Localizare	Diametru(cm)	Înălțime(m)	Coronament(m)	Viabilitate	Grad întreținere	Riscuri
1	34625	Nuc comun		28	9	4	Foarte buna	Permanent	Căderi crengi

Arburi izolați

Nr. Crt.	Nr. Unic	Specia	Localizare	Diametru(cm)	Înălțime(m)	Coronament(m)	Viabilitate	Grad întreținere	Riscuri
----------	----------	--------	------------	--------------	-------------	---------------	-------------	------------------	---------

Alți arburi

Nr. Crt.	Nr. Unic	Specia	Localizare	Diametru(cm)	Înălțime(m)	Coronament(m)	Viabilitate	Grad întreținere	Riscuri
1	34683	Artar american		26	14	4	Buna: prezintă zgăricături, găuirc, cioplitura, cicatrizari, incluziune de corp	Permanent	Căderi crengi uscate
2	34684	Artar american		40	14	10	Foarte buna	Permanent	Căderi crengi uscate
3	34623	Caisul		16	8	4	Foarte buna	Permanent	Fără riscuri
4	34628	Cetulpa		10	6	2	Foarte buna	Permanent	Fără riscuri
5	34696	Corcodus		16	8	2	Foarte buna	Permanent	Fără riscuri
6	34697	Corcodus		20	7	2	Foarte buna	Permanent	Fără riscuri
7	34693	Corcodus		16	8	4	Foarte buna	Permanent	Căderi crengi uscate
8	34627	Corcodus		12	7	4	Foarte buna	Permanent	Fără riscuri
9	34629	Corcodus		20	5	3	Foarte buna	Permanent	Fără riscuri
10	34630	Frasin comun		6	4	2	Foarte buna	Permanent	Fără riscuri
11	34688	Liliac		2	2	1	Buna: prezintă zgăricături, găuirc, cioplitura, cicatrizari, incluziune de corp	Permanent	Fără riscuri
12	34692	Liliac		4	3	2	Foarte buna	Permanent	Fără riscuri
13	34626	Liliac		1	2	1	Buna: prezintă zgăricături, găuirc, cioplitura, cicatrizari, incluziune de corp	Permanent	Fără riscuri
14	34691	Liliac		4	2	1	Foarte buna	Permanent	Fără riscuri
15	34694	Mar		14	8	4	Necorespunzătoare: scorbura mare, putregui pe distanța mare, cancer de jur	Permanent	Cădere în caz de furtună

16	34682	Nuc comun		28	13	4	Buna: prezinta zgarieturi, ganire, cioplitura, cicatrizari, incluziune de corp	Permanent	Căderi crengi uscate
17	34624	Nuc comun		24	13	6	Foarte buna	Permanent	Fără riscuri
18	34695	Prun		12	8	2	Foarte buna	Permanent	Căderi crengi uscate
19	34686	Tei cu frunza mare		30	8	3	Buna: prezinta zgarieturi, ganire, cioplitura, cicatrizari, incluziune de corp	Permanent	Fără riscuri
20	34687	Tei cu frunza mare		34	8	3	Foarte buna	Permanent	Fără riscuri
21	34681	Tei cu frunza mare		16	14	3	Foarte buna	Permanent	Fără riscuri
22	34689	Tei pucios		20	16	4	Foarte buna	Permanent	Fără riscuri
23	34690	Tei pucios		36	11	7	Foarte buna	Permanent	Fără riscuri
24	34685	Visin		18	9	3	Foarte buna	Permanent	Fără riscuri

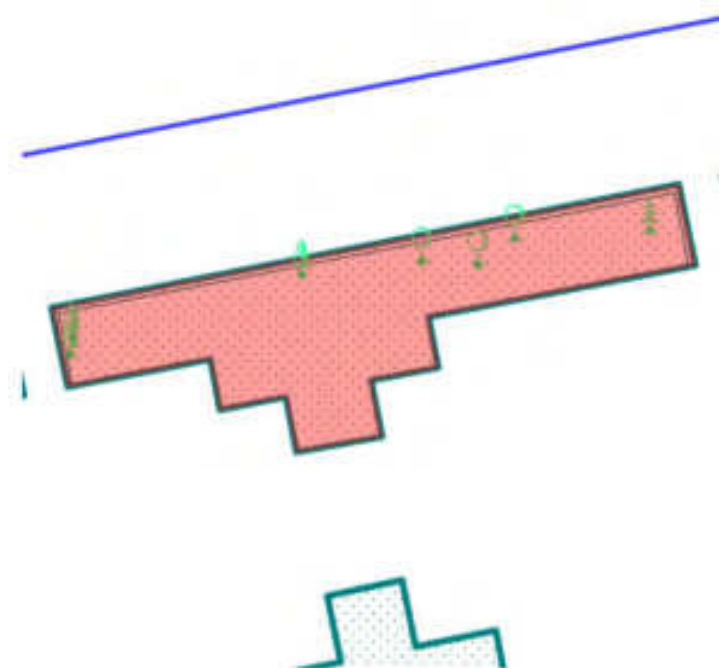
7. DOCUMENTE EMISE CU PRIVIRE LA TERENUL SPAȚIU VERDE ȘI CONSTRUCȚIILE EXISTENTE

Nr. Crt	Titlu	Emitent	Verificator	Data emiterii	Data verificării	Observații
---------	-------	---------	-------------	---------------	------------------	------------

Județul: Craiova Municipiul: Craiova Localitatea: Craiova Cod SIRUTA: 69900	Secțiune plan: *Nr. Sector cadastral: *Nr. Cadastral imobil: *Nr. Carte funciară:	*Cod zona valorică: *Cod zona protejată: *Cod poștal:
--	--	---

Fișa spațiului verde Nr. 1016
Bulevardul Ilie Balaci - bLA0-A4

1. SCHIȚA AMPLASAMENTULUI TERENULUI SPAȚIU VERDE
Scara: 1:301



2. ADRESA: Zona 1 Mai - Ciuperca

3. DATE DESPRE TERENUL SPAȚIU VERDE

Proprietar / Deținător teren spațiu verde	Tip proprietate	Mod administrare	Categorie de folosință	Reglementare urbanistică	Suprafața măsurată(mp)		Total teren (mp)	Observații
					Teren exclusiv	Teren în indiviziune		
Municipiul Craiova /Municipiul Craiova	domeniul public al unităților administrativ- teritoriale	direct	Zona verde		153,81	0	153,81	
Total teren(mp)					153,81	0	153,81	

4. DATE PRIVIND CONSTRUCȚIILE EXISTENTE PE TERENUL SPAȚIU VERDE

Proprietar / Deținător construcții	Tip proprietate	Mod administrare	Nr. corp construcție	Cod grupă destinație	Suprafață construită la sol(mp)	Observații
Total suprafață ocupată din terenul spațiu verde (mp)					0	

5. ECHIPAREA EDILITAREA TERENULUI: A C t E G T

6. DATE PRIVIND VEGETAȚIA EXISTENTĂ PE TERENUL SPAȚIU VERDE

Arbori ocrotiți

Nr. Crt.	Nr. Unic	Specia	Localizare	Diametru(cm)	Înălțime(m)	Coronament(m)	Viabilitate	Grad întreținere	Riscuri
----------	----------	--------	------------	--------------	-------------	---------------	-------------	------------------	---------

Arbori izolați

Nr. Crt.	Nr. Unic	Specia	Localizare	Diametru(cm)	Înălțime(m)	Coronament(m)	Viabilitate	Grad întreținere	Riscuri
----------	----------	--------	------------	--------------	-------------	---------------	-------------	------------------	---------

Alți arbori

Nr. Crt.	Nr. Unic	Specia	Localizare	Diametru(cm)	Înălțime(m)	Coronament(m)	Viabilitate	Grad întreținere	Riscuri
1	34637	Biota, Arborele vietii		14	8	2	Foarte buna	Permanent	Fără riscuri
2	34635	Liliac		8	4	2	Foarte buna	Permanent	Fără riscuri
3	34634	Liliac		4	2	1	Foarte buna	Permanent	Fără riscuri
4	34636	Liliac		4	3	1	Foarte buna	Permanent	Fără riscuri
5	34632	Paltin de munte		10	7	2	Foarte buna	Permanent	Fără riscuri
6	34631	Paltin de munte		10	7	2	Foarte buna	Permanent	Fără riscuri
7	34633	Tei cu frunza mare		40	45	8	Foarte buna	Permanent	Căderi crengi uscate

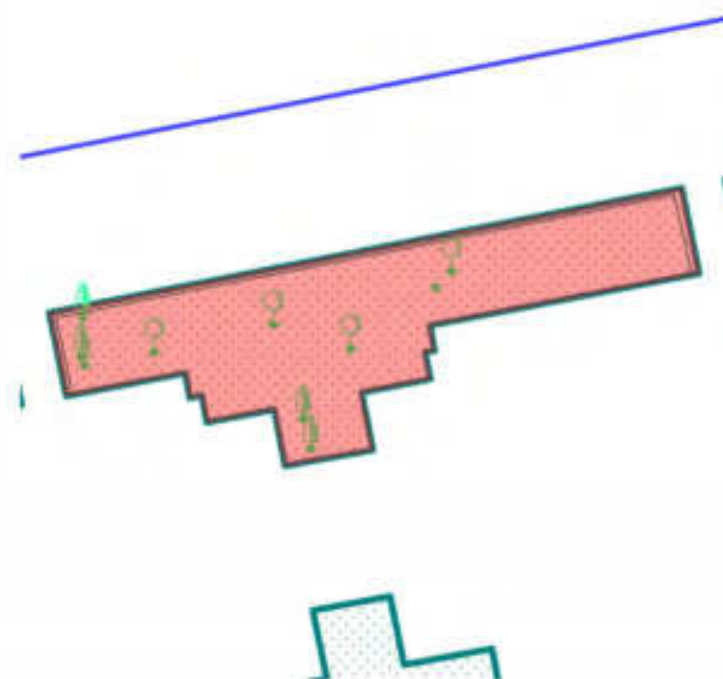
7. DOCUMENTE EMISE CU PRIVIRE LA TERENUL, SPAȚIU VERDE ȘI CONSTRUCȚIILE EXISTENTE

Nr. Crt.	Titlu	Limitent	Verificator	Data emiterii	Data verificării	Observații
----------	-------	----------	-------------	---------------	------------------	------------

Județul: Craiova Municipiul: Craiova Localitatea: Craiova Cod SIRUTA: 69900	Secțiune plan: *Nr. Sector cadastral: *Nr. Cadastral imobil: *Nr. Carte funciară:	*Cod zona valorică: *Cod zona protejată: *Cod poștal:
--	--	---

**Fișa spațiului verde Nr. 1017
Bulevardul Ilie Balaci - bl.A0-A4**

1. SCHIȚA AMPLASAMENTULUI TERENULUI SPAȚIU VERDE
Scara: 1:296



2. ADRESA: Zona 1 Mai - Ciurcea

3. DATE DESPRE TERENUL SPAȚIU VERDE

Proprietar / Deținător teren spațiu verde	Tip proprietate	Mod administrare	Categorie de folosință	Reglementare urbanistică	Suprafața măsurată(mp)		Total teren (mp)	Observații
					Teren exclusiv	Teren în îndiviziune		
Municipiul Craiova /Municipiul Craiova	domeniul public al unităților administrativ- teritoriale	direct	Zona verde		156,2	0	156,2	
Total teren(mp)					156,2	0	156,2	

4. DATE PRIVIND CONSTRUCȚIILE EXISTENTE PE TERENUL SPAȚIU VERDE

Proprietar / Deținător construcții	Tip proprietate	Mod administrare	Nr. corp construcție	Cod grupă destinație	Suprafață construită la sol(mp)	Observații
Total suprafață ocupată din terenul spațiu verde (mp)					0	

5. ECHIPAREA EDILITARA A TERENULUI: A C t E G T

6. DATE PRIVIND VEGETAȚIA EXISTENTĂ PE TERENUL SPAȚIU VERDE

Arbori ocrotiți

Nr. Ort.	Nr. Unic	Specia	Localizare	Diametru(cm)	Înălțime(m)	Coronament(m)	Viabilitate	Grad întreținere	Riscuri
----------	----------	--------	------------	--------------	-------------	---------------	-------------	------------------	---------

Arburi izolați

Nr. Ort.	Nr. Unic	Specia	Localizare	Diametru(cm)	Înălțime(m)	Coronament(m)	Viabilitate	Grad întreținere	Riscuri
----------	----------	--------	------------	--------------	-------------	---------------	-------------	------------------	---------

Alți arburi

Nr. Ort.	Nr. Unic	Specia	Localizare	Diametru(cm)	Înălțime(m)	Coronament(m)	Viabilitate	Grad întreținere	Riscuri
1	34646	Camelie		4	2	2	Foarte buna	Permanent	Fără riscuri
2	34641	Liliac		8	4	3	Foarte buna	Permanent	Fără riscuri
3	34645	Liliac		10	5	3	Foarte buna	Permanent	Fără riscuri
4	34647	Liliac		4	2	2	Foarte buna	Permanent	Fără riscuri
5	34642	Liliac		4	2	3	Foarte buna	Permanent	Fără riscuri
6	34640	Mar		4	4	1	Foarte buna	Permanent	Fără riscuri
7	34639	Piersic		8	3	2	Foarte buna	Permanent	Fără riscuri
8	34643	Piersic		4	2	1	Foarte buna	Permanent	Fără riscuri
9	34644	Piersic		8	7	3	Foarte buna	Permanent	Fără riscuri
10	34638	Tuie		4	4	1	Foarte buna	Permanent	Fără riscuri

7. DOCUMENTE EMISE CU PRIVIRE LA TERENUL, SPAȚIU VERDE ȘI CONSTRUCȚIILE EXISTENTE

Nr. Ort	Titlu	Emitent	Verificator	Data emiterii	Data verificării	Observații
---------	-------	---------	-------------	---------------	------------------	------------

Județul: Craiova Municipiul: Craiova Localitatea: Craiova Cod SIRUTA: 69900	Secțiune plan: *Nr. Sector cadastral: *Nr. Cadastral imobil: *Nr. Carte funciară:	*Cod zona valorică: *Cod zona protejată: *Cod poștal:
--	--	---

Fișa spațiului verde Nr. 1018
Bulevardul Ilie Balaci - bLA0-A4

1. SCHIȚA AMPLASAMENTULUI TERENULUI SPAȚIU VERDE
Scara: 1:400



2. ADRESA: Zona 1 Mai - Ciuperca

3. DATE DESPRE TERENUL SPAȚIU VERDE

Proprietar / Deținător teren spațiu verde	Tip proprietate	Mod administrare	Categorie de folosință	Reglementare urbanistică	Suprafața măsurată(mp)		Total teren (mp)	Observații
					Teren exclusiv	Teren în indiviziune		
Municipiul Craiova /Municipiul Craiova	domeniul public al unităților administrativ- teritoriale	direct	Zona verde		158,59	0	158,59	
Total teren(mp)					158,59	0	158,59	

4. DATE PRIVIND CONSTRUCȚIILE EXISTENTE PE TERENUL SPAȚIU VERDE

Proprietar / Deținător construcții	Tip proprietate	Mod administrare	Nr. corp construcție	Cod grupă destinație	Suprafață construită la sol(mp)	Observații
Total suprafață ocupată din terenul spațiu verde (mp)					0	

5. ECHIPAREA EDILITAREA TERENULUI: A C t E G T

6. DATE PRIVIND VEGETAȚIA EXISTENTĂ PE TERENUL SPAȚIU VERDE

Arbori ocrotiți

Nr. Crt.	Nr. Unic	Specia	Localizare	Diametru(cm)	Înălțime(m)	Coronament(m)	Viabilitate	Grad întreținere	Riscuri
----------	----------	--------	------------	--------------	-------------	---------------	-------------	------------------	---------

Arbori izolați

Nr. Crt.	Nr. Unic	Specia	Localizare	Diametru(cm)	Înălțime(m)	Coronament(m)	Viabilitate	Grad întreținere	Riscuri
----------	----------	--------	------------	--------------	-------------	---------------	-------------	------------------	---------

Alți arbori

Nr. Crt.	Nr. Unic	Specia	Localizare	Diametru(cm)	Înălțime(m)	Coronament(m)	Viabilitate	Grad întreținere	Riscuri
1	34648	Jugastru		8	2	2	Foarte buna	Permanent	Fără riscuri
2	34650	Liliac		6	4	2	Foarte buna	Permanent	Căderi crengi uscate
3	34649	Liliac		8	3	2	Foarte buna	Permanent	Căderi crengi uscate

7. DOCUMENTE EMISE CU PRIVIRE LA TERENUL SPAȚIU VERDE ȘI CONSTRUCȚIILE EXISTENTE

Nr. Crt.	Titlu	Emitent	Verificator	Data emiterii	Data verificării	Observații
----------	-------	---------	-------------	---------------	------------------	------------

Județul: Craiova Municipiul: Craiova Localitatea: Craiova Cod SIRUTA: 69900	Secțiune plan: *Nr. Sector cadastral: *Nr. Cadastral imobil: *Nr. Carte funciară:	*Cod zona valorică: *Cod zona protejată: *Cod poștal:
--	--	---

Fișa spațiului verde Nr. 1019
Bulevardul Ilie Balaci - bl.A0-A4

1. SCHIȚA AMPLASAMENTULUI TERENULUI SPAȚIU VERDE
Scara: 1:300



2. ADRESA: Zona 1 Mai - Ciupercă

3. DATE DESPRE TERENUL SPAȚIU VERDE

Proprietar / Deținător teren spațiu verde	Tip proprietate	Mod administrare	Categorie de folosință	Reglementare urbanistică	Suprafața măsurată(mp)		Total teren (mp)	Observații
					Teren exclusiv	Teren în indiviziune		
Municipiul Craiova /Municipiul Craiova	domeniul public al unităților administrativ- teritoriale	direct	Zona verde		86,44	0	86,44	
Total teren(mp)					86,44	0	86,44	

4. DATE PRIVIND CONSTRUCȚIILE EXISTENTE PE TERENUL SPAȚIU VERDE

Proprietar / Deținător construcții	Tip proprietate	Mod administrare	Nr. corp construcție	Cod grupă destinație	Suprafață construită la sol(mp)	Observații
Total suprafață ocupată din terenul spațiu verde (mp)					0	

5. ECHIPAREA EDILITAREA TERENULUI: A C t E G T

6. DATE PRIVIND VEGETAȚIA EXISTENTĂ PE TERENUL SPAȚIU VERDE

Arbori ocrotiți

Nr. Crt.	Nr. Unic	Specia	Localizare	Diametru(cm)	Înălțime(m)	Coronamentul(m)	Viabilitate	Grad întreținere	Riscuri
----------	----------	--------	------------	--------------	-------------	-----------------	-------------	------------------	---------

Arbori Izolați

Nr. Crt.	Nr. Unic	Specia	Localizare	Diametru(cm)	Înălțime(m)	Coronamentul(m)	Viabilitate	Grad întreținere	Riscuri
----------	----------	--------	------------	--------------	-------------	-----------------	-------------	------------------	---------

Alți arbori

Nr. Crt.	Nr. Unic	Specia	Localizare	Diametru(cm)	Înălțime(m)	Coronamentul(m)	Viabilitate	Grad întreținere	Riscuri
1	34651	Liliac		4	3		Foarte buna	Permanent	Fără riscuri
2	34652	Magnolic		4	3	2	Foarte buna	Permanent	Fără riscuri
3	34653	Magnolic		2	2	2	Foarte buna	Permanent	Fără riscuri
4	34655	Nuc comun		30	14	6	Foarte buna	Permanent	Fără riscuri
5	34654	Trandafir		2	2	2	Foarte buna	Permanent	Fără riscuri

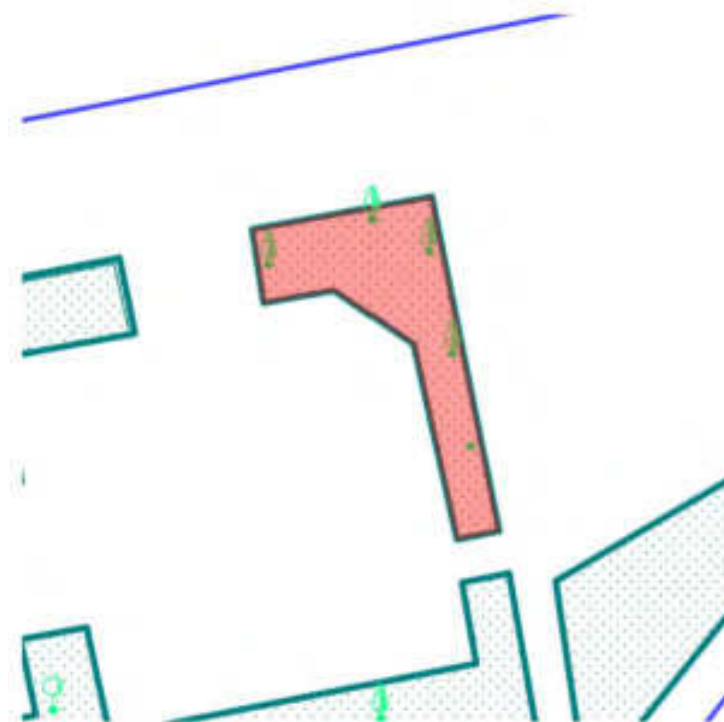
7. DOCUMENTE EMISE CU PRIVIRE LA TERENUL SPAȚIU VERDE ȘI CONSTRUCȚIILE EXISTENTE

Nr. Crt.	Titlu	Emitent	Verificator	Data emiterii	Data verificării	Observații
----------	-------	---------	-------------	---------------	------------------	------------

Județul: Craiova Municipiul: Craiova Localitatea: Craiova Cod SIRUTA: 69900	Secțiune plan: *Nr. Sector cadastral: *Nr. Cadastral imobil: *Nr. Carte funciară:	*Cod zona valorică: *Cod zona protejată: *Cod poștal:
--	--	---

Fișa spațiului verde Nr. 1020
Bulevardul Ilie Balaci - bl.A0-A4

1. SCIȚĂ AMPLASAMENTULUI TERENULUI SPAȚIU VERDE
Șcara: 1:300



2. ADRESA: Zona 1 Mai - Ciuperca

3. DATE DESPRE TERENUL SPAȚIU VERDE

Proprietar / Deținător teren spațiu verde	Tip proprietate	Mod administrare	Categorie de folosință	Reglementare urbanistică	Suprafața măsurată(mp)		Total teren (mp)	Observații
					Teren exclusiv	Teren în indiviziune		
Municipiul Craiova /Municipiul Craiova	domeniul public al unităților administrativ- teritoriale	direct	Zona verde		61,43	0	61,43	
Total teren(mp)					61,43	0	61,43	

4. DATE PRIVIND CONSTRUCȚIILE EXISTENTE PE TERENUL SPAȚIU VERDE

Proprietar / Deținător construcții	Tip proprietate	Mod administrare	Nr. corp construcție	Cod grupă destinație	Suprafață construită la sol(mp)	Observații
Total suprafață ocupată din terenul spațiu verde (mp)					0	

5. ECHIPAREA EDILITAREA TERENULUI: A C t E G T

6. DATE PRIVIND VEGETAȚIA EXISTENTĂ PE TERENUL SPAȚIU VERDE

Arbori ocrotiți

Nr. Crt.	Nr. Unic	Specia	Localizare	Diametru(cm)	Înălțime(m)	Coronament(m)	Viabilitate	Grad întreținere	Riscuri
----------	----------	--------	------------	--------------	-------------	---------------	-------------	------------------	---------

Arbori izolați

Nr. Crt.	Nr. Unic	Specia	Localizare	Diametru(cm)	Înălțime(m)	Coronament(m)	Viabilitate	Grad întreținere	Riscuri
----------	----------	--------	------------	--------------	-------------	---------------	-------------	------------------	---------

Alți arbori

Nr. Crt.	Nr. Unic	Specia	Localizare	Diametru(cm)	Înălțime(m)	Coronament(m)	Viabilitate	Grad întreținere	Riscuri
1	34658	Arborele de matase		4	2	4	Foarte buna	Permanent	Fără riscuri
2	34660	Cires		10	4	2	Foarte buna	Permanent	Fără riscuri
3	34657	Nuc comun		32	11	4	Foarte buna	Permanent	Căderi crengu uscate
4	34659	Piersic		4	2	2	Foarte buna	Permanent	Fără riscuri
5	34656	Salcie plangatoare		10	6	3	Foarte buna	Permanent	Fără riscuri

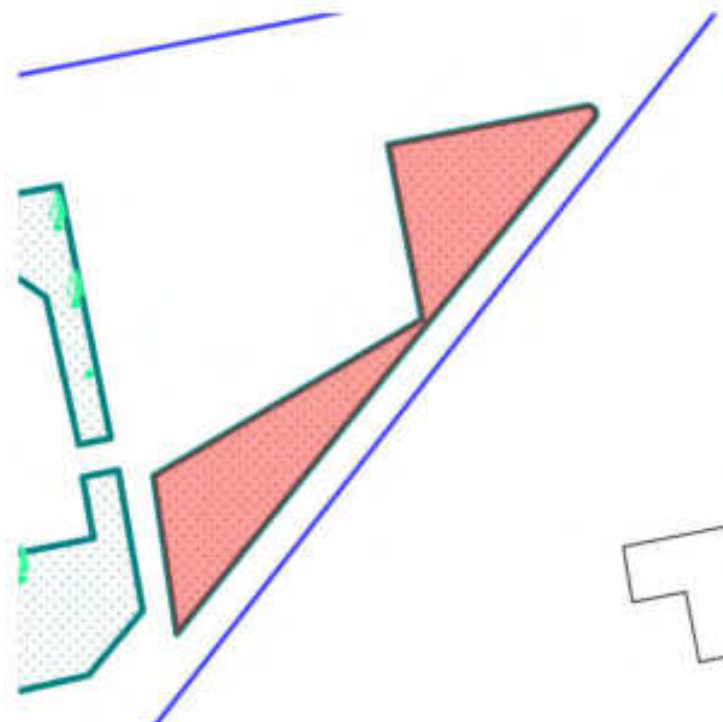
7. DOCUMENTE EMISE CU PRIVIRE LA TERENUL, SPAȚIU VERDE ȘI CONSTRUCȚIILE EXISTENTE

Nr. Crt.	Titlu	Emitent	Verificator	Data emiterii	Data verificării	Observații
----------	-------	---------	-------------	---------------	------------------	------------

Județul: Craiova Municipiul: Craiova Localitatea: Craiova Cod SIRUTA: 69900	Secțiune plan: *Nr. Sector cadastral: *Nr. Cadastral imobil: *Nr. Carte funciară:	*Cod zona valorică: *Cod zona protejată: *Cod poștal:
--	--	---

Fișa spațiului verde Nr. 1021
Bulevardul Ilie Halaci - bl.A0-A4

1. SCHIȚA AMPLASAMENTULUI TERENULUI SPAȚIU VERDE
Scara: 1:400



2. ADRESA: Zona 1 Msi - Ciuperca

3. DATE DESPRE TERENUL SPAȚIU VERDE

Proprietar / Deținător teren spațiu verde	Tip proprietate	Mod administrare	Categorie de folosință	Reglementare urbanistică	Suprafața măsurată(mp)		Total teren (mp)	Observații
					Teren exclusiv	Teren în indiviziune		
Municipiul Craiova /Municipiul Craiova	domeniul public al unităților administrativ- teritoriale	direct	Zona verde		174	0	174	
Total teren(mp)					174	0	174	

4. DATE PRIVIND CONSTRUCȚIILE EXISTENTE PE TERENUL SPAȚIU VERDE

Proprietar / Deținător construcții	Tip proprietate	Mod administrare	Nr. corp construcție	Cod grupă destinație	Suprafață construită la sol(mp)	Observații
Total suprafață ocupată din terenul spațiu verde (mp)					0	

5. ECHIPAREA EDILITARA A TERENULUI A C I E G T

6. DATE PRIVIND VEGETAȚIA EXISTENTĂ PE TERENUL SPAȚIU VERDE

Arbori ocrotiți

Nr. Crt.	Nr. Unic	Specia	Localizare	Diametru(cm)	Înălțime(m)	Coronament(m)	Viabilitate	Grad întreținere	Riscuri
----------	----------	--------	------------	--------------	-------------	---------------	-------------	------------------	---------

Arbori izolați

Nr. Crt.	Nr. Unic	Specia	Localizare	Diametru(cm)	Înălțime(m)	Coronament(m)	Viabilitate	Grad întreținere	Riscuri
----------	----------	--------	------------	--------------	-------------	---------------	-------------	------------------	---------

Alți arbori

Nr. Crt.	Nr. Unic	Specia	Localizare	Diametru(cm)	Înălțime(m)	Coronament(m)	Viabilitate	Grad întreținere	Riscuri
----------	----------	--------	------------	--------------	-------------	---------------	-------------	------------------	---------

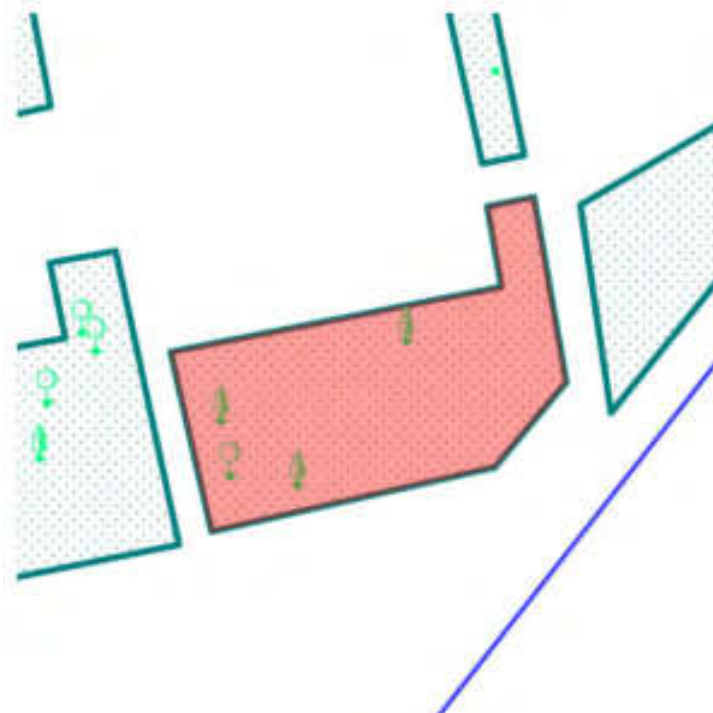
7. DOCUMENTE EMISE CU PRIVIRE LA TERENUL SPAȚIU VERDE ȘI CONSTRUCȚIILE EXISTENTE

Nr. Crt.	Titlu	Emitent	Verificator	Data emiterii	Data verificării	Observații
----------	-------	---------	-------------	---------------	------------------	------------

Județul: Craiova Municipiul: Craiova Localitatea: Craiova Cod SIRUTA: 69900	Secțiune plan: *Nr. Sector cadastral: *Nr. Cadastral imobil: *Nr. Carte funciară:	*Cod zona valorică: *Cod zona protejată: *Cod poștal:
--	--	---

Fișa spațiului verde Nr. 1022
Bulevardul Ilie Balaci - bLA0-A4

1. SCHIȚA AMPLASAMENTULUI TERENULUI SPAȚIU VERDE
Scara: 1:300



2. ADRESA: Zona 1 Mai - Ciuperca

3. DATE DESPRE TERENUL SPAȚIU VERDE

Proprietar / Deținător teren spațiu verde	Tip proprietate	Mod administrare	Categorie de folosință	Reglementare urbanistică	Suprafața măsurată(mp)		Total teren (mp)	Observații
					Teren exclusiv	Teren în indiviziune		
Municipiul Craiova /Municipiul Craiova	domeniul public al unităților administrativ- teritoriale	direct	Zona verde		153,08	0	153,08	
Total teren(mp)					153,08	0	153,08	

4. DATE PRIVIND CONSTRUCȚIILE EXISTENTE PE TERENUL SPAȚIU VERDE

Proprietar / Deținător construcții	Tip proprietate	Mod administrare	Nr. corp construcție	Cod grupă destinație	Suprafață construită la sol(mp)	Observații
Total suprafață ocupată din terenul spațiu verde (mp)					0	

5. ECHIPAREA EDILITAREA TERENULUI: A C t E G T

6. DATE PRIVIND VEGETAȚIA EXISTENTĂ PE TERENUL SPAȚIU VERDE

Arbori ocrotiți

Nr. Crt.	Nr. Unic	Specia	Localizare	Diametru(cm)	Înălțime(m)	Coronament(m)	Viabilitate	Grad întreținere	Riscuri
----------	----------	--------	------------	--------------	-------------	---------------	-------------	------------------	---------

Arbori izolați

Nr. Crt.	Nr. Unic	Specia	Localizare	Diametru(cm)	Înălțime(m)	Coronament(m)	Viabilitate	Grad întreținere	Riscuri
----------	----------	--------	------------	--------------	-------------	---------------	-------------	------------------	---------

Alți arbori

Nr. Crt.	Nr. Unic	Specia	Localizare	Diametru(cm)	Înălțime(m)	Coronament(m)	Viabilitate	Grad întreținere	Riscuri
1	34662	Arborele de matase		2	2	1	Foarte buna	Permanent	Fără riscuri
2	34663	Liliac		6	3	2	Foarte buna	Permanent	Fără riscuri
3	34664	Smochin		16	8	4	Foarte buna	Permanent	Fără riscuri
4	34661	Vișin		12	7	3	Foarte buna	Permanent	Fără riscuri

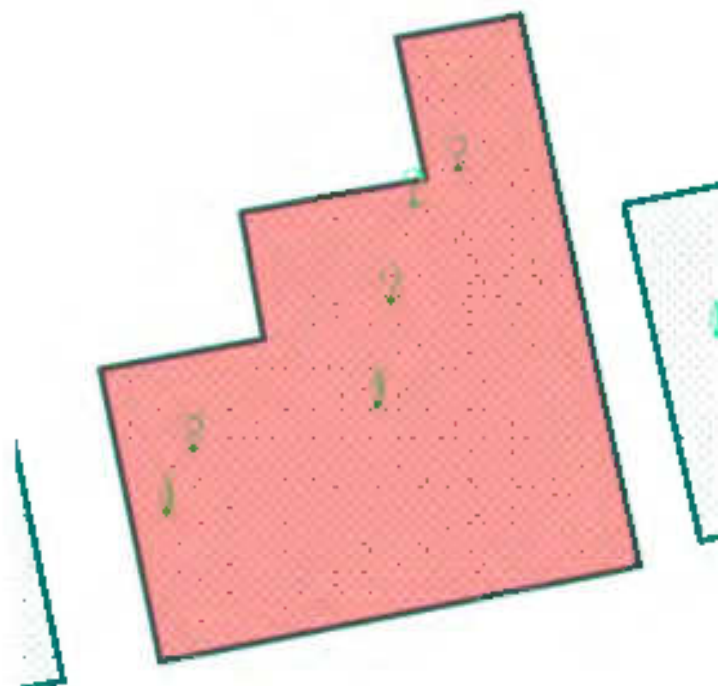
7. DOCUMENTE EMISE CU PRIVIRE LA TERENUL SPAȚIU VERDE ȘI CONSTRUCȚIILR EXISTENTE

Nr. Crt.	Titlu	Emitent	Verificator	Data emiterii	Data verificării	Observații
----------	-------	---------	-------------	---------------	------------------	------------

Județul: Craiova Municipiul: Craiova Localitatea: Craiova Cod SIRUTA: 69900	Secțiune plan: *Nr. Sector cadastral: *Nr. Cadastral imobil: *Nr. Carte funciară:	*Cod zona valorică: *Cod zona protejată: *Cod poștal:
--	--	---

Fișa spațiului verde Nr. 1023
Bulevardul Ilie Balaci - bl.A0-A4

1. SCHIȚA AMPLASAMENTULUI TERENULUI SPAȚIU VERDE
Scara: 1:160



2. ADRESA: Zona 1 Mai - Ciuperca

3. DATE DESPRE TERENUL SPAȚIU VERDE

Proprietar / Deținător teren spațiu verde	Tip proprietate	Mod administrare	Categorie de folosință	Reglementare urbanistică	Suprafața măsurată(mp)		Total teren (mp)	Observații
					Teren exclusiv	Teren în indiviziune		
Municipiul Craiova /Municipiul Craiova	domeniul public al unităților administrativ- teritoriale	direct	Zona verde		127,69	0	127,69	
Total teren(mp)					127,69	0	127,69	

4. DATE PRIVIND CONSTRUCȚIILE EXISTENTE PE TERENUL SPAȚIU VERDE

Proprietar / Deținător construcții	Tip proprietate	Mod administrare	Nr. corp construcție	Cod grupă destinație	Suprafață construită la sol(mp)	Observații
Total suprafață ocupată din terenul spațiu verde (mp)					0	

5. ECHIPAREA EDILITARA A TERENULUI: A C t B G T

6. DATE PRIVIND VEGETAȚIA EXISTENTĂ PE TERENUL SPAȚIU VERDE

Arbori ocratiți

Nr. Crt.	Nr. Linie	Specia	Localizare	Diametru(cm)	Înălțime(m)	Coronament(m)	Viabilitate	Grad întreținere	Riscuri
----------	-----------	--------	------------	--------------	-------------	---------------	-------------	------------------	---------

Arbori izolați

Nr. Crt.	Nr. Linie	Specia	Localizare	Diametru(cm)	Înălțime(m)	Coronament(m)	Viabilitate	Grad întreținere	Riscuri
----------	-----------	--------	------------	--------------	-------------	---------------	-------------	------------------	---------

Alți arbori

Nr. Crt.	Nr. Linie	Specia	Localizare	Diametru(cm)	Înălțime(m)	Coronament(m)	Viabilitate	Grad întreținere	Riscuri
1	34668	Corcodusul roșu		12	9	4	Foarte buna	Permanent	Fără riscuri
2	34669	Liliac		4	2	2	Foarte buna	Permanent	Fără riscuri
3	34667	Liliac		4	2	2	Foarte buna	Permanent	Fără riscuri
4	34670	Tei pucios		22	9	3	Buda: prezintă zgăricuri, gatură, cioplitura, cicatrizari, incluziune de corp	Permanent	Fără riscuri
5	34665	Trandafir		4	2	1	Foarte buna	Permanent	Fără riscuri
6	34666	Trandafir		4	2	1	Foarte buna	Permanent	Fără riscuri

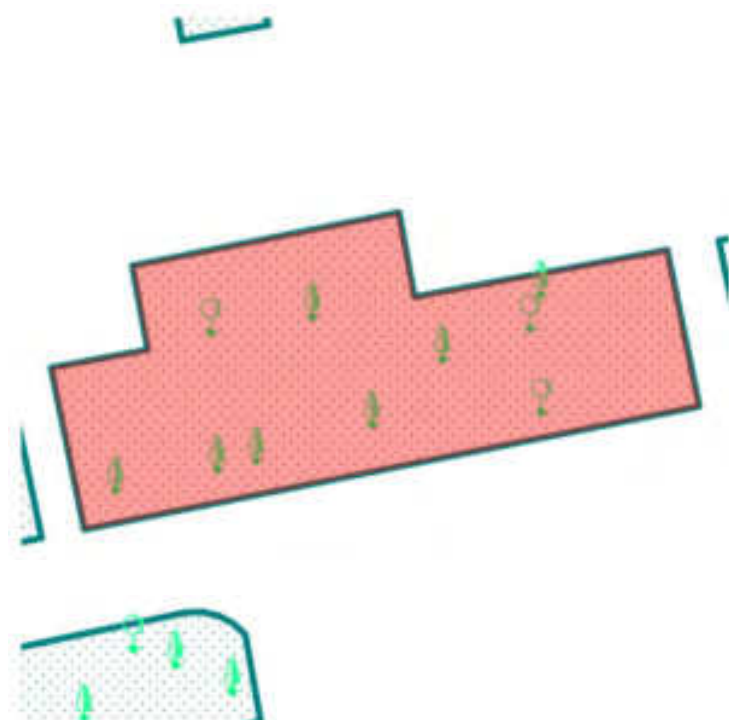
7. DOCUMENTE EMISE CU PRIVIRE LA TERENUL, SPAȚIU VERDE ȘI CONSTRUCȚIILE EXISTENTE

Nr. Crt.	Titlu	Emitent	Verificator	Data emiterii	Data verificării	Observații
----------	-------	---------	-------------	---------------	------------------	------------

Județul: Craiova Municipiul: Craiova Localitatea: Craiova Cod SIRUTA: 69900	Secțiune plan: *Nr. Sector cadastral: *Nr. Cadastral imobil: *Nr. Carte funciară:	*Cod zona valorică: *Cod zona protejată: *Cod poștal:
--	--	---

Fișa spațiului verde Nr. 1024
Bulevardul Ilie Balaci - bl.A0-A4

1. SCHIȚA AMPLASAMENTULUI TERENULUI SPAȚIU VERDE
Scara: 1:302



2. ADRESA: Zona 1 Mai - Ciuperca

3. DATE DESPRE TERENUL SPAȚIU VERDE

Proprietar / Deținător teren spațiu verde	Tip proprietate	Mod administrare	Categorie de folosință	Reglementare urbanistică	Suprafața măsurată(mp)		Total teren (mp)	Observații
					Teren exclusiv	Teren în indiviziune		
Municipiul Craiova /Municipiul Craiova	domeniul public al unităților administrativ- teritoriale	direct	Zona verde		279,95	0	279,95	
Total teren(mp)					279,95	0	279,95	

4. DATE PRIVIND CONSTRUCȚIILE EXISTENTE PE TERENUL SPAȚIU VERDE

Proprietar / Deținător construcții	Tip proprietate	Mod administrare	Nr. corp construcție	Cod grupă destinație	Suprafață construită la sol(mp)	Observații
Total suprafață ocupată din terenul spațiu verde (mp)					0	

5. ECHIPAREA EDILITARA A TERENULUI: A C t B G T

6. DATE PRIVIND VEGETAȚIA EXISTENTĂ PE TERENUL SPAȚIU VERDE

Arbori ocratiți

Nr. Crt.	Nr. Linie	Specia	Localizare	Diametru(cm)	Înălțime(m)	Coronament(m)	Viabilitate	Grad întreținere	Riscuri
----------	-----------	--------	------------	--------------	-------------	---------------	-------------	------------------	---------

Arbori izolați

Nr. Crt.	Nr. Linie	Specia	Localizare	Diametru(cm)	Înălțime(m)	Coronament(m)	Viabilitate	Grad întreținere	Riscuri
----------	-----------	--------	------------	--------------	-------------	---------------	-------------	------------------	---------

Alți arbori

Nr. Crt.	Nr. Linie	Specia	Localizare	Diametru(cm)	Înălțime(m)	Coronament(m)	Viabilitate	Grad întreținere	Riscuri
1	34675	Artar (naltin de camp)		16	8	2	Foarte buna	Permanent	Fără riscuri
2	34674	Caisul		32	11	11	Foarte buna	Permanent	Căderi crengi uscate
3	34671	Corcodus		10	5	2	Foarte buna	Permanent	Fără riscuri
4	34678	Dud alb, fragar		28	15	4	Foarte buna	Permanent	Fără riscuri
5	34677	Liliac		6	4	2	Foarte buna	Permanent	Fără riscuri
6	34672	Liliac		4	3	2	Foarte buna	Permanent	Fără riscuri
7	34673	Liliac		4	2	1	Foarte buna	Permanent	Fără riscuri
8	34679	Mojdram		6	4	2	Foarte buna	Permanent	Fără riscuri
9	34680	Salcam		30	15	4	Foarte buna	Permanent	Căderi crengi uscate
10	34676	Visin		18		5	Foarte buna	Permanent	Căderi crengi uscate

7. DOCUMENTE BMISB CU PRIVIRE LA TERENUL SPAȚIUL VERDE ȘI CONSTRUCȚIILE EXISTENTE

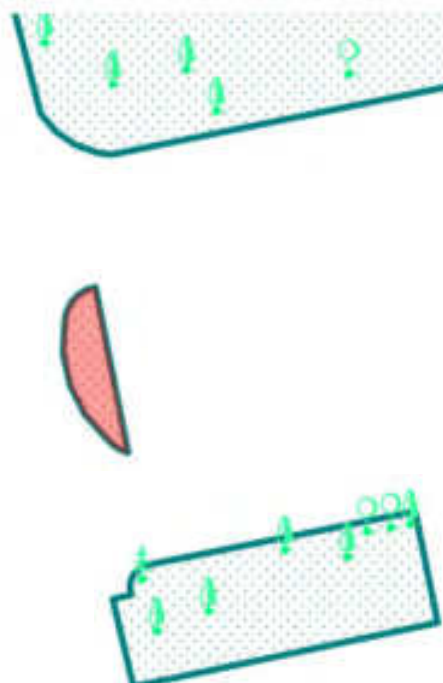
Nr. Crt.	Titlu	Emitent	Verificator	Data emiterii	Data verificării	Observații
----------	-------	---------	-------------	---------------	------------------	------------

Județul: Craiova Municipiul: Craiova Localitatea: Craiova Cod SIRUTA: 69900	Secțiune plan: *Nr. Sector cadastral: *Nr. Cadastral imobil: *Nr. Carte funciară:	*Cod zona valorică: *Cod zona protejată: *Cod poștal:
--	--	---

Fișa spațiului verde Nr. 1025
Strada Bibesci - bl.A14b

1. SCHIȚA AMPLASAMENTULUI TERENULUI SPAȚIU VERDE

Scara: 1:300



2. ADRESA: Zona 1 Msi - Ciuperca

3. DATE DESPRE TERENUL SPAȚIU VERDE

Proprietar / Deținător teren spațiu verde	Tip proprietate	Mod administrare	Categorie de folosință	Reglementare urbanistică	Suprafața măsurată(mp)		Total teren (mp)	Observații
					Teren exclusiv	Teren în indiviziune		
Municipiul Craiova /Municipiul Craiova	domeniul public al unităților administrativ- teritoriale	direct	Zona verde		12	0	12	
Total teren(mp)					12	0	12	

4. DATE PRIVIND CONSTRUCȚIILE EXISTENTE PE TERENUL SPAȚIU VERDE

Proprietar / Deținător construcții	Tip proprietate	Mod administrare	Nr. corp construcție	Cod grupă destinație	Suprafață construită la sol(mp)	Observații
Total suprafață ocupată din terenul spațiu verde (mp)					0	

5. ECHIPAREA EDILITARA A TERENULUI A C I E G T

6. DATE PRIVIND VEGETAȚIA EXISTENTĂ PE TERENUL SPAȚIU VERDE

Arbori ocrotiți

Nr. Crt.	Nr. Unic	Specia	Localizare	Diametru(cm)	Înălțime(m)	Coronament(m)	Viabilitate	Grad întreținere	Riscuri
----------	----------	--------	------------	--------------	-------------	---------------	-------------	------------------	---------

Arbori izolați

Nr. Crt.	Nr. Unic	Specia	Localizare	Diametru(cm)	Înălțime(m)	Coronament(m)	Viabilitate	Grad întreținere	Riscuri
----------	----------	--------	------------	--------------	-------------	---------------	-------------	------------------	---------

Alți arbori

Nr. Crt.	Nr. Unic	Specia	Localizare	Diametru(cm)	Înălțime(m)	Coronament(m)	Viabilitate	Grad întreținere	Riscuri
----------	----------	--------	------------	--------------	-------------	---------------	-------------	------------------	---------

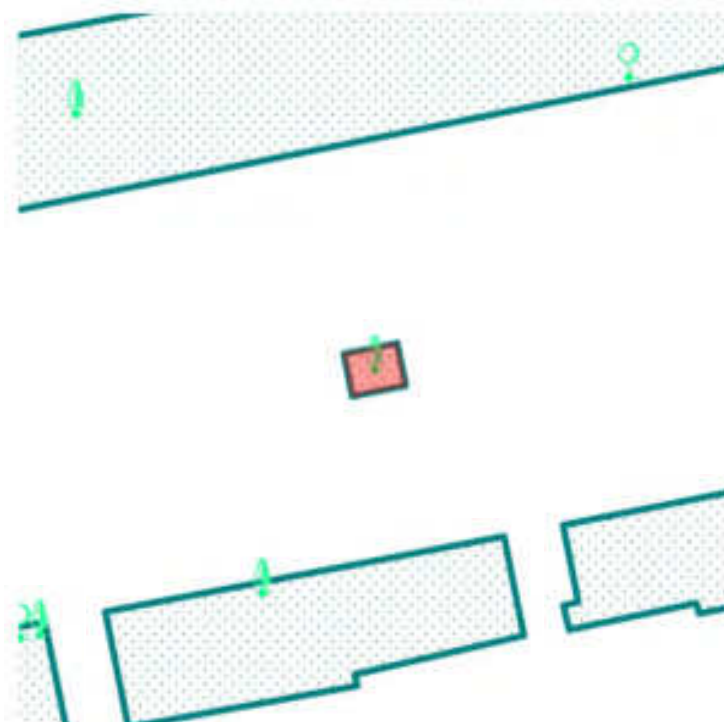
7. DOCUMENTE EMISE CU PRIVIRE LA TERENUL SPAȚIU VERDE ȘI CONSTRUCȚIILE EXISTENTE

Nr. Crt.	Titlu	Emitent	Verificator	Data emiterii	Data verificării	Observații
----------	-------	---------	-------------	---------------	------------------	------------

Județul: Craiova Municipiul: Craiova Localitatea: Craiova Cod SIRUTA: 69900	Secțiune plan: *Nr. Sector cadastral: *Nr. Cadastral imobil: *Nr. Carte funciară:	*Cod zona valorică: *Cod zona protejată: *Cod poștal:
--	--	---

Fișa spațiului verde Nr. 1026
Strada Bibescu - bl.A14a

1. SCHIȚA AMPLASAMENTULUI TERENULUI SPAȚIU VERDE
Scara: 1:300



2. ADRESA: Zona 1 Msi - Ciuperca

3. DATE DESPRE TERENUL SPAȚIU VERDE

Proprietar / Deținător teren spațiu verde	Tip proprietate	Mod administrare	Categorie de folosință	Reglementare urbanistică	Suprafața măsurată(mp)		Total teren (mp)	Observații
					Teren exclusiv	Teren în indiviziune		
Municipiul Craiova /Municipiul Craiova	domeniul public al unităților administrativ- teritoriale	direct	Zona verde		5	0	5	
Total teren(mp)					5	0	5	

4. DATE PRIVIND CONSTRUCȚIILE EXISTENTE PE TERENUL SPAȚIU VERDE

Proprietar / Deținător construcții	Tip proprietate	Mod administrare	Nr. corp construcție	Cod grupă destinație	Suprafață construită la sol(mp)	Observații
Total suprafață ocupată din terenul spațiu verde (mp)					0	

5. ECHIPAREA EDILITARA A TERENULUI A C I E G T

6. DATE PRIVIND VEGETAȚIA EXISTENTĂ PE TERENUL SPAȚIU VERDE

Arbori ocrotiți

Nr. Crt.	Nr. Unic	Specia	Localizare	Diametru(cm)	Înălțime(m)	Coronament(m)	Viabilitate	Grad întreținere	Riscuri
----------	----------	--------	------------	--------------	-------------	---------------	-------------	------------------	---------

Arbori izolați

Nr. Crt.	Nr. Unic	Specia	Localizare	Diametru(cm)	Înălțime(m)	Coronament(m)	Viabilitate	Grad întreținere	Riscuri
1	34698	Tei cu fructa mare		26	13	5	Foarte buna	Permanent	Fără riscuri

Alți arbori

Nr. Crt.	Nr. Unic	Specia	Localizare	Diametru(cm)	Înălțime(m)	Coronament(m)	Viabilitate	Grad întreținere	Riscuri
----------	----------	--------	------------	--------------	-------------	---------------	-------------	------------------	---------

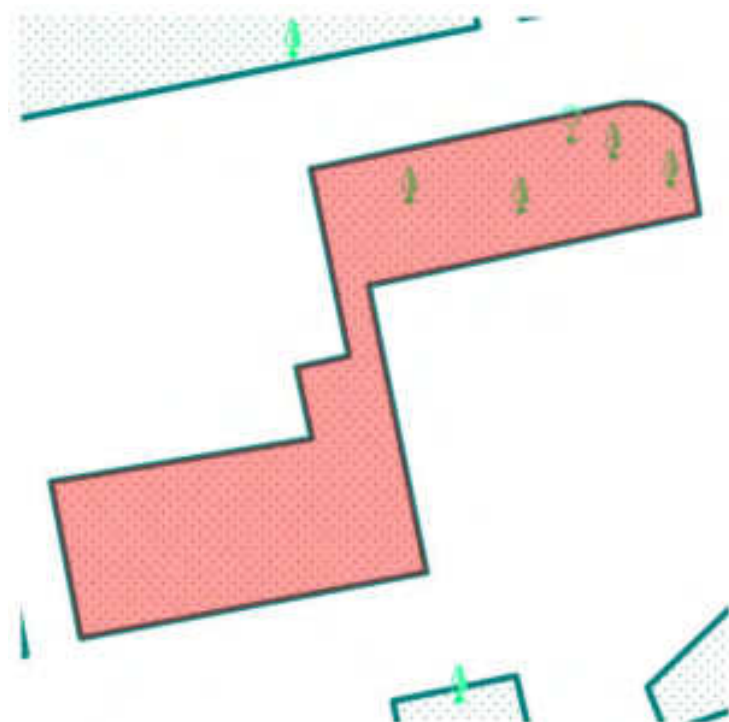
7. DOCUMENTE EMISE CU PRIVIRE LA TERENUL SPAȚIU VERDE ȘI CONSTRUCȚIILE EXISTENTE

Nr. Crt.	Titlu	Emitent	Verificator	Data emiterii	Data verificării	Observații
----------	-------	---------	-------------	---------------	------------------	------------

Județul: Craiova Municipiul: Craiova Localitatea: Craiova Cod SIRUTA: 69900	Secțiune plan: *Nr. Sector cadastral: *Nr. Cadastral imobil: *Nr. Carte funciară:	*Cod zona valorică: *Cod zona protejată: *Cod poștal:
--	--	---

Fișa spațiului verde Nr. 1027
Strada Bibescu - bl.A12

1. SCHIȚA AMPLASAMENTULUI TERENULUI SPAȚIU VERDE
Scara: 1:299



2. ADRESA: Zona 1 Mai - Ciuperca

3. DATE DESPRE TERENUL SPAȚIU VERDE

Proprietar / Deținător teren spațiu verde	Tip proprietate	Mod administrare	Categorie de folosință	Reglementare urbanistică	Suprafața măsurată(mp)		Total teren (mp)	Observații
					Teren exclusiv	Teren în indiviziune		
Municipiul Craiova /Municipiul Craiova	domeniul public al unităților administrativ- teritoriale	direct	Zona verde		238,58	0	238,58	
Total teren(mp)					238,58	0	238,58	

4. DATE PRIVIND CONSTRUCȚIILE EXISTENTE PE TERENUL SPAȚIU VERDE

Proprietar / Deținător construcții	Tip proprietate	Mod administrare	Nr. corp construcție	Cod grupă destinație	Suprafață construită la sol(mp)	Observații
Total suprafață ocupată din terenul spațiu verde (mp)					0	

5. ECHIPAREA EDILITARA A TERENULUI: A C t B G T

6. DATE PRIVIND VEGETAȚIA EXISTENTĂ PE TERENUL SPAȚIU VERDE

Arbori ocratiți

Nr. Crt.	Nr. Linie	Specia	Localizare	Diametru(cm)	Înălțime(m)	Coronament(m)	Viabilitate	Grad întreținere	Riscuri
----------	-----------	--------	------------	--------------	-------------	---------------	-------------	------------------	---------

Arbori izolați

Nr. Crt.	Nr. Linie	Specia	Localizare	Diametru(cm)	Înălțime(m)	Coronament(m)	Viabilitate	Grad întreținere	Riscuri
----------	-----------	--------	------------	--------------	-------------	---------------	-------------	------------------	---------

Alți arbori

Nr. Crt.	Nr. Linie	Specia	Localizare	Diametru(cm)	Înălțime(m)	Coronament(m)	Viabilitate	Grad întreținere	Riscuri
1	34713	Coronarius		8	3	3	Foarte buna	Permanent	Fără riscuri
2	34714	Liliac		2	3	2	Foarte buna	Permanent	Fără riscuri
3	34716	Nuc comun		24	11	4	Foarte buna	Permanent	Căderi crengu uscate
4	34712	Nuc comun		26	11	8	Buna: prezinta zgarieturi, gatuire, cioplitura, cicatrizari, incluziune de corp	Permanent	Căderi crengu uscate
5	34715	Tei pucios		20	9	3	Foarte buna	Permanent	Fără riscuri

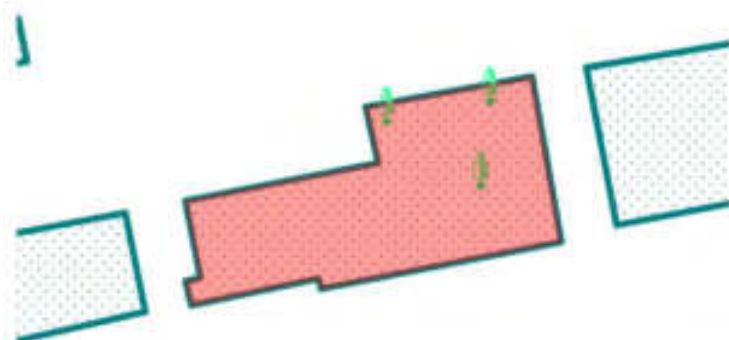
7. DOCUMENTE EMISE CU PRIVIRE LA TERENUL SPAȚIUL VERDE ȘI CONSTRUCȚIILE EXISTENTE

Nr. Crt.	Tichy	Emiscent	Verificator	Data emiterii	Data verificării	Observații
----------	-------	----------	-------------	---------------	------------------	------------

Județul: Craiova Municipiul: Craiova Localitatea: Craiova Cod SIRUTA: 69900	Secțiune plan: *Nr. Sector cadastral: *Nr. Cadastral imobil: *Nr. Carte funciară:	*Cod zona valorică: *Cod zona protejată: *Cod poștal:
--	--	---

Fișa spațiului verde Nr. 1028
Strada Bibescu - bl.A13-A14a

1. SCHIȚA AMPLAȘAMENTULUI TERENULUI SPAȚIU VERDE
Scara: 1:300



2. ADRESA: Zona 1 Mai - Ciupercă

3. DATE DESPRE TERENUL SPAȚIU VERDE

Proprietar / Deținător teren spațiu verde	Tip proprietate	Mod administrare	Categorie de folosință	Reglementare urbanistică	Suprafața măsurată(mp)		Total teren (mp)	Observații
					Teren exclusiv	Teren în indiviziune		
Municipiul Craiova /Municipiul Craiova	domeniul public al unităților administrativ- teritoriale	direct	Zona verde		106,6	0	106,6	
Total teren(mp)					106,6	0	106,6	

4. DATE PRIVIND CONSTRUCȚIILE EXISTENTE PE TERENUL SPAȚIU VERDE

Proprietar / Deținător construcții	Tip proprietate	Mod administrare	Nr. corp construcție	Cod grupă destinație	Suprafață construită la sol(mp)	Observații
Total suprafață ocupată din terenul spațiu verde (mp)					0	

5. ECHIPAREA EDILITAREA TERENULUI: A C t E G T

6. DATE PRIVIND VEGETAȚIA EXISTENTĂ PE TERENUL SPAȚIU VERDE

Arbori ocrotiți

Nr. Crt.	Nr. Unic	Specia	Localizare	Diametru(cm)	Înălțime(m)	Coronament(m)	Viabilitate	Grad întreținere	Riscuri
----------	----------	--------	------------	--------------	-------------	---------------	-------------	------------------	---------

Arbori Izolați

Nr. Crt.	Nr. Unic	Specia	Localizare	Diametru(cm)	Înălțime(m)	Coronament(m)	Viabilitate	Grad întreținere	Riscuri
----------	----------	--------	------------	--------------	-------------	---------------	-------------	------------------	---------

Alți arbori

Nr. Crt.	Nr. Unic	Specia	Localizare	Diametru(cm)	Înălțime(m)	Coronament(m)	Viabilitate	Grad întreținere	Riscuri
1	34709	Prun		18	13	4	Foarte buna	Permanent	Fără riscuri
2	34710	Smochin		4	2	2	Foarte buna	Permanent	Fără riscuri
3	34711	Visin		18	10	4	foarte buna	Permanent	Fără riscuri

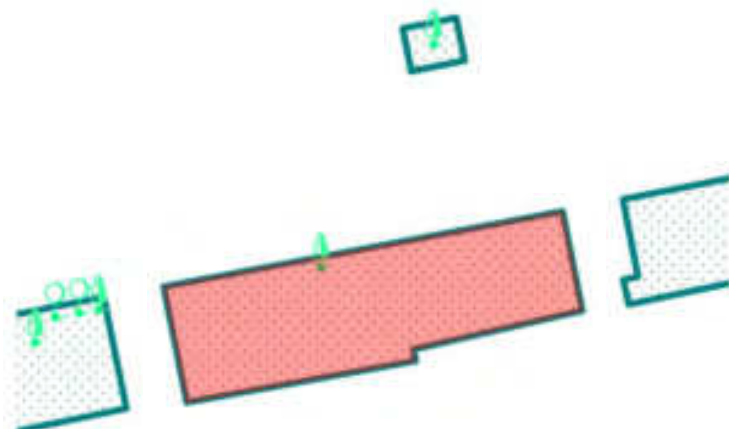
7. DOCUMENTE EMISE CU PRIVIRE LA TERENUL SPAȚIU VERDE ȘI CONSTRUCȚIILE EXISTENTE

Nr. Crt.	Titlu	Emitent	Verificator	Data emiterii	Data verificării	Observații
----------	-------	---------	-------------	---------------	------------------	------------

Județul: Craiova Municipiul: Craiova Localitatea: Craiova Cod SIRUTA: 69900	Secțiune plan: *Nr. Sector cadastral: *Nr. Cadastral imobil: *Nr. Carte funciară:	*Cod zona valorică: *Cod zona protejată: *Cod poștal:
--	--	---

Fișa spațiului verde Nr. 1029
Strada Bibescu - bLA14a-A14b

1. SCHIȚA AMPLASAMENTULUI TERENULUI SPAȚIU VERDE
Scara: 1:300



2. ADRESA: Zona 1 Mai - Ciupercă

3. DATE DESPRE TERENUL SPAȚIU VERDE

Proprietar / Deținător teren spațiu verde	Tip proprietate	Mod administrare	Categorie de folosință	Reglementare urbanistică	Suprafața măsurată(mp)		Total teren (mp)	Observații
					Teren exclusiv	Teren în indiviziune		
Municipiul Craiova /Municipiul Craiova	domeniul public al unităților administrativ- teritoriale	direct	Zona verde		97,91	0	97,91	
Total teren(mp)					97,91	0	97,91	

4. DATE PRIVIND CONSTRUCȚIILE EXISTENTE PE TERENUL SPAȚIU VERDE

Proprietar / Deținător construcții	Tip proprietate	Mod administrare	Nr. corp construcție	Cod grupă destinație	Suprafață construită la sol(mp)	Observații
Total suprafață ocupată din terenul spațiu verde (mp)					0	

5. ECHIPAREA EDILITAREA TERENULUI: A C t E G T

6. DATE PRIVIND VEGETAȚIA EXISTENTĂ PE TERENUL SPAȚIU VERDE

Arbori ocrotiți

Nr. Crt.	Nr. Unic	Specia	Localizare	Diametru(cm)	Înălțime(m)	Coronamentul(m)	Viabilitate	Grad întreținere	Riscuri
----------	----------	--------	------------	--------------	-------------	-----------------	-------------	------------------	---------

Arbori izolați

Nr. Crt.	Nr. Unic	Specia	Localizare	Diametru(cm)	Înălțime(m)	Coronamentul(m)	Viabilitate	Grad întreținere	Riscuri
----------	----------	--------	------------	--------------	-------------	-----------------	-------------	------------------	---------

Alți arbori

Nr. Crt.	Nr. Unic	Specia	Localizare	Diametru(cm)	Înălțime(m)	Coronamentul(m)	Viabilitate	Grad întreținere	Riscuri
1	34707	Castan русская		32	15	4	Foarte buna	Permanent	Fără riscuri

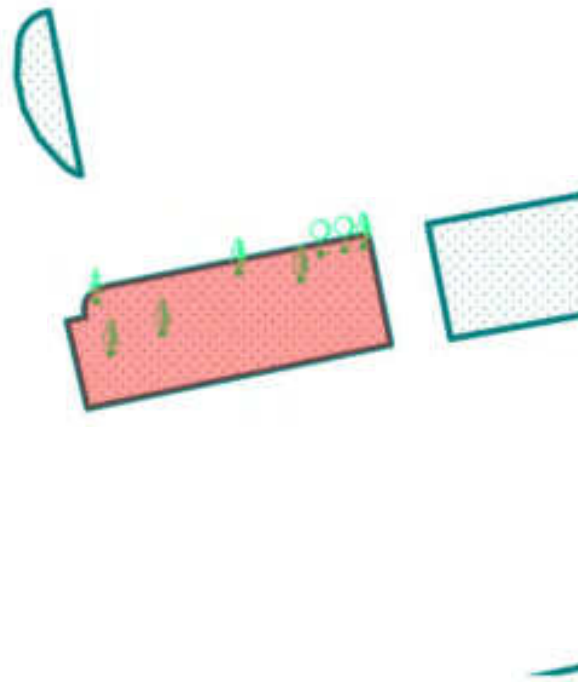
7. DOCUMENTE EMISE CU PRIVIRE LA TERENUL SPAȚIU VERDE ȘI CONSTRUCȚIILE EXISTENTE

Nr. Crt.	Titlu	Emitent	Verificator	Data emiterii	Data verificării	Observații
----------	-------	---------	-------------	---------------	------------------	------------

Județul: Craiova Municipiul: Craiova Localitatea: Craiova Cod SIRUTA: 69900	Secțiune plan: *Nr. Sector cadastral: *Nr. Cadastral imobil: *Nr. Carte funciară:	*Cod zona valorică: *Cod zona protejată: *Cod poștal:
--	--	---

Fișa spațiului verde Nr. 1030
Strada Bibescu - bl.A14b

1. SCHIȚA AMPLASAMENTULUI TERENULUI SPAȚIU VERDE
Scara: 1:300



2. ADRESA: Zona 1 Mai - Ciuperca

3. DATE DESPRE TERENUL SPAȚIU VERDE

Proprietar / Deținător teren spațiu verde	Tip proprietate	Mod administrare	Categorie de folosință	Reglementare urbanistică	Suprafața măsurată(mp)		Total teren (mp)	Observații
					Teren exclusiv	Teren în indiviziune		
Municipiul Craiova /Municipiul Craiova	domeniul public al unităților administrativ- teritoriale	direct	Zona verde		76,33	0	76,33	
Total teren(mp)					76,33	0	76,33	

4. DATE PRIVIND CONSTRUCȚIILE EXISTENTE PE TERENUL SPAȚIU VERDE

Proprietar / Deținător construcții	Tip proprietate	Mod administrare	Nr. corp construcție	Cod grupă destinație	Suprafață construită la sol(mp)	Observații
Total suprafață ocupată din terenul spațiu verde (mp)					0	

5. ECHIPAREA EDILITARA A TERENULUI: A C t E G T

6. DATE PRIVIND VEGETAȚIA EXISTENTĂ PE TERENUL SPAȚIU VERDE

Arbori ocrotiți

Nr. Crt.	Nr. Unic	Specia	Localizare	Diametru(cm)	Înălțime(m)	Coronament(m)	Viabilitate	Grad întreținere	Riscuri
----------	----------	--------	------------	--------------	-------------	---------------	-------------	------------------	---------

Arbori izolați

Nr. Crt.	Nr. Unic	Specia	Localizare	Diametru(cm)	Înălțime(m)	Coronament(m)	Viabilitate	Grad întreținere	Riscuri
----------	----------	--------	------------	--------------	-------------	---------------	-------------	------------------	---------

Alți arbori

Nr. Crt.	Nr. Unic	Specia	Localizare	Diametru(cm)	Înălțime(m)	Coronament(m)	Viabilitate	Grad întreținere	Riscuri
1	34703	Corcodus		6	4	2	Foarte buna	Permanent	Fără riscuri
2	34700	Jugastru		24	11	4	Foarte buna	Permanent	Fără riscuri
3	34705	Liliac		4	3	2	Enarta buna	Permanent	Hără riscuri
4	34704	Liliac		6	3	2	Foarte buna	Permanent	Hără riscuri
5	34701	Paltin de munte		6	4	2	Foarte buna	Permanent	Hără riscuri
6	34699	Pin strob		16	10	2	Foarte buna	Permanent	Fără riscuri
7	34706	Visin		6	4	2	Foarte buna	Permanent	Fără riscuri
8	34702	Visin		6	3	2	Enarta buna	Permanent	Hără riscuri

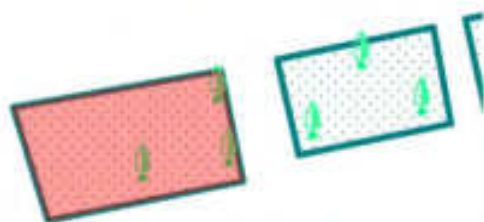
7. DOCUMENTE EMISE CU PRIVIRE LA TERENUL SPAȚIU VERDE ȘI CONSTRUCȚIILE EXISTENTE

Nr. Crt.	Titlu	Emitent	Verificator	Data emiterii	Data verificării	Observații
----------	-------	---------	-------------	---------------	------------------	------------

Județul: Craiova Municipiul: Craiova Localitatea: Craiova Cod SIRUTA: 69900	Secțiune plan: *Nr. Sector cadastral: *Nr. Cadastral imobil: *Nr. Carte funciară:	*Cod zona valorică: *Cod zona protejată: *Cod poștal:
--	--	---

Fișa spațiului verde Nr. 1031
Strada Bibescu - bl.A14b

1. SCHIȚA AMPLASAMENTULUI TERENULUI SPAȚIU VERDE
Scara: 1:300



2. ADRESA: Zona 1 Mai - Ciuperca

3. DATE DESPRE TERENUL SPAȚIU VERDE

Proprietar / Deținător teren spațiu verde	Tip proprietate	Mod administrare	Categorie de folosință	Reglementare urbanistică	Suprafața măsurată(mp)		Total teren (mp)	Observații
					Teren exclusiv	Teren în indiviziune		
Municipiul Craiova /Municipiul Craiova	domeniul public al unităților administrativ- teritoriale	direct	Zona verde		51,38	0	51,38	
Total teren(mp)					51,38	0	51,38	

4. DATE PRIVIND CONSTRUCȚIILE EXISTENTE PE TERENUL SPAȚIU VERDE

Proprietar / Deținător construcții	Tip proprietate	Mod administrare	Nr. corp construcție	Cod grupă destinație	Suprafață construită la sol(mp)	Observații
Total suprafață ocupată din terenul spațiu verde (mp)					0	

5. ECHIPAREA EDILITARA A TERENULUI: A C t E G T

6. DATE PRIVIND VEGETAȚIA EXISTENTĂ PE TERENUL SPAȚIU VERDE

Arbori ocrotiți

Nr. Crt.	Nr. Unic	Specia	Localizare	Diametru(cm)	Înălțime(m)	Coronament(m)	Viabilitate	Grad întreținere	Riscuri
----------	----------	--------	------------	--------------	-------------	---------------	-------------	------------------	---------

Arbori Izolați

Nr. Crt.	Nr. Unic	Specia	Localizare	Diametru(cm)	Înălțime(m)	Coronament(m)	Viabilitate	Grad întreținere	Riscuri
----------	----------	--------	------------	--------------	-------------	---------------	-------------	------------------	---------

Alți arbori

Nr. Crt.	Nr. Unic	Specia	Localizare	Diametru(cm)	Înălțime(m)	Coronament(m)	Viabilitate	Grad întreținere	Riscuri
1	34737	Mer		8	6	2	Foarte buna	Permanent	Fără riscuri
2	34738	Tei pucios		22	16	4	Foarte buna	Permanent	Fără riscuri
3	34739	Tei pucios		30	15	6	foarte buna	Permanent	Fără riscuri

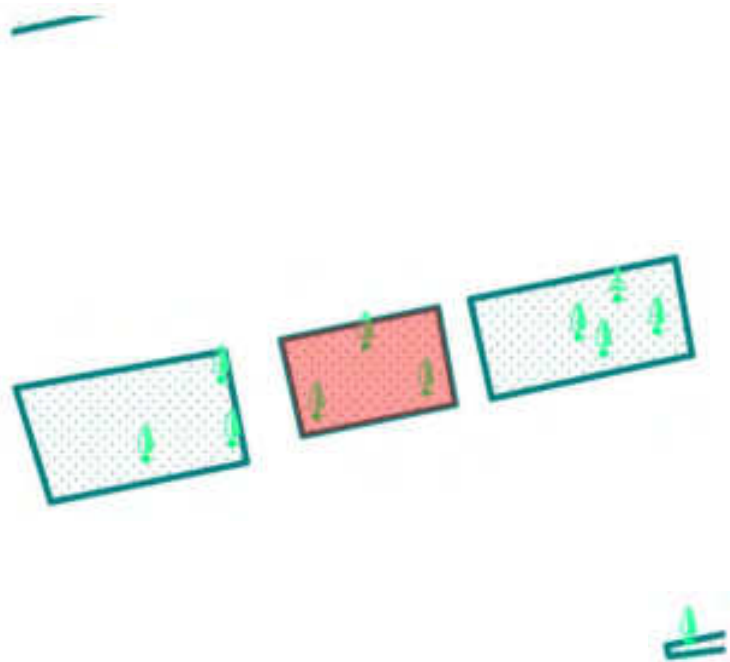
7. DOCUMENTE EMISE CU PRIVIRE LA TERENUL SPAȚIU VERDE ȘI CONSTRUCȚIILE EXISTENTE

Nr. Crt.	Titlu	Emitent	Verificator	Data emiterii	Data verificării	Observații
----------	-------	---------	-------------	---------------	------------------	------------

Județul: Craiova Municipiul: Craiova Localitatea: Craiova Cod SIRUTA: 69900	Secțiune plan: *Nr. Sector cadastral: *Nr. Cadastral imobil: *Nr. Carte funciară:	*Cod zona valorică: *Cod zona protejată: *Cod poștal:
--	--	---

**Fișa spațiului verde Nr. 1032
Strada Bibescu - bl.A14b**

1. SCHIȚA AMPLASAMENTULUI TERENULUI SPAȚIU VERDE
Scara: 1:300



2. ADRESA: Zona 1 Mai - Ciupercă

3. DATE DESPRE TERENUL SPAȚIU VERDE

Proprietar / Deținător teren spațiu verde	Tip proprietate	Mod administrare	Categorie de folosință	Reglementare urbanistică	Suprafața măsurată(mp)		Total teren (mp)	Observații
					Teren exclusiv	Teren în indiviziune		
Municipiul Craiova /Municipiul Craiova	domeniul public al unităților administrativ- teritoriale	direct	Zona verde		33,57	0	33,57	
Total teren(mp)					33,57	0	33,57	

4. DATE PRIVIND CONSTRUCȚIILE EXISTENTE PE TERENUL SPAȚIU VERDE

Proprietar / Deținător construcții	Tip proprietate	Mod administrare	Nr. corp construcție	Cod grupă destinație	Suprafață construită la sol(mp)	Observații
Total suprafață ocupată din terenul spațiu verde (mp)					0	

5. ECHIPAREA EDILITAREA TERENULUI: A C t E G T

6. DATE PRIVIND VEGETAȚIA EXISTENTĂ PE TERENUL SPAȚIU VERDE

Arbori ocrotiți

Nr. Crt.	Nr. Unic	Specia	Localizare	Diametru(cm)	Înălțime(m)	Coronamentul(m)	Viabilitate	Grad întreținere	Riscuri
----------	----------	--------	------------	--------------	-------------	-----------------	-------------	------------------	---------

Arbori Izolați

Nr. Crt.	Nr. Unic	Specia	Localizare	Diametru(cm)	Înălțime(m)	Coronamentul(m)	Viabilitate	Grad întreținere	Riscuri
----------	----------	--------	------------	--------------	-------------	-----------------	-------------	------------------	---------

Alți arbori

Nr. Crt.	Nr. Unic	Specia	Localizare	Diametru(cm)	Înălțime(m)	Coronamentul(m)	Viabilitate	Grad întreținere	Riscuri
1	34735	Nuc comun		34	16	8	Foarte bună	Permanent	Căderi crongi uscate
2	34736	Tei pucios		20	11	3	Foarte bună	Permanent	Fără riscuri
3	34734	Tei pucios		22	11	4	Foarte bună	Permanent	Fără riscuri

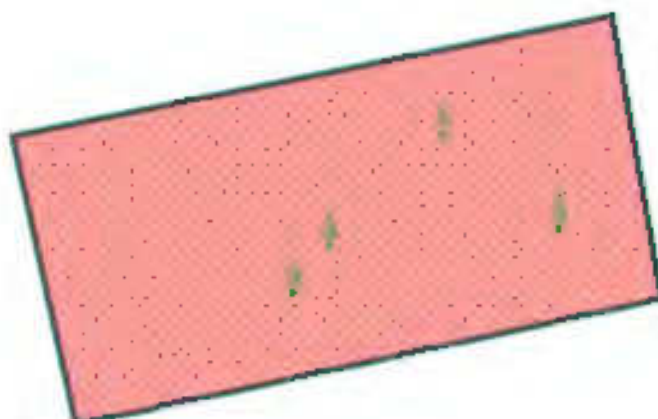
7. DOCUMENTE EMISE CU PRIVIRE LA TERENUL SPAȚIU VERDE ȘI CONSTRUCȚIILE EXISTENTE

Nr. Crt.	Titlu	Limitant	Verificator	Data emiterii	Data verificării	Observații
----------	-------	----------	-------------	---------------	------------------	------------

Județul: Craiova Municipiul: Craiova Localitatea: Craiova Cod SIRUTA: 69900	Secțiune plan: *Nr. Sector cadastral: *Nr. Cadastral imobil: *Nr. Carte funciară:	*Cod zona valorică: *Cod zona protejată: *Cod poștal:
--	--	---

Fișa spațiului verde Nr. 1033
Strada Bibescu - bl.A14a

1. SCHIȚA AMPLASAMENTULUI TERENULUI SPAȚIU VERDE
Scara: 1:101



2. ADRESA: Zona 1 Mai - Ciurperca

3. DATE DESPRE TERENUL SPAȚIU VERDE

Proprietar / Deținător teren spațiu verde	Tip proprietate	Mod administrare	Categorie de folosință	Reglementare urbanistică	Suprafața măsurată(mp)		Total teren (mp)	Observații
					Teren exclusiv	Teren în indiviziune		
Municipiul Craiova /Municipiul Craiova	domeniul public al unităților administrativ- teritoriale	direct	Zona verde		44,55	0	44,55	
Total teren(mp)					44,55	0	44,55	

4. DATE PRIVIND CONSTRUCȚIILE EXISTENTE PE TERENUL SPAȚIU VERDE

Proprietar / Deținător construcții	Tip proprietate	Mod administrare	Nr. corp construcție	Cod grupă destinație	Suprafață construită la sol(mp)	Observații
Total suprafață ocupată din terenul spațiu verde (mp)					0	

5. ECHIPAREA EDILITARA A TERENULUI: A C I E G T

6. DATE PRIVIND VEGETAȚIA EXISTENTĂ PE TERENUL SPAȚIU VERDE

Arbori ocrotiți

Nr. Crt.	Nr. Unic	Specia	Localizare	Diametru(cm)	Înălțime(m)	Coronament(m)	Viabilitate	Grad întreținere	Riscuri
----------	----------	--------	------------	--------------	-------------	---------------	-------------	------------------	---------

Arbori Izolați

Nr. Crt.	Nr. Unic	Specia	Localizare	Diametru(cm)	Înălțime(m)	Coronament(m)	Viabilitate	Grad întreținere	Riscuri
----------	----------	--------	------------	--------------	-------------	---------------	-------------	------------------	---------

Alți arbori

Nr. Crt.	Nr. Unic	Specia	Localizare	Diametru(cm)	Înălțime(m)	Coronament(m)	Viabilitate	Grad întreținere	Riscuri
1	34731	Tuie		6	4	2	Acceptabila: rupturi, scorburi mici, noduri înfundate, cancer pe o parte, multe	Permanent	Căderi crenghi uscate
2	34732	Visin		10	3	0	Acceptabila: rupturi, scorburi mici, noduri înfundate, cancer pe o parte, multe	Permanent	Căderi crenghi uscate
3	34730	Visin		6	3	2	Foarte buna	Permanent	Fără riscuri
4	34733	Visin		12	4	0	Acceptabila: rupturi, scorburi mici, noduri înfundate, cancer pe o parte, multe	Permanent	Căderi crenghi uscate

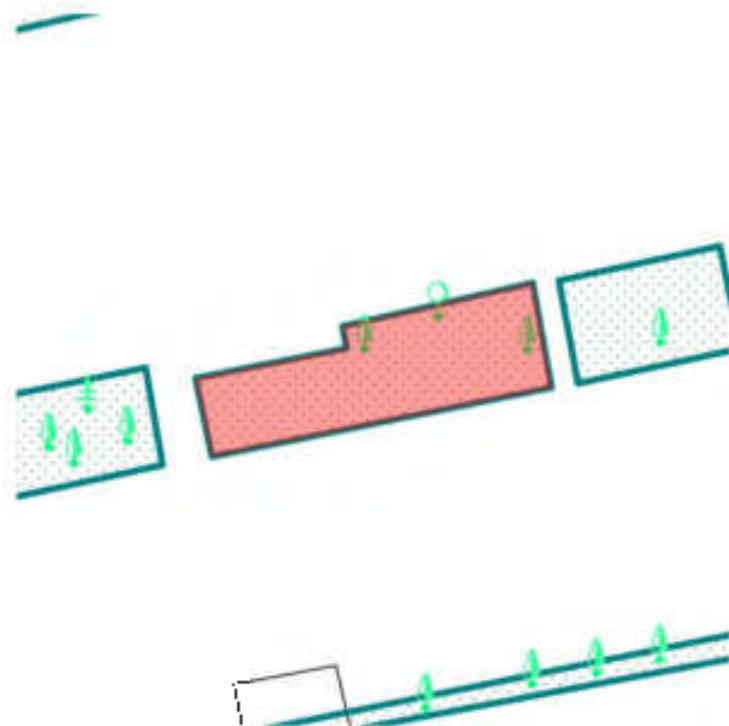
7. DOCUMENTE EMISE CU PRIVIRE LA TERENUL SPAȚIU VERDE ȘI CONSTRUCȚIILE EXISTENTE

Nr. Crt.	Titlu	Emitent	Verificator	Data emiterii	Data verificării	Observații
----------	-------	---------	-------------	---------------	------------------	------------

Județul: Craiova Municipiul: Craiova Localitatea: Craiova Cod SIRUTA: 69900	Secțiune plan: *Nr. Sector cadastral: *Nr. Cadastral imobil: *Nr. Carte funciară:	*Cod zona valorică: *Cod zona protejată: *Cod poștal:
--	--	---

Fișa spațiului verde Nr. 1034
Strada Bibescu - bl.A14a

1. SCHIȚA AMPLASAMENTULUI TERENULUI SPAȚIU VERDE
Scara: 1:300



2. ADRESA: Zona 1 Mai - Ciupercă

3. DATE DESPRE TERENUL SPAȚIU VERDE

Proprietar / Deținător teren spațiu verde	Tip proprietate	Mod administrare	Categorie de folosință	Reglementare urbanistică	Suprafața măsurată(mp)		Total teren (mp)	Observații
					Teren exclusiv	Teren în indiviziune		
Municipiul Craiova /Municipiul Craiova	domeniul public al unităților administrativ- teritoriale	direct	Zona verde		69,68	0	69,68	
Total teren(mp)					69,68	0	69,68	

4. DATE PRIVIND CONSTRUCȚIILE EXISTENTE PE TERENUL SPAȚIU VERDE

Proprietar / Deținător construcții	Tip proprietate	Mod administrare	Nr. corp construcție	Cod grupă destinație	Suprafață construită la sol(mp)	Observații
Total suprafață ocupată din terenul spațiu verde (mp)					0	

5. ECHIPAREA EDILITAREA TERENULUI: A C t E G T

6. DATE PRIVIND VEGETAȚIA EXISTENTĂ PE TERENUL SPAȚIU VERDE

Arbori ocrotiți

Nr. Crt.	Nr. Unic	Specia	Localizare	Diametru(cm)	Înălțime(m)	Coronamentul(m)	Viabilitate	Grad întreținere	Riscuri
----------	----------	--------	------------	--------------	-------------	-----------------	-------------	------------------	---------

Arbori Izolați

Nr. Crt.	Nr. Unic	Specia	Localizare	Diametru(cm)	Înălțime(m)	Coronamentul(m)	Viabilitate	Grad întreținere	Riscuri
----------	----------	--------	------------	--------------	-------------	-----------------	-------------	------------------	---------

Alți arbori

Nr. Crt.	Nr. Unic	Specia	Localizare	Diametru(cm)	Înălțime(m)	Coronamentul(m)	Viabilitate	Grad întreținere	Riscuri
1	34727	Artar american		30	13	7	Foarte bună	Permanent	Căderi crongi uscate
2	34729	Corcodus		12	8	3	Foarte bună	Permanent	Fără riscuri
3	34728	Liliac		4	2	2	Foarte bună	Permanent	Fără riscuri

7. DOCUMENTE EMISE CU PRIVIRE LA TERENUL SPAȚIU VERDE ȘI CONSTRUCȚIILE EXISTENTE

Nr. Crt.	Titlu	Limitant	Verificator	Data emiterii	Data verificării	Observații
----------	-------	----------	-------------	---------------	------------------	------------

Județul: Craiova Municipiul: Craiova Localitatea: Craiova Cod SIRUTA: 69900	Secțiune plan: *Nr. Sector cadastral: *Nr. Cadastral imobil: *Nr. Carte funciară:	*Cod zona valorică: *Cod zona protejată: *Cod poștal:
--	--	---

Fișa spațiului verde Nr. 1035
Strada Bibescu - bl.A13

1. SCHIȚA AMPLASAMENTULUI TERENULUI SPAȚIU VERDE
Scara: 1:300



2. ADRESA: Zona 1 Mai - Ciupercă

3. DATE DESPRE TERENUL SPAȚIU VERDE

Proprietar / Deținător teren spațiu verde	Tip proprietate	Mod administrare	Categorie de folosință	Reglementare urbanistică	Suprafața măsurată(mp)		Total teren (mp)	Observații
					Teren exclusiv	Teren în indiviziune		
Municipiul Craiova /Municipiul Craiova	domeniul public al unităților administrativ- teritoriale	direct	Zona verde		37,19	0	37,19	
Total teren(mp)					37,19	0	37,19	

4. DATE PRIVIND CONSTRUCȚIILE EXISTENTE PE TERENUL SPAȚIU VERDE

Proprietar / Deținător construcții	Tip proprietate	Mod administrare	Nr. corp construcție	Cod grupă destinație	Suprafață construită la sol(mp)	Observații
Total suprafață ocupată din terenul spațiu verde (mp)					0	

5. ECHIPAREA EDILITAREA TERENULUI: A C t E G T

6. DATE PRIVIND VEGETAȚIA EXISTENTĂ PE TERENUL SPAȚIU VERDE

Arbori ocrotiți

Nr. Crt.	Nr. Unic	Specia	Localizare	Diametru(cm)	Înălțime(m)	Coronamentul(m)	Viabilitate	Grad întreținere	Riscuri
----------	----------	--------	------------	--------------	-------------	-----------------	-------------	------------------	---------

Arbori izolați

Nr. Crt.	Nr. Unic	Specia	Localizare	Diametru(cm)	Înălțime(m)	Coronamentul(m)	Viabilitate	Grad întreținere	Riscuri
----------	----------	--------	------------	--------------	-------------	-----------------	-------------	------------------	---------

Alți arbori

Nr. Crt.	Nr. Unic	Specia	Localizare	Diametru(cm)	Înălțime(m)	Coronamentul(m)	Viabilitate	Grad întreținere	Riscuri
1	34726	Arborele de macașe		12	4	3	Foarte bună	Permanent	Fără riscuri

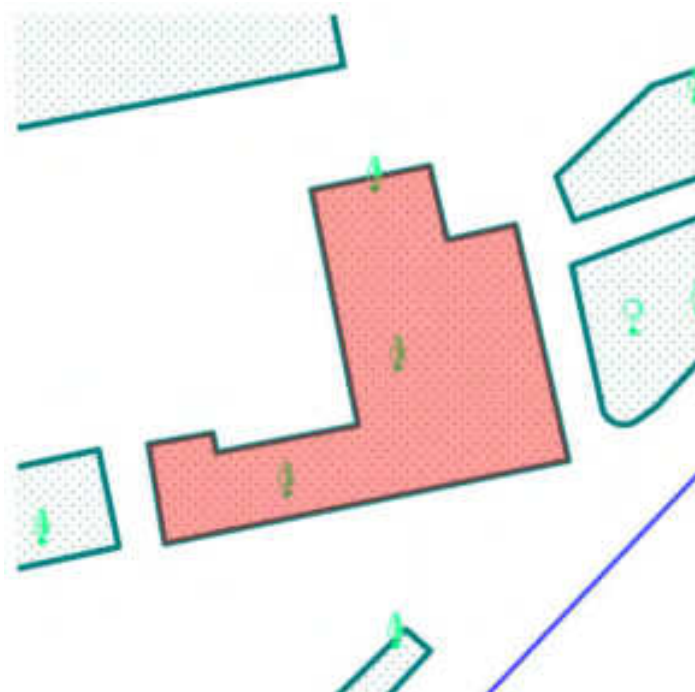
7. DOCUMENTE EMISE CU PRIVIRE LA TERENUL SPAȚIU VERDE ȘI CONSTRUCȚIILE EXISTENTE

Nr. Crt.	Titlu	Emitent	Verificator	Data emiterii	Data verificării	Observații
----------	-------	---------	-------------	---------------	------------------	------------

Județul: Craiova Municipiul: Craiova Localitatea: Craiova Cod SIRUTA: 69900	Secțiune plan: *Nr. Sector cadastral: *Nr. Cadastral imobil: *Nr. Carte funciară:	*Cod zona valorică: *Cod zona protejată: *Cod poștal:
--	--	---

**Fișa spațiului verde Nr. 1036
Strada Bibescu - bl.A13**

1. SCHIȚA AMPLASAMENTULUI TERENULUI SPAȚIU VERDE
Scara: 1:300



2. ADREȘA: Zona 1 Mai - Ciuperca

3. DATE DESPRE TERENUL SPAȚIU VERDE

Proprietar / Deținător teren spațiu verde	Tip proprietate	Mod administrare	Categorie de folosință	Reglementare urbanistică	Suprafața măsurată(mp)		Total teren (mp)	Observații
					Teren exclusiv	Teren în indiviziune		
Municipiul Craiova /Municipiul Craiova	domeniul public al unităților administrativ- teritoriale	direct	Zona verde		176,23	0	176,23	
Total teren(mp)					176,23	0	176,23	

4. DATE PRIVIND CONSTRUCȚIILE EXISTENTE PE TERENUL SPAȚIU VERDE

Proprietar / Deținător construcții	Tip proprietate	Mod administrare	Nr. corp construcție	Cod grupă destinație	Suprafață construită la sol(mp)	Observații
Total suprafață ocupată din terenul spațiu verde (mp)					0	

5. ECHIPAREA EDILITARĂ A TERENULUI: A C t E G T

6. DATE PRIVIND VEGETAȚIA EXISTENTĂ PE TERENUL SPAȚIU VERDE

Arbori ocrotiți

Nr. Crt.	Nr. Unio	Specia	Localizare	Diametru(cm)	Înălțime(m)	Coronament(m)	Viabilitate	Grud întreținere	Riscuri
-------------	----------	--------	------------	--------------	-------------	---------------	-------------	---------------------	---------

Arbori izolați

Nr. Crt.	Nr. Unic	Specia	Localizare	Diametru(cm)	Înălțime(m)	Coronament(m)	Viabilitate	Grad întreținere	Riscuri
----------	----------	--------	------------	--------------	-------------	---------------	-------------	------------------	---------

Alți arbori

Nr. Crt.	Nr. Unic	Specie	Localizare	Diametru(cm)	Înălțime(m)	Coronament(m)	Viabilitate	Grad întreținere	Riscuri
1	34721	Nuc comun		30	16	8	Foarte buna	Permanent	Căderi crengi uscate
2	34725	Salcâm		30	8	4	Necorespunzătoare: scorbura mare, putregui pe distanța mare, cancer de jur	Permanent	Cădere în caz de furtună
3	34722	Tei pucios		28	16	6	Foarte buna	Permanent	Fără riscuri

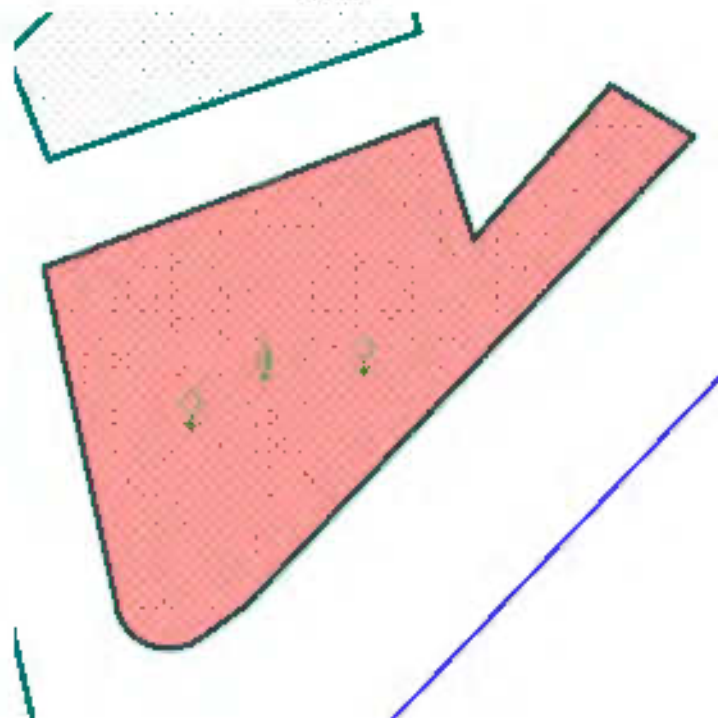
7. DOCUMENTE EMISE CU PRIVIRE LA TERENUL SPAȚIU VERDE ȘI CONSTRUCȚIILE EXISTENTE

Nr. Crt	Titlu	Emitent	Verificator	Data emiterii	Data verificării	Observații
---------	-------	---------	-------------	---------------	------------------	------------

Județul: Craiova Municipal: Craiova Localitatea: Craiova Cod SIRUTA: 69900	Secțiune plan: *Nr. Sector cadastral: *Nr. Cadastral imobil: *Nr. Carte funciară:	*Cod zona valorică: *Cod zona protejată: *Cod poștal:
---	--	---

Fișa spațiului verde Nr. 1037
Strada Bibescu - bLA13

1. SCHIȚA AMPLASAMENTULUI TERENULUI SPAȚIU VERDE
Scara: 1:130



2. ADRFA: Zona 1 Mai - Ciurcea

3. DATE DESPRE TERENUL SPAȚIU VERDE

Proprietar / Deținător teren spațiu verde	Tip proprietate	Mod administrare	Categorie de folosință	Reglementare urbanistică	Suprafața măsurată(mp)		Total teren (mp)	Observații
					Teren exclusiv	Teren în indiviziune		
Municipiul Craiova /Municipiul Craiova	domeniul public al unităților administrativ- teritoriale	direct	Zona verde		68,36	0	68,36	
Total teren(mp)					68,36	0	68,36	

4. DATE PRIVIND CONSTRUCȚIILE EXISTENTE PE TERENUL SPAȚIU VERDE

Proprietar / Deținător construcții	Tip proprietate	Mod administrare	Nr. corp construcție	Cod grupă destinație	Suprafață construită la sol(mp)	Observații
Total suprafață ocupată din terenul spațiu verde (mp)					0	

5. ECHIPAREA EDILITARA A TERENULUI: A C t E G T

6. DATE PRIVIND VEGETAȚIA EXISTENTĂ PE TERENUL SPAȚIU VERDE

Arbori ocrotiți

Nr. Crt.	Nr. Unic	Specia	Localizare	Diametru(cm)	Înălțime(m)	Coronament(m)	Viabilitate	Grad întreținere	Riscuri
1	34719	Nuc comun		6	3	2	Foarte buna	Permanent	Fără riscuri

Arbori izolați

Nr. Crt.	Nr. Unic	Specia	Localizare	Diametru(cm)	Înălțime(m)	Coronament(m)	Viabilitate	Grad întreținere	Riscuri
----------	----------	--------	------------	--------------	-------------	---------------	-------------	------------------	---------

Alți arbori

Nr. Crt.	Nr. Unic	Specia	Localizare	Diametru(cm)	Înălțime(m)	Coronament(m)	Viabilitate	Grad întreținere	Riscuri
1	34718	Liliac		4	2	2	Foarte buna	Permanent	Fără riscuri
2	34720	Liliac		2	2	1	Foarte buna	Permanent	Fără riscuri

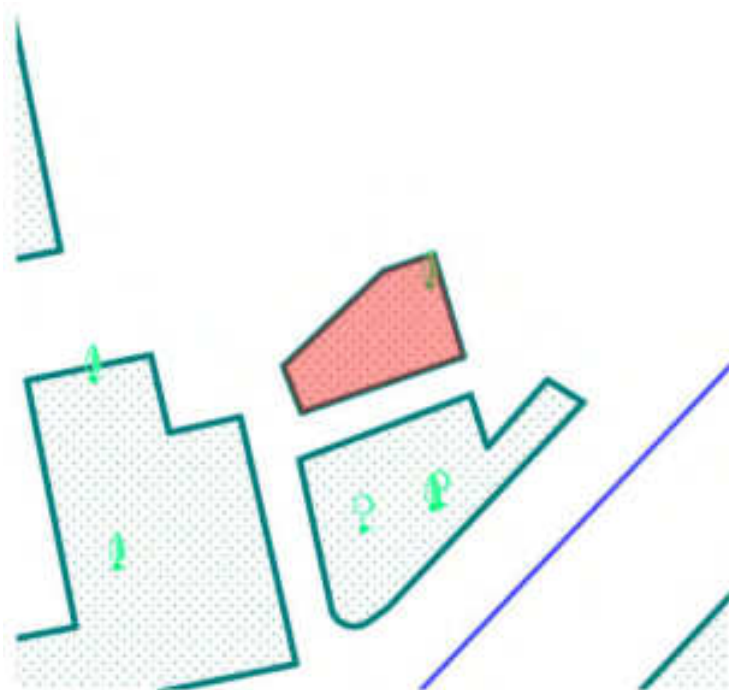
7. DOCUMENTE EMISE CU PRIVIRE LA TERENUL SPAȚIU VERDE ȘI CONSTRUCȚIILE EXISTENTE

Nr. Crt.	Titlu	Emitent	Verificator	Data emiterii	Data verificării	Observații
----------	-------	---------	-------------	---------------	------------------	------------

Județul: Craiova Municipiul: Craiova Localitatea: Craiova Cod SIRUTA: 69900	Secțiune plan: *Nr. Sector cadastral: *Nr. Cadastral imobil: *Nr. Carte funciară:	*Cod zona valorică: *Cod zona protejată: *Cod poștal:
--	--	---

Fișa spațiului verde Nr. 1038
Strada Bibescu - bl.A13

1. SCHIȚA AMPLASAMENTULUI TERENULUI SPAȚIU VERDE
Scara: 1:300



2. ADRESA: Zona 1 Mai - Ciupercă

3. DATE DESPRE TERENUL SPAȚIU VERDE

Proprietar / Deținător teren spațiu verde	Tip proprietate	Mod administrare	Categorie de folosință	Reglementare urbanistică	Suprafața măsurată(mp)		Total teren (mp)	Observații
					Teren exclusiv	Teren în indiviziune		
Municipiul Craiova /Municipiul Craiova	domeniul public al unităților administrativ- teritoriale	direct	Zona verde		32,76	0	32,76	
Total teren(mp)					32,76	0	32,76	

4. DATE PRIVIND CONSTRUCȚIILE EXISTENTE PE TERENUL SPAȚIU VERDE

Proprietar / Deținător construcții	Tip proprietate	Mod administrare	Nr. corp construcție	Cod grupă destinație	Suprafață construită la sol(mp)	Observații
Total suprafață ocupată din terenul spațiu verde (mp)					0	

5. ECHIPAREA EDILITAREA TERENULUI: A C t E G T

6. DATE PRIVIND VEGETAȚIA EXISTENTĂ PE TERENUL SPAȚIU VERDE

Arbori ocrotiți

Nr. Crt.	Nr. Unic	Specia	Localizare	Diametru(cm)	Înălțime(m)	Coronamentul(m)	Viabilitate	Grad întreținere	Riscuri
----------	----------	--------	------------	--------------	-------------	-----------------	-------------	------------------	---------

Arbori izolați

Nr. Crt.	Nr. Unic	Specia	Localizare	Diametru(cm)	Înălțime(m)	Coronamentul(m)	Viabilitate	Grad întreținere	Riscuri
----------	----------	--------	------------	--------------	-------------	-----------------	-------------	------------------	---------

Alți arbori

Nr. Crt.	Nr. Unic	Specia	Localizare	Diametru(cm)	Înălțime(m)	Coronamentul(m)	Viabilitate	Grad întreținere	Riscuri
1	34717	Mejdreun		20	8	4	Foarte buna	Permanent	Fără riscuri

7. DOCUMENTE EMISE CU PRIVIRE LA TERENUL SPAȚIU VERDE ȘI CONSTRUCȚIILE EXISTENTE

Nr. Crt.	Titlu	Emitent	Verificator	Data emiterii	Data verificării	Observații
----------	-------	---------	-------------	---------------	------------------	------------

Județul: Craiova Municipiul: Craiova Localitatea: Craiova Cod SIRUTA: 69900	Secțiune plan: *Nr. Sector cadastral: *Nr. Cadastral imobil: *Nr. Carte funciară:	*Cod zona valorică: *Cod zona protejată: *Cod poștal:
--	--	---

**Fișa spațiului verde Nr. 1039
Strada Bibescu**

1. SCIITA AMPLASAMENTULUI TERENULUI SPAȚIU VERDE
Șcara: 1:426



2. ADRESA: Zona 1 Mai - Ciuperca

3. DATE DESPRE TERENUL SPAȚIU VERDE

Proprietar / Deținător teren spațiu verde	Tip proprietate	Mod administrare	Categorie de folosință	Reglementare urbanistică	Suprafața măsurată(mp)		Total teren (mp)	Observații
					Teren exclusiv	Teren în indiviziune		
Municipiul Craiova /Municipiul Craiova	domeniul public al unităților administrativ- teritoriale	direct	Zona verde		56,12	0	56,12	
Total teren(mp)					56,12	0	56,12	

4. DATE PRIVIND CONSTRUCȚIILE EXISTENTE PE TERENUL SPAȚIU VERDE

Proprietar / Deținător construcții	Tip proprietate	Mod administrare	Nr. corp construcție	Cod grupă destinație	Suprafață construită la sol(mp)	Observații
Total suprafață ocupată din terenul spațiu verde (mp)					0	

5. ECHIPAREA EDILITAREA TERENULUI: A C t E G T

6. DATE PRIVIND VEGETAȚIA EXISTENTĂ PE TERENUL SPAȚIU VERDE

Arbori ocrotiți

Nr. Crt.	Nr. Unic	Specia	Localizare	Diametru(cm)	Înălțime(m)	Coronament(m)	Viabilitate	Grad întreținere	Riscuri
----------	----------	--------	------------	--------------	-------------	---------------	-------------	------------------	---------

Arbori izolați

Nr. Crt.	Nr. Unic	Specia	Localizare	Diametru(cm)	Înălțime(m)	Coronament(m)	Viabilitate	Grad întreținere	Riscuri
----------	----------	--------	------------	--------------	-------------	---------------	-------------	------------------	---------

Alți arbori

Nr. Crt.	Nr. Unic	Specia	Localizare	Diametru(cm)	Înălțime(m)	Coronament(m)	Viabilitate	Grad întreținere	Riscuri
1	34746	Caisul		10	4	2	Foarte buna	Permanent	Fără riscuri
2	34743	Frasin comun		14	8	3	Foarte buna	Permanent	Fără riscuri
3	34744	Jugastru		12	8	3	Foarte buna	Permanent	Fără riscuri
4	34741	Salcâm		2	3	1	Foarte buna	Permanent	Fără riscuri
5	34745	Salcâm		20	9	3	Foarte buna	Permanent	Fără riscuri
6	34747	Salcâm		20	9	2	Foarte buna	Permanent	Fără riscuri
7	34742	Salcie plângătoare		30	12	6	Foarte buna	Permanent	Fără riscuri
8	34740	Țiței pucios		30	12	7	Foarte buna	Permanent	Fără riscuri

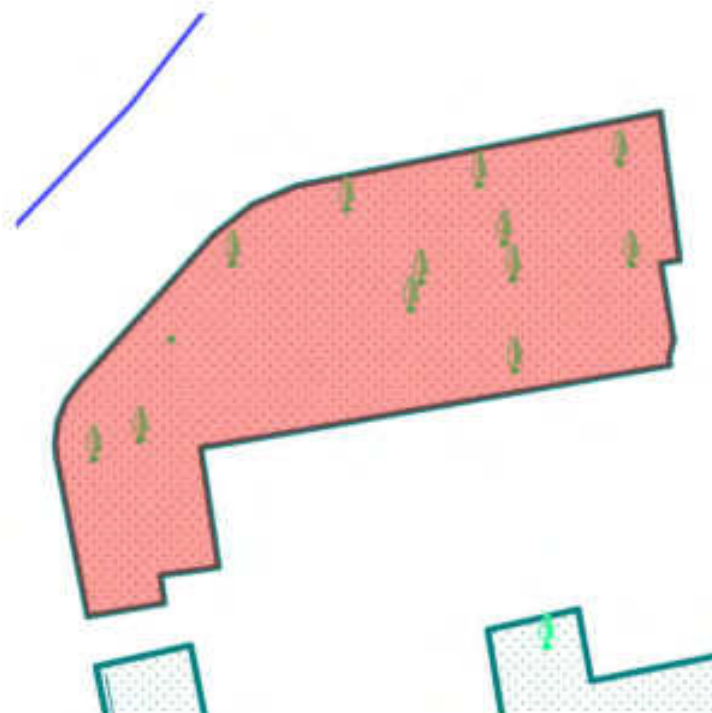
7. DOCUMENTE EMISE CU PRIVIRE LA TERENUL, SPAȚIUL VERDE ȘI CONSTRUCȚIILE EXISTENTE

Nr. Crt.	Titlu	Emitent	Verificator	Data emiterii	Data verificării	Observații
----------	-------	---------	-------------	---------------	------------------	------------

Județul: Craiova Municipiul: Craiova Localitatea: Craiova Cod SIRUTA: 69900	Secțiune plan: *Nr. Sector cadastral: *Nr. Cadastral imobil: *Nr. Carte funciară:	*Cod zona valorică: *Cod zona protejată: *Cod poștal:
--	--	---

Fișa spațiului verde Nr. 1040
Strada Bibescu - bLP5

1. SCHIȚA AMPLASAMENTULUI TERENULUI SPAȚIU VERDE
Scara: 1:300



2. ADRESA: Zona 1 Mai - Ciuperca

3. DATE DESPRE TERENUL SPAȚIU VERDE

Proprietar / Deținător teren spațiu verde	Tip proprietate	Mod administrare	Categorie de folosință	Reglementare urbanistică	Suprafața măsurată(mp)		Total teren (mp)	Observații
					Teren exclusiv	Teren în indiviziune		
Municipiul Craiova /Municipiul Craiova	domeniul public al unităților administrativ- teritoriale	direct	Zona verde		339,67	0	339,67	
Total teren(mp)					339,67	0	339,67	

4. DATE PRIVIND CONSTRUCȚIILE EXISTENTE PE TERENUL SPAȚIU VERDE

Proprietar / Deținător construcții	Tip proprietate	Mod administrare	Nr. corp construcție	Cod grupă destinație	Suprafață construită la sol(mp)	Observații
Total suprafață ocupată din terenul spațiu verde (mp)					0	

5. ECHIPAREA EDILITAREA TERENULUI: A C t E G T

6. DATE PRIVIND VEGETAȚIA EXISTENTĂ PE TERENUL SPAȚIU VERDE

Arbori ocrotiți

Nr. Crt.	Nr. Unic	Specia	Localizare	Diametru(cm)	Înălțime(m)	Coronament(m)	Viabilitate	Grad întreținere	Riscuri
----------	----------	--------	------------	--------------	-------------	---------------	-------------	------------------	---------

Arhori izolați

Nr. Crt.	Nr. Unic	Specia	Localizare	Diametru(cm)	Înălțime(m)	Coronament(m)	Viabilitate	Grad întreținere	Riscuri
----------	----------	--------	------------	--------------	-------------	---------------	-------------	------------------	---------

Alți arbori

Nr. Crt.	Nr. Unic	Specia	Localizare	Diametru(cm)	Înălțime(m)	Coronament(m)	Viabilitate	Grad întreținere	Riscuri
1	34842	Artar american		24	15	5	Foarte buna	Permanent	Fără riscuri
2	34847	Caralpa		10	8	2	Foarte buna	Permanent	Fără riscuri
3	34846	Caralpa		30	11	4	Foarte buna	Permanent	Fără riscuri
4	34839	Caralpa		18	9	2	Buna: prezinta zgarieturi, gaturc, cioplitura, cicatrizari, incluziune de corp	Permanent	Fără riscuri
5	34845	Corcodonul rosu		10	4	2	Buna: prezinta zgarieturi, gaturc, cioplitura, cicatrizari, incluziune de corp	Permanent	Căderi crengi uscate
6	34844	Corcodonul rosu		10	4	2	Buna: prezinta zgarieturi, gaturc, cioplitura, cicatrizari, incluziune de corp	Permanent	Căderi crengi uscate
7	34840	Frasin comun		20	8	3	Foarte buna	Permanent	Fără riscuri
8	34837	Frasin comun		20	10	4	Foarte buna	Permanent	Fără riscuri
9	34838	Frasin pleios		20	6	2	Foarte buna	Permanent	Căderi crengi uscate
10	34836	Nuc comun		4	2	1	Foarte buna	Permanent	Fără riscuri
11	34841	Patca de munte		15	14	4	Foarte buna	Permanent	Fără riscuri

12	34848	Smochin		8	3	4	Foarte buna	Permanent	Fără riscuri
13	34843	Tei cu frunza mare		30	17	6	Buna: prezinta zgarieturi, gaturire, ciuplitura, cicatrizari, incluziune de corp	Permanent	Căderi crengi uscate

7. DOCUMENTE EMISE CU PRIVIRE LA TERENUL SPAȚIU VERDE ȘI CONSTRUCȚIILE EXISTENTE

Nr. Crt	Titlu	Emitent	Verificator	Data emiterii	Data verificării	Observații
---------	-------	---------	-------------	---------------	------------------	------------

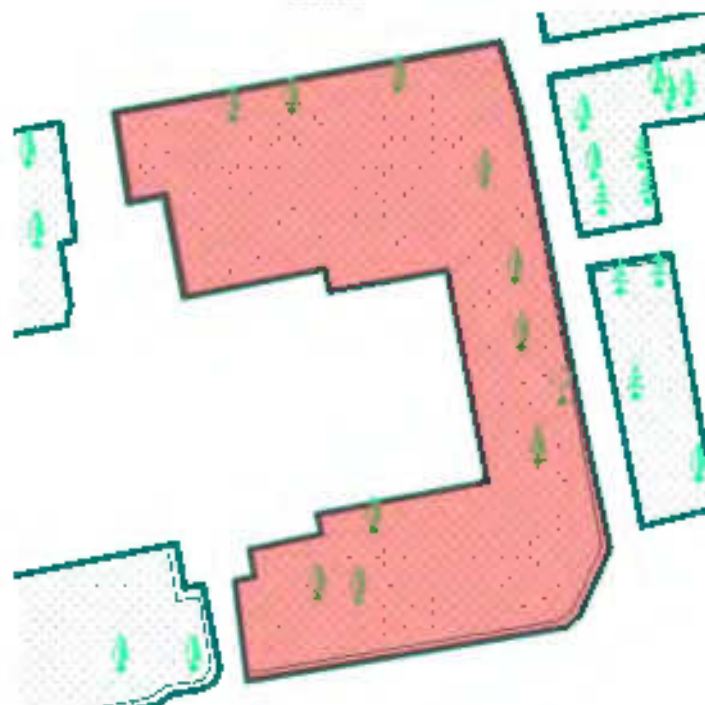
Județul: Craiova
Municipiul: Craiova
Localitatea: Craiova
Cod SIRUTA: 69900

Secțiune plan:
*Nr. Sector cadastral:
*Nr. Cadastral imobil:
*Nr. Carte funciara:

*Cod zona valorică:
*Cod zona protejată:
*Cod poștal:

Fișa spațiului verde Nr. 1041
Strada Bibescu - bl.P4

1. SCHIȚA AMPLASAMENTULUI TERENULUI SPAȚIU VERDE
Scara: 1:371



2. ADREȘA: Zona 1 Mai - Ciuperca

3. DATE DESPRE TERENUL SPAȚIU VERDE

Proprietar / Deținător teren spațiu verde	Tip proprietate	Mod administrare	Categorie de folosință	Reglementare urbanistică	Suprafața măsurată(mp)		Total teren (mp)	Observații
					Teren exclusiv	Teren în indiviziune		
Municipiul Craiova /Municipiul Craiova	domeniul public al unităților administrativ- teritoriale	direct	Zona verde		538,17	0	538,17	
Total teren(mp)					538,17	0	538,17	

4. DATE PRIVIND CONSTRUCȚIILE EXISTENTE PE TERENUL SPAȚIU VERDE

Proprietar / Deținător construcții	Tip proprietate	Mod administrare	Nr. corp construcție	Cod grupă destinație	Suprafață construită la sol(mp)	Observații	
Total suprafață ocupată din terenul spațiu verde (mp)						0	

5. ECHIPAREA EDILITARA A TERENULUI: A C I E G T

6. DATE PRIVIND VEGETAȚIA EXISTENTĂ PE TERENUL SPAȚIU VERDE

Arbori ocrotiți

Nr. Crt.	Nr. Unic	Specia	Localizare	Diametru(cm)	Înălțime(m)	Coronament(m)	Viabilitate	Grad întreținere	Riscuri
----------	----------	--------	------------	--------------	-------------	---------------	-------------	------------------	---------

Arbori izolați

Nr. Crt.	Nr. Unic	Specia	Localizare	Diametru(cm)	Înălțime(m)	Coronament(m)	Viabilitate	Grad întreținere	Riscuri
----------	----------	--------	------------	--------------	-------------	---------------	-------------	------------------	---------

Alți arbori

Nr. Crt.	Nr. Unic	Specia	Localizare	Diametru(cm)	Înălțime(m)	Coronament(m)	Viabilitate	Grad întreținere	Riscuri
1	34859	Artar american		16	9	2	Foarte buna	Permanent	Fără riscuri
2	34854	Cașalpa		30	12	3	Buna: prezintă zgarieturi, gutuire, cioplitura, cicatrizări, incluziune de corp	Permanent	Căderi crengi uscate
3	34855	Dud alb, fragar		30	13	5	Foarte buna	Permanent	Fără riscuri
4	34857	Ginkgo		26	13	4	Foarte buna	Permanent	Fără riscuri
5	34856	Liliac		4	3	2	Buna: prezintă zgarieturi, gutuire, cioplitura, cicatrizări, incluziune de corp	Permanent	Fără riscuri
6	34861	Mar		8	5	2	Foarte buna	Permanent	Fără riscuri
7	34853	Mar		20	9	3	Foarte buna	Permanent	Fără riscuri
8	34857	Sâmbovina		4	1	1	Acceptabila: rupturi, senchuri mici, noduri infundate, cancer pe o parte, multe	Permanent	Fără riscuri
9	34851	Tei cu frunza mare		28	16	4	Foarte buna	Permanent	Fără riscuri
10	34850	Tei cu frunza mare		48	16	8	Foarte buna	Permanent	Fără riscuri
11	34852	Tei cu frunza mare		38	14	7	Foarte buna	Permanent	Fără riscuri

12	34860	Visin		6	3	2	Coarte buna	Permanent	Fără riscuri
----	-------	-------	--	---	---	---	-------------	-----------	-----------------

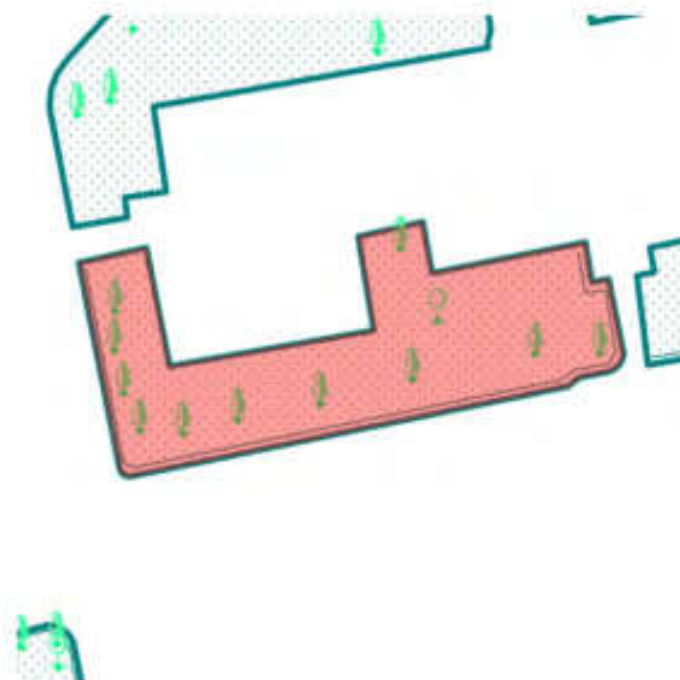
7. DOCUMENTE EMISE CU PRIVIRE LA TERENUL SPAȚIU VERDE ȘI CONSTRUCȚIILE EXISTENTE

Nr. Crt	Titlu	Emitent	Verificator	Data emiterii	Data verificării	Observații
------------	-------	---------	-------------	------------------	---------------------	------------

Județul: Craiova Municipiul: Craiova Localitatea: Craiova Cod SIRUTA: 69900	Secțiune plan: *Nr. Sector cadastral: *Nr. Cadastral imobil: *Nr. Carte funciară:	*Cod zona valorică: *Cod zona protejată: *Cod poștal:
--	--	---

**Fișa spațiului verde Nr. 1042
Strada Hibescu - bl.P5**

I. SCHIȚA AMPLASAMENTULUI TERENULUI SPAȚIU VERDE
Scara: 1:400



2. ADRESA: Zona 1 Mai - Ciuperca

3. DATE DESPRE TERENUL SPAȚIU VERDE

Proprietar / Deținător teren spațiu verde	Tip proprietate	Mod administrare	Categorie de folosință	Reglementare urbanistică	Suprafața măsurată(mp)		Total teren (mp)	Observații
					Teren exclusiv	Teren în diviziune		
Municipiul Craiova /Municipiul Craiova	domeniul public al unităților administrativ-teritoriale	direct	Zona verde		308,89	0	308,89	
Total teren(mp)					308,89	0	308,89	

4. DATE PRIVIND CONSTRUCȚIILE EXISTENTE PE TERENUL SPAȚIU VERDE

Proprietar / Deținător construcții	Tip proprietate	Mod administrare	Nr. corp construcție	Cod grupă destinație	Suprafață construită la sol(mp)	Observații
Total suprafață ocupată din terenul spațiu verde (mp)					0	

5. BĂNĂRIA EDILITĂRII TERENULUI: A C t E G T

6. DATE PRIVIND VEGETAȚIA EXISTENTĂ PE TERENUL SPAȚIU VERDE

Arbori ocrotiți

Nr. Crt.	Nr. Unic	Specia	Localizare	Diametru(cm)	Înălțime(m)	Coronament(m)	Viabilitate	Grad întreținere	Riscuri
----------	----------	--------	------------	--------------	-------------	---------------	-------------	------------------	---------

Arbori izolați

Nr. Crt.	Nr. Unic	Specie	Localizare	Diametru(cm)	Înălțime(m)	Coronament(m)	Viabilitate	Grad întreținere	Riscuri
----------	----------	--------	------------	--------------	-------------	---------------	-------------	------------------	---------

Alți arbori

Nr. Crt.	Nr. Unic	Specie	Localizare	Diametru(cm)	Înălțime(m)	Coronament(m)	Viabilitate	Grad întreținere	Riscuri
1	34867	Artar american		70	16	12	Foarte buna	Permanent	Căderi crengi uscate
2	34871	Catalpa		14	6	1	Acceptabila: rupturi, scorburi mici, noduri infundate, cancer pe o parte, multe	Permanent	Căderi crengi uscate
3	34869	Catalpa		24	11	3	Foarte buna	Permanent	Căderi crengi uscate
4	34865	Corodius		18	12	3	Foarte buna	Permanent	Fără riscuri
5	34866	Corodius		10	5	2	Foarte buna	Permanent	Fără riscuri
6	34863	Corodius		16	8	2	Foarte buna	Permanent	Fără riscuri
7	34864	Liliac		6	4	2	Foarte buna	Permanent	Fără riscuri
8	34870	Mar		12	8	2	Total necorespunzătoare: uscat sau scorbura > 40 cm.	Permanent	Cădere în caz de furtună
9	34873	Nuc comun		34	14	6	Foarte buna	Permanent	Fără riscuri
10	34868	Salcioara		16	9	2	Acceptabila: rupturi, scorburi mici, noduri infundate, cancer pe o parte, multe	Permanent	Căderi crengi uscate
11	34862	Stucochin		10	3	3	Foarte buna	Permanent	Fără riscuri
12	34872	Tei pucios		20	10	2	Buna: prezenta zgarieturi, gaturii, cioplitura, cicatrizari, incluziune de corp	Permanent	Căderi crengi uscate

7. DOCUMENTE EMISE CU PRIVIRE LA TERENUL SPAȚIU VERDE ȘI CONSTRUCȚIILE EXISTENTE

Nr. Crt.	Titlu	Emitent	Verificator	Data emiterii	Data verificării	Observații
----------	-------	---------	-------------	---------------	------------------	------------

Județul: Craiova Municipiul: Craiova Localitatea: Craiova Cod SIRUTA: 69900	Secțiune plan: *Nr. Sector cadastral: *Nr. Cadastral imobil: *Nr. Carte funciară:	*Cod zona valorică: *Cod zona protejată: *Cod poștal:
--	--	---

**Fișa spațiului verde Nr. 1043
Strada Bibescu - bl.P6**

1. SCHIȚA AMPLASAMENTULUI TERENULUI SPAȚIU VERDE
Scara: 1:652



2. ADRESA: Zona 1 Mai - Ciuperca

3. DATE DESPRE TERENUL SPAȚIU VERDE

Proprietar / Deținător teren spațiu verde	Tip proprietate	Mod administrare	Categorie de folosință	Reglementare urbanistică	Suprafața măsurată(mp)		Total teren (mp)	Observații
					Teren exclusiv	Teren în indiviziune		
Municipiul Craiova /Municipiul Craiova	domenial public al unităților administrativ-teritoriale	direct	Zona verde		628,34	0	628,34	
Total teren(mp)					628,34	0	628,34	

4. DATE PRIVIND CONSTRUCȚIILE EXISTENTE PE TERENUL SPAȚIU VERDE

Proprietar / Deținător construcții	Tip proprietate	Mod administrare	Nr. corp construcție	Cod grupă destinație	Suprafață construită la sol(mp)	Observații
Total suprafață ocupată din terenul spațiu verde (mp)					0	

5. ECHIPAREA EDILITARA A TERENULUI: A C t B G T

6. DATE PRIVIND VEGETAȚIA EXISTENTĂ PE TERENUL SPAȚIU VERDE

Arbori ocrotiți

Nr. Crt.	Nr. Unic	Specia	Localizare	Diametru(cm)	Înălțime(m)	Coronament(m)	Viabilitate	Grad întreținere	Riscuri
----------	----------	--------	------------	--------------	-------------	---------------	-------------	------------------	---------

Arbori izolați

Nr. Crt.	Nr. Unic	Specia	Localizare	Diametru(cm)	Înălțime(m)	Coronament(m)	Viabilitate	Grad întreținere	Riscuri
----------	----------	--------	------------	--------------	-------------	---------------	-------------	------------------	---------

Alți arbori

Nr. Crt.	Nr. Unic	Specia	Localizare	Diametru(cm)	Înălțime(m)	Coronament(m)	Viabilitate	Grad întreținere	Riscuri
1	34757	Antar american		30	14	7	Foarte buna	Permanent	Fără riscuri
2	34774	Antar american		32	13	6	Buna: prezinta zgarieturi, gatuire, cioplitura, cicatrizari, incluziune de corp	Permanent	Căderi crengi uscate
3	34763	Antar american		44	16	8	Foarte buna	Permanent	Căderi crengi uscate
4	34778	Antar american		30	12	5	Foarte buna	Permanent	Căderi crengi uscate
5	34755	Cartina rosie		12	5	4	Foarte buna	Permanent	Fără riscuri
6	34771	Cires		34	12	4	Buna: prezinta zgarieturi, gatuire, cioplitura, cicatrizari, incluziune de corp	Permanent	Căderi crengi uscate
7	34777	Corcodus		20	10	3	Foarte buna	Permanent	Căderi crengi uscate
8	34756	Corcodus		20	8	4	Buna: prezinta zgarieturi, gatuire, cioplitura, cicatrizari, incluziune de corp	Permanent	Căderi crengi uscate
9	34782	Corcodusul rosu		20	10	2	Foarte buna	Permanent	Căderi crengi uscate
10	34781	Corcodusul rosu		20	10	3	Foarte buna	Permanent	Căderi crengi uscate
11	34780	Corcodusul rosu		14	9	2	Foarte buna	Permanent	Fără riscuri
12	34769	Frasin comun		44	16	8	Foarte buna	Permanent	Fără riscuri
13	34772	Mar		8	4	2	Total necorespunzătoare: uscat sau scorbura > 40 cm.	Permanent	Cădere în caz de furtună
14	34776	Mar		22	11	3	Foarte buna	Permanent	Fără riscuri
15	34773	Mojdmran		4	4	2	Foarte buna	Permanent	Fără riscuri
16	34785	Necunoscut		14	10	3	Foarte buna	Permanent	Fără riscuri

17	34784	Necunoscut		20	10	3	Foarte buna	Permanent	Fără riscuri
18	34768	Nuc comun		20	15	4	Foarte buna	Permanent	Căderi crengi uscate
19	34750	Nuc comun		18	5	3	Acceptabila: ruplun, scorburi mici, noduri infundate, canecr pe o parte, multe	Permanent	Căderi crengi uscate
20	34767	Nuc comun		10	6	3	Foarte buna	Permanent	Căderi crengi uscate
21	34760	Salcâm		8	6	2	Foarte buna	Permanent	Căderi crengi uscate
22	34758	Salcâm		10	9	3	Foarte buna	Permanent	Căderi crengi uscate
23	34783	Salcâm		18	11	2	Buna: prezinta zgarieturi, gauri, cioplitura, cicatrizari, incluziune de corp	Permanent	Căderi crengi uscate
24	34759	Salcâm		2	2	0	Buna: prezinta zgarieturi, gauri, cioplitura, cicatrizari, incluziune de corp	Permanent	Căderi crengi uscate
25	34765	Salcâm		12	9	2	Foarte buna	Permanent	Căderi crengi uscate
26	34770	Salcâm		12	10	2	Foarte buna	Permanent	Fără riscuri
27	34762	Salcâm		30	14	5	Foarte buna	Permanent	Căderi crengi uscate
28	34775	Soc		8	4	2	Foarte buna	Permanent	Fără riscuri
29	34779	Tei cu frunza mare		18	1	3	Foarte buna	Permanent	Fără riscuri
30	34761	Tei cu frunza mare		14	8	3	Foarte buna	Permanent	Fără riscuri
31	34766	Tei pucios		26	15	3	Foarte buna	Permanent	Fără riscuri
32	34751	Tei pucios		20	11	4	Foarte buna	Permanent	Fără riscuri
33	34748	Tei pucios		24	13	6	Foarte buna	Permanent	Fără riscuri
34	34753	Tei pucios		28	12	5	Foarte buna	Permanent	Fără riscuri
35	34764	Tei pucios		10	11	3	Foarte buna	Permanent	Fără riscuri
36	34754	Tei pucios		24	10	3	Foarte buna	Permanent	Fără riscuri

37	34752	Tei pucios		20	11	4	Foarte buna	Permanent	Fără riscuri
38	34749	Tei pucios		24	13	6	Foarte buna	Permanent	Fără riscuri

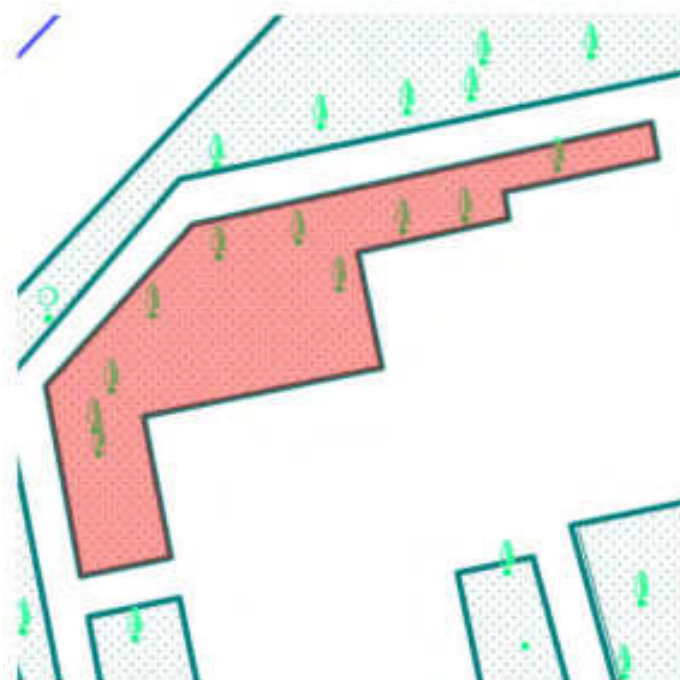
7. DOCUMENTE EMISE CU PRIVIRE LA TERENUL, SPAȚIU VERDE ȘI CONSTRUCȚIILE EXISTENTE

Nr. Crt	Tichu	Emitent	Verificator	Data emiterii	Data verificării	Observații
---------	-------	---------	-------------	---------------	------------------	------------

Județul: Craiova Municipiul: Craiova Localitatea: Craiova Cod SIRUTA: 69900	Secțiune plan: *Nr. Sector cadastral: *Nr. Cadastral imobil: *Nr. Carte funciari:	*Cod zona valorică: *Cod zona protejată: *Cod poștal:
--	--	---

Fișa spațiului verde Nr. 1044
Strada Bibescu - bl.P6

1. SCIȚA AMPLASAMENTULUI TERENULUI SPAȚIU VERDE
Scara: 1:282



2. ADRESA: Zona 1 Mai - Ciupercă

3. DATE DESPRE TERENUL SPAȚIU VERDE

Proprietar / Deținător teren spațiu verde	Tip proprietate	Mod administrare	Categorie de folosință	Reglementare urbanistică	Suprafața măsurată(mp)		Total teren (mp)	Observații
					Teren exclusiv	Teren în diviziune		
Municipiul Craiova /Municipiul Craiova	domeniul public al unităților administrativ-teritoriale	direct	Zona verde		166,98	0	166,98	
Total teren(mp)					166,98	0	166,98	

4. DATE PRIVIND CONSTRUCȚIILE EXISTENTE PE TERENUL SPAȚIU VERDE

Proprietar / Deținător construcții	Tip proprietate	Mod administrare	Nr. corp construcție	Cod grupă destinație	Suprafață construită la sol(mp)	Observații
Total suprafață ocupată din terenul spațiu verde (mp)					0	

5. ECHIPAREA EDILITARA A TERENULUI: A C t B G T

6. DATE PRIVIND VEGETAȚIA EXISTENTĂ PE TERENUL SPAȚIU VERDE

Arbori ocrotiți

Nr. Crt.	Nr. Unic	Specie	Localizare	Diametru(cm)	Înălțime(m)	Cormament(m)	Visibilitate	Grad încreștere	Riscuri
----------	----------	--------	------------	--------------	-------------	--------------	--------------	-----------------	---------

Arbori izolați

Nr. Crt.	Nr. Unic	Specia	Localizare	Diametru(cm)	Înălțime(m)	Coronament(m)	Viabilitate	Grad întreținere	Riscuri
----------	----------	--------	------------	--------------	-------------	---------------	-------------	------------------	---------

Alți arbori

Nr. Crt.	Nr. Unic	Specia	Localizare	Diametru(cm)	Înălțime(m)	Coronament(m)	Viabilitate	Grad întreținere	Riscuri
1	34834	Cercodius		10	6	2	Foarte buna	Permanent	Fără riscuri
2	34832	Cercodius		12	4	1	Acceptabila: rupturi, scorburi mici, noduri infundate, cancer pe o parte, multe	Permanent	Fără riscuri
3	34831	Mar		28	10	5	Total necorespunzatoare: uscat sau scorbura > 40 cm.	Permanent	Cădere în caz de furtună
4	34827	Prun		14	7	0	Total necorespunzatoare: uscat sau scorbura > 40 cm.	Permanent	Cădere în caz de furtună
5	34829	Prun		18	8	4	Foarte buna	Permanent	Căderi crengi uscate
6	34835	Salcâm		2	3	1	Foarte buna	Permanent	Fără riscuri
7	34833	Salcâm		2	4	2	Foarte buna	Permanent	Fără riscuri
8	34830	Tei jucios		26	11	7	Foarte buna	Permanent	Fără riscuri
9	34828	Visin		6	2	2	Foarte buna	Permanent	Fără riscuri
10	34826	Visin		12	7	2	Foarte buna	Permanent	Fără riscuri

7. DOCUMENTE EMISE CU PRIVIRE LA TERENUL, SPAȚIU VERDE ȘI CONSTRUCȚIILE EXISTENTE

Nr. Crt	Titlu	Emitent	Verificator	Data emiterii	Data verificării	Observații
---------	-------	---------	-------------	---------------	------------------	------------

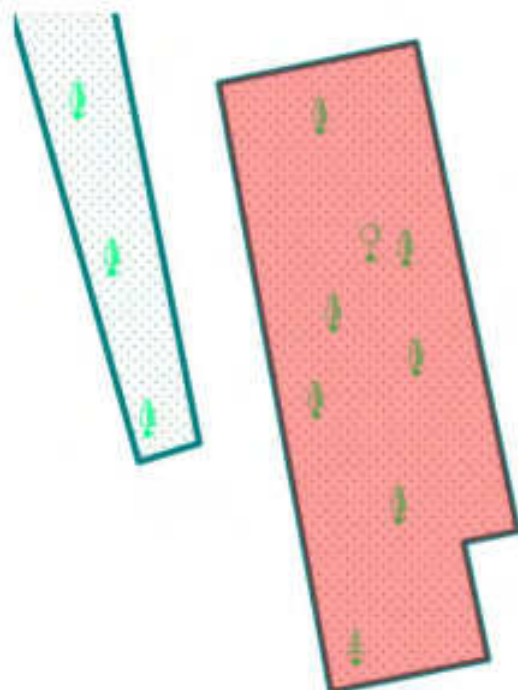
Județul: Craiova
Municipiul: Craiova
Localitatea: Craiova
Cod SIRUTA: 69900

Secțiune plan:
*Nr. Sector cadastral:
*Nr. Cadastral imobil:
*Nr. Carte funciară:

*Cod zona valorică:
*Cod zona protejată:
*Cod poștal:

Fișa spațiului verde Nr. 1045
Strada Bibescu - bl.P7

1. SCHIȚA AMPLASAMENTULUI TERENULUI SPAȚIU VERDE
Scara: 1:138



2. ADRFA: Zona 1 Mai - Ciurcea

3. DATE DESPRE TERENUL SPAȚIU VERDE

Proprietar / Deținător teren spațiu verde	Tip proprietate	Mod administrare	Categorie de folosință	Reglementare urbanistică	Suprafața măsurată(mp)		Total teren (mp)	Observații
					Teren exclusiv	Teren în indiviziune		
Municipiul Craiova /Municipiul Craiova	domeniul public al unităților administrativ- teritoriale	direct	Zona verde		56,89	0	56,89	
Total teren(mp)					56,89	0	56,89	

4. DATE PRIVIND CONSTRUCȚIILE EXISTENTE PE TERENUL SPAȚIU VERDE

Proprietar / Deținător construcții	Tip proprietate	Mod administrare	Nr. corp construcție	Cod grupă destinație	Suprafață construită la sol(mp)	Observații
Total suprafață ocupată din terenul spațiu verde (mp)					0	

5. ECHIPAREA EDILITARA A TERENULUI: A C t E G T

6. DATE PRIVIND VEGETAȚIA EXISTENTĂ PE TERENUL SPAȚIU VERDE

Arbori ocrotiți

Nr. Crt.	Nr. Unic	Specia	Localizare	Diametru(cm)	Înălțime(m)	Coronament(m)	Viabilitate	Grad întreținere	Riscuri
----------	----------	--------	------------	--------------	-------------	---------------	-------------	------------------	---------

Arburi izolați

Nr. Crt.	Nr. Unic	Specia	Localizare	Diametru(cm)	Înălțime(m)	Coronament(m)	Viabilitate	Grad întreținere	Riscuri
----------	----------	--------	------------	--------------	-------------	---------------	-------------	------------------	---------

Alți arbori

Nr. Crt.	Nr. Unic	Specia	Localizare	Diametru(cm)	Înălțime(m)	Coronament(m)	Viabilitate	Grad întreținere	Riscuri
1	34823	Cașul		4	4	2	Foarte bună	Permanent	Căderi crengi uscate
2	34822	Corcodus		8	7	1	Foarte bună	Permanent	Fără riscuri
3	34819	Gutui		10	4	2	Foarte bună	Permanent	Căderi crengi uscate
4	34820	Gutui		22	9	3	Foarte bună	Permanent	Fără riscuri
5	34824	Liliac		4	5	2	Foarte bună	Permanent	Fără riscuri
6	34825	Mar		2	1	1	Foarte bună	Permanent	Fără riscuri
7	34818	Tupic		16	8	3	Foarte bună	Permanent	Fără riscuri
8	34821	Visin		6	3	2	Foarte bună	Permanent	Fără riscuri

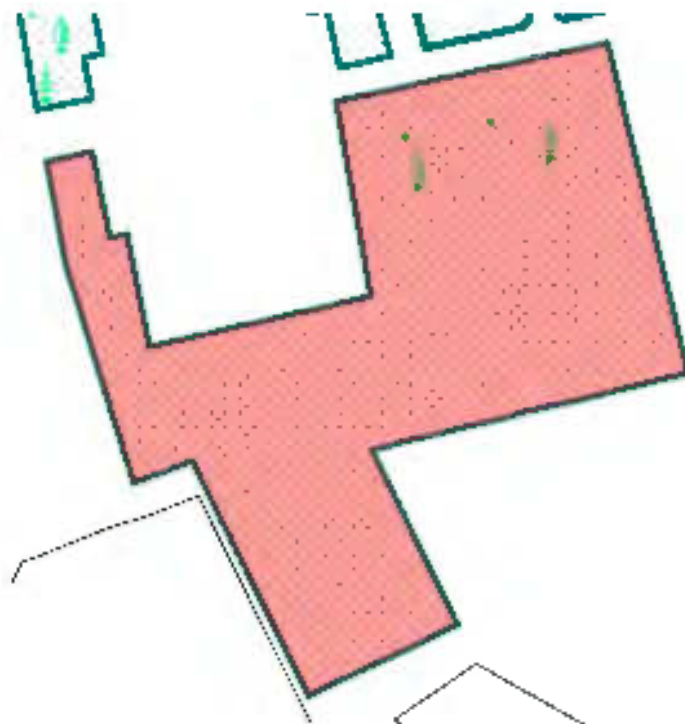
7. DOCUMENTE EMISE CU PRIVIRE LA TERENUL SPAȚIU VERDE ȘI CONSTRUCȚIILE EXISTENTE

Nr. Crt.	Titlu	Emitent	Verificator	Data emiterii	Data verificării	Observații
----------	-------	---------	-------------	---------------	------------------	------------

Județul: Craiova Municipiul: Craiova Localitatea: Craiova Cod SIRUTA: 69900	Secțiune plan: *Nr. Sector cadastral: *Nr. Cadastral imobil: *Nr. Carte funciară:	*Cod zona valorică: *Cod zona protejată: *Cod poștal:
--	--	---

Fișa spațiului verde Nr. 1046
Strada Bibescu - bl.P7-P8

1. SCHIȚA AMPLASAMENTULUI TERENULUI SPAȚIU VERDE
Scara: 1:397



2. ADRESA: Zona 1 Mai - Ciupercă

3. DATE DESPRE TERENUL SPAȚIU VERDE

Proprietar / Deținător teren spațiu verde	Tip proprietate	Mod administrare	Categorie de folosință	Reglementare urbanistică	Suprafața măsurată(mp)		Total teren (mp)	Observații
					Teren exclusiv	Teren în indiviziune		
Municipiul Craiova /Municipiul Craiova	domeniul public al unităților administrativ- teritoriale	direct	Zona verde		700,9	0	700,9	
Total teren(mp)					700,9	0	700,9	

4. DATE PRIVIND CONSTRUCȚIILE EXISTENTE PE TERENUL SPAȚIU VERDE

Proprietar / Deținător construcții	Tip proprietate	Mod administrare	Nr. corp construcție	Cod grupă destinație	Suprafață construită la sol(mp)	Observații
Total suprafață ocupată din terenul spațiu verde (mp)					0	

5. ECHIPAREA EDILITAREA TERENULUI: A C t E G T

6. DATE PRIVIND VEGETAȚIA EXISTENTĂ PE TERENUL SPAȚIU VERDE

Arbori ocrotiți

Nr. Crt.	Nr. Unic	Specia	Localizare	Diametru(cm)	Înălțime(m)	Coronamentul(m)	Viabilitate	Grad întreținere	Riscuri
----------	----------	--------	------------	--------------	-------------	-----------------	-------------	------------------	---------

Arbori izolați

Nr. Crt.	Nr. Unic	Specia	Localizare	Diametru(cm)	Înălțime(m)	Coronamentul(m)	Viabilitate	Grad întreținere	Riscuri
----------	----------	--------	------------	--------------	-------------	-----------------	-------------	------------------	---------

Alți arbori

Nr. Crt.	Nr. Unic	Specia	Localizare	Diametru(cm)	Înălțime(m)	Coronamentul(m)	Viabilitate	Grad întreținere	Riscuri
1	34812	Cireș		6	4	2	Foarte bună	Permanent	Fără riscuri
2	34810	Cireș		10	7	2	Foarte bună	Permanent	Fără riscuri
3	34813	Gutu		16	9	2	Medie bună	Permanent	Fără riscuri
4	34811	Gutu		20	8	4	Foarte bună	Permanent	Fără riscuri

7. DOCUMENTE EMISE CU PRIVIRE LA TERENUL SPAȚIU VERDE ȘI CONSTRUCȚIILE EXISTENTE

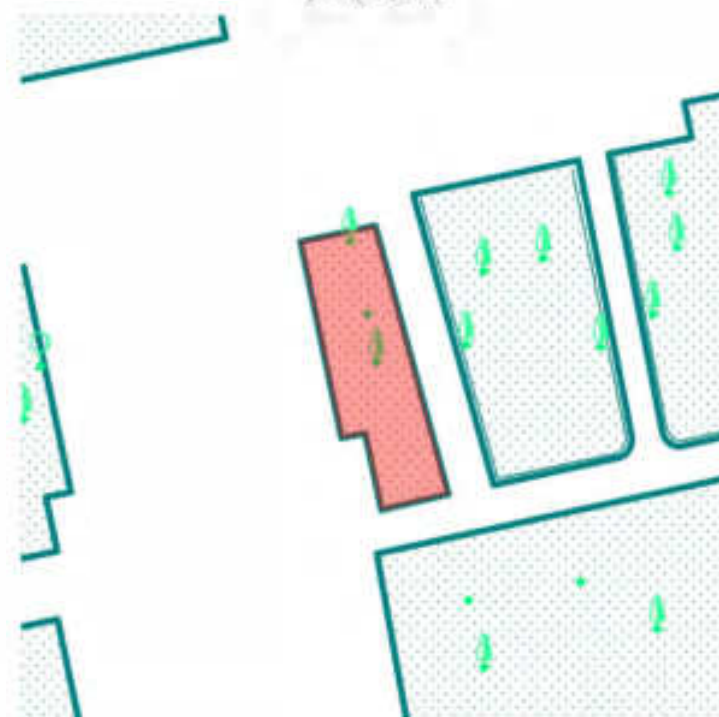
Nr. Crt.	Titlu	Emitent	Verificator	Data emiterii	Data verificării	Observații
----------	-------	---------	-------------	---------------	------------------	------------

Județul: Craiova Municipiul: Craiova Localitatea: Craiova Cod SIRUTA: 69900	Secțiune plan: *Nr. Sector cadastral: *Nr. Cadastral imobil: *Nr. Carte funciară:	*Cod zona valorică: *Cod zona protejată: *Cod poștal:
--	--	---

**Fișa spațiului verde Nr. 1047
Strada Bibescu - bl.P7-P6**

1. SCIȚĂA AMPLASAMENTULUI TERENULUI SPAȚIU VERDE

Scara: 1:300



2. ADRESA: Zona 1 Mai - Ciuperca

3. DATE DESPRE TERENUL SPAȚIU VERDE

Proprietar / Deținător teren spațiu verde	Tip proprietate	Mod administrare	Categorie de folosință	Reglementare urbanistică	Suprafața măsurată(mp)		Total teren (mp)	Observații
					Teren exclusiv	Teren în indiviziune		
Municipiul Craiova /Municipiul Craiova	domeniul public al unităților administrativ- teritoriale	direct	Zona verde		47,86	0	47,86	
Total teren(mp)					47,86	0	47,86	

4. DATE PRIVIND CONSTRUCȚIILE EXISTENTE PE TERENUL SPAȚIU VERDE

Proprietar / Deținător construcții	Tip proprietate	Mod administrare	Nr. corp construcție	Cod grupă destinație	Suprafață construită la sol(mp)	Observații
Total suprafață ocupată din terenul spațiu verde (mp)					0	

5. ECHIPAREA EDILITARA A TERENULUI: A C t E G T

6. DATE PRIVIND VEGETAȚIA EXISTENTĂ PE TERENUL SPAȚIU VERDE

Arbori ocrotiți

Nr. Crt.	Nr. Unic	Specia	Localizare	Diametru(cm)	Înălțime(m)	Coronament(m)	Viabilitate	Grad întreținere	Riscuri
----------	----------	--------	------------	--------------	-------------	---------------	-------------	------------------	---------

Arbori izolați

Nr. Crt.	Nr. Unic	Specia	Localizare	Diametru(cm)	Înălțime(m)	Coronament(m)	Viabilitate	Grad întreținere	Riscuri
----------	----------	--------	------------	--------------	-------------	---------------	-------------	------------------	---------

Alți arbori

Nr. Crt.	Nr. Unic	Specia	Localizare	Diametru(cm)	Înălțime(m)	Coronament(m)	Viabilitate	Grad întreținere	Riscuri
1	34808	Cireș		10	12	2	Foarte bună	Permanent	Fără riscuri
2	34809	Corcoduș		10	10	2	Foarte bună	Permanent	Căderi crengi uscate
3	34807	Pruș		16	8	2	Acceptabilă: rupturi, scorburi mici, noduri infundate, cancer pe o parte, multe	Permanent	Căderi crengi uscate

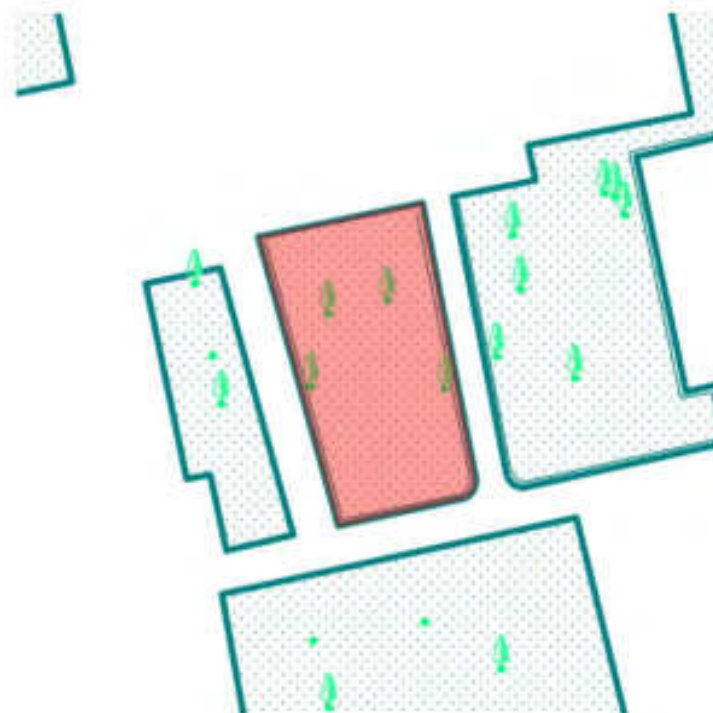
7. DOCUMENTE EMISE CU PRIVIRE LA TERENUL SPAȚIU VERDE ȘI CONSTRUCȚIILE EXISTENTE

Nr. Crt.	Titlu	Emitent	Verificator	Data emiterii	Data verificării	Observații
----------	-------	---------	-------------	---------------	------------------	------------

Județul: Craiova Municipiul: Craiova Localitatea: Craiova Cod SIRUTA: 69900	Secțiune plan: *Nr. Sector cadastral: *Nr. Cadastral imobil: *Nr. Carte funciară:	*Cod zona valorică: *Cod zona protejată: *Cod poștal:
--	--	---

Fișa spațiului verde Nr. 1048
Strada Bibescu - bLP6

1. SCHIȚA AMPLASAMENTULUI TERENULUI SPAȚIU VERDE
Scara: 1:300



2. ADRESA: Zona 1 Mai - Ciuperca

3. DATE DESPRE TERENUL SPAȚIU VERDE

Proprietar / Deținător teren spațiu verde	Tip proprietate	Mod administrare	Categorie de folosință	Reglementare urbanistică	Suprafața măsurată(mp)		Total teren (mp)	Observații
					Teren exclusiv	Teren în indiviziune		
Municipiul Craiova /Municipiul Craiova	domeniul public al unităților administrativ- teritoriale	direct	Zona verde		103,18	0	103,18	
Total teren(mp)					103,18	0	103,18	

4. DATE PRIVIND CONSTRUCȚIILE EXISTENTE PE TERENUL SPAȚIU VERDE

Proprietar / Deținător construcții	Tip proprietate	Mod administrare	Nr. corp construcție	Cod grupă destinație	Suprafață construită la sol(mp)	Observații
Total suprafață ocupată din terenul spațiu verde (mp)					0	

5. ECHIPAREA EDILITARA A TERENULUI: A C t E G T

6. DATE PRIVIND VEGETAȚIA EXISTENTĂ PE TERENUL SPAȚIU VERDE

Arbori ocrotiți

Nr. Crt.	Nr. Unic	Specia	Localizare	Diametru(cm)	Înălțime(m)	Coronament(m)	Viabilitate	Grad întreținere	Riscuri
----------	----------	--------	------------	--------------	-------------	---------------	-------------	------------------	---------

Arbori izolați

Nr. Crt.	Nr. Unic	Specia	Localizare	Diametru(cm)	Înălțime(m)	Coronament(m)	Viabilitate	Grad întreținere	Riscuri
----------	----------	--------	------------	--------------	-------------	---------------	-------------	------------------	---------

Alți arbori

Nr. Crt.	Nr. Unic	Specia	Localizare	Diametru(cm)	Înălțime(m)	Coronament(m)	Viabilitate	Grad întreținere	Riscuri
1	34806	Artur american		30	14	8	Foarte buna	Permanent	Căderi crengi uscate
2	34803	Artur american		28	16	8	Foarte buna	Permanent	Fără riscuri
3	34805	Salcam		22	13	3	Foarte buna	Permanent	Căderi crengi uscate
4	34804	Salcam		8	6	2	Foarte buna	Permanent	Fără riscuri

7. DOCUMENTE EMISE CU PRIVIRE LA TERENUL SPAȚIU VERDE ȘI CONSTRUCȚIILE EXISTENTE

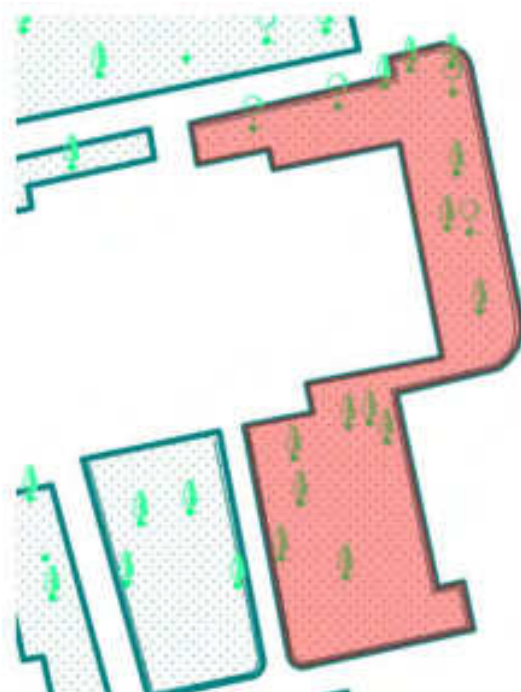
Nr. Crt.	Titlu	Emitent	Verificator	Data emiterii	Data verificării	Observații
----------	-------	---------	-------------	---------------	------------------	------------

Județul: Craiova Municipiul: Craiova Localitatea: Craiova Cod SIRUTA: 69900	Secțiune plan: *Nr. Sector cadastral: *Nr. Cadastral imobil: *Nr. Carte funciară:	*Cod zona valorică: *Cod zona protejată: *Cod poștal:
--	--	---

Fișa spațiului verde Nr. 1049
Strada Bibescu - bl.P6

I. SCHIȚA AMPLASAMENTULUI TERENULUI SPAȚIU VERDE

Scara: 1:350



2. ADREȘA: Zona 1 Mai - Cîmperca

3. DATE DESPRE TERENUL SPAȚIU VERDE

Proprietar / Deținător teren spațiu verde	Tip proprietate	Mod administrare	Categorie de folosință	Reglementare urbanistică	Suprafața măsurată(mp)		Total teren (mp)	Observații
					Teren exclusiv	Teren în indiviziune		
Municipiul Craiova /Municipiul Craiova	domeniul public al unităților administrativ- teritoriale	direct	Zona verde		267,21	0	267,21	
Total teren(mp)					267,21	0	267,21	

4. DATE PRIVIND CONSTRUCȚIILE EXISTENTE PE TERENUL SPAȚIU VERDE

Proprietar / Deținător construcții	Tip proprietate	Mod administrare	Nr. corp construcție	Cod grupă destinație	Suprafață construită la sol(mp)	Observații
Total suprafață ocupată din terenul spațiu verde (mp)					0	

5. ECHIPAREA EDILITARA A TERENULUI: A C t E G T

6. DATE PRIVIND VEGETAȚIA EXISTENTĂ PE TERENUL SPAȚIU VERDE

Arbori ocrotiți

Nr. Crt.	Nr. Unic	Specie	Localizare	Diametru(cm)	Înălțime(m)	Coronament(m)	Viabilitate	Grad întreținere	Riscuri
-------------	----------	--------	------------	--------------	-------------	---------------	-------------	---------------------	---------

Arbori izolați

Nr. Crt.	Nr. Unic	Specia	Localizare	Diametru(cm)	Înălțime(m)	Coronament(m)	Visibilitate	Grad întreținere	Riscuri
----------	----------	--------	------------	--------------	-------------	---------------	--------------	------------------	---------

Alți arbori

Nr. Crt.	Nr. Unic	Specia	Localizare	Diametru(cm)	Înălțime(m)	Coronament(m)	Viabilitate	Grad întreținere	Riscuri
1	34790	Frasin comun		22	12	4	Foarte buna	Permanent	Fără riscuri
2	34801	Frasin comun		6	10	2	Foarte buna	Permanent	Fără riscuri
3	34791	Liliac		6	4	2	Buna: prezinta zgarieturi, gatuire, cioplitura, cicatrizari, incluziune de corp	Permanent	Căderi crengi uscate
4	34794	Liliac		4	3	1	Total necorespunzătoare: uscat sau scorbura > 40 cm.	Permanent	Cădere în caz de furtună
5	34786	Liliac		8	5	3	Foarte buna	Permanent	Fără riscuri
6	34787	Liliac		4	3	2	Foarte buna	Permanent	Fără riscuri
7	34792	Mar		18	7	0	Total necorespunzătoare: uscat sau scorbura > 40 cm.	Permanent	Cădere în caz de furtună
8	34795	Mar		26	8	6	Buna: prezinta zgarieturi, gatuire, cioplitura, cicatrizari, incluziune de corp	Permanent	Căderi crengi uscate
9	34788	Nuc comun		30	13	7	Foarte buna	Permanent	Căderi crengi uscate
10	34797	Frun		6	8	2	Foarte buna	Permanent	Fără riscuri
11	34796	Salcam		24	14	5	Foarte buna	Permanent	Căderi crengi uscate
12	34793	Tei cu frunza mare		26	13	6	Foarte buna	Permanent	Fără riscuri
13	34789	Tei cu frunza mare		12	8	3	Foarte buna	Permanent	Fără riscuri
14	34798	Visin		2	2	1	Foarte buna	Permanent	Fără riscuri
15	34800	Visin		8	8	2	Foarte buna	Permanent	Fără riscuri

16	34799	Visin		2	2	1	Foarte buna	Permanent	Fără riscuri
17	34802	Visin		12	6	3	Foarte buna	Permanent	Căderi crengi uscate

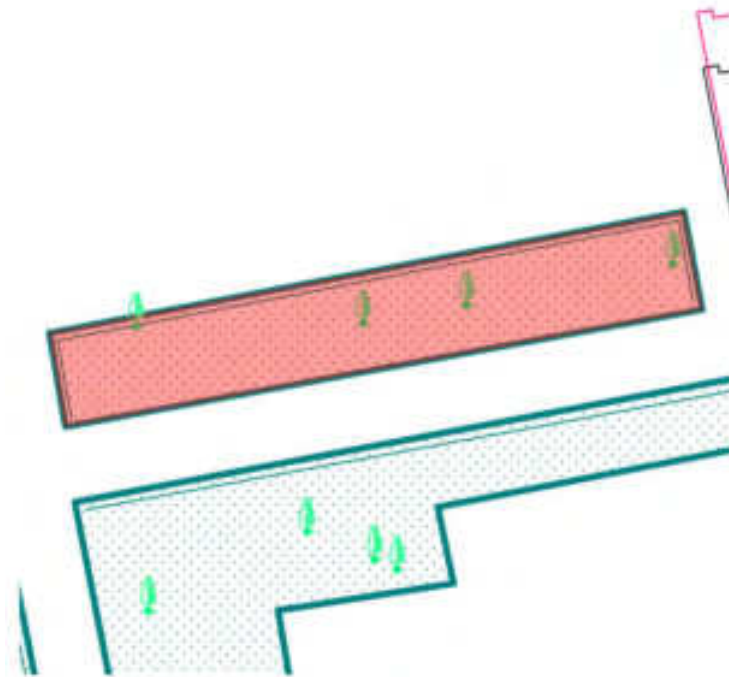
7. DOCUMENTE EMISE CU PRIVIRE LA TERENUL SPAȚIU VERDE ȘI CONSTRUCȚIILE EXISTENTE

Nr. Crt	Titlu	Emitent	Verificator	Data emiterii	Data verificării	Observații
---------	-------	---------	-------------	---------------	------------------	------------

Județul: Craiova Municipiul: Craiova Localitatea: Craiova Cod SIRUTA: 69900	Secțiune plan: *Nr. Sector cadastral: *Nr. Cadastral imobil: *Nr. Carte funciară:	*Cod zona valorică: *Cod zona protejată: *Cod poștal:
--	--	---

Fișa spațiului verde Nr. 1050
Bulevardul 1 Mai - bl.D2

1. SCHIȚA AMPLASAMENTULUI TERENULUI SPAȚIU VERDE
Scara: 1:175



2. ADRESA: Zona 1 Mai - Ciuperca

3. DATE DESPRE TERENUL SPAȚIU VERDE

Proprietar / Deținător teren spațiu verde	Tip proprietate	Mod administrare	Categorie de folosință	Reglementare urbanistică	Suprafața măsurată(mp)		Total teren (mp)	Observații
					Teren exclusiv	Teren în indiviziune		
Municipiul Craiova /Municipiul Craiova	domeniul public al unităților administrativ- teritoriale	direct	Zona verde		46,6	0	46,6	
Total teren(mp)					46,6	0	46,6	

4. DATE PRIVIND CONSTRUCȚIILE EXISTENTE PE TERENUL SPAȚIU VERDE

Proprietar / Deținător construcții	Tip proprietate	Mod administrare	Nr. corp construcție	Cod grupă destinație	Suprafață construită la sol(mp)	Observații
Total suprafață ocupată din terenul spațiu verde (mp)					0	

5. ECHIPAREA EDILITAREA TERENULUI: A C t E G T

6. DATE PRIVIND VEGETAȚIA EXISTENTĂ PE TERENUL SPAȚIU VERDE

Arbori ocrotiți

Nr. Crt.	Nr. Unic	Specia	Localizare	Diametru(cm)	Înălțime(m)	Coronament(m)	Viabilitate	Grad întreținere	Riscuri
----------	----------	--------	------------	--------------	-------------	---------------	-------------	------------------	---------

Arbori izolați

Nr. Crt.	Nr. Unic	Specia	Localizare	Diametru(cm)	Înălțime(m)	Coronament(m)	Viabilitate	Grad întreținere	Riscuri
----------	----------	--------	------------	--------------	-------------	---------------	-------------	------------------	---------

Alți arbori

Nr. Crt.	Nr. Unic	Specia	Localizare	Diametru(cm)	Înălțime(m)	Coronament(m)	Viabilitate	Grad întreținere	Riscuri
1	34875	Catalpa		24	9	2	Foarte buna	Permanent	Fără riscuri
2	34874	Corcodus		8	4	2	Foarte buna	Permanent	Fără riscuri
3	34876	Corcodus		20	8	3	Foarte buna	Permanent	Fără riscuri
4	34877	Tei pucios		30	14	4	Foarte buna	Permanent	Fără riscuri

7. DOCUMENTE RMISE CU PRIVIRE LA TERENUL, SPAȚIU VERDE ȘI CONSTRUCȚIILE EXISTENTE

Nr. Crt.	Titlu	Emitent	Verificator	Data emiterii	Data verificării	Observații
----------	-------	---------	-------------	---------------	------------------	------------

Județul: Craiova
Municipiul: Craiova
Localitatea: Craiova
Cod SIRUTA: 69900

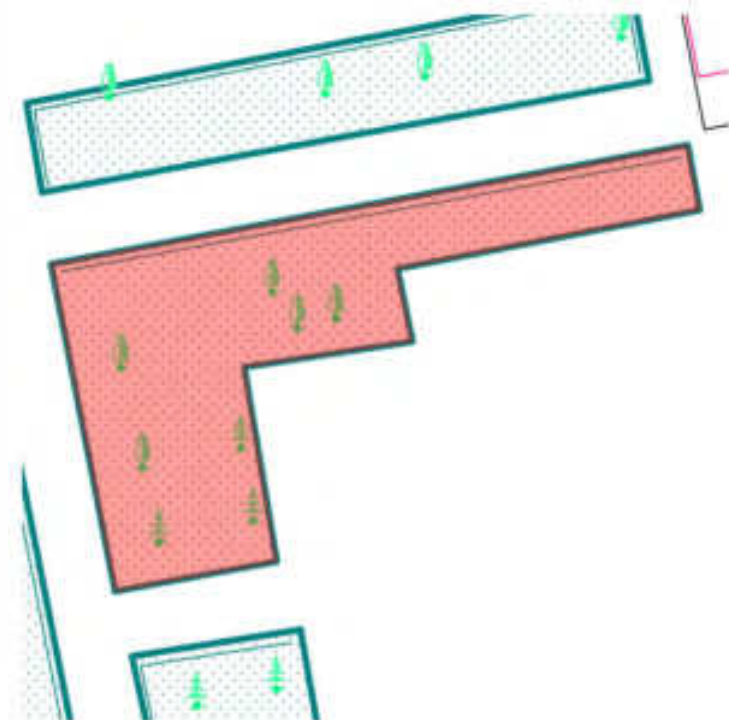
Soluție plan:
*Nr. Sector cadastral:
*Nr. Cadastral imobil:
*Nr. Carte funciari:

*Cod zona valorică:
*Cod zona protejată:
*Cod poștal:

Fișa spațiului verde Nr. 1051
Bulevardul 1 Mai - bLD2

1. SCHIȚA AMPLASAMENTULUI TERENULUI SPAȚIU VERDE

Scara: 1:182



2. ADRESA: Zona 1 Mai - Ciuperca

3. DATE DESPRE TERENUL SPAȚIU VERDE

Proprietar / Deținător teren spațiu verde	Tip proprietate	Mod administrare	Categorie de folosință	Reglementare urbanistică	Suprafața măsurată(mp)		Total teren (mp)	Observații
					Teren exclusiv	Teren în indiviziune		
Municipiul Craiova /Municipiul Craiova	domeniul public al unităților administrativ-teritoriale	direct	Zona verde		80,03	0	80,03	
Total teren(mp)					80,03	0	80,03	

4. DATE PRIVIND CONSTRUCȚIILE EXISTENTE PE TERENUL SPAȚIU VERDE

Proprietar / Deținător construcții	Tip proprietate	Mod administrare	Nr. corp construcție	Cod grupă destinație	Suprafață construită la sol(mp)	Observații
Total suprafață ocupată din terenul spațiu verde (mp)					0	

5. ECHIPAREA EDILITARA A TERENULUI: A C I E G T

6. DATE PRIVIND VEGETAȚIA EXISTENTĂ PE TERENUL SPAȚIU VERDE

Arbori ocrotiți

Nr. Crt.	Nr. Unic	Specia	Localizare	Diametru(cm)	Înălțime(m)	Coronament(m)	Viabilitate	Grad întreținere	Riscuri
----------	----------	--------	------------	--------------	-------------	---------------	-------------	------------------	---------

Arbori izolați

Nr. Crt.	Nr. Unic	Specia	Localizare	Diametru(cm)	Înălțime(m)	Coronament(m)	Viabilitate	Grad întreținere	Riscuri
----------	----------	--------	------------	--------------	-------------	---------------	-------------	------------------	---------

Alți arbori

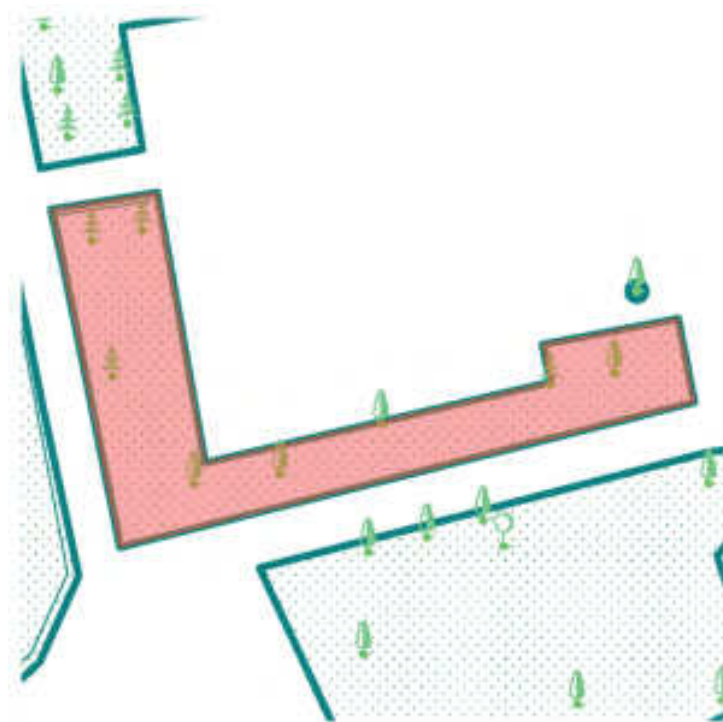
Nr. Crt.	Nr. Unic	Specia	Localizare	Diametru(cm)	Înălțime(m)	Coronament(m)	Viabilitate	Grad întreținere	Riscuri
1	34884	Biota, Arborele vietii		10	8	1	Acceptabilă: rupturi, scorburi mici, noduri infundate, cancer pe o parte, multe	Permanent	Fără riscuri
2	34885	Biota, Arborele vietii		6	4	2	Buna: prezintă zgărieturi, gatuire, cioplitura, cicatrizari, incluziune de corp	Permanent	Fără riscuri
3	34886	Biota, Arborele vietii		8	7	2	Buna: prezintă zgărieturi, gatuire, cioplitura, cicatrizari, incluziune de corp	Permanent	Fără riscuri
4	34878	Cereșus		10	4	2	Acceptabilă: rupturi, scorburi mici, noduri infundate, cancer pe o parte, multe	Permanent	Căderi crenghi uscate
5	34880	Salcam		18	13	3	Foarte buna	Permanent	Căderi crenghi uscate
6	34882	Tei pucios		22	11	3	Enarta buna	Permanent	Căderi crenghi uscate
7	34883	Tei pucios		18	9	3	Foarte buna	Permanent	Fără riscuri
8	34879	Tei pucios		26	13	4	Foarte buna	Permanent	Fără riscuri

Nr. Crt	Titlu	Emitent	Verificator	Data emiterii	Data verificării	Observații
------------	-------	---------	-------------	------------------	---------------------	------------

Județul: Craiova Municipiul: Craiova Localitatea: Craiova Cod SIRUTA: 69900	Secțiune plan: *Nr. Sector cadastral: *Nr. Cadastral imobil: *Nr. Carte funciară:	*Cod zona valorică: *Cod zona protejată: *Cod poștal:
--	--	---

Fișa spațiului verde Nr. 1052
Bulevardul 1 Mai - bl.D2

1. SCHIȚA AMPLASAMENTULUI TERENULUI SPAȚIU VERDE
Scara: 1:287



2. ADRESA: Zona 1 Mai - Ciuperca

3. DATE DESPRE TERENUL SPAȚIU VERDE

Proprietar / Deținător teren spațiu verde	Tip proprietate	Mod administrare	Categorie de folosință	Reglementare urbanistică	Suprafața măsurată(mp)		Total teren (mp)	Observații
					Teren exclusiv	Teren în indiviziune		
Municipiul Craiova /Municipiul Craiova	domeniul public al unităților administrativ-teritoriale	direct	Zona verde		138,71	0	138,71	
Total teren(mp)					138,71	0	138,71	

4. DATE PRIVIND CONSTRUCȚIILE EXISTENTE PE TERENUL SPAȚIU VERDE

Proprietar / Deținător construcții	Tip proprietate	Mod administrare	Nr. corp construcție	Cod grupă destinație	Suprafață construită la sol(mp)	Observații
Total suprafață ocupată din terenul spațiu verde (mp)					0	

5. ECHIPAREA EDILITARA A TERENULUI: A C t E G T

6. DATE PRIVIND VEGETAȚIA EXISTENTĂ PE TERENUL SPAȚIU VERDE

Arbori ocrotiți

Nr. Crt.	Nr. Unic	Specia	Localizare	Diametru(cm)	Înălțime(m)	Coronament(m)	Viabilitate	Grad întreținere	Riscuri
----------	----------	--------	------------	--------------	-------------	---------------	-------------	------------------	---------

Arbori izolați

Nr. Crt.	Nr. Unic	Specia	Localizare	Diametru(cm)	Înălțime(m)	Coronament(m)	Viabilitate	Grad întreținere	Riscuri
----------	----------	--------	------------	--------------	-------------	---------------	-------------	------------------	---------

Alți arbori

Nr. Crt.	Nr. Unic	Specia	Localizare	Diametru(cm)	Înălțime(m)	Coronament(m)	Viabilitate	Grad întreținere	Riscuri
1	34887	Biota, Arborele vietii		6	4	2	Buna: prezinta zgarieturi, gatuire, cioplitura, cicatrizari, incluziune de corp	Permanent	Fără riscuri
2	34889	Biota, Arborele vietii		10	6	2	Foarte buna	Permanent	Fără riscuri
3	34888	Biota, Arborele vietii		8	5	2	Foarte buna	Permanent	Fără riscuri
4	34893	Carpen		26	16	3	Foarte buna	Permanent	Fără riscuri
5	34891	Corcodus		22	9	2	Foarte buna	Permanent	Fără riscuri
6	34892	Tei cu frunza mare		34	16	6	Foarte buna	Permanent	Fără riscuri
7	34895	Tei cu frunza mare		34	17	5	Foarte buna	Permanent	Fără riscuri
8	34894	Tuie		4	2	1	Acceptabila: rupturi, scorburi mici, noduri infundate, cancer pe o parte, multe	Permanent	Fără riscuri

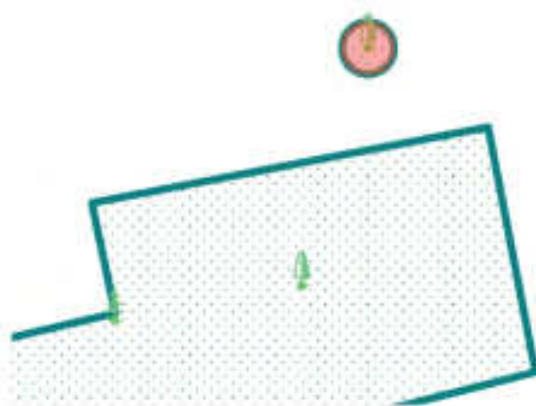
7. DOCUMENTE EMISE CU PRIVIRE LA TERENUL SPAȚIU VERDE ȘI CONSTRUCȚIILE EXISTENTE

Nr. Crt	Titlu	Emitent	Verificator	Data emiterii	Data verificării	Observații
---------	-------	---------	-------------	---------------	------------------	------------

Județul: Craiova Municipiul: Craiova Localitatea: Craiova Cod SIRUTA: 69900	Secțiune plan: *Nr. Sector cadastral: *Nr. Cadastral imobil: *Nr. Carte funciară:	*Cod zona valorică: *Cod zona protejată: *Cod poștal:
--	--	---

Fișa spațiului verde Nr. 1053
Bulevardul 1 Mai - bl.D3

1. SCHIȚA AMPLASAMENTULUI TERENULUI SPAȚIU VERDE
Scara: 1:100



2. ADRESA: Zona 1 Mai - Ciuperca

3. DATE DESPRE TERENUL SPAȚIU VERDE

Proprietar / Deținător teren spațiu verde	Tip proprietate	Mod administrare	Categorie de folosință	Reglementare urbanistică	Suprafața măsurată(mp)		Total teren (mp)	Observații
					Teren exclusiv	Teren în indiviziune		
Municipiul Craiova /Municipiul Craiova	domeniul public al unităților administrativ- teritoriale	direct	Zona verde		0,51	0	0,51	
Total teren(mp)					0,51	0	0,51	

4. DATE PRIVIND CONSTRUCȚIILE EXISTENTE PE TERENUL SPAȚIU VERDE

Proprietar / Deținător construcții	Tip proprietate	Mod administrare	Nr. corp construcție	Cod grupă destinație	Suprafața construită la sol(mp)	Observații
Total suprafață ocupată din terenul spațiu verde (mp)					0	

5. ECHIPAREA EDILITARA A TERENULUI: A C t E G T

6. DATE PRIVIND VEGETAȚIA EXISTENTĂ PE TERENUL SPAȚIU VERDE

Arbori ocrotiți

Nr. Crt.	Nr. Unic	Specia	Localizare	Diametru(cm)	Înălțime(m)	Coronament(m)	Viabilitate	Grad întreținere	Riscuri
----------	----------	--------	------------	--------------	-------------	---------------	-------------	------------------	---------

Arbori izolați

Nr. Crt.	Nr. Unic	Specia	Localizare	Diametru(cm)	Înălțime(m)	Coronament(m)	Viabilitate	Grad întreținere	Riscuri
1	34896	Nuc comun		24	13	5	Foarte buna	Permanent	Căderi crengi uscate

Alți arbori

Nr. Crt.	Nr. Unic	Specia	Localizare	Diametru(cm)	Înălțime(m)	Coronament(m)	Viabilitate	Grad întreținere	Riscuri
----------	----------	--------	------------	--------------	-------------	---------------	-------------	------------------	---------

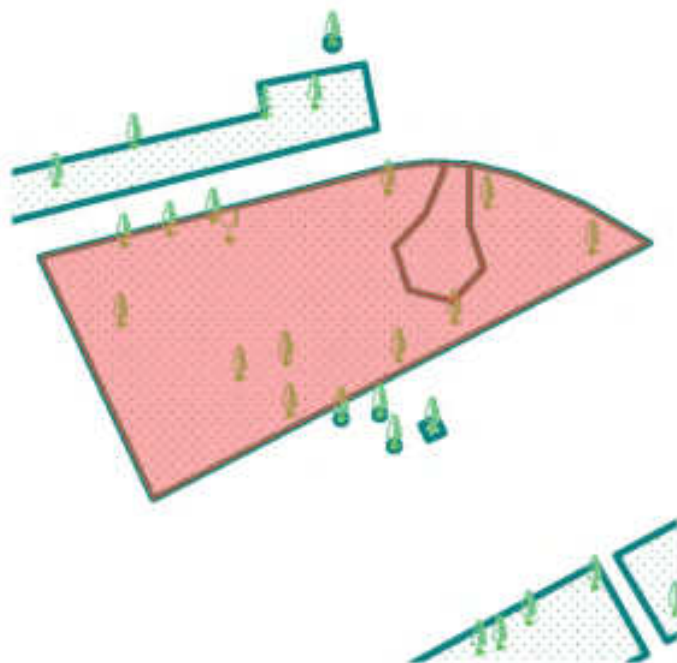
7. DOCUMENTE EMISE CU PRIVIRE LA TERENUL SPAȚIU VERDE ȘI CONSTRUCȚIILE EXISTENTE

Nr. Crt.	Titlu	Emitent	Verificator	Data emiterii	Data verificării	Observații
----------	-------	---------	-------------	---------------	------------------	------------

Județul: Craiova Municipiul: Craiova Localitatea: Craiova Cod SIRUTA: 69900	Secțiune plan: *Nr. Sector cadastral: *Nr. Cadastral imobil: *Nr. Carte funciară:	*Cod zona valorică: *Cod zona protejată: *Cod poștal:
--	--	---

Fișa spațiului verde Nr. 1054
Bulevardul 1 Mai - bl.D2-P2

1. SCHIȚA AMPLASAMENTULUI TERENULUI SPAȚIU VERDE
Scara: 1:351



2. ADRESA: Zona 1 Mai - Ciuperca

3. DATE DESPRE TERENUL SPAȚIU VERDE

Proprietar / Deținător teren spațiu verde	Tip proprietate	Mod administrare	Categorie de folosință	Reglementare urbanistică	Suprafața măsurată(mp)		Total teren (mp)	Observații
					Teren exclusiv	Teren în diviziune		
Municipiul Craiova /Municipiul Craiova	domeniul public al unităților administrativ-teritoriale	direct	Zona verde		331	0	331	
Municipiul Craiova /Municipiul Craiova	domeniul public al unităților administrativ-teritoriale	direct	Construcții și curți		24,83	0	24,83	
Total teren(mp)					355,83	0	355,83	

4. DATE PRIVIND CONSTRUCȚIILE EXISTENTE PE TERENUL SPAȚIU VERDE

Proprietar / Deținător construcții	Tip proprietate	Mod administrare	Nr. corp construcție	Cod grupă destinație	Suprafața construită la sol(mp)	Observații
Total suprafață ocupată din terenul spațiu verde (mp)					0	

5. ECHIPAREA EDILITARA A TERENULUI: A C t E G T

6. DATE PRIVIND VEGETAȚIA EXISTENTĂ PE TERENUL SPAȚIU VERDE

Arbori ocrotiți

Nr. Crt.	Nr. Unic	Specia	Localizare	Diametru(cm)	Înălțime(m)	Coronament(m)	Viabilitate	Grad întreținere	Riscuri
----------	----------	--------	------------	--------------	-------------	---------------	-------------	------------------	---------

Arbori izolați

Nr. Crt.	Nr. Unic	Specia	Localizare	Diametru(cm)	Înălțime(m)	Coronament(m)	Viabilitate	Grad întreținere	Riscuri
----------	----------	--------	------------	--------------	-------------	---------------	-------------	------------------	---------

Alți arbori

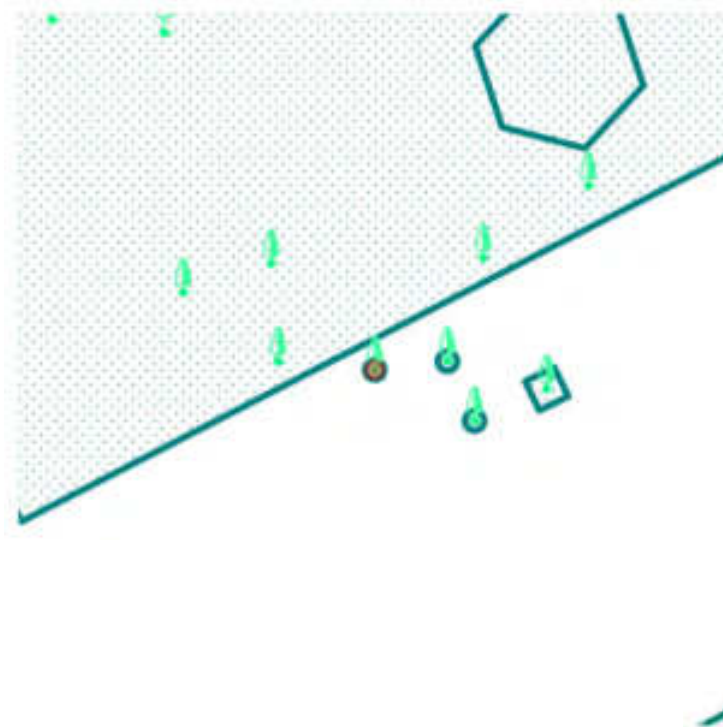
Nr. Crt.	Nr. Unic	Specia	Localizare	Diametru(cm)	Înălțime(m)	Coronament(m)	Viabilitate	Grad întreținere	Riscuri
1	34900	Artar american		12	12	4	Foarte buna	Permanent	Fără riscuri
2	34904	Artar american		24	13	4	Foarte buna	Permanent	Căderi crengi uscate
3	34899	Artar american		8	8	2	Foarte buna	Permanent	Căderi crengi uscate
4	34910	Mojdrear		30	15	6	Foarte buna	Permanent	Căderi crengi uscate
5	34906	Mojdrear		20	11	2	Necorespunzatoare: scorbura mare, putregai pe distanta mare, cancer de jur	Permanent	Cădere în caz de furtună
6	34907	Mojdrear		16	9	2	Necorespunzatoare: scorbura mare, putregai pe distanta mare, cancer de jur	Permanent	Cădere în caz de furtună
7	34909	Mojdrear		26	13	5	Foarte buna	Permanent	Căderi crengi uscate
8	34905	Mojdrear		26	13	6	Foarte buna	Permanent	Fără riscuri
9	34902	Mojdrear		43	12	8	Foarte buna	Permanent	Fără riscuri
10	34898	Salcioara		26	12	2	Foarte buna	Permanent	Căderi crengi uscate
11	34908	Salcioara		14	11	2	Foarte buna	Permanent	Căderi crengi uscate
12	34901	Soc		12	7	3	Foarte buna	Permanent	Fără riscuri
13	34903	Tei cu frunza mare		40	15	8	Foarte buna	Permanent	Fără riscuri

Nr. Crt	Titlu	Emitent	Verificator	Data emiterii	Data verificării	Observații
------------	-------	---------	-------------	------------------	---------------------	------------

Județul: Craiova Municipiul: Craiova Localitatea: Craiova Cod SIRUTA: 69900	Secțiune plan: *Nr. Sector cadastral: *Nr. Cadastral imobil: *Nr. Carte funciară:	*Cod zona valorică: *Cod zona protejată: *Cod poștal:
--	--	---

Fișa spațiului verde Nr. 1055
Bulevardul 1 Mai - bLD2-P2

1. SCHIȚA AMPLASAMENTULUI TERENULUI SPAȚIU VERDE
Scara: 1:200



2. ADRESA: Zona 1 Mai - Ciuperca

3. DATE DESPRE TERENUL SPAȚIU VERDE

Proprietar / Deținător teren spațiu verde	Tip proprietate	Mod administrare	Categorie de folosință	Reglementare urbanistică	Suprafața măsurată(mp)		Total teren (mp)	Observații
					Teren exclusiv	Teren în indiviziune		
Municipiul Craiova /Municipiul Craiova	domeniul public al unităților administrativ- teritoriale	direct	Zona verde		0,28	0	0,28	
Total teren(mp)					0,28	0	0,28	

4. DATE PRIVIND CONSTRUCȚIILE EXISTENTE PE TERENUL SPAȚIU VERDE

Proprietar / Deținător construcții	Tip proprietate	Mod administrare	Nr. corp construcție	Cod grupă destinație	Suprafață construită la sol(mp)	Observații
Total suprafață ocupată din terenul spațiu verde (mp)					0	

5. ECHIPAREA EDILITARA A TERENULUI A C I E G T

6. DATE PRIVIND VEGETAȚIA EXISTENTĂ PE TERENUL SPAȚIU VERDE

Arbori ocrotiți

Nr. Crt.	Nr. Unic	Specia	Localizare	Diametru(cm)	Înălțime(m)	Coronament(m)	Viabilitate	Grad întreținere	Riscuri
----------	----------	--------	------------	--------------	-------------	---------------	-------------	------------------	---------

Arbori izolați

Nr. Crt.	Nr. Unic	Specia	Localizare	Diametru(cm)	Înălțime(m)	Coronament(m)	Viabilitate	Grad întreținere	Riscuri
1	34911	Mojdrean		32	15	6	Buna: prezintă zgăricături, gătuire, cioplitura, cicatrizari, îneluziune de corp	Permanent	Căderi crenghi uscate

Alți arbori

Nr. Crt.	Nr. Unic	Specia	Localizare	Diametru(cm)	Înălțime(m)	Coronament(m)	Viabilitate	Grad întreținere	Riscuri
----------	----------	--------	------------	--------------	-------------	---------------	-------------	------------------	---------

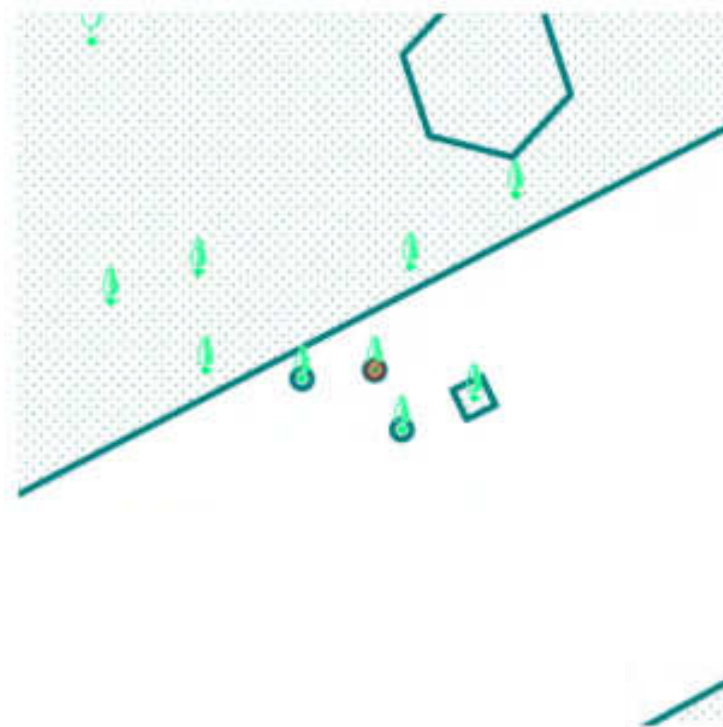
7. DOCUMENTE RMISE CU PRIVIRE LA TERENUL, SPAȚIU VERDE ȘI CONSTRUCȚIILE EXISTENTE

Nr. Crt.	Titlu	Emitent	Verificator	Data emiterii	Data verificării	Observații
----------	-------	---------	-------------	---------------	------------------	------------

Județul: Craiova Municipiul: Craiova Localitatea: Craiova Cod SIRUTA: 69900	Secțiune plan: *Nr. Sector cadastral: *Nr. Cadastral imobil: *Nr. Carte funciară:	*Cod zona valorică: *Cod zona protejată: *Cod poștal:
--	--	---

Fișa spațiului verde Nr. 1056
Bulevardul 1 Mai - BLD2-P2

1. SCHIȚA AMPLASAMENTULUI TERENULUI SPAȚIU VERDE
Scara: 1:200



2. ADRESA: Zona 1 Mai - Ciuperca

3. DATE DESPRE TERENUL SPAȚIU VERDE

Proprietar / Deținător teren spațiu verde	Tip proprietate	Mod administrare	Categorie de folosință	Reglementare urbanistică	Suprafața măsurată(mp)		Total teren (mp)	Observații
					Teren exclusiv	Teren în indiviziune		
Municipiul Craiova /Municipiul Craiova	domeniul public al unităților administrativ- teritoriale	direct	Zona verde		0,28	0	0,28	
Total teren(mp)					0,28	0	0,28	

4. DATE PRIVIND CONSTRUCȚIILE EXISTENTE PE TERENUL SPAȚIU VERDE

Proprietar / Deținător construcții	Tip proprietate	Mod administrare	Nr. corp construcție	Cod grupă destinație	Suprafață construită la sol(mp)	Observații
Total suprafață ocupată din terenul spațiu verde (mp)					0	

5. ECHIPAREA EDILITARA A TERENULUI A C I E G T

6. DATE PRIVIND VEGETAȚIA EXISTENTĂ PE TERENUL SPAȚIU VERDE

Arbori ocrotiți

Nr. Crt.	Nr. Unic	Specia	Localizare	Diametru(cm)	Înălțime(m)	Coronament(m)	Viabilitate	Grad întreținere	Riscuri
----------	----------	--------	------------	--------------	-------------	---------------	-------------	------------------	---------

Arbori izolați

Nr. Crt.	Nr. Unic	Specia	Localizare	Diametru(cm)	Înălțime(m)	Coronament(m)	Viabilitate	Grad întreținere	Riscuri
1	34912	Artar american		20	14	2	Buna: prezintă zgărituri, gătuire, cioplitura, cicatrizari, incluziune de corp	Permanent	Căderi crenghi uscate

Alți arbori

Nr. Crt.	Nr. Unic	Specia	Localizare	Diametru(cm)	Înălțime(m)	Coronament(m)	Viabilitate	Grad întreținere	Riscuri
----------	----------	--------	------------	--------------	-------------	---------------	-------------	------------------	---------

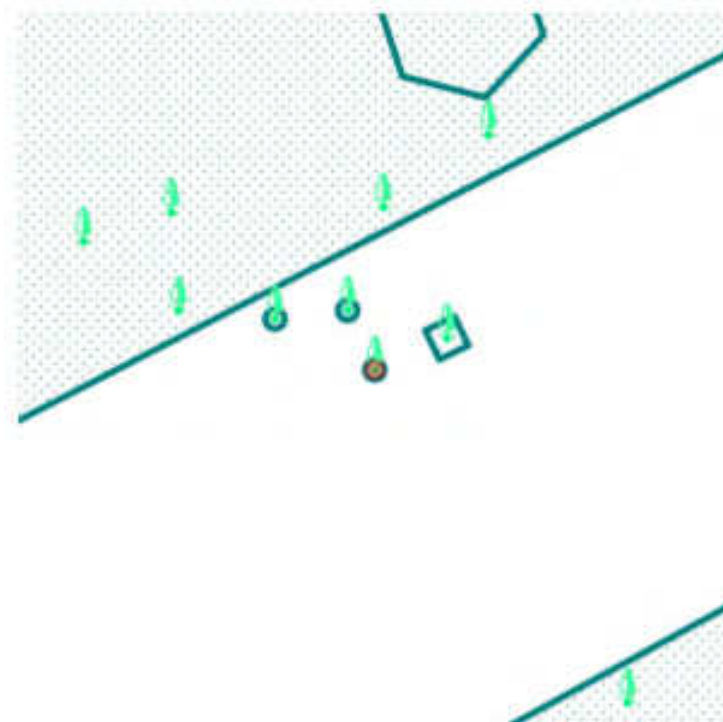
7. DOCUMENTE EMISE CU PRIVIRE LA TERENUL, SPAȚIU VERDE ȘI CONSTRUCȚIILE EXISTENTE

Nr. Crt.	Titlu	Emitent	Verificator	Data emiterii	Data verificării	Observații
----------	-------	---------	-------------	---------------	------------------	------------

Județul: Craiova Municipiul: Craiova Localitatea: Craiova Cod SIRUTA: 69900	Secțiune plan: *Nr. Sector cadastral: *Nr. Cadastral imobil: *Nr. Carte funciară:	*Cod zona valorică: *Cod zona protejată: *Cod poștal:
--	--	---

Fișa spațiului verde Nr. 1057
Bulevardul 1 Mai - BLD2-P2

1. SCHIȚA AMPLASAMENTULUI TERENULUI SPAȚIU VERDE
Scara: 1:200



2. ADRESA: Zona 1 Mai - Ciuperca

3. DATE DESPRE TERENUL SPAȚIU VERDE

Proprietar / Deținător teren spațiu verde	Tip proprietate	Mod administrare	Categorie de folosință	Reglementare urbanistică	Suprafața măsurată(mp)		Total teren (mp)	Observații
					Teren exclusiv	Teren în indiviziune		
Municipiul Craiova /Municipiul Craiova	domeniul public al unităților administrativ- teritoriale	direct	Zona verde		0,28	0	0,28	
Total teren(mp)					0,28	0	0,28	

4. DATE PRIVIND CONSTRUCȚIILE EXISTENTE PE TERENUL SPAȚIU VERDE

Proprietar / Deținător construcții	Tip proprietate	Mod administrare	Nr. corp construcție	Cod grupă destinație	Suprafață construită la sol(mp)	Observații
Total suprafață ocupată din terenul spațiu verde (mp)					0	

5. ECHIPAREA EDILITARA A TERENULUI A C I E G T

6. DATE PRIVIND VEGETAȚIA EXISTENTĂ PE TERENUL SPAȚIU VERDE

Arbori ocrotiți

Nr. Crt.	Nr. Unic	Specia	Localizare	Diametru(cm)	Înălțime(m)	Coronament(m)	Viabilitate	Grad întreținere	Riscuri
----------	----------	--------	------------	--------------	-------------	---------------	-------------	------------------	---------

Arbori izolați

Nr. Crt.	Nr. Unic	Specia	Localizare	Diametru(cm)	Înălțime(m)	Coronament(m)	Viabilitate	Grad întreținere	Riscuri
1	34913	Artar american		20	14	2	Buna: prezintă zgăricături, gătuire, cioplitura, cicatrizări, incluziune de corp	Permanent	Căderi crenghi uscate

Alți arbori

Nr. Crt.	Nr. Unic	Specia	Localizare	Diametru(cm)	Înălțime(m)	Coronament(m)	Viabilitate	Grad întreținere	Riscuri
----------	----------	--------	------------	--------------	-------------	---------------	-------------	------------------	---------

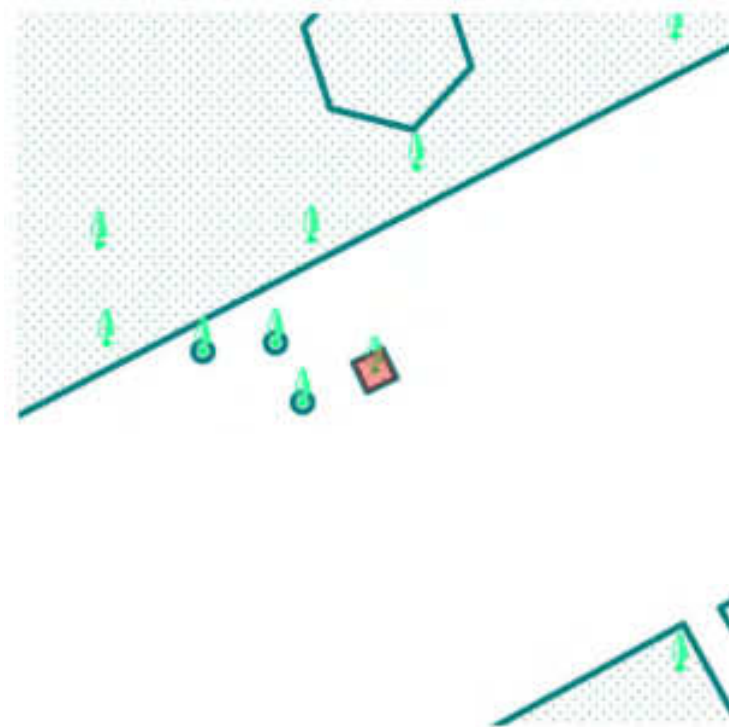
7. DOCUMENTE EMISE CU PRIVIRE LA TERENUL, SPAȚIU VERDE ȘI CONSTRUCȚIILE EXISTENTE

Nr. Crt.	Titlu	Emitent	Verificator	Data emiterii	Data verificării	Observații
----------	-------	---------	-------------	---------------	------------------	------------

Județul: Craiova Municipiul: Craiova Localitatea: Craiova Cod SIRUTA: 69900	Secțiune plan: *Nr. Sector cadastral: *Nr. Cadastral imobil: *Nr. Carte funciară:	*Cod zona valorică: *Cod zona protejată: *Cod poștal:
--	--	---

Fișa spațiului verde Nr. 1058
Bulevardul 1 Mai - BLD2-P2

1. SCHIȚA AMPLASAMENTULUI TERENULUI SPAȚIU VERDE
Scara: 1:200



2. ADRESA: Zona 1 Mai - Ciupercă

3. DATE DESPRE TERENUL SPAȚIU VERDE

Proprietar / Deținător teren spațiu verde	Tip proprietate	Mod administrare	Categorie de folosință	Reglementare urbanistică	Suprafața măsurată(mp)		Total teren (mp)	Observații
					Teren exclusiv	Teren în indiviziune		
Municipiul Craiova /Municipiul Craiova	domeniul public al unităților administrativ- teritoriale	direct	Zona verde		1	0	1	
Total teren(mp)					1	0	1	

4. DATE PRIVIND CONSTRUCȚIILE EXISTENTE PE TERENUL SPAȚIU VERDE

Proprietar / Deținător construcții	Tip proprietate	Mod administrare	Nr. corp construcție	Cod grupă destinație	Suprafață construită la sol(mp)	Observații
Total suprafață ocupată din terenul spațiu verde (mp)					0	

5. ECHIPAREA EDILITARA A TERENULUI A C I E G T

6. DATE PRIVIND VEGETAȚIA EXISTENTĂ PE TERENUL SPAȚIU VERDE

Arbori ocrotiți

Nr. Crt.	Nr. Unic	Specia	Localizare	Diametru(cm)	Înălțime(m)	Coronament(m)	Viabilitate	Grad întreținere	Riscuri
----------	----------	--------	------------	--------------	-------------	---------------	-------------	------------------	---------

Arbori izolați

Nr. Crt.	Nr. Unic	Specia	Localizare	Diametru(cm)	Înălțime(m)	Coronament(m)	Viabilitate	Grad întreținere	Riscuri
1	34914	Artar american		24	14	2	Buna: prezintă zgăricături, gătuire, cioplitura, cicatrizări, incluziune de corp	Permanent	Căderi crenghi uscate

Alți arbori

Nr. Crt.	Nr. Unic	Specia	Localizare	Diametru(cm)	Înălțime(m)	Coronament(m)	Viabilitate	Grad întreținere	Riscuri
----------	----------	--------	------------	--------------	-------------	---------------	-------------	------------------	---------

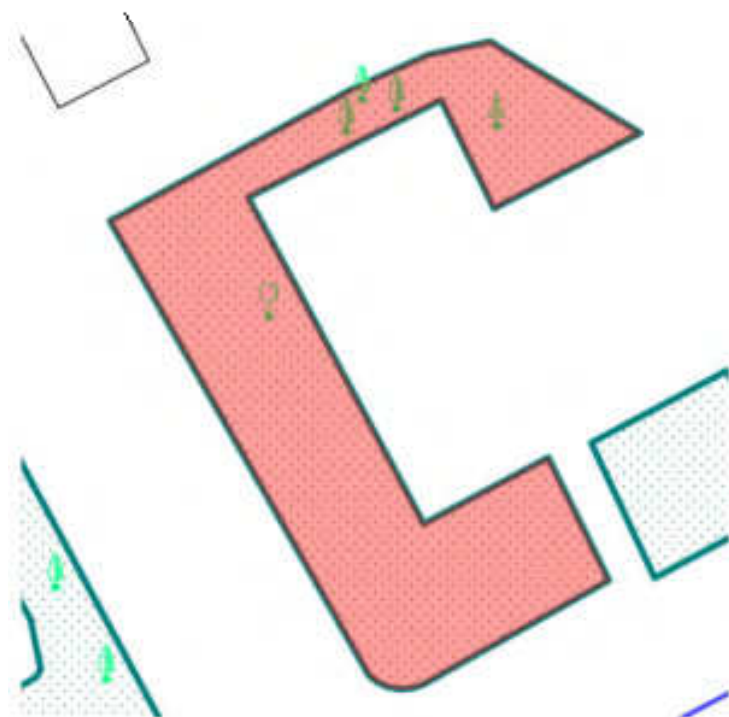
7. DOCUMENTE EMISE CU PRIVIRE LA TERENUL, SPAȚIU VERDE ȘI CONSTRUCȚIILE EXISTENTE

Nr. Crt.	Titlu	Emitent	Verificator	Data emiterii	Data verificării	Observații
----------	-------	---------	-------------	---------------	------------------	------------

Județul: Craiova Municipiul: Craiova Localitatea: Craiova Cod SIRUTA: 69900	Secțiune plan: *Nr. Sector cadastral: *Nr. Cadastral imobil: *Nr. Carte funciară:	*Cod zona valorică: *Cod zona protejată: *Cod poștal:
--	--	---

Fișa spațiului verde Nr. 1059
Strada Lalelelor - bl.D5A

1. SCHIȚA AMPLASAMENTULUI TERENULUI SPAȚIU VERDE
Scara: 1:318



2. ADRESA: Zona 1 Mai - Ciuperca

3. DATE DESPRE TERENUL SPAȚIU VERDE

Proprietar / Deținător teren spațiu verde	Tip proprietate	Mod administrare	Categorie de folosință	Reglementare urbanistică	Suprafața măsurată(mp)		Total teren (mp)	Observații
					Teren exclusiv	Teren în indiviziune		
Municipiul Craiova /Municipiul Craiova	domeniul public al unităților administrativ- teritoriale	direct	Zona verde		291,52	0	291,52	
Total teren(mp)					291,52	0	291,52	

4. DATE PRIVIND CONSTRUCȚIILE EXISTENTE PE TERENUL SPAȚIU VERDE

Proprietar / Deținător construcții	Tip proprietate	Mod administrare	Nr. corp construcție	Cod grupă destinație	Suprafață construită la sol(mp)	Observații
Total suprafață ocupată din terenul spațiu verde (mp)					0	

5. ECHIPAREA EDILITARA A TERENULUI: A C t B G T

6. DATE PRIVIND VEGETAȚIA EXISTENTĂ PE TERENUL SPAȚIU VERDE

Arbori ocratiți

Nr. Crt.	Nr. Linie	Specia	Localizare	Diametru(cm)	Înălțime(m)	Coronament(m)	Viabilitate	Grad întreținere	Riscuri
----------	-----------	--------	------------	--------------	-------------	---------------	-------------	------------------	---------

Arbori izolați

Nr. Crt.	Nr. Linie	Specia	Localizare	Diametru(cm)	Înălțime(m)	Coronament(m)	Viabilitate	Grad întreținere	Riscuri
----------	-----------	--------	------------	--------------	-------------	---------------	-------------	------------------	---------

Alți arbori

Nr. Crt.	Nr. Linie	Specia	Localizare	Diametru(cm)	Înălțime(m)	Coronament(m)	Viabilitate	Grad întreținere	Riscuri
1	34920	Artar american		10	8	3	Foarte buna	Permanent	Fără riscuri
2	14918	Catalpa		6	1	2	Acceptabilu: rupturi, scorburi mici, noduri infundam, cancer pe o parte, multe	Permanent	Fără riscuri
3	34919	Catalpa		8	5	2	Acceptabila; rupturi, scorburi mici, noduri infundate. cancer pe o parte, multe	Permanent	Căderi crengi uscate
4	34921	Liliac		4	4	2	Foarte buna	Permanent	Fără riscuri
5	14917	Tuie		14	8	2	Foarte buna	Permanent	Fără riscuri

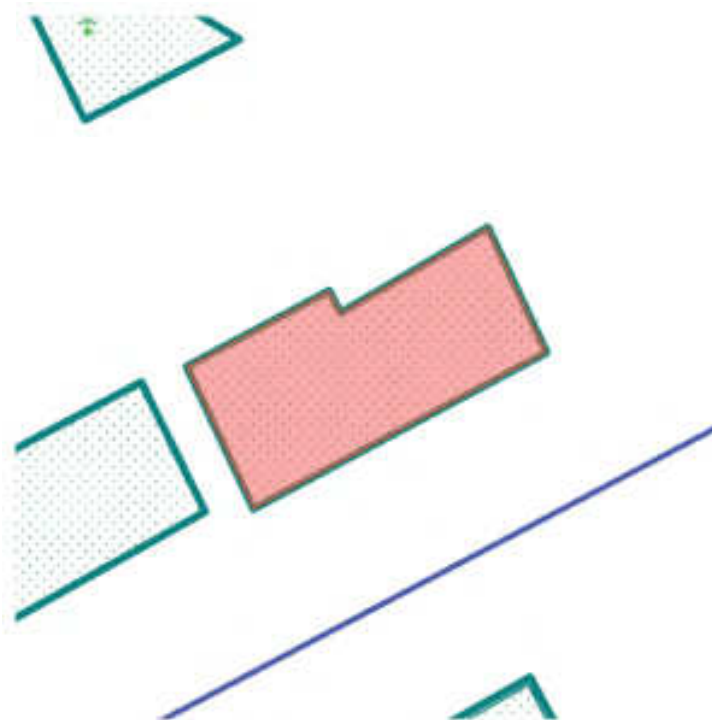
7. DOCUMENTE EMISE CU PRIVIRE LA TERENUL SPAȚIU VERDE ȘI CONSTRUCȚIILE EXISTENTE

Nr. Crt.	Titlu	Emitent	Verificator	Data emiterii	Data verificării	Observații
----------	-------	---------	-------------	---------------	------------------	------------

Județul: Craiova Municipiul: Craiova Localitatea: Craiova Cod SIRUTA: 69900	Secțiune plan: *Nr. Sector cadastral: *Nr. Cadastral imobil: *Nr. Carte funciară:	*Cod zona valorică: *Cod zona protejată: *Cod poștal:
--	--	---

**Fișa spațiului verde Nr. 1060
Strada Lalelelor - bl.D5A**

1. SCHIȚA AMPLASAMENTULUI TERENULUI SPAȚIU VERDE
Scara: 1:300



2. ADRESA: Zona 1 Mai - Ciuperca

3. DATE DESPRE TERENUL SPAȚIU VERDE

Proprietar / Deținător teren spațiu verde	Tip proprietate	Mod administrare	Categorie de folosință	Reglementare urbanistică	Suprafața măsurată(mp)		Total teren (mp)	Observații
					Teren exclusiv	Teren în indiviziune		
Municipiul Craiova /Municipiul Craiova	domeniul public al unităților administrativ-teritoriale	direct	Zona verde		107,97	0	107,97	
Total teren(mp)					107,97	0	107,97	

4. DATE PRIVIND CONSTRUCȚIILE EXISTENTE PE TERENUL SPAȚIU VERDE

Proprietar / Deținător construcții	Tip proprietate	Mod administrare	Nr. corp construcție	Cod grupă destinație	Suprafață construită la sol(mp)	Observații
Total suprafață ocupată din terenul spațiu verde (mp)					0	

5. ECHIPAREA EDILITARA A TERENULUI: A C t E G T

6. DATE PRIVIND VEGETAȚIA EXISTENTĂ PE TERENUL SPAȚIU VERDE

Arbori ocrotiți

Nr. Crt.	Nr. Unic	Specia	Localizare	Diametru(cm)	Înălțime(m)	Coronament(m)	Viabilitate	Grad întreținere	Riscuri
----------	----------	--------	------------	--------------	-------------	---------------	-------------	------------------	---------

Arbori izolați

Nr. Crt.	Nr. Unic	Specia	Localizare	Diametru(cm)	Înălțime(m)	Coronament(m)	Viabilitate	Grad întreținere	Riscuri
----------	----------	--------	------------	--------------	-------------	---------------	-------------	------------------	---------

Alți arbori

Nr. Crt.	Nr. Unic	Specia	Localizare	Diametru(cm)	Înălțime(m)	Coronament(m)	Viabilitate	Grad întreținere	Riscuri
----------	----------	--------	------------	--------------	-------------	---------------	-------------	------------------	---------

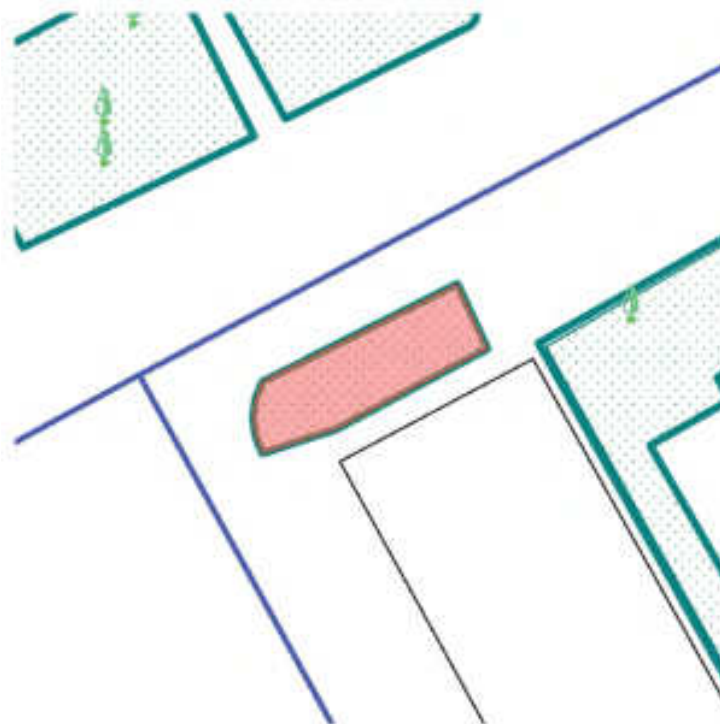
7. DOCUMENTE EMISE CU PRIVIRE LA TERENUL SPAȚIU VERDE ȘI CONSTRUCȚIILE EXISTENTE

Nr. Crt	Titlu	Emitent	Verificator	Data emiterii	Data verificării	Observații
---------	-------	---------	-------------	---------------	------------------	------------

Județul: Craiova Municipiul: Craiova Localitatea: Craiova Cod SIRUTA: 69900	Secțiune plan: *Nr. Sector cadastral: *Nr. Cadastral imobil: *Nr. Carte funciară:	*Cod zona valorică: *Cod zona protejată: *Cod poștal:
--	--	---

Fișa spațiului verde Nr. 1061
Strada Lalelelor - bl.D6

1. SCHIȚA AMPLASAMENTULUI TERENULUI SPAȚIU VERDE
Scara: 1:300



2. ADRESA: Zona 1 Mai - Ciuperca

3. DATE DESPRE TERENUL SPAȚIU VERDE

Proprietar / Deținător teren spațiu verde	Tip proprietate	Mod administrare	Categorie de folosință	Reglementare urbanistică	Suprafața măsurată(mp)		Total teren (mp)	Observații
					Teren exclusiv	Teren în indiviziune		
Municipiul Craiova /Municipiul Craiova	domeniul public al unităților administrativ- teritoriale	direct	Zona verde		38,11	0	38,11	
Total teren(mp)					38,11	0	38,11	

4. DATE PRIVIND CONSTRUCȚIILE EXISTENTE PE TERENUL SPAȚIU VERDE

Proprietar / Deținător construcții	Tip proprietate	Mod administrare	Nr. corp construcție	Cod grupă destinație	Suprafață construită la sol(mp)	Observații
Total suprafață ocupată din terenul spațiu verde (mp)					0	

5. ECHIPAREA EDILITARA A TERENULUI: A C t E G T

6. DATE PRIVIND VEGETAȚIA EXISTENTĂ PE TERENUL SPAȚIU VERDE

Arbori ocrotiți

Nr. Crt.	Nr. Unic	Specia	Localizare	Diametru(cm)	Înălțime(m)	Coronament(m)	Viabilitate	Grad întreținere	Riscuri
----------	----------	--------	------------	--------------	-------------	---------------	-------------	------------------	---------

Arbori izolați

Nr. Crt.	Nr. Unic	Specia	Localizare	Diametru(cm)	Înălțime(m)	Coronament(m)	Viabilitate	Grad întreținere	Riscuri
----------	----------	--------	------------	--------------	-------------	---------------	-------------	------------------	---------

Alți arbori

Nr. Crt.	Nr. Unic	Specia	Localizare	Diametru(cm)	Înălțime(m)	Coronament(m)	Viabilitate	Grad întreținere	Riscuri
----------	----------	--------	------------	--------------	-------------	---------------	-------------	------------------	---------

7. DOCUMENTE EMISE CU PRIVIRE LA TERENUL SPAȚIU VERDE ȘI CONSTRUCȚIILE EXISTENTE

Nr. Crt.	Titlu	Emitent	Verificator	Data emiterii	Data verificării	Observații
----------	-------	---------	-------------	---------------	------------------	------------

Județul: Craiova Municipiul: Craiova Localitatea: Craiova Cod SIRUTA: 69900	Secțiune plan: *Nr. Sector cadastral: *Nr. Cadastral imobil: *Nr. Carte funciară:	*Cod zona valorică: *Cod zona protejată: *Cod poștal:
--	--	---

Fișa spațiului verde Nr. 1062
Strada Lalelelor - bl.P2

1. SCHIȚA AMPLASAMENTULUI TERENULUI SPAȚIU VERDE
Scara: 1:300



2. ADRESA: Zona 1 Mai - Ciuperca

3. DATE DESPRE TERENUL SPAȚIU VERDE

Proprietar / Deținător teren spațiu verde	Tip proprietate	Mod administrare	Categorie de folosință	Reglementare urbanistică	Suprafața măsurată(mp)		Total teren (mp)	Observații
					Teren exclusiv	Teren în indiviziune		
Municipiul Craiova /Municipiul Craiova	domeniul public al unităților administrativ-teritoriale	direct	Zona verde		134,27	0	134,27	
Total teren(mp)					134,27	0	134,27	

4. DATE PRIVIND CONSTRUCȚIILE EXISTENTE PE TERENUL SPAȚIU VERDE

Proprietar / Deținător construcții	Tip proprietate	Mod administrare	Nr. corp construcție	Cod grupă destinație	Suprafață construită la sol(mp)	Observații
Total suprafață ocupată din terenul spațiu verde (mp)					0	

5. ECHIPAREA EDILITARA A TERENULUI: A C t E G T

6. DATE PRIVIND VEGETAȚIA EXISTENTĂ PE TERENUL SPAȚIU VERDE

Arbori ocrotiți

Nr. Crt.	Nr. Unic	Specia	Localizare	Diametru(cm)	Înălțime(m)	Coronament(m)	Viabilitate	Grad întreținere	Riscuri
----------	----------	--------	------------	--------------	-------------	---------------	-------------	------------------	---------

Arbori izolați

Nr. Crt.	Nr. Unic	Specia	Localizare	Diametru(cm)	Înălțime(m)	Coronament(m)	Viabilitate	Grad întreținere	Riscuri
----------	----------	--------	------------	--------------	-------------	---------------	-------------	------------------	---------

Alți arbori

Nr. Crt.	Nr. Unic	Specia	Localizare	Diametru(cm)	Înălțime(m)	Coronament(m)	Viabilitate	Grad întreținere	Riscuri
1	34937	Caisul		20	8	3	Foarte buna	Permanent	Căderi crengi uscate
2	34939	Liliac		8	3	2	Foarte buna	Permanent	Fără riscuri
3	34938	Salcioara		14	2	1	Acceptabila: rupturi, scorburi mici, noduri infundate, cancer pe o parte, multe	Permanent	Căderi crengi uscate
4	34940	Tei cu frunza mare		26	16	8	Foarte buna	Permanent	Fără riscuri
5	34941	Tei cu frunza mare		32	16	8	Foarte buna	Permanent	Fără riscuri

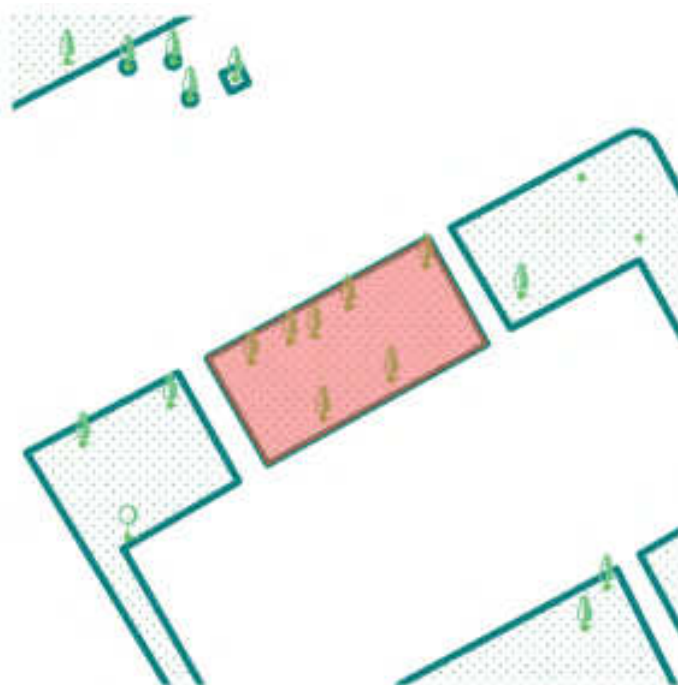
7. DOCUMENTE EMISE CU PRIVIRE LA TERENUL SPAȚIU VERDE ȘI CONSTRUCȚIILE EXISTENTE

Nr. Crt	Titlu	Emitent	Verificator	Data emiterii	Data verificării	Observații
---------	-------	---------	-------------	---------------	------------------	------------

Județul: Craiova Municipiul: Craiova Localitatea: Craiova Cod SIRUTA: 69900	Secțiune plan: *Nr. Sector cadastral: *Nr. Cadastral imobil: *Nr. Carte funciară:	*Cod zona valorică: *Cod zona protejată: *Cod poștal:
--	--	---

Fișa spațiului verde Nr. 1063
Strada Lalelelor - bl.P2

1. SCHIȚA AMPLASAMENTULUI TERENULUI SPAȚIU VERDE
Scara: 1:300



2. ADRESA: Zona 1 Mai - Ciuperca

3. DATE DESPRE TERENUL SPAȚIU VERDE

Proprietar / Deținător teren spațiu verde	Tip proprietate	Mod administrare	Categorie de folosință	Reglementare urbanistică	Suprafața măsurată(mp)		Total teren (mp)	Observații
					Teren exclusiv	Teren în indiviziune		
Municipiul Craiova /Municipiul Craiova	domeniul public al unităților administrativ-teritoriale	direct	Zona verde		75,46	0	75,46	
Total teren(mp)					75,46	0	75,46	

4. DATE PRIVIND CONSTRUCȚIILE EXISTENTE PE TERENUL SPAȚIU VERDE

Proprietar / Deținător construcții	Tip proprietate	Mod administrare	Nr. corp construcție	Cod grupă destinație	Suprafață construită la sol(mp)	Observații
Total suprafață ocupată din terenul spațiu verde (mp)					0	

5. ECHIPAREA EDILITARA A TERENULUI: A C t E G T

6. DATE PRIVIND VEGETAȚIA EXISTENTĂ PE TERENUL SPAȚIU VERDE

Arbori ocrotiți

Nr. Crt.	Nr. Unic	Specia	Localizare	Diametru(cm)	Înălțime(m)	Coronament(m)	Viabilitate	Grad întreținere	Riscuri
----------	----------	--------	------------	--------------	-------------	---------------	-------------	------------------	---------

Arbori izolați

Nr. Crt.	Nr. Unic	Specia	Localizare	Diametru(cm)	Înălțime(m)	Coronament(m)	Viabilitate	Grad întreținere	Riscuri
----------	----------	--------	------------	--------------	-------------	---------------	-------------	------------------	---------

Alți arbori

Nr. Crt.	Nr. Unic	Specia	Localizare	Diametru(cm)	Înălțime(m)	Coronament(m)	Viabilitate	Grad întreținere	Riscuri
1	34946	Corcodus		6	5	2	Foarte buna	Permanent	Fără riscuri
2	34943	Corcodus		10	8	0	Total necorespunzatoare: uscat sau scorbura > 40 cm.	Permanent	Cădere în caz de furtună
3	34945	Dud alb, fragar		24	16	4	Foarte buna	Permanent	Fără riscuri
4	34944	Mar		12	10	3	Foarte buna	Permanent	Fără riscuri
5	34942	Par		22	11	2	Buna: prezinta zgarieturi, gatuire, cioplitura, cicatrizari, incluziune de corp	Permanent	Căderi crengi uscate
6	34947	Tei pucios		26	13	6	Foarte buna	Permanent	Fără riscuri
7	34948	Tei pucios		20	613	4	Foarte buna	Permanent	Fără riscuri

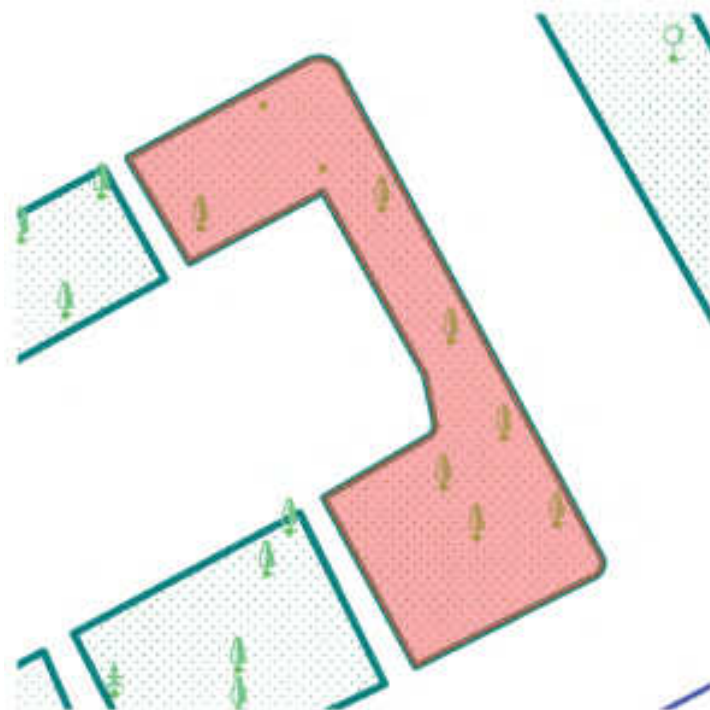
7. DOCUMENTE EMISE CU PRIVIRE LA TERENUL SPAȚIU VERDE ȘI CONSTRUCȚIILE EXISTENTE

Nr. Crt	Titlu	Emitent	Verificator	Data emiterii	Data verificării	Observații
---------	-------	---------	-------------	---------------	------------------	------------

Județul: Craiova Municipiul: Craiova Localitatea: Craiova Cod SIRUTA: 69900	Secțiune plan: *Nr. Sector cadastral: *Nr. Cadastral imobil: *Nr. Carte funciară:	*Cod zona valorică: *Cod zona protejată: *Cod poștal:
--	--	---

**Fișa spațiului verde Nr. 1064
Strada Lalelelor - bl.P2**

1. SCHIȚA AMPLASAMENTULUI TERENULUI SPAȚIU VERDE
Scara: 1:300



2. ADRESA: Zona 1 Mai - Ciuperca

3. DATE DESPRE TERENUL SPAȚIU VERDE

Proprietar / Deținător teren spațiu verde	Tip proprietate	Mod administrare	Categorie de folosință	Reglementare urbanistică	Suprafața măsurată(mp)		Total teren (mp)	Observații
					Teren exclusiv	Teren în indiviziune		
Municipiul Craiova /Municipiul Craiova	domeniul public al unităților administrativ-teritoriale	direct	Zona verde		203,16	0	203,16	
Total teren(mp)					203,16	0	203,16	

4. DATE PRIVIND CONSTRUCȚIILE EXISTENTE PE TERENUL SPAȚIU VERDE

Proprietar / Deținător construcții	Tip proprietate	Mod administrare	Nr. corp construcție	Cod grupă destinație	Suprafață construită la sol(mp)	Observații
Total suprafață ocupată din terenul spațiu verde (mp)					0	

5. ECHIPAREA EDILITARA A TERENULUI: A C t E G T

6. DATE PRIVIND VEGETAȚIA EXISTENTĂ PE TERENUL SPAȚIU VERDE

Arbori ocrotiți

Nr. Crt.	Nr. Unic	Specia	Localizare	Diametru(cm)	Înălțime(m)	Coronament(m)	Viabilitate	Grad întreținere	Riscuri
----------	----------	--------	------------	--------------	-------------	---------------	-------------	------------------	---------

Arbori izolați

Nr. Crt.	Nr. Unic	Specia	Localizare	Diametru(cm)	Înălțime(m)	Coronament(m)	Viabilitate	Grad întreținere	Riscuri
----------	----------	--------	------------	--------------	-------------	---------------	-------------	------------------	---------

Alți arbori

Nr. Crt.	Nr. Unic	Specia	Localizare	Diametru(cm)	Înălțime(m)	Coronament(m)	Viabilitate	Grad întreținere	Riscuri
1	34922	Artar (paltin de camp)		26	15	4	Foarte buna	Permanent	Fără riscuri
2	34926	Catalpa		8	6	2	Foarte buna	Permanent	Fără riscuri
3	34927	Catalpa		20	10	4	Foarte buna	Permanent	Căderi crengi uscate
4	34925	Catalpa		40	16	6	Foarte buna	Permanent	Fără riscuri
5	34929	Corcodus		4	2	1	Acceptabila: rupturi, scorburii mici, noduri infundate, cancer pe o parte, multe	Permanent	Căderi crengi uscate
6	34930	Corcodus		16	5	1	Acceptabila: rupturi, scorburii mici, noduri infundate, cancer pe o parte, multe	Permanent	Căderi crengi uscate
7	34928	Corcodus		12	6	2	Foarte buna	Permanent	Fără riscuri
8	34924	Necunoscut		4	2	2	Foarte buna	Permanent	Fără riscuri
9	34923	Sânger		12	4	2	Buna: prezinta zgarieturi, gatuire, cioplitura, cicatrizari, incluziune de corp	Permanent	Căderi crengi uscate

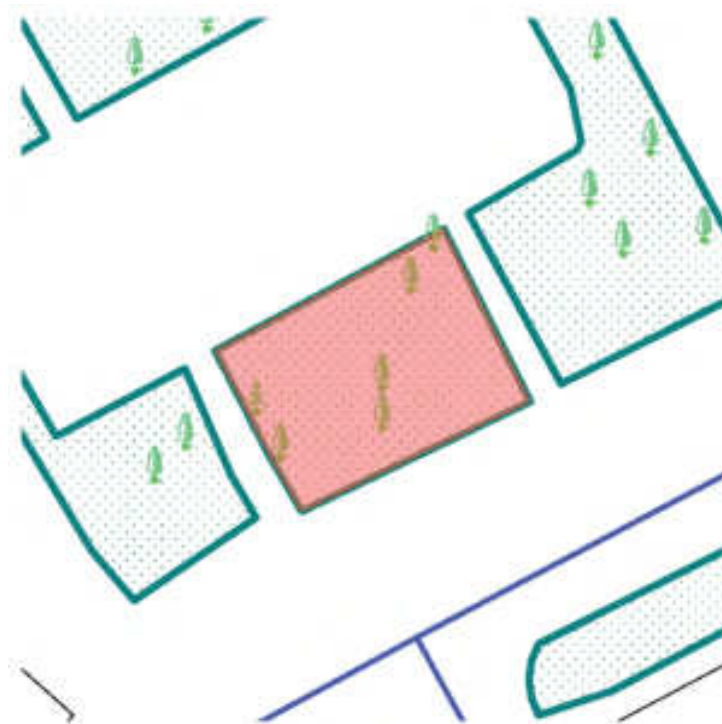
7. DOCUMENTE EMISE CU PRIVIRE LA TERENUL SPAȚIU VERDE ȘI CONSTRUCȚIILE EXISTENTE

Nr. Crt	Titlu	Emitent	Verificator	Data emiterii	Data verificării	Observații
---------	-------	---------	-------------	---------------	------------------	------------

Județul: Craiova Municipiul: Craiova Localitatea: Craiova Cod SIRUTA: 69900	Secțiune plan: *Nr. Sector cadastral: *Nr. Cadastral imobil: *Nr. Carte funciară:	*Cod zona valorică: *Cod zona protejată: *Cod poștal:
--	--	---

Fișa spațiului verde Nr. 1065
Strada Lalelelor - bl.P2

1. SCHIȚA AMPLASAMENTULUI TERENULUI SPAȚIU VERDE
Scara: 1:300



2. ADRESA: Zona 1 Mai - Ciuperca

3. DATE DESPRE TERENUL SPAȚIU VERDE

Proprietar / Deținător teren spațiu verde	Tip proprietate	Mod administrare	Categorie de folosință	Reglementare urbanistică	Suprafața măsurată(mp)		Total teren (mp)	Observații
					Teren exclusiv	Teren în indiviziune		
Municipiul Craiova /Municipiul Craiova	domeniul public al unităților administrativ-teritoriale	direct	Zona verde		107,71	0	107,71	
Total teren(mp)					107,71	0	107,71	

4. DATE PRIVIND CONSTRUCȚIILE EXISTENTE PE TERENUL SPAȚIU VERDE

Proprietar / Deținător construcții	Tip proprietate	Mod administrare	Nr. corp construcție	Cod grupă destinație	Suprafață construită la sol(mp)	Observații
Total suprafață ocupată din terenul spațiu verde (mp)					0	

5. ECHIPAREA EDILITARA A TERENULUI: A C t E G T

6. DATE PRIVIND VEGETAȚIA EXISTENTĂ PE TERENUL SPAȚIU VERDE

Arbori ocrotiți

Nr. Crt.	Nr. Unic	Specia	Localizare	Diametru(cm)	Înălțime(m)	Coronament(m)	Viabilitate	Grad întreținere	Riscuri
----------	----------	--------	------------	--------------	-------------	---------------	-------------	------------------	---------

Arbori izolați

Nr. Crt.	Nr. Unic	Specia	Localizare	Diametru(cm)	Înălțime(m)	Coronament(m)	Viabilitate	Grad întreținere	Riscuri
----------	----------	--------	------------	--------------	-------------	---------------	-------------	------------------	---------

Alți arbori

Nr. Crt.	Nr. Unic	Specia	Localizare	Diametru(cm)	Înălțime(m)	Coronament(m)	Viabilitate	Grad întreținere	Riscuri
1	34931	Artar (paltin de camp)		12	10	2	Foarte buna	Permanent	Fără riscuri
2	34936	Biota, Arborele vietii		12	8	3	Foarte buna	Permanent	Fără riscuri
3	34934	Caisul		20	8	4	Foarte buna	Permanent	Căderi crengi uscate
4	34933	Caisul		12	8	3	Foarte buna	Permanent	Fără riscuri
5	34935	Mar		22	7	3	Foarte buna	Permanent	Căderi crengi uscate
6	34932	Tei pucios		14	8	2	Foarte buna	Permanent	Căderi crengi uscate

7. DOCUMENTE EMISE CU PRIVIRE LA TERENUL SPAȚIU VERDE ȘI CONSTRUCȚIILE EXISTENTE

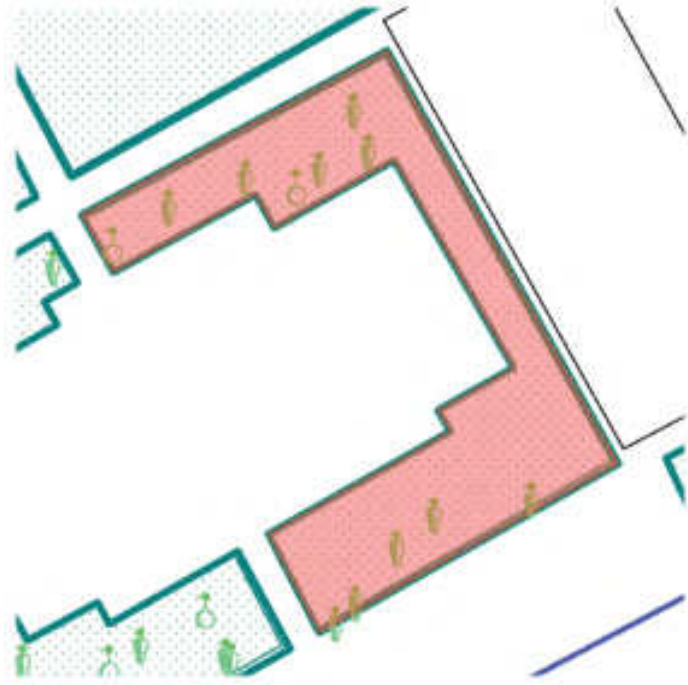
Nr. Crt	Titlu	Emitent	Verificator	Data emiterii	Data verificării	Observații
---------	-------	---------	-------------	---------------	------------------	------------

Județul: Craiova Municipiul: Craiova Localitatea: Craiova Cod SIRUTA: 69900	Secțiune plan: *Nr. Sector cadastral: *Nr. Cadastral imobil: *Nr. Carte funciara:	*Cod zona valorică: *Cod zona protejată: *Cod poștal:
--	--	---

Fișa spațiului verde Nr. 1066
Strada Lalelelor - bl.D6

1. SCHIȚĂ AMPLASAMENTULUI TERENULUI SPAȚIU VERDE

Scara: 1:300



2. ADRESA: Zona 1 Mai - Ciuperca

3. DATE DESPRE TERENUL SPAȚIU VERDE

Proprietar / Deținător teren spațiu verde	Tip proprietate	Mod administrare	Categorie de folosință	Reglementare urbanistică	Suprafața măsurată(mp)		Observații
					Teren exclusiv	Teren în diviziune	
Municipiul Craiova /Municipiul Craiova	domeniul public al unităților administrativ-teritoriale	direct	Zona verde		200,72	0	
Total teren(mp)							

4. DATE PRIVIND CONSTRUCȚIILE EXISTENTE PE TERENUL SPAȚIU VERDE

Proprietar / Deținător construcții	Tip proprietate	Mod administrare	Nr. corp construcție	Cod grupă destinație	Suprafață construită la sol(mp)	Observații
					0	

Total suprafață ocupată din terenul spațiu verde (mp)

5. ECHIPAREA EDILITARĂ A TERENULUI: A C t E G T

6. DATE PRIVIND VEGETAȚIA EXISTENTĂ PE TERENUL SPAȚIU VERDE

Arbori ocrețiți

Nr. Crt.	Nr. Umic	Specia	Localizare	Diametru(cm)	Înălțime(m)	Coronament(m)	Viabilitate	Grad întreținere	Riscuri
----------	----------	--------	------------	--------------	-------------	---------------	-------------	------------------	---------

Arbori izolați

Nr. Crt.	Nr. Unic	Specia	Localizare	Diametru(cm)	Înălțime(m)	Coronament(m)	Viabilitate	Grad întreținere	Riscuri
----------	----------	--------	------------	--------------	-------------	---------------	-------------	------------------	---------

Alți arbori

Nr. Crt.	Nr. Unic	Specia	Localizare	Diametru(cm)	Înălțime(m)	Coronament(m)	Viabilitate	Grad întreținere	Riscuri
1	35027	Artar american		36	13	6	Foarte buna	Permanent	Căderi crengi uscate
2	35028	Catalpa		26	9	4	Buna: prezinta zgarieturi, gatuire, cioplitura, cicatrizari, incluziune de corp	Permanent	Căderi crengi uscate
3	35026	Corcodus		20	10	2	Buna: prezinta zgarieturi, gatuire, cioplitura, cicatrizari, incluziune de corp	Permanent	Căderi crengi uscate
4	35025	Corcodus		24	9	3	Foarte buna	Permanent	Fără riscuri
5	35018	Gutui		16	6	2	Foarte buna	Permanent	Fără riscuri
6	35017	Liliac		4	3	1	Foarte buna	Permanent	Fără riscuri
7	35024	Mojdrear		12	6	2	Buna: prezinta zgarieturi, gatuire, cioplitura, cicatrizari, incluziune de corp	Permanent	Căderi crengi uscate
8	35020	Soc		24	10	4	Foarte buna	Permanent	Fără riscuri
9	35021	Visin		4	2	0	Total necorespunzatoare: uscat sau scorbura > 40 cm.	Permanent	Cădere în caz de furtună
10	35022	Visin		12	9	2	Foarte buna	Permanent	Fără riscuri
11	35019	Visin		4	2	2	Foarte buna	Permanent	Fără riscuri
12	35023	Visin		12	2	2	Foarte buna	Permanent	Fără riscuri
13									

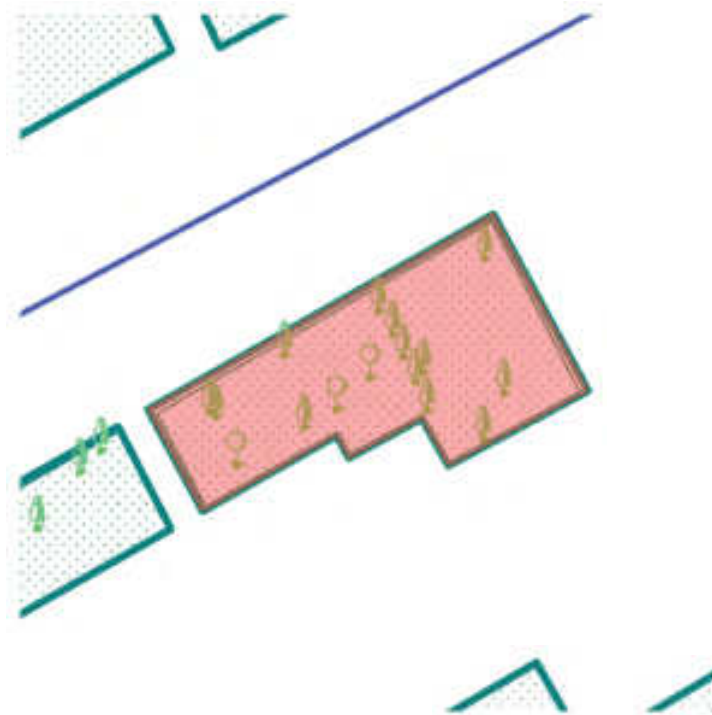
7. DOCUMENTE EMISE CU PRIVIRE LA TERENUL SPAȚIU VERDE ȘI CONSTRUCȚIILE EXISTENTE

Nr. Crt	Titlu	Emitent	Verificator	Data emiterii	Data verificării	Observații
---------	-------	---------	-------------	---------------	------------------	------------

Județul: Craiova Municipiul: Craiova Localitatea: Craiova Cod SIRUTA: 69900	Secțiune plan: *Nr. Sector cadastral: *Nr. Cadastral imobil: *Nr. Carte funciară:	*Cod zona valorică: *Cod zona protejată: *Cod poștal:
--	--	---

Fișa spațiului verde Nr. 1067
Strada Lalelelor - bl.D6

1. SCHIȚA AMPLASAMENTULUI TERENULUI SPAȚIU VERDE
Scara: 1:300



2. ADRESA: Zona 1 Mai - Ciuperca

3. DATE DESPRE TERENUL SPAȚIU VERDE

Proprietar / Deținător teren spațiu verde	Tip proprietate	Mod administrare	Categorie de folosință	Reglementare urbanistică	Suprafața măsurată(mp)		Total teren (mp)	Observații
					Teren exclusiv	Teren în indiviziune		
Municipiul Craiova /Municipiul Craiova	domeniul public al unităților administrativ-teritoriale	direct	Zona verde		139,05	0	139,05	
Total teren(mp)					139,05	0	139,05	

4. DATE PRIVIND CONSTRUCȚIILE EXISTENTE PE TERENUL SPAȚIU VERDE

Proprietar / Deținător construcții	Tip proprietate	Mod administrare	Nr. corp construcție	Cod grupă destinație	Suprafață construită la sol(mp)	Observații
Total suprafață ocupată din terenul spațiu verde (mp)					0	

5. ECHIPAREA EDILITARA A TERENULUI: A C t E G T

6. DATE PRIVIND VEGETAȚIA EXISTENTĂ PE TERENUL SPAȚIU VERDE

Arbori ocrotiți

Nr. Crt.	Nr. Unic	Specia	Localizare	Diametru(cm)	Înălțime(m)	Coronament(m)	Viabilitate	Grad întreținere	Riscuri
----------	----------	--------	------------	--------------	-------------	---------------	-------------	------------------	---------

Arbori izolați

Nr. Crt.	Nr. Unic	Specia	Localizare	Diametru(cm)	Înălțime(m)	Coronament(m)	Viabilitate	Grad întreținere	Riscuri
----------	----------	--------	------------	--------------	-------------	---------------	-------------	------------------	---------

Alți arbori

Nr. Crt.	Nr. Unic	Specia	Localizare	Diametru(cm)	Înălțime(m)	Coronament(m)	Viabilitate	Grad întreținere	Riscuri
1	34959	Caisul		4	2	2	Buna: prezinta zgarieturi, gatuire, cioplitura, cicatrizari, incluziune de corp	Permanent	Fără riscuri
2	34962	Castan porcesc		6	6	2	Foarte buna	Permanent	Fără riscuri
3	34949	Catalpa		32	11	6	Foarte buna	Permanent	Căderi crengi uscate
4	34964	Catalpa		28	11	6	Foarte buna	Permanent	Căderi crengi uscate
5	34952	Catalpa		18	10	3	Foarte buna	Permanent	Căderi crengi uscate
6	34953	Catalpa		2	2	0	Buna: prezinta zgarieturi, gatuire, cioplitura, cicatrizari, incluziune de corp	Permanent	Căderi crengi uscate
7	34957	Corcodus		14	10	1	Buna: prezinta zgarieturi, gatuire, cioplitura, cicatrizari, incluziune de corp	Permanent	Fără riscuri
8	34961	Corcodus		18	7	2	Buna: prezinta zgarieturi, gatuire, cioplitura, cicatrizari, incluziune de corp	Permanent	Căderi crengi uscate
9	34955	Liliac		4	3	2	Foarte buna	Permanent	Fără riscuri

10	34954	Liliac		4	3	2	Buna: prezinta zgarieturi, gatuire, cioplitura, cicatrizari, incluziune de corp	Permanent	Fără riscuri
11	34958	Mar		18	9	2	Acceptabila: rupturi, scorbur mici, noduri infundate, cancer pe o parte, multe	Permanent	Căderi crengi uscate
12	34956	Nuc comun		24	11	7	Buna: prezinta zgarieturi, gatuire, cioplitura, cicatrizari, incluziune de corp	Permanent	Căderi crengi uscate
13	34950	Salcie plangatoare		16	7	2	Foarte buna	Permanent	Căderi crengi uscate
14	34951	Scumpie		10	6	3	Foarte buna	Permanent	Fără riscuri
15	34960	Tei cu frunza mare		20	12	5	Foarte buna	Permanent	Fără riscuri
16	34963	Tei pucios		30	13	6	Foarte buna	Permanent	Căderi crengi uscate
17									

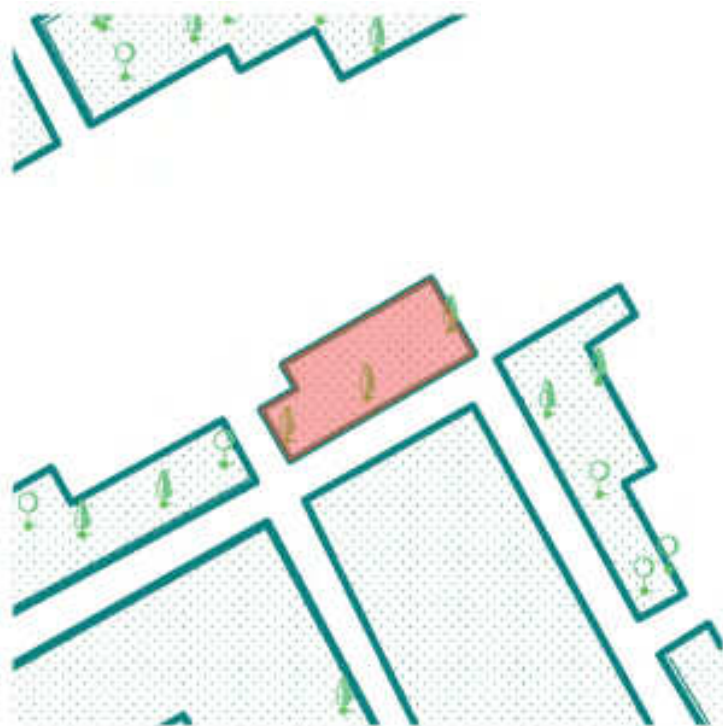
7. DOCUMENTE EMISE CU PRIVIRE LA TERENUL SPAȚIU VERDE ȘI CONSTRUCȚIILE EXISTENTE

Nr. Crt	Titlu	Emitent	Verificator	Data emiterii	Data verificării	Observații
------------	-------	---------	-------------	------------------	---------------------	------------

Județul: Craiova Municipiul: Craiova Localitatea: Craiova Cod SIRUTA: 69900	Secțiune plan: *Nr. Sector cadastral: *Nr. Cadastral imobil: *Nr. Carte funciară:	*Cod zona valorică: *Cod zona protejată: *Cod poștal:
--	--	---

Fișa spațiului verde Nr. 1068
Strada Lalelelor - bl.D6

1. SCHIȚA AMPLASAMENTULUI TERENULUI SPAȚIU VERDE
Scara: 1:300



2. ADRESA: Zona 1 Mai - Ciuperca

3. DATE DESPRE TERENUL SPAȚIU VERDE

Proprietar / Deținător teren spațiu verde	Tip proprietate	Mod administrare	Categorie de folosință	Reglementare urbanistică	Suprafața măsurată(mp)		Total teren (mp)	Observații
					Teren exclusiv	Teren în indiviziune		
Municipiul Craiova /Municipiul Craiova	domeniul public al unităților administrativ- teritoriale	direct	Zona verde		38,02	0	38,02	
Total teren(mp)					38,02	0	38,02	

4. DATE PRIVIND CONSTRUCȚIILE EXISTENTE PE TERENUL SPAȚIU VERDE

Proprietar / Deținător construcții	Tip proprietate	Mod administrare	Nr. corp construcție	Cod grupă destinație	Suprafață construită la sol(mp)	Observații
Total suprafață ocupată din terenul spațiu verde (mp)					0	

5. ECHIPAREA EDILITARA A TERENULUI: A C t E G T

6. DATE PRIVIND VEGETAȚIA EXISTENTĂ PE TERENUL SPAȚIU VERDE

Arbori ocrotiți

Nr. Crt.	Nr. Unic	Specia	Localizare	Diametru(cm)	Înălțime(m)	Coronament(m)	Viabilitate	Grad întreținere	Riscuri
----------	----------	--------	------------	--------------	-------------	---------------	-------------	------------------	---------

Arbori izolați

Nr. Crt.	Nr. Unic	Specia	Localizare	Diametru(cm)	Înălțime(m)	Coronament(m)	Viabilitate	Grad întreținere	Riscuri
----------	----------	--------	------------	--------------	-------------	---------------	-------------	------------------	---------

Alți arbori

Nr. Crt.	Nr. Unic	Specia	Localizare	Diametru(cm)	Înălțime(m)	Coronament(m)	Viabilitate	Grad întreținere	Riscuri
1	35015	Nuc comun		22	12	7	Foarte buna	Permanent	Căderi crengi uscate
2	35016	Tei pucios		20	14	4	Foarte buna	Permanent	Căderi crengi uscate
3	35014	Tei pucios		12	14	2	Foarte buna	Permanent	Fără riscuri

7. DOCUMENTE EMISE CU PRIVIRE LA TERENUL SPAȚIU VERDE ȘI CONSTRUCȚIILE EXISTENTE

Nr. Crt.	Titlu	Emitent	Verificator	Data emiterii	Data verificării	Observații
----------	-------	---------	-------------	---------------	------------------	------------

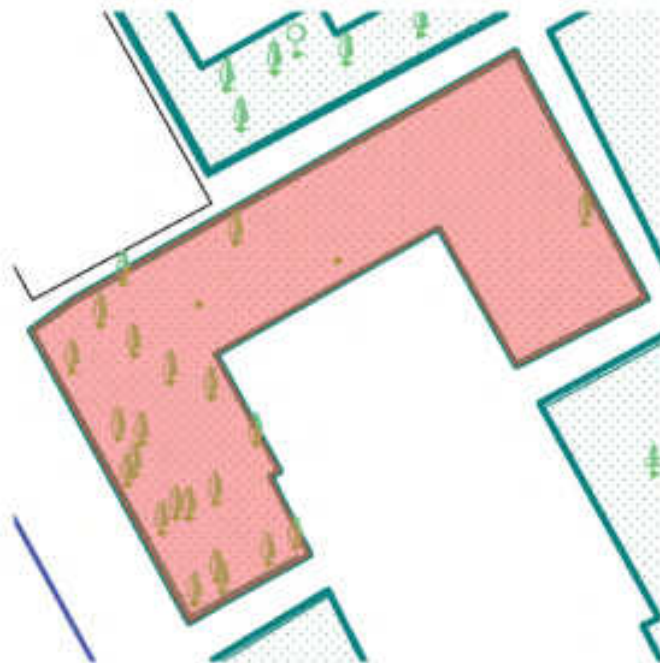
Județul: Craiova
Municipiul: Craiova
Localitatea: Craiova
Cod SIRUTA: 69900

Secțiune plan:
*Nr. Sector cadastral:
*Nr. Cadastral imobil:
*Nr. Carte funciară:

*Cod zona valorică:
*Cod zona protejată:
*Cod poștal:

Fișa spațiului verde Nr. 1069
Strada Ceahlăului - bl.P27

1. SCHIȚA AMPLASAMENTULUI TERENULUI SPAȚIU VERDE
Scara: 1:300



2. ADRESA: Zona 1 Mai - Ciuperca

3. DATE DESPRE TERENUL SPAȚIU VERDE

Proprietar / Deținător teren spațiu verde	Tip proprietate	Mod administrare	Categorie de folosință	Reglementare urbanistică	Suprafața măsurată(mp)		Total teren (mp)	Observații
					Teren exclusiv	Teren în indiviziune		
Municipiul Craiova /Municipiul Craiova	domeniul public al unităților administrativ-teritoriale	direct	Zona verde		318,23	0	318,23	
Total teren(mp)					318,23	0	318,23	

4. DATE PRIVIND CONSTRUCȚIILE EXISTENTE PE TERENUL SPAȚIU VERDE

Proprietar / Deținător construcții	Tip proprietate	Mod administrare	Nr. corp construcție	Cod grupă destinație	Suprafață construită la sol(mp)	Observații
Total suprafață ocupată din terenul spațiu verde (mp)					0	

5. ECHIPAREA EDILITARA A TERENULUI: A C t E G T

6. DATE PRIVIND VEGETAȚIA EXISTENTĂ PE TERENUL SPAȚIU VERDE

Arbori ocrotiți

Nr. Crt.	Nr. Unic	Specia	Localizare	Diametru(cm)	Înălțime(m)	Coronament(m)	Viabilitate	Grad întreținere	Riscuri
----------	----------	--------	------------	--------------	-------------	---------------	-------------	------------------	---------

Arbori izolați

Nr. Crt.	Nr. Unic	Specia	Localizare	Diametru(cm)	Înălțime(m)	Coronament(m)	Viabilitate	Grad întreținere	Riscuri
----------	----------	--------	------------	--------------	-------------	---------------	-------------	------------------	---------

Alți arbori

Nr. Crt.	Nr. Unic	Specia	Localizare	Diametru(cm)	Înălțime(m)	Coronament(m)	Viabilitate	Grad întreținere	Riscuri
1	35031	Artar (paltin de camp)		24	13	4	Foarte buna	Permanent	Căderi crengi uscate
2	35030	Cires		26	10	0	Necorespunzatoare: scorbura mare, putregai pe distanta mare, cancer de jur	Permanent	Cădere în caz de furtună
3	35052	Corcodus		16	9	3	Foarte buna	Permanent	Căderi crengi uscate
4	35038	Gladita		24	14	4	Foarte buna	Permanent	Căderi crengi uscate
5	35047	Gladita		10	13	2	Foarte buna	Permanent	Fără riscuri
6	35036	Gladita		10	7	2	Buna: prezinta zgarieturi, gatuire, cioplitura, cicatrizari, incluziune de corp	Permanent	Căderi crengi uscate
7	35037	Gladita		10	14	1	Foarte buna	Permanent	Căderi crengi uscate
8	35051	Gladita		12	13	2	Foarte buna	Permanent	Căderi crengi uscate
9	35034	Mojdrear		12	10	3	Foarte buna	Permanent	Fără riscuri
10	35053	Mojdrear		18	14	3	Foarte buna	Permanent	Fără riscuri
11	35029	Nuc comun		28	11	6	Foarte buna	Permanent	Căderi crengi uscate
12	35045	Plop euroamerican (canadian)		50	22	14	Foarte buna	Permanent	Căderi crengi uscate
13	35040	Prun		4	4	2	Foarte buna	Permanent	Fără riscuri
14	35033	Salcam		22	14	8	Foarte buna	Permanent	Căderi crengi uscate
15	35039	Salcam		24	11	2	Total necorespunzatoare: uscat sau scorbura > 40 cm.	Permanent	Cădere în caz de furtună
16	35043	Salcam		12	9	0	Total necorespunzatoare: uscat sau scorbura > 40 cm.	Permanent	Cădere în caz de furtună
17	35041	Salcam		4	9	1	Foarte buna	Permanent	Cădere în caz

									de furtună
18	35046	Salcam		12	163	2	Foarte buna	Permanent	Fără riscuri
19	35035	Salcam		22	13	3	Foarte buna	Permanent	Fără riscuri
20	35042	Salcam		14	9	2	Total necorespunzatoare: uscat sau scorbura > 40 cm.	Permanent	Cădere în caz de furtună
21	35050	Sâmbovina		10	11	2	Foarte buna	Permanent	Fără riscuri
22	35032	Sânger		8	4	2	Foarte buna	Permanent	Fără riscuri
23	35048	Tei pucios		14	6	2	Acceptabila: rupturi, scorburi mici, noduri infundate, cancer pe o parte, multe	Permanent	Fără riscuri
24	35044	Tei pucios		14	6	2	Buna: prezinta zgarieturi, gatuire, cioplitura, cicatrizari, incluziune de corp	Permanent	Fără riscuri

7. DOCUMENTE EMISE CU PRIVIRE LA TERENUL SPAȚIU VERDE ȘI CONSTRUCȚIILE EXISTENTE

Nr. Crt	Titlu	Emitent	Verificator	Data emiterii	Data verificării	Observații
---------	-------	---------	-------------	---------------	------------------	------------

Județul: Craiova Municipiul: Craiova Localitatea: Craiova Cod SIRUTA: 69900	Secțiune plan: *Nr. Sector cadastral: *Nr. Cadastral imobil: *Nr. Carte funciară:	*Cod zona valorică: *Cod zona protejată: *Cod poștal:
--	--	---

Fișa spațiului verde Nr. 1070
Strada Ceahlăului - bl.P27-P28

1. SCHIȚA AMPLASAMENTULUI TERENULUI SPAȚIU VERDE
Scara: 1:300



2. ADRESA: Zona 1 Mai - Ciuperca

3. DATE DESPRE TERENUL SPAȚIU VERDE

Proprietar / Deținător teren spațiu verde	Tip proprietate	Mod administrare	Categorie de folosință	Reglementare urbanistică	Suprafața măsurată(mp)		Total teren (mp)	Observații
					Teren exclusiv	Teren în indiviziune		
Municipiul Craiova /Municipiul Craiova	domeniul public al unităților administrativ-teritoriale	direct	Zona verde		162,11	0	162,11	
Total teren(mp)					162,11	0	162,11	

4. DATE PRIVIND CONSTRUCȚIILE EXISTENTE PE TERENUL SPAȚIU VERDE

Proprietar / Deținător construcții	Tip proprietate	Mod administrare	Nr. corp construcție	Cod grupă destinație	Suprafață construită la sol(mp)	Observații
Total suprafață ocupată din terenul spațiu verde (mp)					0	

5. ECHIPAREA EDILITARA A TERENULUI: A C t E G T

6. DATE PRIVIND VEGETAȚIA EXISTENTĂ PE TERENUL SPAȚIU VERDE

Arbori ocrotiți

Nr. Crt.	Nr. Unic	Specia	Localizare	Diametru(cm)	Înălțime(m)	Coronament(m)	Viabilitate	Grad întreținere	Riscuri
----------	----------	--------	------------	--------------	-------------	---------------	-------------	------------------	---------

Arbori izolați

Nr. Crt.	Nr. Unic	Specia	Localizare	Diametru(cm)	Înălțime(m)	Coronament(m)	Viabilitate	Grad întreținere	Riscuri
----------	----------	--------	------------	--------------	-------------	---------------	-------------	------------------	---------

Alți arbori

Nr. Crt.	Nr. Unic	Specia	Localizare	Diametru(cm)	Înălțime(m)	Coronament(m)	Viabilitate	Grad întreținere	Riscuri
1	35056	Caisul		10	8	2	Foarte buna	Permanent	Fără riscuri
2	35060	Caisul		24	6	3	Acceptabila: rupturi, scorburi mici, noduri infundate, cancer pe o parte, multe	Permanent	Căderi crengi uscate
3	35059	Mar		18	8	3	Foarte buna	Permanent	Căderi crengi uscate
4	35055	Par		8	8	2	Foarte buna	Permanent	Fără riscuri
5	35057	Prun		10	5	2	Foarte buna	Permanent	Căderi crengi uscate
6	35058	Prun		12	6	2	Foarte buna	Permanent	Căderi crengi uscate
7	35054	Tei pucios		32	14	7	Foarte buna	Permanent	Fără riscuri

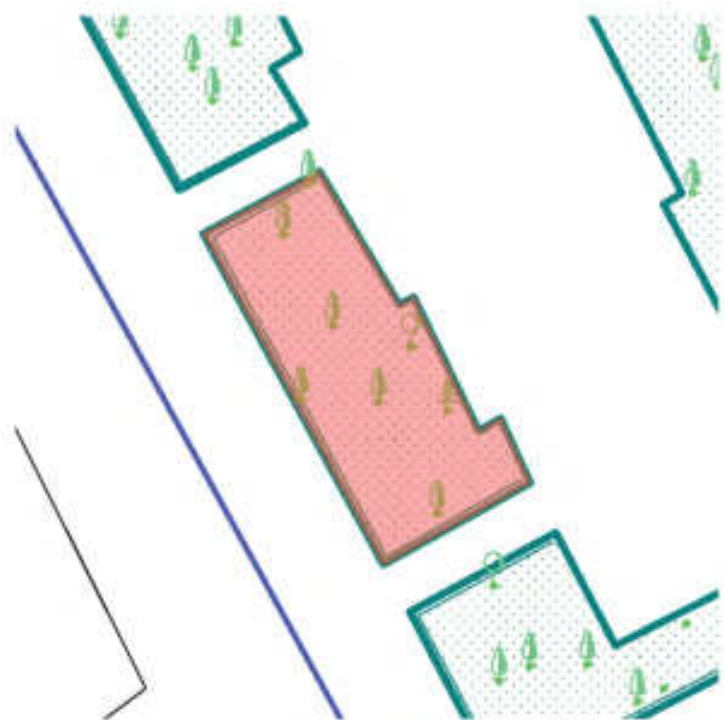
7. DOCUMENTE EMISE CU PRIVIRE LA TERENUL SPAȚIU VERDE ȘI CONSTRUCȚIILE EXISTENTE

Nr. Crt	Titlu	Emitent	Verificator	Data emiterii	Data verificării	Observații
---------	-------	---------	-------------	---------------	------------------	------------

Județul: Craiova Municipiul: Craiova Localitatea: Craiova Cod SIRUTA: 69900	Secțiune plan: *Nr. Sector cadastral: *Nr. Cadastral imobil: *Nr. Carte funciară:	*Cod zona valorică: *Cod zona protejată: *Cod poștal:
--	--	---

Fișa spațiului verde Nr. 1071
Strada Ceahlăului - bl.P28

1. SCHIȚA AMPLASAMENTULUI TERENULUI SPAȚIU VERDE
Scara: 1:300



2. ADRESA: Zona 1 Mai - Ciuperca

3. DATE DESPRE TERENUL SPAȚIU VERDE

Proprietar / Deținător teren spațiu verde	Tip proprietate	Mod administrare	Categorie de folosință	Reglementare urbanistică	Suprafața măsurată(mp)		Total teren (mp)	Observații
					Teren exclusiv	Teren în indiviziune		
Municipiul Craiova /Municipiul Craiova	domeniul public al unităților administrativ-teritoriale	direct	Zona verde		123,88	0	123,88	
Total teren(mp)					123,88	0	123,88	

4. DATE PRIVIND CONSTRUCȚIILE EXISTENTE PE TERENUL SPAȚIU VERDE

Proprietar / Deținător construcții	Tip proprietate	Mod administrare	Nr. corp construcție	Cod grupă destinație	Suprafață construită la sol(mp)	Observații
Total suprafață ocupată din terenul spațiu verde (mp)					0	

5. ECHIPAREA EDILITARA A TERENULUI: A C t E G T

6. DATE PRIVIND VEGETAȚIA EXISTENTĂ PE TERENUL SPAȚIU VERDE

Arbori ocrotiți

Nr. Crt.	Nr. Unic	Specia	Localizare	Diametru(cm)	Înălțime(m)	Coronament(m)	Viabilitate	Grad întreținere	Riscuri
----------	----------	--------	------------	--------------	-------------	---------------	-------------	------------------	---------

Arbori izolați

Nr. Crt.	Nr. Unic	Specia	Localizare	Diametru(cm)	Înălțime(m)	Coronament(m)	Viabilitate	Grad întreținere	Riscuri
----------	----------	--------	------------	--------------	-------------	---------------	-------------	------------------	---------

Alți arbori

Nr. Crt.	Nr. Unic	Specia	Localizare	Diametru(cm)	Înălțime(m)	Coronament(m)	Viabilitate	Grad întreținere	Riscuri
1	35061	Caisul		10	6	3	Foarte buna	Permanent	Căderi crengi uscate
2	35064	Corcodus		18	10	2	Foarte buna	Permanent	Căderi crengi uscate
3	35067	Duglas verde		14	9	2	Buna: prezinta zgarieturi, gatuire, cioplitura, cicatrizari, incluziune de corp	Permanent	Căderi crengi uscate
4	35063	Frasin comun		12	13	4	Foarte buna	Permanent	Fără riscuri
5	35066	Liliac		4	3	1	Foarte buna	Permanent	Fără riscuri
6	35062	Tei cu frunza mare		28	13	6	Foarte buna	Permanent	Căderi crengi uscate
7	35068	Tei cu frunza mare		40	16	9	Foarte buna	Permanent	Fără riscuri
8	35065	Tei cu frunza mare		26	14	6	Foarte buna	Permanent	Fără riscuri

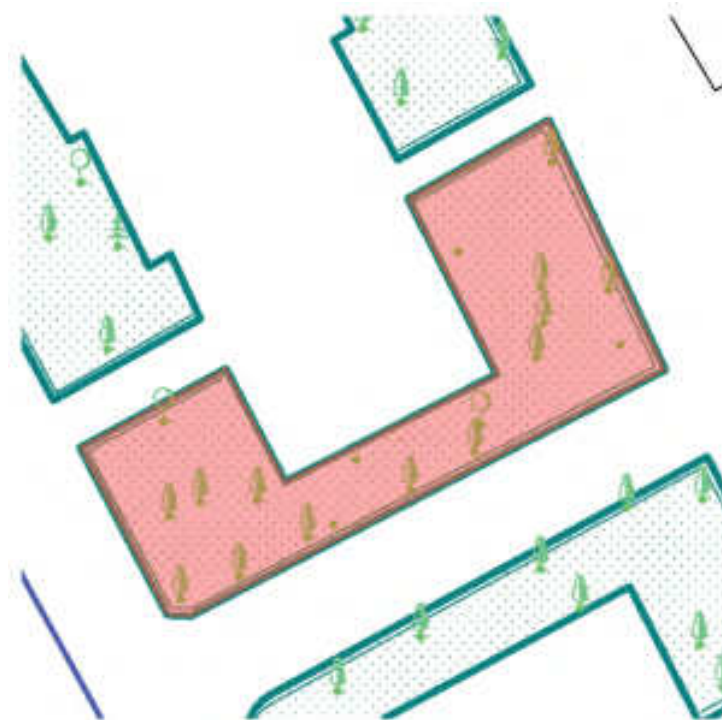
7. DOCUMENTE EMISE CU PRIVIRE LA TERENUL SPAȚIU VERDE ȘI CONSTRUCȚIILE EXISTENTE

Nr. Crt	Titlu	Emitent	Verificator	Data emiterii	Data verificării	Observații
---------	-------	---------	-------------	---------------	------------------	------------

Județul: Craiova Municipiul: Craiova Localitatea: Craiova Cod SIRUTA: 69900	Secțiune plan: *Nr. Sector cadastral: *Nr. Cadastral imobil: *Nr. Carte funciară:	*Cod zona valorică: *Cod zona protejată: *Cod poștal:
--	--	---

Fișa spațiului verde Nr. 1072
Strada Ceahlăului - bl.P28

1. SCHIȚA AMPLASAMENTULUI TERENULUI SPAȚIU VERDE
Scara: 1:300



2. ADRESA: Zona 1 Mai - Ciuperca

3. DATE DESPRE TERENUL SPAȚIU VERDE

Proprietar / Deținător teren spațiu verde	Tip proprietate	Mod administrare	Categorie de folosință	Reglementare urbanistică	Suprafață măsurată(mp)		Total teren (mp)	Observații
					Teren exclusiv	Teren în indiviziune		
Municipiul Craiova /Municipiul Craiova	domeniul public al unităților administrativ-teritoriale	direct	Zona verde		209,27	0	209,27	
Total teren(mp)					209,27	0	209,27	

4. DATE PRIVIND CONSTRUCȚIILE EXISTENTE PE TERENUL SPAȚIU VERDE

Proprietar / Deținător construcții	Tip proprietate	Mod administrare	Nr. corp construcție	Cod grupă destinație	Suprafață construită la sol(mp)	Observații
Total suprafață ocupată din terenul spațiu verde (mp)					0	

5. ECHIPAREA EDILITARA A TERENULUI: A C t E G T

6. DATE PRIVIND VEGETAȚIA EXISTENTĂ PE TERENUL SPAȚIU VERDE

Arbori ocrotiți

Nr. Crt.	Nr. Unic	Specia	Localizare	Diametru(cm)	Înălțime(m)	Coronament(m)	Viabilitate	Grad întreținere	Riscuri
----------	----------	--------	------------	--------------	-------------	---------------	-------------	------------------	---------

Arbori izolați

Nr. Crt.	Nr. Unic	Specia	Localizare	Diametru(cm)	Înălțime(m)	Coronament(m)	Viabilitate	Grad întreținere	Riscuri
----------	----------	--------	------------	--------------	-------------	---------------	-------------	------------------	---------

Alți arbori

Nr. Crt.	Nr. Unic	Specia	Localizare	Diametru(cm)	Înălțime(m)	Coronament(m)	Viabilitate	Grad întreținere	Riscuri
1	35084	Caisul		20	7	4	Foarte buna	Permanent	Căderi crengi uscate
2	35086	Cires		20	13	5	Foarte buna	Permanent	Fără riscuri
3	35070	Corcodusul rosu		8	4	2	Foarte buna	Permanent	Fără riscuri
4	35080	Liliac		4	4	1	Foarte buna	Permanent	Căderi crengi uscate
5	35069	Liliac		10	5	2	Foarte buna	Permanent	Căderi crengi uscate
6	35072	Mar		20	8	3	Buna: prezinta zgarieturi, gatuire, cioplitura, cicatrizari, incluziune de corp	Permanent	Căderi crengi uscate
7	35085	Mar		14	7	2	Foarte buna	Permanent	Căderi crengi uscate
8	35075	Mar		12	7	2	Foarte buna	Permanent	Căderi crengi uscate
9	35082	Nuc comun		18	10	3	Foarte buna	Permanent	Căderi crengi uscate
10	35077	Otetar galben		4	3	2	Foarte buna	Permanent	Fără riscuri
11	35076	Otetar galben		4	3	2	Foarte buna	Permanent	Fără riscuri
12	35081	Paducel rosu		20	7	4	Foarte buna	Permanent	Fără riscuri
13	35074	Prun		14	8	2	Foarte buna	Permanent	Căderi crengi uscate
14	35071	Prun		12	6	2	Foarte buna	Permanent	Căderi crengi

									uscate
15	35083	Prun		12	6	2	Buna: prezinta zgarieturi, gatuire, cioplitura, cicatrizari, incluziune de corp	Permanent	Fără riscuri
16	35073	Salcâm galben		6	3	2	Foarte buna	Permanent	Fără riscuri
17	35078	Tei cu frunza mare		4	2	1	Foarte buna	Permanent	Fără riscuri
18	35087	Tei cu frunza mare		30	15	8	Foarte buna	Permanent	Fără riscuri
19	35079	Visin		4	3	2	Foarte buna	Permanent	Fără riscuri

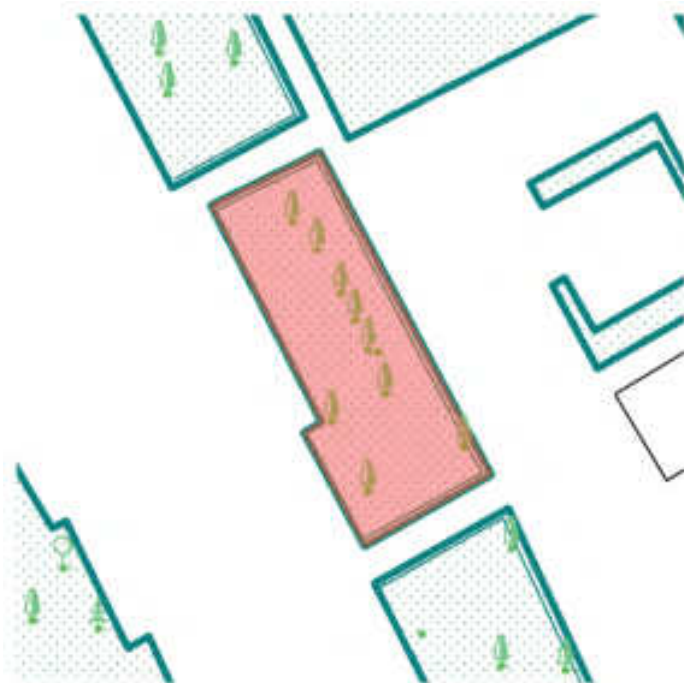
7. DOCUMENTE EMISE CU PRIVIRE LA TERENUL SPAȚIU VERDE ȘI CONSTRUCȚIILE EXISTENTE

Nr. Crt	Titlu	Emitent	Verificator	Data emiterii	Data verificării	Observații
------------	-------	---------	-------------	------------------	---------------------	------------

Județul: Craiova Municipiul: Craiova Localitatea: Craiova Cod SIRUTA: 69900	Secțiune plan: *Nr. Sector cadastral: *Nr. Cadastral imobil: *Nr. Carte funciară:	*Cod zona valorică: *Cod zona protejată: *Cod poștal:
--	--	---

Fișa spațiului verde Nr. 1073
Strada Ceahlăului - bl.P28

1. SCHIȚA AMPLASAMENTULUI TERENULUI SPAȚIU VERDE
Scara: 1:300



2. ADRESA: Zona 1 Mai - Ciuperca

3. DATE DESPRE TERENUL SPAȚIU VERDE

Proprietar / Deținător teren spațiu verde	Tip proprietate	Mod administrare	Categorie de folosință	Reglementare urbanistică	Suprafața măsurată(mp)		Total teren (mp)	Observații
					Teren exclusiv	Teren în indiviziune		
Municipiul Craiova /Municipiul Craiova	domeniul public al unităților administrativ-teritoriale	direct	Zona verde		119,49	0	119,49	
Total teren(mp)					119,49	0	119,49	

4. DATE PRIVIND CONSTRUCȚIILE EXISTENTE PE TERENUL SPAȚIU VERDE

Proprietar / Deținător construcții	Tip proprietate	Mod administrare	Nr. corp construcție	Cod grupă destinație	Suprafață construită la sol(mp)	Observații
Total suprafață ocupată din terenul spațiu verde (mp)					0	

5. ECHIPAREA EDILITARA A TERENULUI: A C t E G T

6. DATE PRIVIND VEGETAȚIA EXISTENTĂ PE TERENUL SPAȚIU VERDE

Arbori ocrotiți

Nr. Crt.	Nr. Unic	Specia	Localizare	Diametru(cm)	Înălțime(m)	Coronament(m)	Viabilitate	Grad întreținere	Riscuri
----------	----------	--------	------------	--------------	-------------	---------------	-------------	------------------	---------

Arbori izolați

Nr. Crt.	Nr. Unic	Specia	Localizare	Diametru(cm)	Înălțime(m)	Coronament(m)	Viabilitate	Grad întreținere	Riscuri
----------	----------	--------	------------	--------------	-------------	---------------	-------------	------------------	---------

Alți arbori

Nr. Crt.	Nr. Unic	Specia	Localizare	Diametru(cm)	Înălțime(m)	Coronament(m)	Viabilitate	Grad întreținere	Riscuri
1	35091	Carpen		14	7	2	Total necorespunzatoare: uscat sau scorbura > 40 cm.	Permanent	Cădere în caz de furtună
2	35092	Cires		14	11	3	Foarte buna	Permanent	Fără riscuri
3	35090	Corcodus		18	9	2	Foarte buna	Permanent	Fără riscuri
4	35093	Par		8	4	0	Total necorespunzatoare: uscat sau scorbura > 40 cm.	Permanent	Cădere în caz de furtună
5	35096	Salcioara		28	2	0	Total necorespunzatoare: uscat sau scorbura > 40 cm.	Permanent	Cădere în caz de furtună
6	35095	Smochin		6	4	3	Foarte buna	Permanent	Fără riscuri
7	35088	Tei cu frunza mare		38	16	8	Foarte buna	Permanent	Fără riscuri
8	35089	Visin		4	2	1	Foarte buna	Permanent	Fără riscuri
9	35094	Visin		14	7	3	Foarte buna	Permanent	Fără riscuri
10	35097	Visin		16	8	4	Foarte buna	Permanent	Fără riscuri

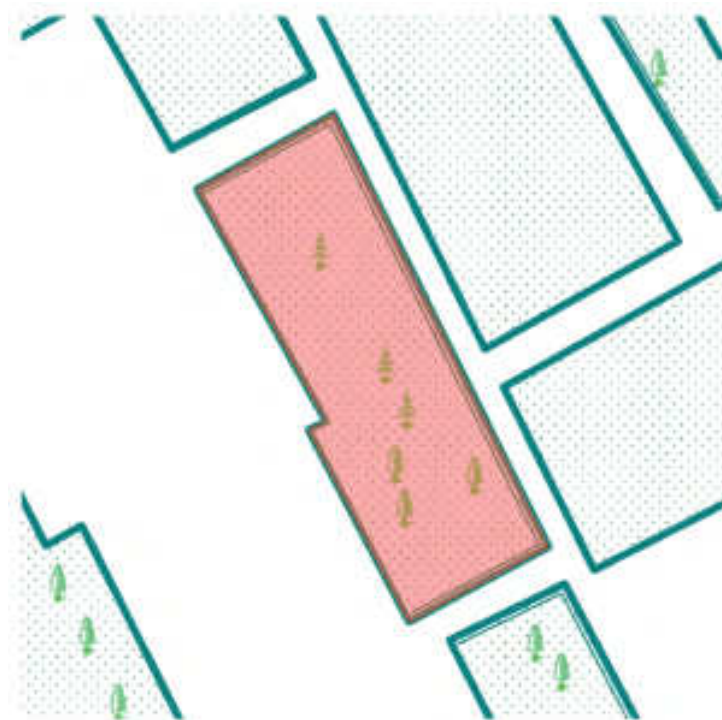
7. DOCUMENTE EMISE CU PRIVIRE LA TERENUL SPAȚIU VERDE ȘI CONSTRUCȚIILE EXISTENTE

Nr. Crt	Titlu	Emitent	Verificator	Data emiterii	Data verificării	Observații
---------	-------	---------	-------------	---------------	------------------	------------

Județul: Craiova Municipiul: Craiova Localitatea: Craiova Cod SIRUTA: 69900	Secțiune plan: *Nr. Sector cadastral: *Nr. Cadastral imobil: *Nr. Carte funciară:	*Cod zona valorică: *Cod zona protejată: *Cod poștal:
--	--	---

Fișa spațiului verde Nr. 1074
Strada Ceahlăului - bl.P27-P28

1. SCHIȚA AMPLASAMENTULUI TERENULUI SPAȚIU VERDE
Scara: 1:300



2. ADRESA: Zona 1 Mai - Ciuperca

3. DATE DESPRE TERENUL SPAȚIU VERDE

Proprietar / Deținător teren spațiu verde	Tip proprietate	Mod administrare	Categorie de folosință	Reglementare urbanistică	Suprafața măsurată(mp)		Total teren (mp)	Observații
					Teren exclusiv	Teren în indiviziune		
Municipiul Craiova /Municipiul Craiova	domeniul public al unităților administrativ-teritoriale	direct	Zona verde		166,07	0	166,07	
Total teren(mp)					166,07	0	166,07	

4. DATE PRIVIND CONSTRUCȚIILE EXISTENTE PE TERENUL SPAȚIU VERDE

Proprietar / Deținător construcții	Tip proprietate	Mod administrare	Nr. corp construcție	Cod grupă destinație	Suprafață construită la sol(mp)	Observații
Total suprafață ocupată din terenul spațiu verde (mp)					0	

5. ECHIPAREA EDILITARA A TERENULUI: A C t E G T

6. DATE PRIVIND VEGETAȚIA EXISTENTĂ PE TERENUL SPAȚIU VERDE

Arbori ocrotiți

Nr. Crt.	Nr. Unic	Specia	Localizare	Diametru(cm)	Înălțime(m)	Coronament(m)	Viabilitate	Grad întreținere	Riscuri
----------	----------	--------	------------	--------------	-------------	---------------	-------------	------------------	---------

Arbori izolați

Nr. Crt.	Nr. Unic	Specia	Localizare	Diametru(cm)	Înălțime(m)	Coronament(m)	Viabilitate	Grad întreținere	Riscuri
----------	----------	--------	------------	--------------	-------------	---------------	-------------	------------------	---------

Alți arbori

Nr. Crt.	Nr. Unic	Specia	Localizare	Diametru(cm)	Înălțime(m)	Coronament(m)	Viabilitate	Grad întreținere	Riscuri
1	35103	Biota, Arborele vietii		20	10	6	Foarte buna	Permanent	Fără riscuri
2	35102	Biota, Arborele vietii		4	2	1	Foarte buna	Permanent	Fără riscuri
3	35101	Biota, Arborele vietii		8	6	2	Foarte buna	Permanent	Fără riscuri
4	35099	Caisul		24	8	4	Foarte buna	Permanent	Căderi crengi uscate
5	35100	Visin		22	11	4	Foarte buna	Permanent	Fără riscuri
6	35098	Visin		22	9	6	Foarte buna	Permanent	Fără riscuri

7. DOCUMENTE EMISE CU PRIVIRE LA TERENUL SPAȚIU VERDE ȘI CONSTRUCȚIILE EXISTENTE

Nr. Crt	Titlu	Emitent	Verificator	Data emiterii	Data verificării	Observații
---------	-------	---------	-------------	---------------	------------------	------------

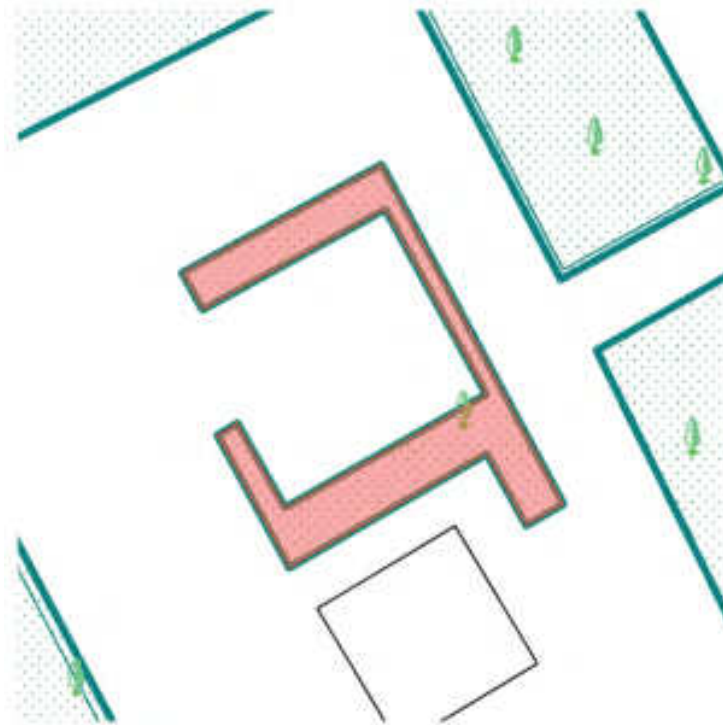
Județul: Craiova
Municipiul: Craiova
Localitatea: Craiova
Cod SIRUTA: 69900

Secțiune plan:
*Nr. Sector cadastral:
*Nr. Cadastral imobil:
*Nr. Carte funciară:

*Cod zona valorică:
*Cod zona protejată:
*Cod poștal:

Fișa spațiului verde Nr. 1075
Strada Lalelelor - bl.P28-bl.D9

1. SCHIȚA AMPLASAMENTULUI TERENULUI SPAȚIU VERDE
Scara: 1:200



2. ADRESA: Zona 1 Mai - Ciuperca

3. DATE DESPRE TERENUL SPAȚIU VERDE

Proprietar / Deținător teren spațiu verde	Tip proprietate	Mod administrare	Categorie de folosință	Reglementare urbanistică	Suprafața măsurată(mp)		Total teren (mp)	Observații
					Teren exclusiv	Teren în indiviziune		
Municipiul Craiova /Municipiul Craiova	domeniul public al unităților administrativ- teritoriale	direct	Zona verde		32,41	0	32,41	
Total teren(mp)					32,41	0	32,41	

4. DATE PRIVIND CONSTRUCȚIILE EXISTENTE PE TERENUL SPAȚIU VERDE

Proprietar / Deținător construcții	Tip proprietate	Mod administrare	Nr. corp construcție	Cod grupă destinație	Suprafață construită la sol(mp)	Observații
Total suprafață ocupată din terenul spațiu verde (mp)					0	

5. ECHIPAREA EDILITARA A TERENULUI: A C t E G T

6. DATE PRIVIND VEGETAȚIA EXISTENTĂ PE TERENUL SPAȚIU VERDE

Arbori ocrotiți

Nr. Crt.	Nr. Unic	Specia	Localizare	Diametru(cm)	Înălțime(m)	Coronament(m)	Viabilitate	Grad întreținere	Riscuri
----------	----------	--------	------------	--------------	-------------	---------------	-------------	------------------	---------

Arbori izolați

Nr. Crt.	Nr. Unic	Specia	Localizare	Diametru(cm)	Înălțime(m)	Coronament(m)	Viabilitate	Grad întreținere	Riscuri
----------	----------	--------	------------	--------------	-------------	---------------	-------------	------------------	---------

Alți arbori

Nr. Crt.	Nr. Unic	Specia	Localizare	Diametru(cm)	Înălțime(m)	Coronament(m)	Viabilitate	Grad întreținere	Riscuri
1	35162	Dud alb, fragar		56	22	12	Foarte buna	Permanent	Fără riscuri

7. DOCUMENTE EMISE CU PRIVIRE LA TERENUL SPAȚIU VERDE ȘI CONSTRUCȚIILE EXISTENTE

Nr. Crt.	Titlu	Emitent	Verificator	Data emiterii	Data verificării	Observații
----------	-------	---------	-------------	---------------	------------------	------------

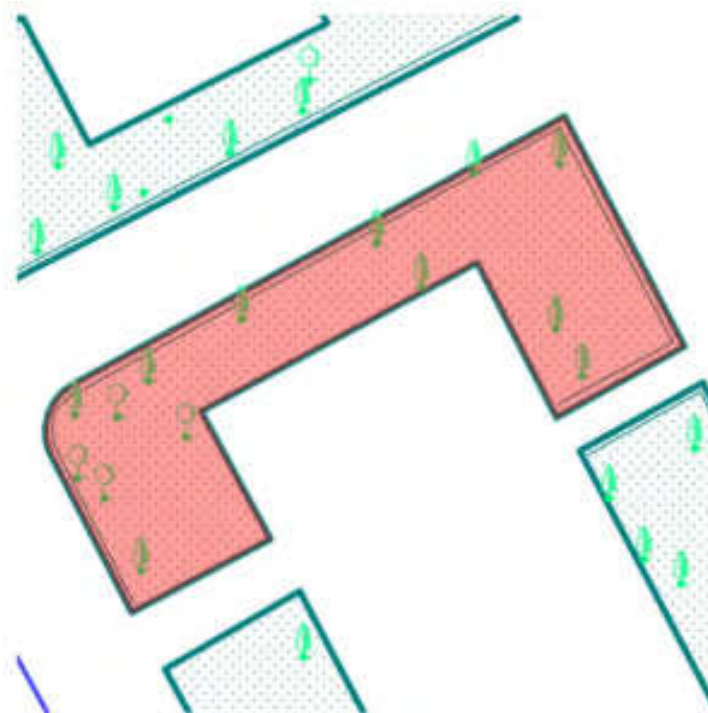
Județul: Craiova
Municipiul: Craiova
Localitatea: Craiova
Cod SIRUTA: 69900

Secțiune plan:
*Nr. Sector cadastral:
*Nr. Cadastral imobil:
*Nr. Carte funciara:

*Cod zona valorică:
*Cod zona protejată:
*Cod poștal:

Fișa spațiului verde Nr. 1076
Ștrada Lalelelor - bl.P30

1. SCHIȚA AMPLASAMENTULUI TERENULUI SPAȚIU VERDE
Scara: 1:264



2. ADREȘA: Zona 1 Mai - Ciuperca

3. DATE DESPRE TERENUL SPAȚIU VERDE

Proprietar / Deținător teren spațiu verde	Tip proprietate	Mod administrare	Categorie de folosință	Reglementare urbanistică	Suprafața măsurată(mp)		Total teren (mp)	Observații
					Teren exclusiv	Teren în indiviziune		
Municipiul Craiova /Municipiul Craiova	domeniul public al unităților administrativ- teritoriale	direct	Zona verde		174,55	0	174,55	
Total teren(mp)					174,55	0	174,55	

4. DATE PRIVIND CONSTRUCȚIILE EXISTENTE PE TERENUL SPAȚIU VERDE

Proprietar / Deținător construcții	Tip proprietate	Mod administrare	Nr. corp construcție	Cod grupă destinație	Suprafață construită la sol(mp)	Observații
Total suprafață ocupată din terenul spațiu verde (mp)					0	

5. ECHIPAREA EDILITAREA TERENULUI: A C I E G T

6. DATE PRIVIND VEGETAȚIA EXISTENTĂ PE TERENUL SPAȚIU VERDE

Arbori ocrotiți

7. DOCUMENTE EMISE CU PRIVIRE LA TERENUL SPAȚIU VERDE ȘI CONSTRUCȚIILE EXISTENTE

Nr. Crt	Titlu	Emitent	Verificator	Data emiterii	Data verificării	Observații
------------	-------	---------	-------------	------------------	---------------------	------------

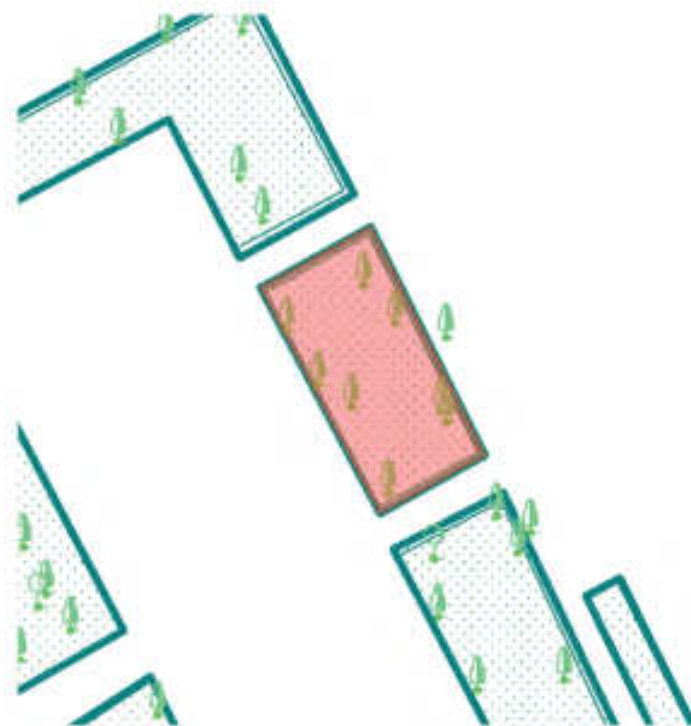
Județul: Craiova
Municipiul: Craiova
Localitatea: Craiova
Cod SIRUTA: 69900

Secțiune plan:
*Nr. Sector cadastral:
*Nr. Cadastral imobil:
*Nr. Carte funciară:

*Cod zona valorică:
*Cod zona protejată:
*Cod poștal:

Fișa spațiului verde Nr. 1077
Strada Lalelelor - bl.P30

1. SCHIȚA AMPLASAMENTULUI TERENULUI SPAȚIU VERDE
Scara: 1:300



2. ADRESA: Zona 1 Mai - Ciuperca

3. DATE DESPRE TERENUL SPAȚIU VERDE

Proprietar / Deținător teren spațiu verde	Tip proprietate	Mod administrare	Categorie de folosință	Reglementare urbanistică	Suprafața măsurată(mp)		Total teren (mp)	Observații
					Teren exclusiv	Teren în indiviziune		
Municipiul Craiova /Municipiul Craiova	domeniul public al unităților administrativ- teritoriale	direct	Zona verde		68,66	0	68,66	
Total teren(mp)					68,66	0	68,66	

4. DATE PRIVIND CONSTRUCȚIILE EXISTENTE PE TERENUL SPAȚIU VERDE

Proprietar / Deținător construcții	Tip proprietate	Mod administrare	Nr. corp construcție	Cod grupă destinație	Suprafață construită la sol(mp)	Observații
Total suprafață ocupată din terenul spațiu verde (mp)					0	

5. ECHIPAREA EDILITARA A TERENULUI: A C t E G T

6. DATE PRIVIND VEGETAȚIA EXISTENTĂ PE TERENUL SPAȚIU VERDE

Arbori ocrotiți

Nr. Crt.	Nr. Unic	Specia	Localizare	Diametru(cm)	Înălțime(m)	Coronament(m)	Viabilitate	Grad întreținere	Riscuri
----------	----------	--------	------------	--------------	-------------	---------------	-------------	------------------	---------

Arbori izolați

Nr. Crt.	Nr. Unic	Specia	Localizare	Diametru(cm)	Înălțime(m)	Coronament(m)	Viabilitate	Grad întreținere	Riscuri
----------	----------	--------	------------	--------------	-------------	---------------	-------------	------------------	---------

Alți arbori

Nr. Crt.	Nr. Unic	Specia	Localizare	Diametru(cm)	Înălțime(m)	Coronament(m)	Viabilitate	Grad întreținere	Riscuri
1	35212	Malin		16	10	3	Foarte buna	Permanent	Fără riscuri
2	35209	Sâmbovina		24	11	5	Foarte buna	Permanent	Fără riscuri
3	35206	Visin		2	3	1	Foarte buna	Permanent	Fără riscuri
4	35210	Visin		2	3	1	Foarte buna	Permanent	Fără riscuri
5	35205	Visin		2	3	1	Foarte buna	Permanent	Fără riscuri
6	35204	Visin		2	3	1	Foarte buna	Permanent	Fără riscuri
7	35211	Visin		2	2	1	Foarte buna	Permanent	Fără riscuri
8	35208	Visin		2	3	2	Foarte buna	Permanent	Fără riscuri
9									

7. DOCUMENTE EMISE CU PRIVIRE LA TERENUL SPAȚIU VERDE ȘI CONSTRUCȚIILE EXISTENTE

Nr. Crt.	Titlu	Emitent	Verificator	Data emiterii	Data verificării	Observații
----------	-------	---------	-------------	---------------	------------------	------------

Județul: Craiova
Municipiul: Craiova
Localitatea: Craiova
Cod SIRUTA: 69900

Secțiune plan:
*Nr. Sector cadastral:
*Nr. Cadastral imobil:
*Nr. Carte funciară:

*Cod zona valorică:
*Cod zona protejată:
*Cod poștal:

Fișa spațiului verde Nr. 1078
Strada Lalelelor - bl.P30

1. SCHIȚA AMPLASAMENTULUI TERENULUI SPAȚIU VERDE
Scara: 1:300



2. ADRESA: Zona 1 Mai - Ciuperca

3. DATE DESPRE TERENUL SPAȚIU VERDE

Proprietar / Deținător teren spațiu verde	Tip proprietate	Mod administrare	Categorie de folosință	Reglementare urbanistică	Suprafața măsurată(mp)		Total teren (mp)	Observații
					Teren exclusiv	Teren în indiviziune		
Municipiul Craiova /Municipiul Craiova	domeniul public al unităților administrativ- teritoriale	direct	Zona verde		68,75	0	68,75	
Total teren(mp)					68,75	0	68,75	

4. DATE PRIVIND CONSTRUCȚIILE EXISTENTE PE TERENUL SPAȚIU VERDE

Proprietar / Deținător construcții	Tip proprietate	Mod administrare	Nr. corp construcție	Cod grupă destinație	Suprafață construită la sol(mp)	Observații
Total suprafață ocupată din terenul spațiu verde (mp)					0	

5. ECHIPAREA EDILITARA A TERENULUI: A C t E G T

6. DATE PRIVIND VEGETAȚIA EXISTENTĂ PE TERENUL SPAȚIU VERDE

Arbori ocrotiți

Nr. Crt.	Nr. Unic	Specia	Localizare	Diametru(cm)	Înălțime(m)	Coronament(m)	Viabilitate	Grad întreținere	Riscuri
----------	----------	--------	------------	--------------	-------------	---------------	-------------	------------------	---------

Arbori izolați

Nr. Crt.	Nr. Unic	Specia	Localizare	Diametru(cm)	Înălțime(m)	Coronament(m)	Viabilitate	Grad întreținere	Riscuri
----------	----------	--------	------------	--------------	-------------	---------------	-------------	------------------	---------

Alți arbori

Nr. Crt.	Nr. Unic	Specia	Localizare	Diametru(cm)	Înălțime(m)	Coronament(m)	Viabilitate	Grad întreținere	Riscuri
1	35213	Caisul		16	7	2	Buna: prezinta zgarieturi, gatuire, cioplitura, cicatrizari, incluziune de corp	Permanent	Căderi crengi uscate
2	35216	Liliac		4	2	1	Foarte buna	Permanent	Fără riscuri
3	35217	Mar		16	6	2	Acceptabila: rupturi, scorburi mici, noduri infundate, cancer pe o parte, multe	Permanent	Căderi crengi uscate
4	35215	Visin		12	6	3	Foarte buna	Permanent	Fără riscuri
5	35219	Visin		20	9	4	Foarte buna	Permanent	Fără riscuri
6	35218	Visin		2	2	1	Foarte buna	Permanent	Fără riscuri

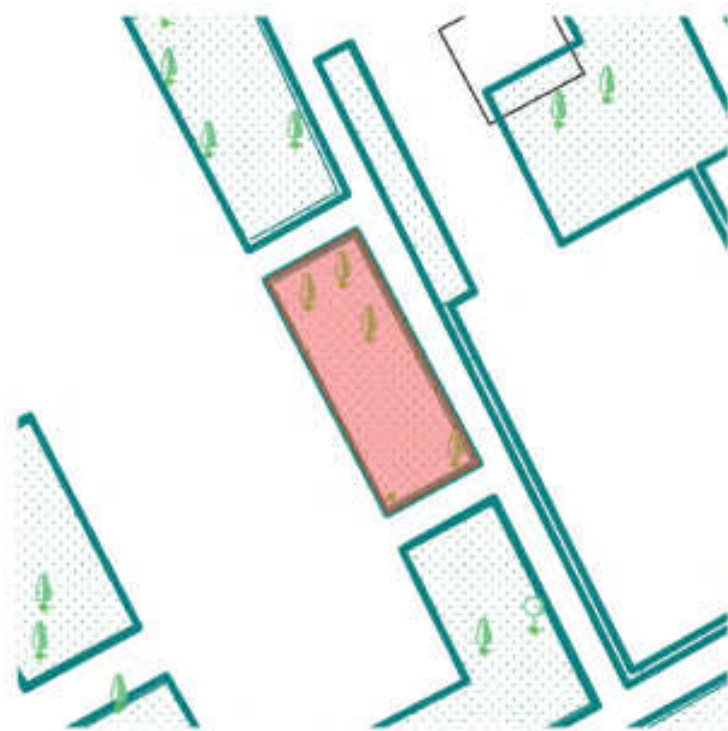
7. DOCUMENTE EMISE CU PRIVIRE LA TERENUL SPAȚIU VERDE ȘI CONSTRUCȚIILE EXISTENTE

Nr. Crt	Titlu	Emitent	Verificator	Data emiterii	Data verificării	Observații
---------	-------	---------	-------------	---------------	------------------	------------

Județul: Craiova Municipiul: Craiova Localitatea: Craiova Cod SIRUTA: 69900	Secțiune plan: *Nr. Sector cadastral: *Nr. Cadastral imobil: *Nr. Carte funciară:	*Cod zona valorică: *Cod zona protejată: *Cod poștal:
--	--	---

Fișa spațiului verde Nr. 1079
Strada Lalelelor - bl.P31

1. SCHIȚA AMPLASAMENTULUI TERENULUI SPAȚIU VERDE
Scara: 1:300



2. ADRESA: Zona 1 Mai - Ciuperca

3. DATE DESPRE TERENUL SPAȚIU VERDE

Proprietar / Deținător teren spațiu verde	Tip proprietate	Mod administrare	Categorie de folosință	Reglementare urbanistică	Suprafața măsurată(mp)		Total teren (mp)	Observații
					Teren exclusiv	Teren în indiviziune		
Municipiul Craiova /Municipiul Craiova	domeniul public al unităților administrativ- teritoriale	direct	Zona verde		59,99	0	59,99	
Total teren(mp)					59,99	0	59,99	

4. DATE PRIVIND CONSTRUCȚIILE EXISTENTE PE TERENUL SPAȚIU VERDE

Proprietar / Deținător construcții	Tip proprietate	Mod administrare	Nr. corp construcție	Cod grupă destinație	Suprafață construită la sol(mp)	Observații
Total suprafață ocupată din terenul spațiu verde (mp)					0	

5. ECHIPAREA EDILITARA A TERENULUI: A C t E G T

6. DATE PRIVIND VEGETAȚIA EXISTENTĂ PE TERENUL SPAȚIU VERDE

Arbori ocrotiți

Nr. Crt.	Nr. Unic	Specia	Localizare	Diametru(cm)	Înălțime(m)	Coronament(m)	Viabilitate	Grad întreținere	Riscuri
----------	----------	--------	------------	--------------	-------------	---------------	-------------	------------------	---------

Arbori izolați

Nr. Crt.	Nr. Unic	Specia	Localizare	Diametru(cm)	Înălțime(m)	Coronament(m)	Viabilitate	Grad întreținere	Riscuri
----------	----------	--------	------------	--------------	-------------	---------------	-------------	------------------	---------

Alți arbori

Nr. Crt.	Nr. Unic	Specia	Localizare	Diametru(cm)	Înălțime(m)	Coronament(m)	Viabilitate	Grad întreținere	Riscuri
1	35220	Catalpa		16	9	0	Acceptabila: rupturi, scorburi mici, noduri infundate, cancer pe o parte, multe	Permanent	Căderi crengi uscate
2	35222	Catalpa		10	7	2	Foarte buna	Permanent	Fără riscuri
3	35223	Cires		4	4	2	Foarte buna	Permanent	Fără riscuri
4	35224	Prun		2	3	1	Foarte buna	Permanent	Fără riscuri
5	35221	Visin		12	7	2	Foarte buna	Permanent	Fără riscuri

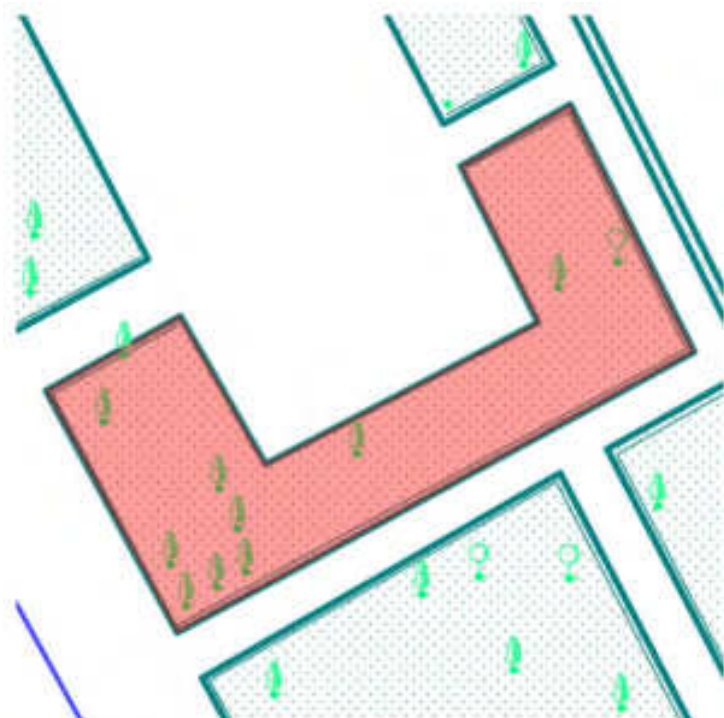
7. DOCUMENTE EMISE CU PRIVIRE LA TERENUL SPAȚIU VERDE ȘI CONSTRUCȚIILE EXISTENTE

Nr. Crt.	Titlu	Emitent	Verificator	Data emiterii	Data verificării	Observații
----------	-------	---------	-------------	---------------	------------------	------------

Județul: Craiova Municipiul: Craiova Localitatea: Craiova Cod SIRUTA: 69900	Secțiune plan: *Nr. Sector cadastral: *Nr. Cadastral imobil: *Nr. Carte funciară:	*Cod zona valorică: *Cod zona protejată: *Cod poștal:
--	--	---

Fișa spațiului verde Nr. 1080
Strada Lalelelor - bl.P31

1. SCHIȚA AMPLASAMENTULUI TERENULUI SPAȚIU VERDE
Scara: 1:251



2. ADRESA: Zona 1 Mai - Ciuperca

3. DATE DESPRE TERENUL SPAȚIU VERDE

Proprietar / Deținător teren spațiu verde	Tip proprietate	Mod administrare	Categorie de folosință	Reglementare urbanistică	Suprafața măsurată(mp)		Total teren (mp)	Observații
					Teren exclusiv	Teren în indiviziune		
Municipiul Craiova /Municipiul Craiova	domeniul public al unităților administrativ- teritoriale	direct	Zona verde		169,74	0	169,74	
Total teren(mp)					169,74	0	169,74	

4. DATE PRIVIND CONSTRUCȚIILE EXISTENTE PE TERENUL SPAȚIU VERDE

Proprietar / Deținător construcții	Tip proprietate	Mod administrare	Nr. corp construcție	Cod grupă destinație	Suprafață construită la sol(mp)	Observații
Total suprafață ocupată din terenul spațiu verde (mp)					0	

5. ECHIPAREA EDILITARA A TERENULUI: A C t B G T

6. DATE PRIVIND VEGETAȚIA EXISTENTĂ PE TERENUL SPAȚIU VERDE

Arbori ocratiți

Nr. Crt.	Nr. Linie	Specie	Localizare	Diametru(cm)	Înălțime(m)	Coronament(m)	Viabilitate	Grad întreținere	Riscuri
----------	-----------	--------	------------	--------------	-------------	---------------	-------------	------------------	---------

Arbori izolați

Nr. Crt.	Nr. Linie	Specie	Localizare	Diametru(cm)	Înălțime(m)	Coronament(m)	Viabilitate	Grad întreținere	Riscuri
----------	-----------	--------	------------	--------------	-------------	---------------	-------------	------------------	---------

Alți arbori

Nr. Crt.	Nr. Linie	Specie	Localizare	Diametru(cm)	Înălțime(m)	Coronament(m)	Viabilitate	Grad întreținere	Riscuri
1	35227	Caisul		12	6	2	Foarte buna	Permanent	Fără riscuri
2	35234	Corcodus		10	2	1	Acceptabila: rupturi, scorburi mici, noduri infundate, cancer pe o parte, multe	Permanent	Căderi crengi uscate
3	35228	Corcodus		8	4	2	Foarte buna	Permanent	Căderi crengi uscate
4	35229	Corcodus		16	8	2	Foarte buna	Permanent	Fără riscuri
5	35230	Corcodus		4	2	1	Buna: prezinta zgarieturi, gatuire, cioplitura, cicatrizari, incluziune de corp	Permanent	Fără riscuri
6	35231	Corcodus		10	5	2	Foarte buna	Permanent	Fără riscuri
7	35232	Corcodus		8	4	2	Foarte buna	Permanent	Fără riscuri
8	35226	Corcodus		22	9	3	Foarte buna	Permanent	Fără riscuri
9	35225	Liliac		14	4	2	Buna: prezinta zgarieturi, gatuire, cioplitura, cicatrizari, incluziune de corp	Permanent	Căderi crengi uscate
10	35235	Mar		14	6	2	Buna: prezinta zgarieturi, gatuire, cioplitura, cicatrizari,	Permanent	Căderi crengi uscate

							includiune de corp		
11	35233	Saleioara		16	8	3	Foarte buna	Permanent	Căderi crengi uscate

7. DOCUMENTE EMISE CU PRIVIRE LA TERENUL, SPAȚIU VERDE ȘI CONSTRUCȚIILE EXISTENTE

Nr. Crt	Titlu	Emitent	Verificator	Data emiterii	Data verificării	Observații
------------	-------	---------	-------------	------------------	---------------------	------------

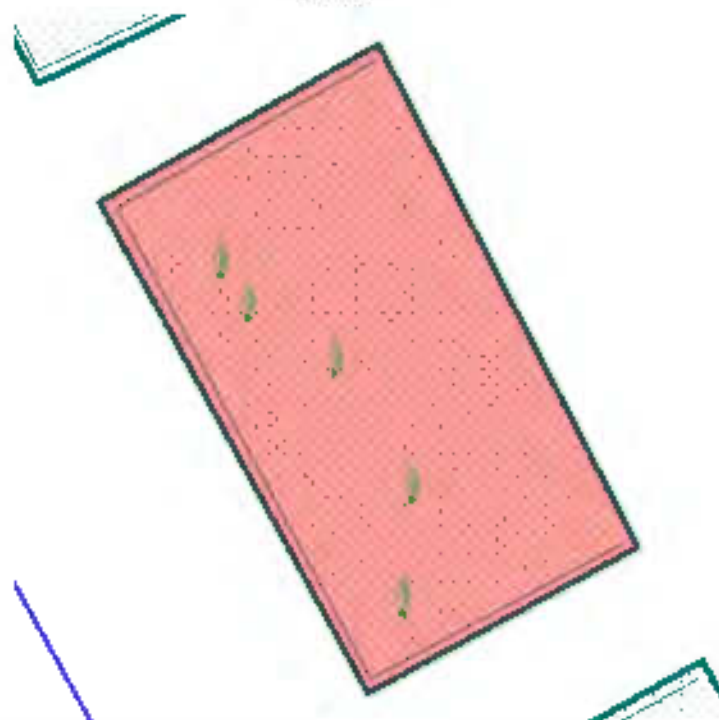
Județul: Craiova
Municipiul: Craiova
Localitatea: Craiova
Cod SIRUTA: 69900

Secțiune plan:
*Nr. Sector cadastral:
*Nr. Cadastral imobil:
*Nr. Carte funciară:

*Cod zona valorică:
*Cod zona protejată:
*Cod poștal:

Fișa spațiului verde Nr. 1081
Strada Lalelelor - bl.P31

1. SCHIȚA AMPLASAMENTULUI TERENULUI SPAȚIU VERDE
Scara: 1:126



2. ADRFA: Zona 1 Mai - Ciurcea

3. DATE DESPRE TERENUL SPAȚIU VERDE

Proprietar / Deținător teren spațiu verde	Tip proprietate	Mod administrare	Categorie de folosință	Reglementare urbanistică	Suprafața măsurată(mp)		Total teren (mp)	Observații
					Teren exclusiv	Teren în îndiviziune		
Municipiul Craiova /Municipiul Craiova	domeniul public al unităților administrativ- teritoriale	direct	Zona verde		68,39	0	68,39	
Total teren(mp)					68,39	0	68,39	

4. DATE PRIVIND CONSTRUCȚIILE EXISTENTE PE TERENUL SPAȚIU VERDE

Proprietar / Deținător construcții	Tip proprietate	Mod administrare	Nr. corp construcție	Cod grupă destinație	Suprafață construită la sol(mp)	Observații
Total suprafață ocupată din terenul spațiu verde (mp)					0	

5. ECHIPAREA EDILITARA A TERENULUI: A C t E G T

6. DATE PRIVIND VEGETAȚIA EXISTENTĂ PE TERENUL SPAȚIU VERDE

Arbori ocrotiți

Nr. Crt.	Nr. Unic	Specia	Localizare	Diametru(cm)	Înălțime(m)	Coronament(m)	Viabilitate	Grad întreținere	Riscuri
----------	----------	--------	------------	--------------	-------------	---------------	-------------	------------------	---------

Arbori izolați

Nr. Crt.	Nr. Unic	Specia	Localizare	Diametru(cm)	Înălțime(m)	Coronament(m)	Viabilitate	Grad întreținere	Riscuri
----------	----------	--------	------------	--------------	-------------	---------------	-------------	------------------	---------

Alți arbori

Nr. Crt.	Nr. Unic	Specia	Localizare	Diametru(cm)	Înălțime(m)	Coronament(m)	Viabilitate	Grad întreținere	Riscuri
1	35237	Caisul		20	8	2	Foarte buna	Permanent	Căderi crengi uscate
2	35240	Corcoșus		14	5	3	Foarte buna	Permanent	Căderi crengi uscate
3	35238	Mar		16	7	3	Foarte buna	Permanent	Căderi crengi uscate
4	35239	Mar		14	5	2	Foarte buna	Permanent	Fără riscuri
5	35236	Tei cu frunza mare		14	8	2	Foarte buna	Permanent	Fără riscuri

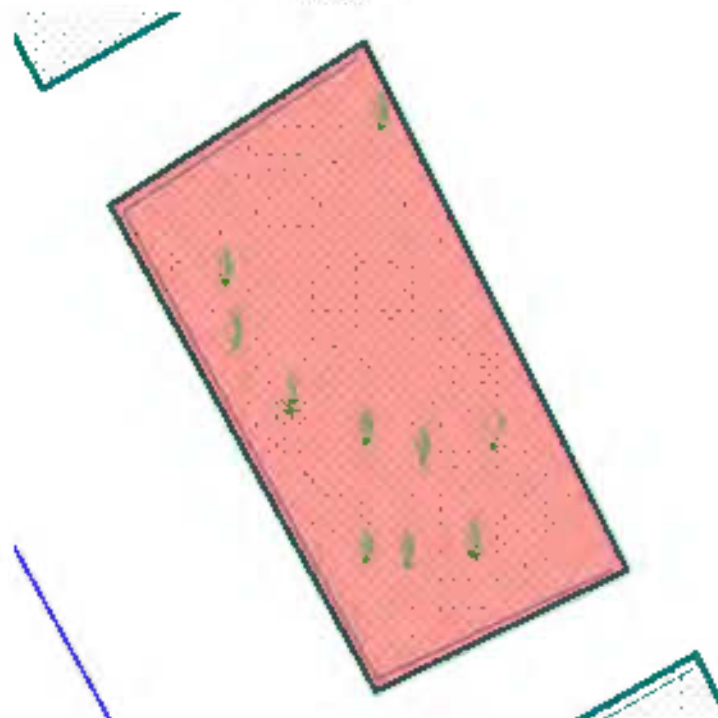
7. DOCUMENTE EMISE CU PRIVIRE LA TERENUL, SPAȚIU VERDE ȘI CONSTRUCȚIILE EXISTENTE

Nr. Crt.	Titlu	Emitent	Verificator	Data emiterii	Data verificării	Observații
----------	-------	---------	-------------	---------------	------------------	------------

Județul: Craiova Municipiul: Craiova Localitatea: Craiova Cod SIRUTA: 69900	Secțiune plan: *Nr. Sector cadastral: *Nr. Cadastral imobil: *Nr. Carte funciară:	*Cod zona valorică: *Cod zona protejată: *Cod poștal:
--	--	---

Fișa spațiului verde Nr. 1082
Strada Lalcelelor - bl.P31

1. SCHIȚA AMPLASAMENTULUI TERENULUI SPAȚIU VERDE
Scara: 1:134



2. ADRSA: Zona 1 Mai - Ciurcea

3. DATE DESPRE TERENUL SPAȚIU VERDE

Proprietar / Deținător teren spațiu verde	Tip proprietate	Mod administrare	Categorie de folosință	Reglementare urbanistică	Suprafața măsurată(mp)		Total teren (mp)	Observații
					Teren exclusiv	Teren în îndiviziune		
Municipiul Craiova /Municipiul Craiova	domeniul public al unităților administrativ- teritoriale	direct	Zona verde		72,64	0	72,64	
Total teren(mp)					72,64	0	72,64	

4. DATE PRIVIND CONSTRUCȚIILE EXISTENTE PE TERENUL SPAȚIU VERDE

Proprietar / Deținător construcții	Tip proprietate	Mod administrare	Nr. corp construcție	Cod grupă destinație	Suprafață construită la sol(mp)	Observații
Total suprafață ocupată din terenul spațiu verde (mp)					0	

5. ECHIPAREA EDILITARA A TERENULUI: A C t E G T

6. DATE PRIVIND VEGETAȚIA EXISTENTĂ PE TERENUL SPAȚIU VERDE

Arbori ocrotiți

Nr. Ort.	Nr. Unic	Specia	Localizare	Diametru(cm)	Înălțime(m)	Coronament(m)	Viabilitate	Grad întreținere	Riscuri
----------	----------	--------	------------	--------------	-------------	---------------	-------------	------------------	---------

Arburi izolați

Nr. Ort.	Nr. Unic	Specia	Localizare	Diametru(cm)	Înălțime(m)	Coronament(m)	Viabilitate	Grad întreținere	Riscuri
----------	----------	--------	------------	--------------	-------------	---------------	-------------	------------------	---------

Alți arbori

Nr. Ort.	Nr. Unic	Specia	Localizare	Diametru(cm)	Înălțime(m)	Coronament(m)	Viabilitate	Grad întreținere	Riscuri
1	35246	Artar american		16	11	3	Foarte buna	Permanent	Fără riscuri
2	35249	Artar american		16	9	3	Foarte buna	Permanent	Căderi crengi uscate
3	35247	Catalpa		8	5	1	Buna: prezinta zgarieluri, gatuire, cioplitura, cicatrizari, incluziune de corp	Permanent	Căderi crengi uscate
4	35243	Corcodus		10	4	3	Foarte buna	Permanent	Fără riscuri
5	35242	Corcodus		4	5	2	Foarte buna	Permanent	Fără riscuri
6	35248	Corcodus		6	3	2	Foarte buna	Permanent	Fără riscuri
7	35244	Liliac		2	2	1	Foarte buna	Permanent	Fără riscuri
8	35245	Prun		10	8	3	Foarte buna	Permanent	Fără riscuri
9	35250	Salcioara		26	14	4	Foarte buna	Permanent	Căderi crengi uscate
10	35241	Tei cu frunza mare		10	8	1	Foarte buna	Permanent	Fără riscuri

7. DOCUMENTE EMISE CU PRIVIRE LA TERENUL SPAȚIU VERDE ȘI CONSTRUCȚIILE EXISTENTE

Nr. Crt.	Titlu	Emitent	Verificator	Data emiterii	Data verificării	Observații
----------	-------	---------	-------------	---------------	------------------	------------

Arbori izolați

Nr. Crt.	Nr. Unic	Specia	Localizare	Diametru(cm)	Înălțime(m)	Coronament(m)	Viabilitate	Grad întreținere	Riscuri
----------	----------	--------	------------	--------------	-------------	---------------	-------------	------------------	---------

Alți arbori

Nr. Crt.	Nr. Unic	Specie	Localizare	Diametru(cm)	Înălțime(m)	Coronament(m)	Viabilitate	Grad întreținere	Riscuri
1	35256	Caisul		10	8	2	Foarte buna	Permanent	Fără riscuri
2	35253	Liliac		8	3	2	Foarte buna	Permanent	Fără riscuri
3	35252	Palin de munte		22	12	4	Foarte buna	Permanent	Fără riscuri
4	35251	Palin de munte		16	6	0	Total necorespunzătoare: uscat sau scorbura > 40 cm,	Permanent	Cădere în caz de furtună
5	35254	Prun		10	8	2	Foarte buna	Permanent	Fără riscuri
6	35255	Prun		10	8	2	Foarte buna	Permanent	Fără riscuri
7	35257	Salcioua		32	11	4	Foarte buna	Permanent	Căderi crengi uscate

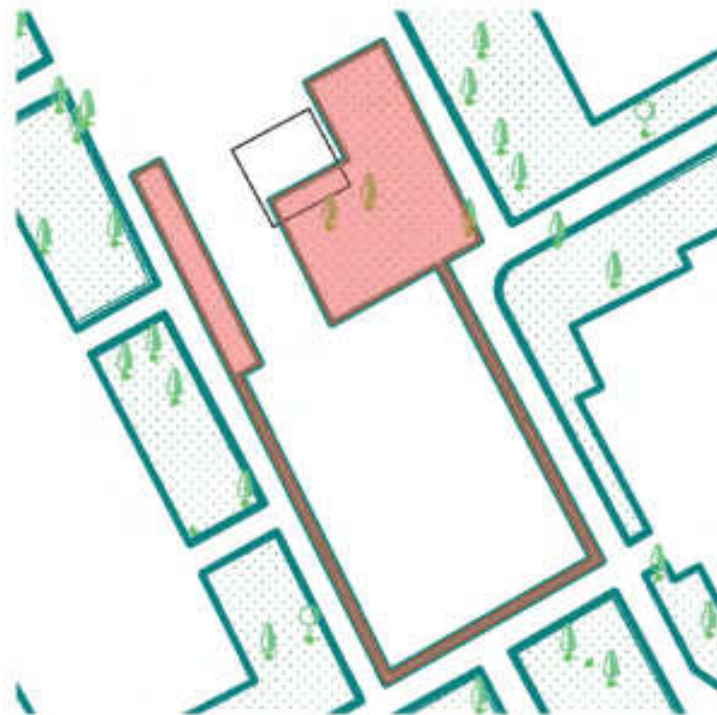
7. DOCUMENTE EMISE CU PRIVIRE LA TERENUL SPAȚIU VERDE ȘI CONSTRUCȚIILE EXISTENTE

Nr. Crt.	Titlu	Limitent	Verificator	Data emiterii	Data verificării	Observații
----------	-------	----------	-------------	---------------	------------------	------------

Județul: Craiova Municipiul: Craiova Localitatea: Craiova Cod SIRUTA: 69900	Secțiune plan: *Nr. Sector cadastral: *Nr. Cadastral imobil: *Nr. Carte funciară:	*Cod zona valorică: *Cod zona protejată: *Cod poștal:
--	--	---

Fișa spațiului verde Nr. 1084
Strada Lalelelor - bl.P30-bl.D11

1. SCHIȚA AMPLASAMENTULUI TERENULUI SPAȚIU VERDE
Scara: 1:364



2. ADRESA: Zona 1 Mai - Ciuperca

3. DATE DESPRE TERENUL SPAȚIU VERDE

Proprietar / Deținător teren spațiu verde	Tip proprietate	Mod administrare	Categorie de folosință	Reglementare urbanistică	Suprafața măsurată(mp)		Total teren (mp)	Observații
					Teren exclusiv	Teren în indiviziune		
Municipiul Craiova /Municipiul Craiova	domeniul public al unităților administrativ-teritoriale	direct	Zona verde		150,92	0	150,92	
Total teren(mp)					150,92	0	150,92	

4. DATE PRIVIND CONSTRUCȚIILE EXISTENTE PE TERENUL SPAȚIU VERDE

Proprietar / Deținător construcții	Tip proprietate	Mod administrare	Nr. corp construcție	Cod grupă destinație	Suprafață construită la sol(mp)	Observații
Total suprafață ocupată din terenul spațiu verde (mp)					0	

5. ECHIPAREA EDILITARA A TERENULUI: A C t E G T

6. DATE PRIVIND VEGETAȚIA EXISTENTĂ PE TERENUL SPAȚIU VERDE

Arbori ocrotiți

Nr. Crt.	Nr. Unic	Specia	Localizare	Diametru(cm)	Înălțime(m)	Coronament(m)	Viabilitate	Grad întreținere	Riscuri
----------	----------	--------	------------	--------------	-------------	---------------	-------------	------------------	---------

Arbori izolați

Nr. Crt.	Nr. Unic	Specia	Localizare	Diametru(cm)	Înălțime(m)	Coronament(m)	Viabilitate	Grad întreținere	Riscuri
----------	----------	--------	------------	--------------	-------------	---------------	-------------	------------------	---------

Alți arbori

Nr. Crt.	Nr. Unic	Specia	Localizare	Diametru(cm)	Înălțime(m)	Coronament(m)	Viabilitate	Grad întreținere	Riscuri
1	35106	Corcodus		14	8	2	Foarte buna	Permanent	Căderi crengi uscate
2	35104	Frasin comun		22	16	4	Foarte buna	Permanent	Fără riscuri
3	35105	Salcie plangatoare		40	16	8	Foarte buna	Permanent	Fără riscuri

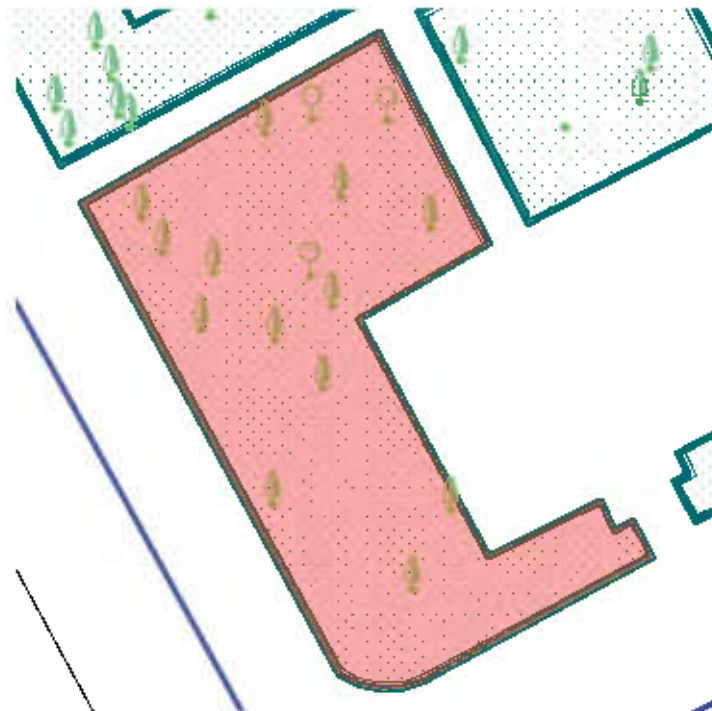
7. DOCUMENTE EMISE CU PRIVIRE LA TERENUL SPAȚIU VERDE ȘI CONSTRUCȚIILE EXISTENTE

Nr. Crt.	Titlu	Emitent	Verificator	Data emiterii	Data verificării	Observații
----------	-------	---------	-------------	---------------	------------------	------------

Județul: Craiova Municipiul: Craiova Localitatea: Craiova Cod SIRUTA: 69900	Secțiune plan: *Nr. Sector cadastral: *Nr. Cadastral imobil: *Nr. Carte funciară:	*Cod zona valorică: *Cod zona protejată: *Cod poștal:
--	--	---

Fișa spațiului verde Nr. 1085
Strada Dealul Spirei - bl.P32

1. SCHIȚA AMPLASAMENTULUI TERENULUI SPAȚIU VERDE
Scara: 1:300



2. ADRESA: Zona 1 Mai - Ciuperca

3. DATE DESPRE TERENUL SPAȚIU VERDE

Proprietar / Deținător teren spațiu verde	Tip proprietate	Mod administrare	Categorie de folosință	Reglementare urbanistică	Suprafața măsurată(mp)		Total teren (mp)	Observații
					Teren exclusiv	Teren în indiviziune		
Municipiul Craiova /Municipiul Craiova	domeniul public al unităților administrativ-teritoriale	direct	Zona verde		346,57	0	346,57	
Total teren(mp)					346,57	0	346,57	

4. DATE PRIVIND CONSTRUCȚIILE EXISTENTE PE TERENUL SPAȚIU VERDE

Proprietar / Deținător construcții	Tip proprietate	Mod administrare	Nr. corp construcție	Cod grupă destinație	Suprafață construită la sol(mp)	Observații
Total suprafață ocupată din terenul spațiu verde (mp)					0	

5. ECHIPAREA EDILITARA A TERENULUI: A C t E G T

6. DATE PRIVIND VEGETAȚIA EXISTENTĂ PE TERENUL SPAȚIU VERDE

Arbori ocrotiți

Nr. Crt.	Nr. Unic	Specia	Localizare	Diametru(cm)	Înălțime(m)	Coronament(m)	Viabilitate	Grad întreținere	Riscuri
----------	----------	--------	------------	--------------	-------------	---------------	-------------	------------------	---------

Arbori izolați

Nr. Crt.	Nr. Unic	Specia	Localizare	Diametru(cm)	Înălțime(m)	Coronament(m)	Viabilitate	Grad întreținere	Riscuri
----------	----------	--------	------------	--------------	-------------	---------------	-------------	------------------	---------

Alți arbori

Nr. Crt.	Nr. Unic	Specia	Localizare	Diametru(cm)	Înălțime(m)	Coronament(m)	Viabilitate	Grad întreținere	Riscuri
1	35263	Caisul		30	11	5	Buna: prezinta zgarieturi, gatuire, cioplitura, cicatrizari, incluziune de corp	Permanent	Căderi crengi uscate
2	35270	Caisul		28	10	8	Foarte buna	Permanent	Fără riscuri
3	35264	Caisul		28	12	6	Foarte buna	Permanent	Fără riscuri
4	35271	Corcodus		8	5	2	Foarte buna	Permanent	Fără riscuri
5	35268	Corcodus		10	5	2	Foarte buna	Permanent	Căderi crengi uscate
6	35258	Dud alb, fragar		60	12	11	Foarte buna	Permanent	Căderi crengi uscate
7	35269	Gutui		8	4	2	Foarte buna	Permanent	Căderi crengi uscate
8	35261	Liliac		12	3	1	Buna: prezinta zgarieturi, gatuire, cioplitura, cicatrizari, incluziune de corp	Permanent	Căderi crengi uscate
9	35260	Liliac		6	4	2	Buna: prezinta zgarieturi, gatuire, cioplitura, cicatrizari, incluziune de corp	Permanent	Fără riscuri
10	35267	Liliac		8	5	1	Buna: prezinta zgarieturi, gatuire, cioplitura,	Permanent	Fără riscuri

							cicatrizari, incluziune de corp		
11	35272	Mar		16	6	2	Foarte buna	Permanent	Fără riscuri
12	35259	Mar		26	9	3	Foarte buna	Permanent	Fără riscuri
13	35273	Nuc comun		16	8	2	Foarte buna	Permanent	Căderi crengi uscate
14	35265	Nuc comun		18	8	3	Foarte buna	Permanent	Căderi crengi uscate
15	35262	Otetar Rosu		12	8	4	Foarte buna	Permanent	Căderi crengi uscate
16	35266	Prun		16	5	2	Foarte buna	Permanent	Fără riscuri
17									

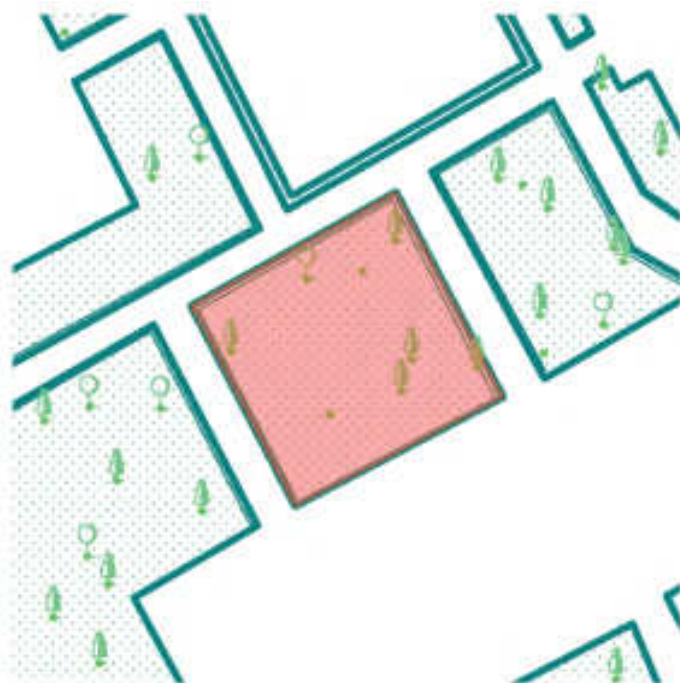
7. DOCUMENTE EMISE CU PRIVIRE LA TERENUL SPAȚIU VERDE ȘI CONSTRUCȚIILE EXISTENTE

Nr. Crt	Titlu	Emitent	Verificator	Data emiterii	Data verificării	Observații
------------	-------	---------	-------------	------------------	---------------------	------------

Județul: Craiova Municipiul: Craiova Localitatea: Craiova Cod SIRUTA: 69900	Secțiune plan: *Nr. Sector cadastral: *Nr. Cadastral imobil: *Nr. Carte funciară:	*Cod zona valorică: *Cod zona protejată: *Cod poștal:
--	--	---

Fișa spațiului verde Nr. 1086
Strada Dealul Spirei - bl.P32

1. SCHIȚA AMPLASAMENTULUI TERENULUI SPAȚIU VERDE
Scara: 1:300



2. ADRESA: Zona 1 Mai - Ciuperca

3. DATE DESPRE TERENUL SPAȚIU VERDE

Proprietar / Deținător teren spațiu verde	Tip proprietate	Mod administrare	Categorie de folosință	Reglementare urbanistică	Suprafața măsurată(mp)		Total teren (mp)	Observații
					Teren exclusiv	Teren în indiviziune		
Municipiul Craiova /Municipiul Craiova	domeniul public al unităților administrativ-teritoriale	direct	Zona verde		132,27	0	132,27	
Total teren(mp)					132,27	0	132,27	

4. DATE PRIVIND CONSTRUCȚIILE EXISTENTE PE TERENUL SPAȚIU VERDE

Proprietar / Deținător construcții	Tip proprietate	Mod administrare	Nr. corp construcție	Cod grupă destinație	Suprafață construită la sol(mp)	Observații
Total suprafață ocupată din terenul spațiu verde (mp)					0	

5. ECHIPAREA EDILITARA A TERENULUI: A C t E G T

6. DATE PRIVIND VEGETAȚIA EXISTENTĂ PE TERENUL SPAȚIU VERDE

Arbori ocrotiți

Nr. Crt.	Nr. Unic	Specia	Localizare	Diametru(cm)	Înălțime(m)	Coronament(m)	Viabilitate	Grad întreținere	Riscuri
----------	----------	--------	------------	--------------	-------------	---------------	-------------	------------------	---------

Arbori izolați

Nr. Crt.	Nr. Unic	Specia	Localizare	Diametru(cm)	Înălțime(m)	Coronament(m)	Viabilitate	Grad întreținere	Riscuri
----------	----------	--------	------------	--------------	-------------	---------------	-------------	------------------	---------

Alți arbori

Nr. Crt.	Nr. Unic	Specia	Localizare	Diametru(cm)	Înălțime(m)	Coronament(m)	Viabilitate	Grad întreținere	Riscuri
1	35334	Caisul		18	9	3	Foarte buna	Permanent	Căderi crengi uscate
2	35332	Cires		28	8	2	Acceptabila: rupturi, scorburi mici, noduri infundate, cancer pe o parte, multe	Permanent	Căderi crengi uscate
3	35335	Cires		26	13	3	Foarte buna	Permanent	Fără riscuri
4	35331	Corcodus		6	3	2	Buna: prezinta zgarieturi, gatuire, cioplitura, cicatrizari, incluziune de corp	Permanent	Căderi crengi uscate
5	35337	Dud alb, fragar		4	3	2	Foarte buna	Permanent	Fără riscuri
6	35333	Liliac		10	4	3	Foarte buna	Permanent	Fără riscuri
7	35338	Visin		8	4	1	Total necorespunzatoare: uscat sau scorbura > 40 cm.	Permanent	Cădere în caz de furtună
8	35336	Visin		6	3	2	Foarte buna	Permanent	Fără riscuri
9									

7. DOCUMENTE EMISE CU PRIVIRE LA TERENUL SPAȚIU VERDE ȘI CONSTRUCȚIILE EXISTENTE

Nr. Crt	Titlu	Emitent	Verificator	Data emiterii	Data verificării	Observații
---------	-------	---------	-------------	---------------	------------------	------------

Județul: Craiova Municipiul: Craiova Localitatea: Craiova Cod SIRUTA: 69900	Secțiune plan: *Nr. Sector cadastral: *Nr. Cadastral imobil: *Nr. Carte funciară:	*Cod zona valorică: *Cod zona protejată: *Cod poștal:
--	--	---

Fișa spațiului verde Nr. 1087
Strada Dealul Spirei - bl.D12

1. SCHIȚA AMPLASAMENTULUI TERENULUI SPAȚIU VERDE
Scara: 1:300



2. ADRESA: Zona 1 Mai - Ciuperca

3. DATE DESPRE TERENUL SPAȚIU VERDE

Proprietar / Deținător teren spațiu verde	Tip proprietate	Mod administrare	Categorie de folosință	Reglementare urbanistică	Suprafața măsurată(mp)		Total teren (mp)	Observații
					Teren exclusiv	Teren în diviziune		
Municipiul Craiova /Municipiul Craiova	domeniul public al unităților administrativ-teritoriale	direct	Zona verde		84,48	0	84,48	
Total teren(mp)					84,48	0	84,48	

4. DATE PRIVIND CONSTRUCȚIILE EXISTENTE PE TERENUL SPAȚIU VERDE

Proprietar / Deținător construcții	Tip proprietate	Mod administrare	Nr. corp construcție	Cod grupă destinație	Suprafață construită la sol(mp)	Observații
Total suprafață ocupată din terenul spațiu verde (mp)					0	

5. ECHIPAREA EDILITARA A TERENULUI: A C t E G T

6. DATE PRIVIND VEGETAȚIA EXISTENTĂ PE TERENUL SPAȚIU VERDE

Arbori ocrotiți

Nr. Crt.	Nr. Unic	Specia	Localizare	Diametru(cm)	Înălțime(m)	Coronament(m)	Viabilitate	Grad întreținere	Riscuri
----------	----------	--------	------------	--------------	-------------	---------------	-------------	------------------	---------

Arbori izolați

Nr. Crt.	Nr. Unic	Specia	Localizare	Diametru(cm)	Înălțime(m)	Coronament(m)	Viabilitate	Grad întreținere	Riscuri
----------	----------	--------	------------	--------------	-------------	---------------	-------------	------------------	---------

Alți arbori

Nr. Crt.	Nr. Unic	Specia	Localizare	Diametru(cm)	Înălțime(m)	Coronament(m)	Viabilitate	Grad întreținere	Riscuri
1	35323	Caisul		16	6	2	Buna: prezinta zgarieturi, gatuire, cioplitura, cicatrizari, incluziune de corp	Permanent	Căderi crengi uscate
2	35330	Cires		16	10	2	Total necorespunzatoare: uscat sau scorbura > 40 cm.	Permanent	Cădere în caz de furtună
3	35326	Cires		28	16	4	Foarte buna	Permanent	Fără riscuri
4	35328	Corcodus		22	8	4	Foarte buna	Permanent	Căderi crengi uscate
5	35324	Dud alb, fragar		4	3	2	Foarte buna	Permanent	Fără riscuri
6	35325	Liliac		2	2	1	Acceptabila: rupturi, scorburi mici, noduri infundate, cancer pe o parte, multe	Permanent	Căderi crengi uscate
7	35329	Mesteacan		20	14	4	Buna: prezinta zgarieturi, gatuire, cioplitura, cicatrizari, incluziune de corp	Permanent	Căderi crengi uscate
8	35327	Par		20	12	3	Foarte buna	Permanent	Fără riscuri
9									

7. DOCUMENTE EMISE CU PRIVIRE LA TERENUL SPAȚIU VERDE ȘI CONSTRUCȚIILE EXISTENTE

Nr. Crt	Titlu	Emitent	Verificator	Data emiterii	Data verificării	Observații
---------	-------	---------	-------------	---------------	------------------	------------

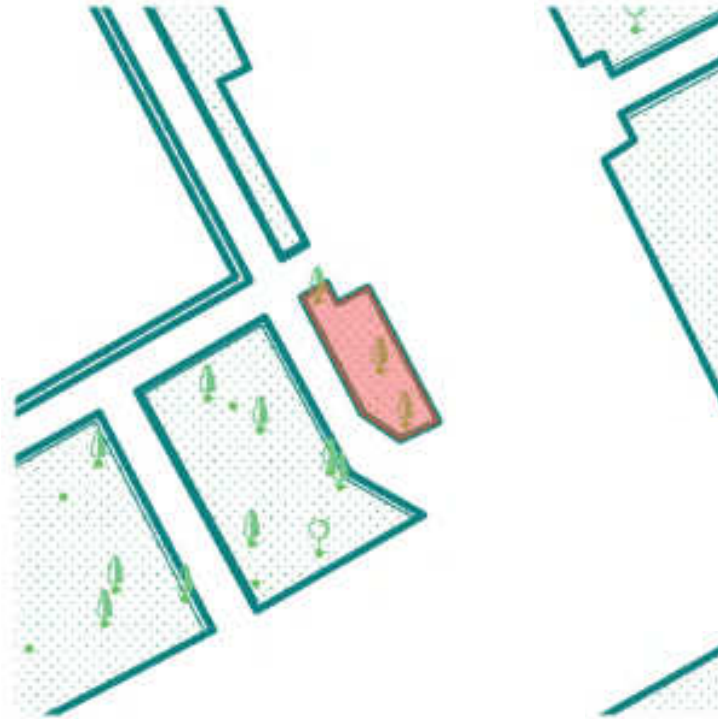
Județul: Craiova
Municipiul: Craiova
Localitatea: Craiova
Cod SIRUTA: 69900

Secțiune plan:
*Nr. Sector cadastral:
*Nr. Cadastral imobil:
*Nr. Carte funciară:

*Cod zona valorică:
*Cod zona protejată:
*Cod poștal:

Fișa spațiului verde Nr. 1088
Strada Dealul Spirei - bl.D12

1. SCHIȚA AMPLASAMENTULUI TERENULUI SPAȚIU VERDE
Scara: 1:300



2. ADRESA: Zona 1 Mai - Ciuperca

3. DATE DESPRE TERENUL SPAȚIU VERDE

Proprietar / Deținător teren spațiu verde	Tip proprietate	Mod administrare	Categorie de folosință	Reglementare urbanistică	Suprafața măsurată(mp)		Total teren (mp)	Observații
					Teren exclusiv	Teren în indiviziune		
Municipiul Craiova /Municipiul Craiova	domeniul public al unităților administrativ- teritoriale	direct	Zona verde		21,69	0	21,69	
Total teren(mp)					21,69	0	21,69	

4. DATE PRIVIND CONSTRUCȚIILE EXISTENTE PE TERENUL SPAȚIU VERDE

Proprietar / Deținător construcții	Tip proprietate	Mod administrare	Nr. corp construcție	Cod grupă destinație	Suprafață construită la sol(mp)	Observații
Total suprafață ocupată din terenul spațiu verde (mp)					0	

5. ECHIPAREA EDILITARA A TERENULUI: A C t E G T

6. DATE PRIVIND VEGETAȚIA EXISTENTĂ PE TERENUL SPAȚIU VERDE

Arbori ocrotiți

Nr. Crt.	Nr. Unic	Specia	Localizare	Diametru(cm)	Înălțime(m)	Coronament(m)	Viabilitate	Grad întreținere	Riscuri
----------	----------	--------	------------	--------------	-------------	---------------	-------------	------------------	---------

Arbori izolați

Nr. Crt.	Nr. Unic	Specia	Localizare	Diametru(cm)	Înălțime(m)	Coronament(m)	Viabilitate	Grad întreținere	Riscuri
----------	----------	--------	------------	--------------	-------------	---------------	-------------	------------------	---------

Alți arbori

Nr. Crt.	Nr. Unic	Specia	Localizare	Diametru(cm)	Înălțime(m)	Coronament(m)	Viabilitate	Grad întreținere	Riscuri
1	35321	Corcodus		10	8	2	Foarte buna	Permanent	Fără riscuri
2	35322	Dud alb, fragar		9	4	1	Foarte buna	Permanent	Fără riscuri
3	35320	Salcie plangatoare		14	9	2	Foarte buna	Permanent	Căderi crengi uscate
4									

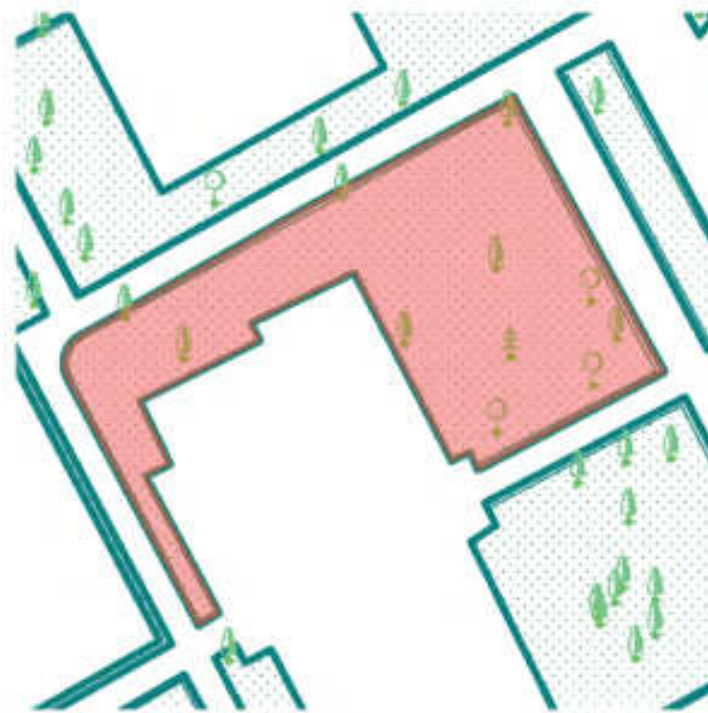
7. DOCUMENTE EMISE CU PRIVIRE LA TERENUL SPAȚIU VERDE ȘI CONSTRUCȚIILE EXISTENTE

Nr. Crt	Titlu	Emitent	Verificator	Data emiterii	Data verificării	Observații
---------	-------	---------	-------------	---------------	------------------	------------

Județul: Craiova Municipiul: Craiova Localitatea: Craiova Cod SIRUTA: 69900	Secțiune plan: *Nr. Sector cadastral: *Nr. Cadastral imobil: *Nr. Carte funciară:	*Cod zona valorică: *Cod zona protejată: *Cod poștal:
--	--	---

Fișa spațiului verde Nr. 1089
Strada Dealul Spirei - bl.D12

1. SCHIȚA AMPLASAMENTULUI TERENULUI SPAȚIU VERDE
Scara: 1:350



2. ADRESA: Zona 1 Mai - Ciuperca

3. DATE DESPRE TERENUL SPAȚIU VERDE

Proprietar / Deținător teren spațiu verde	Tip proprietate	Mod administrare	Categorie de folosință	Reglementare urbanistică	Suprafața măsurată(mp)		Total teren (mp)	Observații
					Teren exclusiv	Teren în diviziune		
Municipiul Craiova /Municipiul Craiova	domeniul public al unităților administrativ-teritoriale	direct	Zona verde		320,22	0	320,22	
Total teren(mp)					320,22	0	320,22	

4. DATE PRIVIND CONSTRUCȚIILE EXISTENTE PE TERENUL SPAȚIU VERDE

Proprietar / Deținător construcții	Tip proprietate	Mod administrare	Nr. corp construcție	Cod grupă destinație	Suprafață construită la sol(mp)	Observații
Total suprafață ocupată din terenul spațiu verde (mp)					0	

5. ECHIPAREA EDILITARA A TERENULUI: A C t E G T

6. DATE PRIVIND VEGETAȚIA EXISTENTĂ PE TERENUL SPAȚIU VERDE

Arbori ocrotiți

Nr. Crt.	Nr. Unic	Specia	Localizare	Diametru(cm)	Înălțime(m)	Coronament(m)	Viabilitate	Grad întreținere	Riscuri
----------	----------	--------	------------	--------------	-------------	---------------	-------------	------------------	---------

Arbori izolați

Nr. Crt.	Nr. Unic	Specia	Localizare	Diametru(cm)	Înălțime(m)	Coronament(m)	Viabilitate	Grad întreținere	Riscuri
----------	----------	--------	------------	--------------	-------------	---------------	-------------	------------------	---------

Alți arbori

Nr. Crt.	Nr. Unic	Specia	Localizare	Diametru(cm)	Înălțime(m)	Coronament(m)	Viabilitate	Grad întreținere	Riscuri
1	35306	Catina rosie		10	5	3	Foarte buna	Permanent	Fără riscuri
2	35314	Corcodus		12	8	2	Buna: prezinta zgarieturi, gatuire, cioplitura, cicatrizari, incluziune de corp	Permanent	Căderi crengi uscate
3	35307	Corcodus		22	11	5	Buna: prezinta zgarieturi, gatuire, cioplitura, cicatrizari, incluziune de corp	Permanent	Căderi crengi uscate
4	35309	Corcodus		18	8	3	Foarte buna	Permanent	Fără riscuri
5	35303	Corcodus		16	7	3	Foarte buna	Permanent	Fără riscuri
6	35302	Liliac		8	4	3	Foarte buna	Permanent	Fără riscuri
7	35304	Liliac		4	2	1	Foarte buna	Permanent	Fără riscuri
8	35315	Mar		10	45	2	Acceptabila: rupturi, scorburii mici, noduri infundate, cancer pe o parte, multe	Permanent	Căderi crengi uscate
9	35308	Mar		26	13	5	Buna: prezinta zgarieturi, gatuire, cioplitura, cicatrizari, incluziune de corp	Permanent	Căderi crengi uscate
10	35305	Pin Negru		26	14	3	Foarte buna	Permanent	Fără riscuri

11	35310	Salcie plangatoare		34	14	10	Foarte buna	Permanent	Căderi crengi uscate
12									

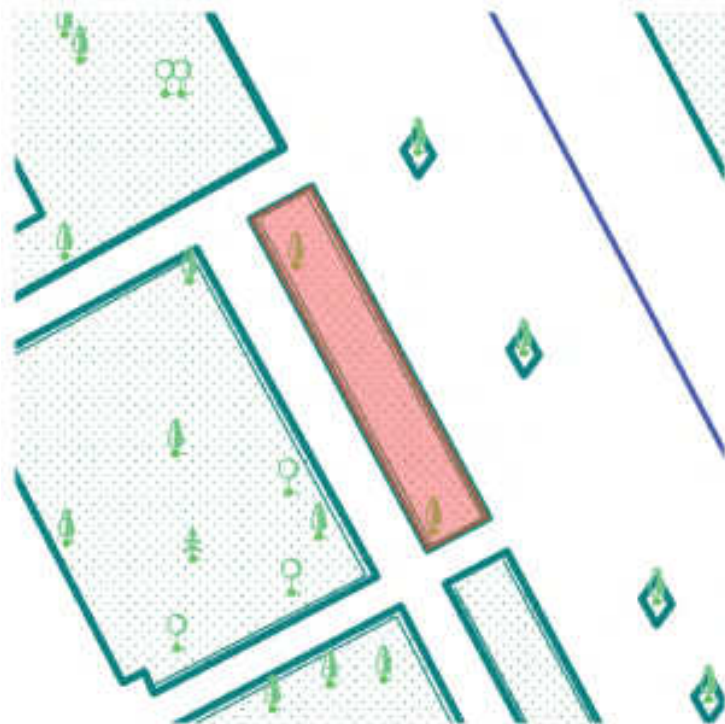
7. DOCUMENTE EMISE CU PRIVIRE LA TERENUL SPAȚIU VERDE ȘI CONSTRUCȚIILE EXISTENTE

Nr. Crt	Titlu	Emitent	Verificator	Data emiterii	Data verificării	Observații
---------	-------	---------	-------------	---------------	------------------	------------

Județul: Craiova Municipiul: Craiova Localitatea: Craiova Cod SIRUTA: 69900	Secțiune plan: *Nr. Sector cadastral: *Nr. Cadastral imobil: *Nr. Carte funciară:	*Cod zona valorică: *Cod zona protejată: *Cod poștal:
--	--	---

Fișa spațiului verde Nr. 1090
Strada Dealul Spirei - bl.D12

1. SCHIȚA AMPLASAMENTULUI TERENULUI SPAȚIU VERDE
Scara: 1:300



2. ADRESA: Zona 1 Mai - Ciuperca

3. DATE DESPRE TERENUL SPAȚIU VERDE

Proprietar / Deținător teren spațiu verde	Tip proprietate	Mod administrare	Categorie de folosință	Reglementare urbanistică	Suprafața măsurată(mp)		Total teren (mp)	Observații
					Teren exclusiv	Teren în indiviziune		
Municipiul Craiova /Municipiul Craiova	domeniul public al unităților administrativ- teritoriale	direct	Zona verde		56,93	0	56,93	
Total teren(mp)					56,93	0	56,93	

4. DATE PRIVIND CONSTRUCȚIILE EXISTENTE PE TERENUL SPAȚIU VERDE

Proprietar / Deținător construcții	Tip proprietate	Mod administrare	Nr. corp construcție	Cod grupă destinație	Suprafață construită la sol(mp)	Observații
Total suprafață ocupată din terenul spațiu verde (mp)					0	

5. ECHIPAREA EDILITARA A TERENULUI: A C t E G T

6. DATE PRIVIND VEGETAȚIA EXISTENTĂ PE TERENUL SPAȚIU VERDE

Arbori ocrotiți

Nr. Crt.	Nr. Unic	Specia	Localizare	Diametru(cm)	Înălțime(m)	Coronament(m)	Viabilitate	Grad întreținere	Riscuri
----------	----------	--------	------------	--------------	-------------	---------------	-------------	------------------	---------

Arbori izolați

Nr. Crt.	Nr. Unic	Specia	Localizare	Diametru(cm)	Înălțime(m)	Coronament(m)	Viabilitate	Grad întreținere	Riscuri
----------	----------	--------	------------	--------------	-------------	---------------	-------------	------------------	---------

Alți arbori

Nr. Crt.	Nr. Unic	Specia	Localizare	Diametru(cm)	Înălțime(m)	Coronament(m)	Viabilitate	Grad întreținere	Riscuri
1	36523	Tei cu frunza mare		24	12	7	Foarte buna	Permanent	Fără riscuri
2	36522	Tei cu frunza mare		26	13	6	Foarte buna	Permanent	Fără riscuri
3									
4									

7. DOCUMENTE EMISE CU PRIVIRE LA TERENUL SPAȚIU VERDE ȘI CONSTRUCȚIILE EXISTENTE

Nr. Crt	Titlu	Emitent	Verificator	Data emiterii	Data verificării	Observații
---------	-------	---------	-------------	---------------	------------------	------------

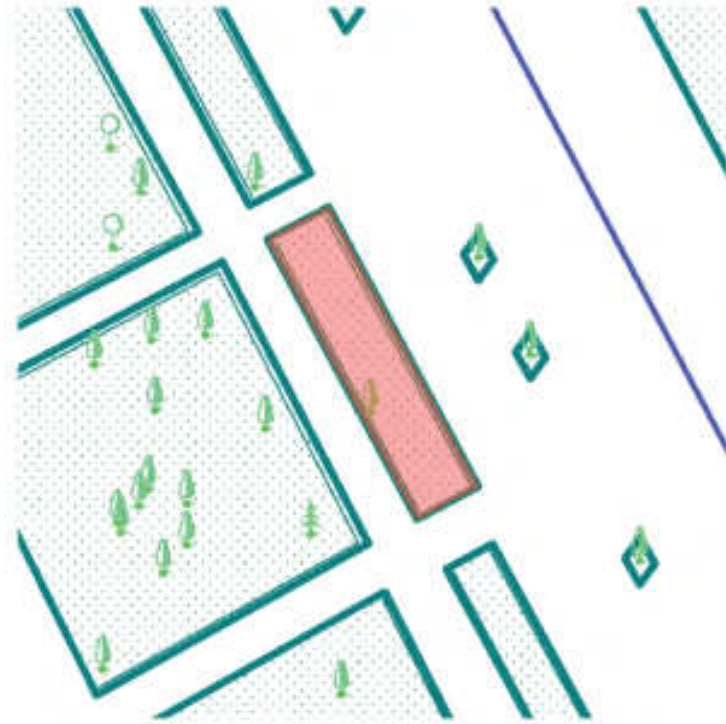
Județul: Craiova
Municipiul: Craiova
Localitatea: Craiova
Cod SIRUTA: 69900

Secțiune plan:
*Nr. Sector cadastral:
*Nr. Cadastral imobil:
*Nr. Carte funciară:

*Cod zona valorică:
*Cod zona protejată:
*Cod poștal:

Fișa spațiului verde Nr. 1091
Strada Dealul Spirei - bl.D12

1. SCHIȚA AMPLASAMENTULUI TERENULUI SPAȚIU VERDE
Scara: 1:300



2. ADRESA: Zona 1 Mai - Ciuperca

3. DATE DESPRE TERENUL SPAȚIU VERDE

Proprietar / Deținător teren spațiu verde	Tip proprietate	Mod administrare	Categorie de folosință	Reglementare urbanistică	Suprafața măsurată(mp)		Total teren (mp)	Observații
					Teren exclusiv	Teren în indiviziune		
Municipiul Craiova /Municipiul Craiova	domeniul public al unităților administrativ- teritoriale	direct	Zona verde		48,05	0	48,05	
Total teren(mp)					48,05	0	48,05	

4. DATE PRIVIND CONSTRUCȚIILE EXISTENTE PE TERENUL SPAȚIU VERDE

Proprietar / Deținător construcții	Tip proprietate	Mod administrare	Nr. corp construcție	Cod grupă destinație	Suprafață construită la sol(mp)	Observații
Total suprafață ocupată din terenul spațiu verde (mp)					0	

5. ECHIPAREA EDILITARA A TERENULUI: A C t E G T

6. DATE PRIVIND VEGETAȚIA EXISTENTĂ PE TERENUL SPAȚIU VERDE

Arbori ocrotiți

Nr. Crt.	Nr. Unic	Specia	Localizare	Diametru(cm)	Înălțime(m)	Coronament(m)	Viabilitate	Grad întreținere	Riscuri
----------	----------	--------	------------	--------------	-------------	---------------	-------------	------------------	---------

Arbori izolați

Nr. Crt.	Nr. Unic	Specia	Localizare	Diametru(cm)	Înălțime(m)	Coronament(m)	Viabilitate	Grad întreținere	Riscuri
----------	----------	--------	------------	--------------	-------------	---------------	-------------	------------------	---------

Alți arbori

Nr. Crt.	Nr. Unic	Specia	Localizare	Diametru(cm)	Înălțime(m)	Coronament(m)	Viabilitate	Grad întreținere	Riscuri
1	36524	Artar american		30	14	7	Foarte buna	Permanent	Căderi crengi uscate
2									
3									

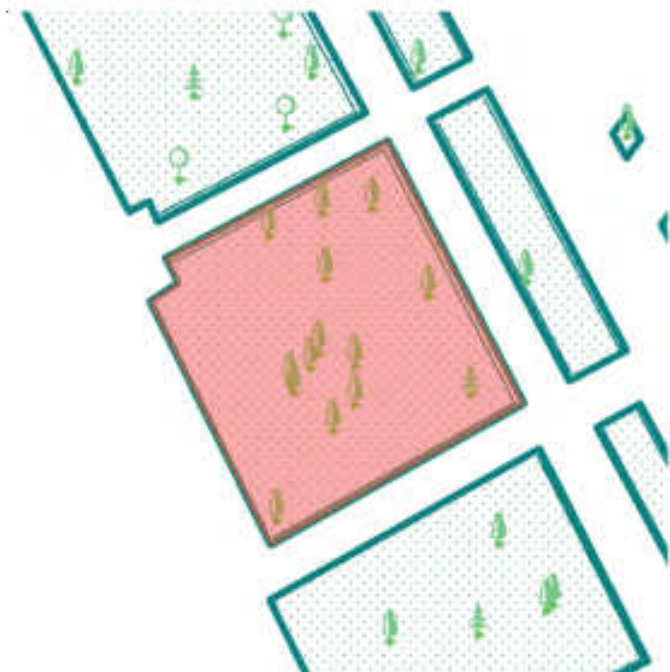
7. DOCUMENTE EMISE CU PRIVIRE LA TERENUL SPAȚIU VERDE ȘI CONSTRUCȚIILE EXISTENTE

Nr. Crt.	Titlu	Emitent	Verificator	Data emiterii	Data verificării	Observații
----------	-------	---------	-------------	---------------	------------------	------------

Județul: Craiova Municipiul: Craiova Localitatea: Craiova Cod SIRUTA: 69900	Secțiune plan: *Nr. Sector cadastral: *Nr. Cadastral imobil: *Nr. Carte funciară:	*Cod zona valorică: *Cod zona protejată: *Cod poștal:
--	--	---

Fișa spațiului verde Nr. 1092
Strada Dealul Spirei - bl.D12

1. SCHIȚA AMPLASAMENTULUI TERENULUI SPAȚIU VERDE
Scara: 1:300



2. ADRESA: Zona 1 Mai - Ciuperca

3. DATE DESPRE TERENUL SPAȚIU VERDE

Proprietar / Deținător teren spațiu verde	Tip proprietate	Mod administrare	Categorie de folosință	Reglementare urbanistică	Suprafața măsurată(mp)		Total teren (mp)	Observații
					Teren exclusiv	Teren în indiviziune		
Municipiul Craiova /Municipiul Craiova	domeniul public al unităților administrativ-teritoriale	direct	Zona verde		213,37	0	213,37	
Total teren(mp)					213,37	0	213,37	

4. DATE PRIVIND CONSTRUCȚIILE EXISTENTE PE TERENUL SPAȚIU VERDE

Proprietar / Deținător construcții	Tip proprietate	Mod administrare	Nr. corp construcție	Cod grupă destinație	Suprafață construită la sol(mp)	Observații
Total suprafață ocupată din terenul spațiu verde (mp)					0	

5. ECHIPAREA EDILITARA A TERENULUI: A C t E G T

6. DATE PRIVIND VEGETAȚIA EXISTENTĂ PE TERENUL SPAȚIU VERDE

Arbori ocrotiți

Nr. Crt.	Nr. Unic	Specia	Localizare	Diametru(cm)	Înălțime(m)	Coronament(m)	Viabilitate	Grad întreținere	Riscuri
----------	----------	--------	------------	--------------	-------------	---------------	-------------	------------------	---------

Arbori izolați

7. DOCUMENTE EMISE CU PRIVIRE LA TERENUL SPAȚIU VERDE ȘI CONSTRUCȚIILE EXISTENTE

Nr. Crt	Titlu	Emitent	Verificator	Data emiterii	Data verificării	Observații
------------	-------	---------	-------------	------------------	---------------------	------------

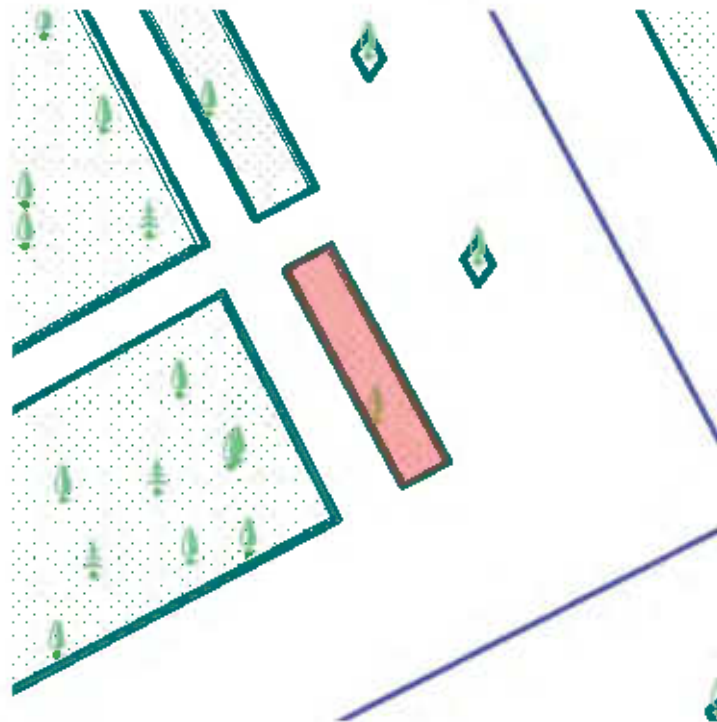
Județul: Craiova
Municipiul: Craiova
Localitatea: Craiova
Cod SIRUTA: 69900

Secțiune plan:
*Nr. Sector cadastral:
*Nr. Cadastral imobil:
*Nr. Carte funciară:

*Cod zona valorică:
*Cod zona protejată:
*Cod poștal:

Fișa spațiului verde Nr. 1093
Strada Dealul Spirei - bl.D12

1. SCHIȚA AMPLASAMENTULUI TERENULUI SPAȚIU VERDE
Scara: 1:300



2. ADRESA: Zona 1 Mai - Ciuperca

3. DATE DESPRE TERENUL SPAȚIU VERDE

Proprietar / Deținător teren spațiu verde	Tip proprietate	Mod administrare	Categorie de folosință	Reglementare urbanistică	Suprafața măsurată(mp)		Total teren (mp)	Observații
					Teren exclusiv	Teren în indiviziune		
Municipiul Craiova /Municipiul Craiova	domeniul public al unităților administrativ- teritoriale	direct	Zona verde		28,46	0	28,46	
Total teren(mp)					28,46	0	28,46	

4. DATE PRIVIND CONSTRUCȚIILE EXISTENTE PE TERENUL SPAȚIU VERDE

Proprietar / Deținător construcții	Tip proprietate	Mod administrare	Nr. corp construcție	Cod grupă destinație	Suprafață construită la sol(mp)	Observații
Total suprafață ocupată din terenul spațiu verde (mp)					0	

5. ECHIPAREA EDILITARA A TERENULUI: A C t E G T

6. DATE PRIVIND VEGETAȚIA EXISTENTĂ PE TERENUL SPAȚIU VERDE

Arbori ocrotiți

Nr. Crt.	Nr. Unic	Specia	Localizare	Diametru(cm)	Înălțime(m)	Coronament(m)	Viabilitate	Grad întreținere	Riscuri
----------	----------	--------	------------	--------------	-------------	---------------	-------------	------------------	---------

Arbori izolați

Nr. Crt.	Nr. Unic	Specia	Localizare	Diametru(cm)	Înălțime(m)	Coronament(m)	Viabilitate	Grad întreținere	Riscuri
----------	----------	--------	------------	--------------	-------------	---------------	-------------	------------------	---------

Alți arbori

Nr. Crt.	Nr. Unic	Specia	Localizare	Diametru(cm)	Înălțime(m)	Coronament(m)	Viabilitate	Grad întreținere	Riscuri
1	36526	Artar (paltin de camp)		16	8	2	Foarte buna	Permanent	Fără riscuri
2									
3									

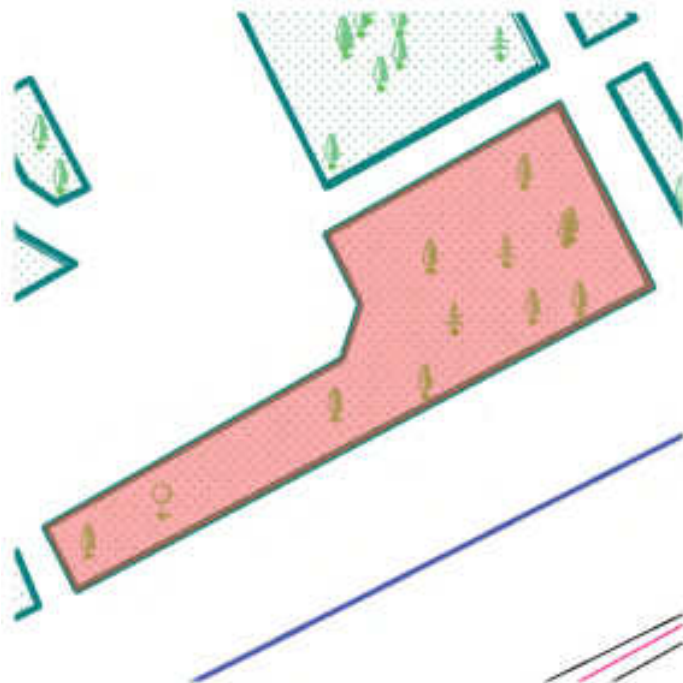
7. DOCUMENTE EMISE CU PRIVIRE LA TERENUL SPAȚIU VERDE ȘI CONSTRUCȚIILE EXISTENTE

Nr. Crt.	Titlu	Emitent	Verificator	Data emiterii	Data verificării	Observații
----------	-------	---------	-------------	---------------	------------------	------------

Județul: Craiova Municipiul: Craiova Localitatea: Craiova Cod SIRUTA: 69900	Secțiune plan: *Nr. Sector cadastral: *Nr. Cadastral imobil: *Nr. Carte funciară:	*Cod zona valorică: *Cod zona protejată: *Cod poștal:
--	--	---

Fișa spațiului verde Nr. 1094
Strada Dealul Spirei - bl.D12

1. SCHIȚA AMPLASAMENTULUI TERENULUI SPAȚIU VERDE
Scara: 1:350



2. ADRESA: Zona 1 Mai - Ciuperca

3. DATE DESPRE TERENUL SPAȚIU VERDE

Proprietar / Deținător teren spațiu verde	Tip proprietate	Mod administrare	Categorie de folosință	Reglementare urbanistică	Suprafața măsurată(mp)		Total teren (mp)	Observații
					Teren exclusiv	Teren în indiviziune		
Municipiul Craiova /Municipiul Craiova	domeniul public al unităților administrativ-teritoriale	direct	Zona verde		282,67	0	282,67	
Total teren(mp)					282,67	0	282,67	

4. DATE PRIVIND CONSTRUCȚIILE EXISTENTE PE TERENUL SPAȚIU VERDE

Proprietar / Deținător construcții	Tip proprietate	Mod administrare	Nr. corp construcție	Cod grupă destinație	Suprafață construită la sol(mp)	Observații
Total suprafață ocupată din terenul spațiu verde (mp)					0	

5. ECHIPAREA EDILITARA A TERENULUI: A C t E G T

6. DATE PRIVIND VEGETAȚIA EXISTENTĂ PE TERENUL SPAȚIU VERDE

Arbori ocrotiți

Nr. Crt.	Nr. Unic	Specia	Localizare	Diametru(cm)	Înălțime(m)	Coronament(m)	Viabilitate	Grad întreținere	Riscuri
----------	----------	--------	------------	--------------	-------------	---------------	-------------	------------------	---------

Arbori izolați

Nr. Crt.	Nr. Unic	Specia	Localizare	Diametru(cm)	Înălțime(m)	Coronament(m)	Viabilitate	Grad întreținere	Riscuri
----------	----------	--------	------------	--------------	-------------	---------------	-------------	------------------	---------

Alți arbori

Nr. Crt.	Nr. Unic	Specia	Localizare	Diametru(cm)	Înălțime(m)	Coronament(m)	Viabilitate	Grad întreținere	Riscuri
1	35284	Artar american		40	14	8	Total necorespunzatoare: uscat sau scorbură > 40 cm.	Permanent	Cădere în caz de furtună
2	35276	Caisul		16	8	4	Foarte buna	Permanent	Fără riscuri
3	35278	Corcodus		32	9	3	Buna: prezinta zgarieturi, gatuire, cioplitura, cicatrizari, incluziune de corp	Permanent	Căderi crengi uscate
4	35279	Corcodus		18	8	3	Foarte buna	Permanent	Fără riscuri
5	35277	Liliac		4	3	1	Foarte buna	Permanent	Fără riscuri
6	35281	Mar		2	3	0	Buna: prezinta zgarieturi, gatuire, cioplitura, cicatrizari, incluziune de corp	Permanent	Fără riscuri
7	35282	Par		22	10	3	Foarte buna	Permanent	Fără riscuri
8	35283	Prun		10	4	2	Buna: prezinta zgarieturi, gatuire, cioplitura, cicatrizari, incluziune de corp	Permanent	Căderi crengi uscate
9	35285	Tuie		8	4	1	Buna: prezinta zgarieturi, gatuire, cioplitura, cicatrizari, incluziune de corp	Permanent	Fără riscuri
10	35280	Tuie		10	5	2	Foarte buna	Permanent	Fără riscuri
11	35286	Visin		2	2	1	Buna: prezinta zgarieturi, gatuire, cioplitura, cicatrizari, incluziune de corp	Permanent	Fără riscuri
12	35287	Visin		10	5	2	Foarte buna	Permanent	Fără riscuri
13									

Nr. Crt	Titlu	Emitent	Verificator	Data emiterii	Data verificării	Observații
------------	-------	---------	-------------	------------------	---------------------	------------

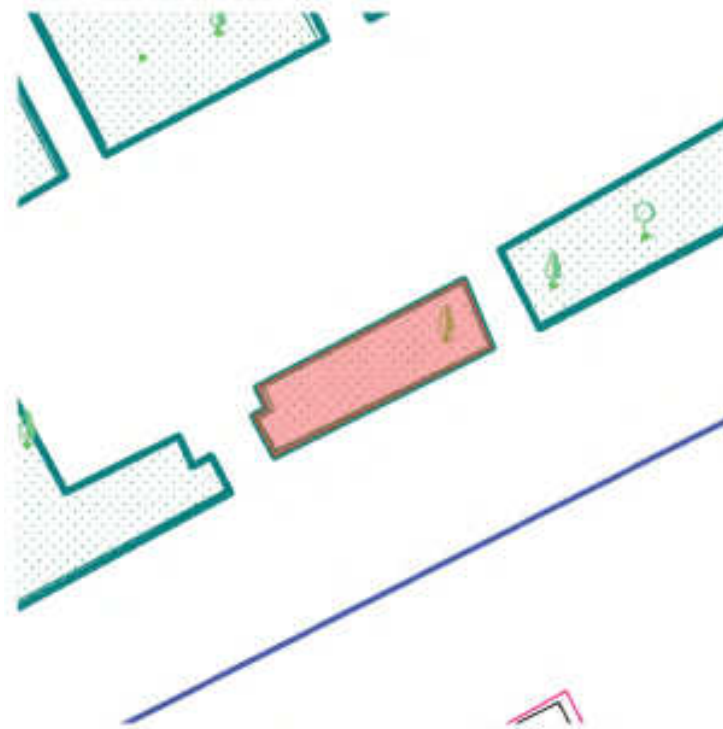
Județul: Craiova
Municipiul: Craiova
Localitatea: Craiova
Cod SIRUTA: 69900

Secțiune plan:
*Nr. Sector cadastral:
*Nr. Cadastral imobil:
*Nr. Carte funciară:

*Cod zona valorică:
*Cod zona protejată:
*Cod poștal:

Fișa spațiului verde Nr. 1095
Strada Dealul Spirei - bl.P32

1. SCHIȚA AMPLASAMENTULUI TERENULUI SPAȚIU VERDE
Scara: 1:300



2. ADRESA: Zona 1 Mai - Ciuperca

3. DATE DESPRE TERENUL SPAȚIU VERDE

Proprietar / Deținător teren spațiu verde	Tip proprietate	Mod administrare	Categorie de folosință	Reglementare urbanistică	Suprafața măsurată(mp)		Total teren (mp)	Observații
					Teren exclusiv	Teren în indiviziune		
Municipiul Craiova /Municipiul Craiova	domeniul public al unităților administrativ- teritoriale	direct	Zona verde		37,74	0	37,74	
Total teren(mp)					37,74	0	37,74	

4. DATE PRIVIND CONSTRUCȚIILE EXISTENTE PE TERENUL SPAȚIU VERDE

Proprietar / Deținător construcții	Tip proprietate	Mod administrare	Nr. corp construcție	Cod grupă destinație	Suprafață construită la sol(mp)	Observații
Total suprafață ocupată din terenul spațiu verde (mp)					0	

5. ECHIPAREA EDILITARA A TERENULUI: A C t E G T

6. DATE PRIVIND VEGETAȚIA EXISTENTĂ PE TERENUL SPAȚIU VERDE

Arbori ocrotiți

Nr. Crt.	Nr. Unic	Specia	Localizare	Diametru(cm)	Înălțime(m)	Coronament(m)	Viabilitate	Grad întreținere	Riscuri
----------	----------	--------	------------	--------------	-------------	---------------	-------------	------------------	---------

Arbori izolați

Nr. Crt.	Nr. Unic	Specia	Localizare	Diametru(cm)	Înălțime(m)	Coronament(m)	Viabilitate	Grad întreținere	Riscuri
----------	----------	--------	------------	--------------	-------------	---------------	-------------	------------------	---------

Alți arbori

Nr. Crt.	Nr. Unic	Specia	Localizare	Diametru(cm)	Înălțime(m)	Coronament(m)	Viabilitate	Grad întreținere	Riscuri
1	35275	Caisul		2	3	1	Foarte buna	Permanent	Fără riscuri
2									

7. DOCUMENTE EMISE CU PRIVIRE LA TERENUL SPAȚIU VERDE ȘI CONSTRUCȚIILE EXISTENTE

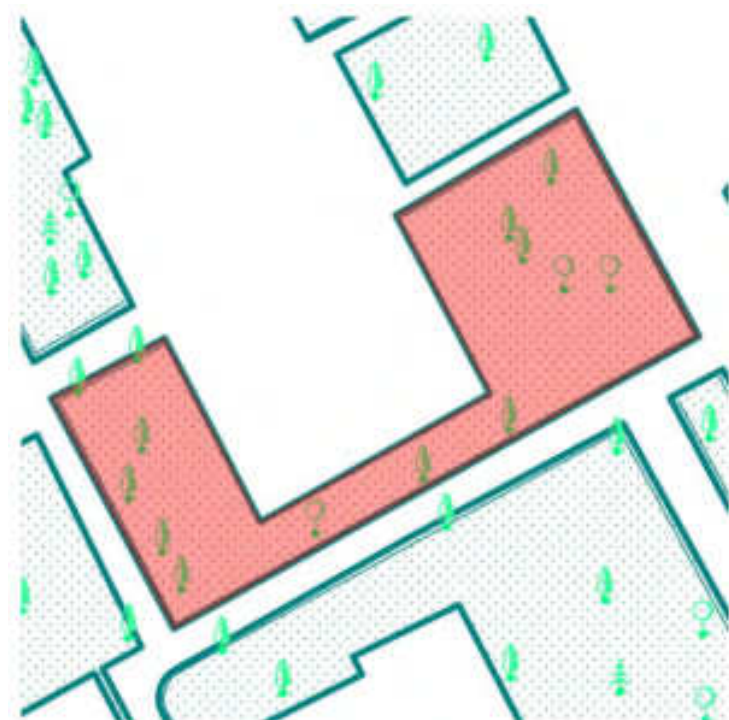
Nr. Crt	Titlu	Emitent	Verificator	Data emiterii	Data verificării	Observații
---------	-------	---------	-------------	---------------	------------------	------------

Județul: Craiova Municipiul: Craiova Localitatea: Craiova Cod SIRUTA: 69900	Secțiune plan: *Nr. Sector cadastral: *Nr. Cadastral imobil: *Nr. Carte funciară:	*Cod zona valorică: *Cod zona protejată: *Cod poștal:
--	--	---

**Fișa spațiului verde Nr. 1096
Bulevardul 1 Mai - bl.D11**

1. SCIITA AMPLASAMENTULUI TERENULUI SPAȚIU VERDE

Scara: 1:345



2. ADRESA: Zona 1 Mai - Ciupercă

3. DATE DESPRE TERENUL SPAȚIU VERDE

Proprietar / Deținător teren spațiu verde	Tip proprietate	Mod administrare	Categorie de folosință	Reglementare urbanistică	Suprafața măsurată(mp)		Total teren (mp)	Observații
					Teren exclusiv	Teren în indiviziune		
Municipiul Craiova /Municipiul Craiova	domeniul public al unităților administrativ- teritoriale	direct	Zona verde		293,02	0	293,02	
Total teren(mp)					293,02	0	293,02	

4. DATE PRIVIND CONSTRUCȚIILE EXISTENTE PE TERENUL SPAȚIU VERDE

Proprietar / Deținător construcții	Tip proprietate	Mod administrare	Nr. corp construcție	Cod grupă destinație	Suprafață construită la sol(mp)	Observații
Total suprafață ocupată din terenul spațiu verde (mp)					0	

5. ECHIPAREA EDILITARA A TERENULUI: A C t E G T

6. DATE PRIVIND VEGETAȚIA EXISTENTĂ PE TERENUL SPAȚIU VERDE

Arbori ocrotiți

Nr. Crt.	Nr. Unic	Specia	Localizare	Diametru(cm)	Înălțime(m)	Coronament(m)	Viabilitate	Grad întreținere	Riscuri
----------	----------	--------	------------	--------------	-------------	---------------	-------------	------------------	---------

Arbori izolați

Nr. Crt.	Nr. Unic	Specia	Localizare	Diametru(cm)	Înălțime(m)	Coronament(m)	Viabilitate	Grad întreținere	Riscuri
----------	----------	--------	------------	--------------	-------------	---------------	-------------	------------------	---------

Alți arbori

Nr. Crt.	Nr. Unic	Specia	Localizare	Diametru(cm)	Înălțime(m)	Coronament(m)	Viabilitate	Grad întreținere	Riscuri
1	35108	Arar american		40	16	6	Foarte buna	Permanent	Căderi crengi uscate
2	35112	Castan porcesc		32	12	6	Foarte buna	Permanent	Fără riscuri
3	35114	Corcodus		6	4	2	Foarte buna	Permanent	Fără riscuri
4	35118	Corcodus		12	8	2	Foarte buna	Permanent	Fără riscuri
5	35111	Corcodus		2	2	1	Foarte buna	Permanent	Fără riscuri
6	35119	Corcodus		12	8	2	Foarte buna	Permanent	Fără riscuri
7	35117	Liliac		8	4	2	Foarte buna	Permanent	Fără riscuri
8	35113	Liliac		6	4	2	Foarte buna	Permanent	Fără riscuri
9	35116	Liliac		8	4	2	Foarte buna	Permanent	Fără riscuri
10	35109	Mar		26	9	2	Foarte buna	Permanent	Fără riscuri
11	35115	Mar		12	4	2	Foarte buna	Permanent	Fără riscuri
12	35107	Otetar Rosu		4	2	1	Foarte buna	Permanent	Fără riscuri
13	35110	Salcioara		20	6	2	Acceptabila: rupturi, scorburi mici, noduri infundate, cancer pe o parte, multe	Permanent	Căderi crengi uscate
14	35120	Tei pucios		24	10	6	Foarte buna	Permanent	Fără riscuri

7. DOCUMENTE EMISE CU PRIVIRE LA TERENUL SPAȚIU VERDE ȘI CONSTRUCȚIILE EXISTENTE

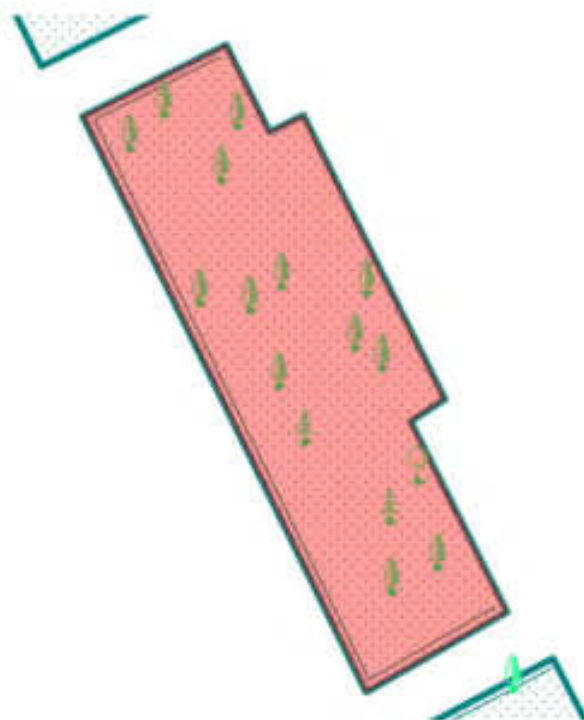
Nr.	Titlu	Emitent	Verificator	Data	Data	Observații
-----	-------	---------	-------------	------	------	------------

Crt				emiterii	verificării		
-----	--	--	--	----------	-------------	--	--

Județul: Craiova Municipiul: Craiova Localitatea: Craiova Cod SIRUTA: 69900	Secțiune plan: *Nr. Sector cadastral: *Nr. Cadastral imobil: *Nr. Carte funciară:	*Cod zona valorică: *Cod zona protejată: *Cod poștal:
--	--	---

Fișa spațiului verde Nr. 1097
Bulevardul 1 Mai - bl.D11

1. SCHIȚA AMPLASAMENTULUI TERENULUI SPAȚIU VERDE
Scara: 1:242



2. ADRESA: Zona 1 Mai - Ciuperca

3. DATE DESPRE TERENUL SPAȚIU VERDE

Proprietar / Deținător teren spațiu verde	Tip proprietate	Mod administrare	Categorie de folosință	Reglementare urbanistică	Suprafața măsurată(mp)		Total teren (mp)	Observații
					Teren exclusiv	Teren în indiviziune		
Municipiul Craiova /Municipiul Craiova	domeniul public al unităților administrativ- teritoriale	direct	Zona verde		164,53	0	164,53	
Total teren(mp)					164,53	0	164,53	

4. DATE PRIVIND CONSTRUCȚIILE EXISTENTE PE TERENUL SPAȚIU VERDE

Proprietar / Deținător construcții	Tip proprietate	Mod administrare	Nr. corp construcție	Cod grupă destinație	Suprafață construită la sol(mp)	Observații
Total suprafață ocupată din terenul spațiu verde (mp)					0	

5. ECHIPAREA EDILITARA A TERENULUI: A C t B G T

6. DATE PRIVIND VEGETAȚIA EXISTENTĂ PE TERENUL SPAȚIU VERDE

Arbori ocratiți

Nr. Crt.	Nr. Linie	Specia	Localizare	Diametru(cm)	Înălțime(m)	Coronament(m)	Viabilitate	Grad întreținere	Riscuri
----------	-----------	--------	------------	--------------	-------------	---------------	-------------	------------------	---------

Arbori izolați

Nr. Crt.	Nr. Linie	Specia	Localizare	Diametru(cm)	Înălțime(m)	Coronament(m)	Viabilitate	Grad întreținere	Riscuri
----------	-----------	--------	------------	--------------	-------------	---------------	-------------	------------------	---------

Alți arbori

Nr. Crt.	Nr. Linie	Specia	Localizare	Diametru(cm)	Înălțime(m)	Coronament(m)	Viabilitate	Grad întreținere	Riscuri
1	35183	Caisul		4	3	2	Foarte buna	Permanent	Fără riscuri
2	35189	Caisul		12	5	2	Acceptabilu: rupturi, scorburi mici, noduri infundate, cancer pe o parte, multe	Permanent	Căderi crengi uscate
3	35177	Catalpa		36	14	4	Foarte buna	Permanent	Fără riscuri
4	35181	Dud alb, fragar		20	12	4	Foarte buna	Permanent	Fără riscuri
5	35175	Gutui		16	6	2	Acceptabilu: rupari, scorburi mici, noduri infundate, cancer pe o parte, multe	Permanent	Căderi crengi uscate
6	35186	Liliac		8	6	2	Foarte buna	Permanent	Fără riscuri
7	35174	Mar		26	10	2	Buna; prezinta zgarieturi, gatuire, cioplitura, cicatrizari, inclusiune de corp	Permanent	Căderi crengi uscate
8	35176	Mar		22	13	3	Foarte buna	Permanent	Fără riscuri
9	35187	Molid comun		10	8	2	Foarte buna	Permanent	Fără riscuri
10	35184	Pin Negru		22	9	2	Foarte buna	Permanent	Fără riscuri
11	35185	Smochin		6	4	3	Foarte buna	Permanent	Fără riscuri
12	35180	Visin		8	4	2	Foarte buna	Permanent	Fără riscuri
13	35179	Visin		6	3	1	Foarte buna	Permanent	Fără

									riscuri
14	35188	Visin		4	2	1	Foarte buna	Permanent	Fără riscuri
15	35182	Visin		10	6	2	Foarte buna	Permanent	Fără riscuri
16	35178	Visin		4	2	1	Foarte buna	Permanent	Fără riscuri

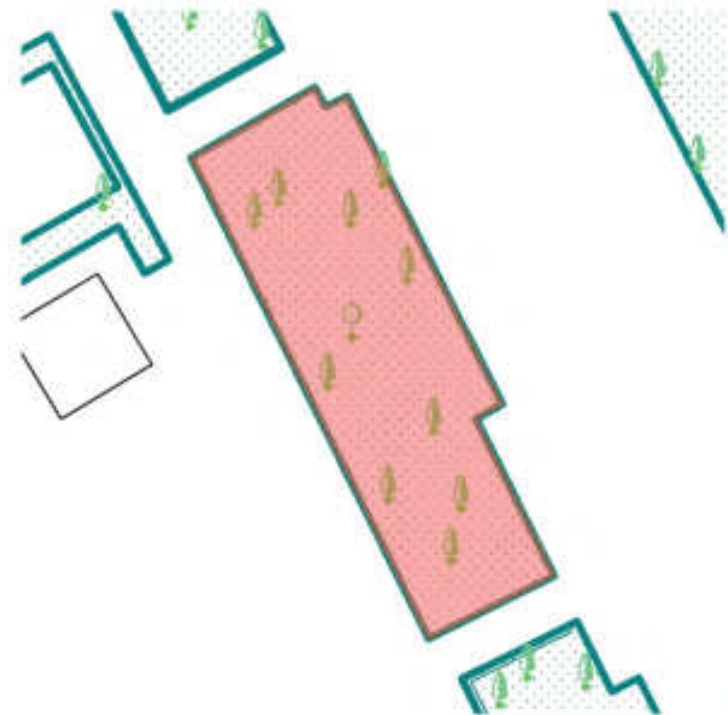
7. DOCUMENTE EMISE CU PRIVIRE LA TERENUL SPAȚIU VERDE ȘI CONSTRUCȚIILE EXISTENTE

Nr. Crt	Titlu	Emitent	Verificator	Data emiterii	Data verificării	Observații
---------	-------	---------	-------------	---------------	------------------	------------

Județul: Craiova Municipiul: Craiova Localitatea: Craiova Cod SIRUTA: 69900	Secțiune plan: *Nr. Sector cadastral: *Nr. Cadastral imobil: *Nr. Carte funciară:	*Cod zona valorică: *Cod zona protejată: *Cod poștal:
--	--	---

Fișa spațiului verde Nr. 1098
Bulevardul 1 Mai - bl.D10

1. SCHIȚA AMPLASAMENTULUI TERENULUI SPAȚIU VERDE
Scara: 1:300



2. ADRESA: Zona 1 Mai - Ciuperca

3. DATE DESPRE TERENUL SPAȚIU VERDE

Proprietar / Deținător teren spațiu verde	Tip proprietate	Mod administrare	Categorie de folosință	Reglementare urbanistică	Suprafața măsurată(mp)		Total teren (mp)	Observații
					Teren exclusiv	Teren în indiviziune		
Municipiul Craiova /Municipiul Craiova	domeniul public al unităților administrativ-teritoriale	direct	Zona verde		190,69	0	190,69	
Total teren(mp)					190,69	0	190,69	

4. DATE PRIVIND CONSTRUCȚIILE EXISTENTE PE TERENUL SPAȚIU VERDE

Proprietar / Deținător construcții	Tip proprietate	Mod administrare	Nr. corp construcție	Cod grupă destinație	Suprafață construită la sol(mp)	Observații
Total suprafață ocupată din terenul spațiu verde (mp)					0	

5. ECHIPAREA EDILITARA A TERENULUI: A C t E G T

6. DATE PRIVIND VEGETAȚIA EXISTENTĂ PE TERENUL SPAȚIU VERDE

Arbori ocrotiți

Nr. Crt.	Nr. Unic	Specia	Localizare	Diametru(cm)	Înălțime(m)	Coronament(m)	Viabilitate	Grad întreținere	Riscuri
----------	----------	--------	------------	--------------	-------------	---------------	-------------	------------------	---------

Arbori izolați

Nr. Crt.	Nr. Unic	Specia	Localizare	Diametru(cm)	Înălțime(m)	Coronament(m)	Viabilitate	Grad întreținere	Riscuri
----------	----------	--------	------------	--------------	-------------	---------------	-------------	------------------	---------

Alți arbori

Nr. Crt.	Nr. Unic	Specia	Localizare	Diametru(cm)	Înălțime(m)	Coronament(m)	Viabilitate	Grad întreținere	Riscuri
1	35173	Caisul		26	12	6	Foarte buna	Permanent	Căderi crengi uscate
2	35170	Corcodus		24	9	4	Foarte buna	Permanent	Căderi crengi uscate
3	35166	Corcodus		16	6	2	Foarte buna	Permanent	Fără riscuri
4	35165	Corcodus		152	6	2	Buna: prezinta zgarieturi, gatuire, cioplitura, cicatrizari, incluziune de corp	Permanent	Fără riscuri
5	35168	Liliac		2	2	1	Foarte buna	Permanent	Fără riscuri
6	35167	Mar		18	8	3	Foarte buna	Permanent	Căderi crengi uscate
7	35164	Tei cu frunza mare		26	163	4	Foarte buna	Permanent	Fără riscuri
8	35163	Tei cu frunza mare		24	13	7	Foarte buna	Permanent	Fără riscuri
9	35169	Tei pucios		2	2	1	Foarte buna	Permanent	Fără riscuri
10	35171	Visin		16	8	3	Foarte buna	Permanent	Căderi crengi uscate
11	35172	Visin		14	9	4	Foarte buna	Permanent	Fără riscuri

7. DOCUMENTE EMISE CU PRIVIRE LA TERENUL SPAȚIU VERDE ȘI CONSTRUCȚIILE EXISTENTE

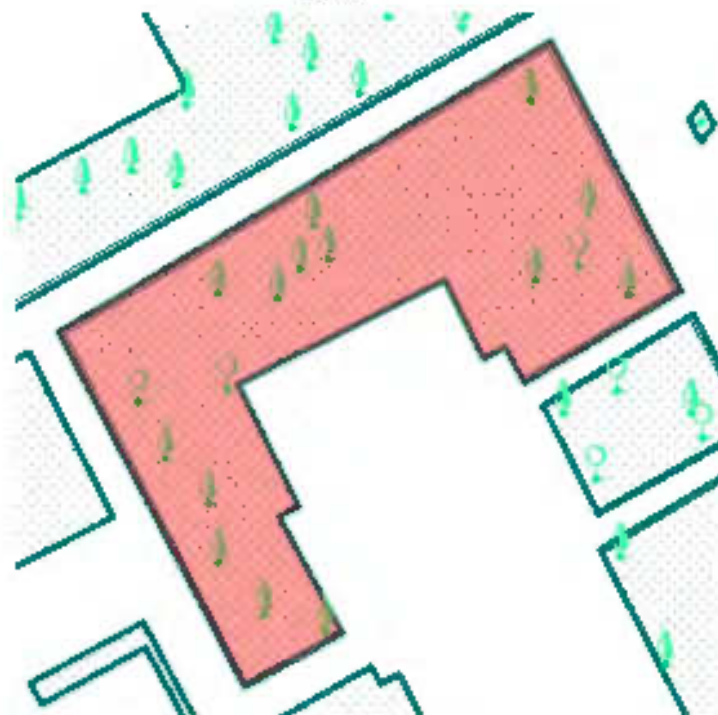
Nr. Crt	Titlu	Emitent	Verificator	Data emiterii	Data verificării	Observații
---------	-------	---------	-------------	---------------	------------------	------------

Județul: Craiova Municipiul: Craiova Localitatea: Craiova Cod SIRUTA: 69900	Secțiune plan: *Nr. Sector cadastral: *Nr. Cadastral imobil: *Nr. Carte funciară:	*Cod zona valorică: *Cod zona protejată: *Cod poștal:
--	--	---

**Fișa spațiului verde Nr. 1099
Bulevardul 1 Mai - bl.D9**

1. SCIITA AMPLASAMENTULUI TERENULUI SPAȚIU VERDE

Scara: 1:351



2. ADRESA: Zona 1 Mai - Ciupercă

3. DATE DESPRE TERENUL SPAȚIU VERDE

Proprietar / Deținător teren spațiu verde	Tip proprietate	Mod administrare	Categorie de folosință	Reglementare urbanistică	Suprafața măsurată(mp)		Total teren (mp)	Observații
					Teren exclusiv	Teren în indiviziune		
Municipiul Craiova /Municipiul Craiova	domeniul public al unităților administrativ- teritoriale	direct	Zona verde		427,41	0	427,41	
Total teren(mp)					427,41	0	427,41	

4. DATE PRIVIND CONSTRUCȚIILE EXISTENTE PE TERENUL SPAȚIU VERDE

Proprietar / Deținător construcții	Tip proprietate	Mod administrare	Nr. corp construcție	Cod grupă destinație	Suprafață construită la sol(mp)	Observații
Total suprafață ocupată din terenul spațiu verde (mp)					0	

5. ECHIPAREA EDILITARA A TERENULUI: A C t E G T

6. DATE PRIVIND VEGETAȚIA EXISTENTĂ PE TERENUL SPAȚIU VERDE

Arbori ocrotiți

Nr. Crt.	Nr. Unic	Specia	Localizare	Diametru(cm)	Înălțime(m)	Coronament(m)	Viabilitate	Grad întreținere	Riscuri
1	35152	Nuc comun		18	11	4	Foarte buna	Permanent	Fără riscuri

Arbori izolați

Nr. Crt.	Nr. Unic	Specia	Localizare	Diametru(cm)	Înălțime(m)	Coronament(m)	Viabilitate	Grad întreținere	Riscuri
----------	----------	--------	------------	--------------	-------------	---------------	-------------	------------------	---------

Alți arbori

Nr. Crt.	Nr. Unic	Specia	Localizare	Diametru(cm)	Înălțime(m)	Coronament(m)	Viabilitate	Grad întreținere	Riscuri
1	35157	Coroedus		16	4	3	Foarte buna	Permanent	Fără riscuri
2	35159	Coroedus		14	4	4	Foarte buna	Permanent	Fără riscuri
3	35151	Coroedus		4	6	1	Foarte buna	Permanent	Căderi crengi uscate
4	35150	Coroedus		20	9	5	Foarte buna	Permanent	Căderi crengi uscate
5	35161	Dud alb, fragar		12	2	1	Acceptabila: rupturi, scorburi mici, noduri infundate, cancer pe o parte, multe	Permanent	Fără riscuri
6	35155	Liliac		6	3	2	Foarte buna	Permanent	Fără riscuri
7	35146	Liliac		4	4	1	Acceptabila: rupturi, scorburi mici, noduri infundate, cancer pe o parte, multe	Permanent	Căderi crengi uscate
8	35156	Liliac		10	4	2	Foarte buna	Permanent	Fără riscuri
9	35153	Mar		16	10	3	Foarte buna	Permanent	Fără riscuri
10	35147	Nuc comun		22	11	4	Foarte buna	Permanent	Fără riscuri
11	35154	Palin de munte		20	10	3	Foarte buna	Permanent	Fără riscuri
12	35145	Tei cu frunza mare		30	12	4	Foarte buna	Permanent	Căderi crengi uscate
13	35160	Tei cu frunza		8	4	2	Foarte buna	Permanent	Fără riscuri

		marc							
14	35149	Tei cu frunza mare		18	7	1	Acceptabila: rupuri, scorburi mici, noduri infundate, cancer pe o parte, multa	Permanent	Căderi crengi uscate
15	35148	Tei pucios		18	9	3	Buna: prezinta zgarieturi, gatuire, cioplitura, cicatrizari, incluziune de corp	Permanent	Fără riscuri
16	35158	Visiu		16	5	4	Foarte buna	Permanent	Fără riscuri

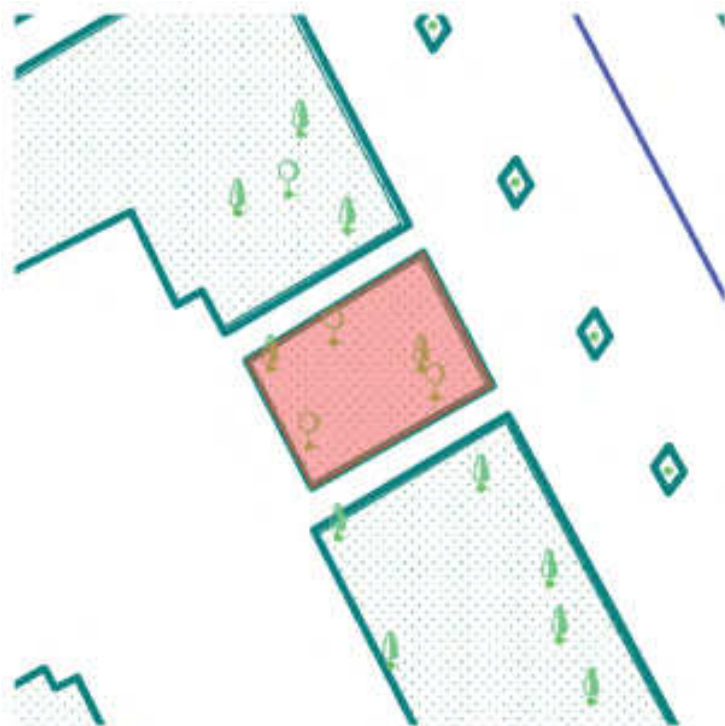
7. DOCUMENTE EMISE CU PRIVIRE LA TERENUL SPAȚIU VERDE ȘI CONSTRUCȚIILE EXISTENTE

Nr. Crt	Titlu	Emitent	Verificator	Data omiterii	Data verificării	Observații
---------	-------	---------	-------------	---------------	------------------	------------

Județul: Craiova Municipiul: Craiova Localitatea: Craiova Cod SIRUTA: 69900	Secțiune plan: *Nr. Sector cadastral: *Nr. Cadastral imobil: *Nr. Carte funciară:	*Cod zona valorică: *Cod zona protejată: *Cod poștal:
--	--	---

Fișa spațiului verde Nr. 1100
Bulevardul 1 Mai - bl.D9

1. SCHIȚA AMPLASAMENTULUI TERENULUI SPAȚIU VERDE
Scara: 1:300



2. ADRESA: Zona 1 Mai - Ciuperca

3. DATE DESPRE TERENUL SPAȚIU VERDE

Proprietar / Deținător teren spațiu verde	Tip proprietate	Mod administrare	Categorie de folosință	Reglementare urbanistică	Suprafața măsurată(mp)		Total teren (mp)	Observații
					Teren exclusiv	Teren în indiviziune		
Municipiul Craiova /Municipiul Craiova	domeniul public al unităților administrativ- teritoriale	direct	Zona verde		66,51	0	66,51	
Total teren(mp)					66,51	0	66,51	

4. DATE PRIVIND CONSTRUCȚIILE EXISTENTE PE TERENUL SPAȚIU VERDE

Proprietar / Deținător construcții	Tip proprietate	Mod administrare	Nr. corp construcție	Cod grupă destinație	Suprafață construită la sol(mp)	Observații
Total suprafață ocupată din terenul spațiu verde (mp)					0	

5. ECHIPAREA EDILITARA A TERENULUI: A C t E G T

6. DATE PRIVIND VEGETAȚIA EXISTENTĂ PE TERENUL SPAȚIU VERDE

Arbori ocrotiți

Nr. Crt.	Nr. Unic	Specia	Localizare	Diametru(cm)	Înălțime(m)	Coronament(m)	Viabilitate	Grad întreținere	Riscuri
----------	----------	--------	------------	--------------	-------------	---------------	-------------	------------------	---------

Arbori izolați

Nr. Crt.	Nr. Unic	Specia	Localizare	Diametru(cm)	Înălțime(m)	Coronament(m)	Viabilitate	Grad întreținere	Riscuri
----------	----------	--------	------------	--------------	-------------	---------------	-------------	------------------	---------

Alți arbori

Nr. Crt.	Nr. Unic	Specia	Localizare	Diametru(cm)	Înălțime(m)	Coronament(m)	Viabilitate	Grad întreținere	Riscuri
1	35140	Liliac		4	4	2	Buna: prezinta zgarieturi, gatuire, cioplitura, cicatrizari, incluziune de corp	Permanent	Căderi crengi uscate
2	35143	Liliac		4	3	1	Buna: prezinta zgarieturi, gatuire, cioplitura, cicatrizari, incluziune de corp	Permanent	Fără riscuri
3	35141	Liliac		4	2	1	Foarte buna	Permanent	Fără riscuri
4	35144	Mar		24	14	5	Foarte buna	Permanent	Fără riscuri
5	35142	Tei pucios		28	14	4	Foarte buna	Permanent	Fără riscuri

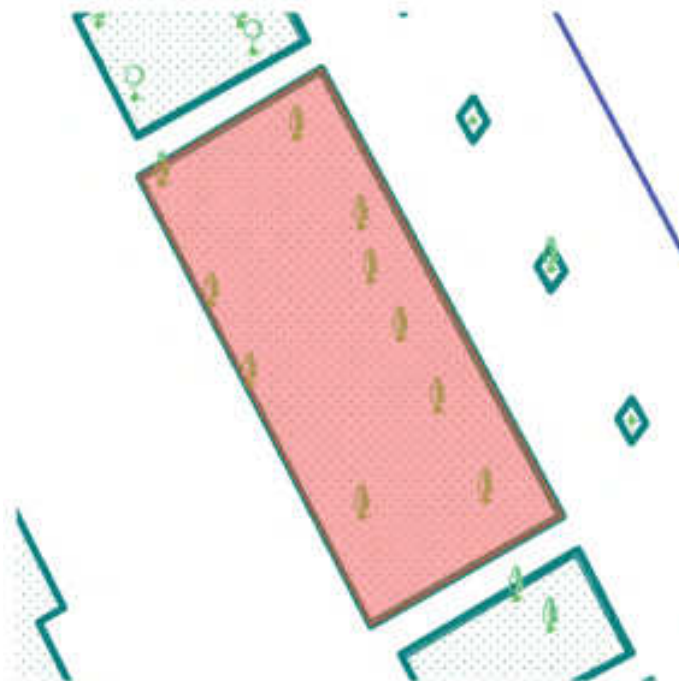
7. DOCUMENTE EMISE CU PRIVIRE LA TERENUL SPAȚIU VERDE ȘI CONSTRUCȚIILE EXISTENTE

Nr. Crt.	Titlu	Emitent	Verificator	Data emiterii	Data verificării	Observații
----------	-------	---------	-------------	---------------	------------------	------------

Județul: Craiova Municipiul: Craiova Localitatea: Craiova Cod SIRUTA: 69900	Secțiune plan: *Nr. Sector cadastral: *Nr. Cadastral imobil: *Nr. Carte funciară:	*Cod zona valorică: *Cod zona protejată: *Cod poștal:
--	--	---

Fișa spațiului verde Nr. 1101
Bulevardul 1 Mai - bl.D9

1. SCHIȚA AMPLASAMENTULUI TERENULUI SPAȚIU VERDE
Scara: 1:300



2. ADRESA: Zona 1 Mai - Ciuperca

3. DATE DESPRE TERENUL SPAȚIU VERDE

Proprietar / Deținător teren spațiu verde	Tip proprietate	Mod administrare	Categorie de folosință	Reglementare urbanistică	Suprafața măsurată(mp)		Total teren (mp)	Observații
					Teren exclusiv	Teren în indiviziune		
Municipiul Craiova /Municipiul Craiova	domeniul public al unităților administrativ-teritoriale	direct	Zona verde		270,92	0	270,92	
Total teren(mp)					270,92	0	270,92	

4. DATE PRIVIND CONSTRUCȚIILE EXISTENTE PE TERENUL SPAȚIU VERDE

Proprietar / Deținător construcții	Tip proprietate	Mod administrare	Nr. corp construcție	Cod grupă destinație	Suprafață construită la sol(mp)	Observații
Total suprafață ocupată din terenul spațiu verde (mp)					0	

5. ECHIPAREA EDILITARA A TERENULUI: A C t E G T

6. DATE PRIVIND VEGETAȚIA EXISTENTĂ PE TERENUL SPAȚIU VERDE

Arbori ocrotiți

Nr. Crt.	Nr. Unic	Specia	Localizare	Diametru(cm)	Înălțime(m)	Coronament(m)	Viabilitate	Grad întreținere	Riscuri
----------	----------	--------	------------	--------------	-------------	---------------	-------------	------------------	---------

Arbori izolați

Nr. Crt.	Nr. Unic	Specia	Localizare	Diametru(cm)	Înălțime(m)	Coronament(m)	Viabilitate	Grad întreținere	Riscuri
----------	----------	--------	------------	--------------	-------------	---------------	-------------	------------------	---------

Alți arbori

Nr. Crt.	Nr. Unic	Specia	Localizare	Diametru(cm)	Înălțime(m)	Coronament(m)	Viabilitate	Grad întreținere	Riscuri
1	35139	Artar american		38	16	7	Foarte buna	Permanent	Căderi crengi uscate
2	35135	Artar american		26	15	6	Foarte buna	Permanent	Fără riscuri
3	35133	Castan porcesc		20	11	3	Foarte buna	Permanent	Fără riscuri
4	35131	Corcodus		14	5	4	Foarte buna	Permanent	Căderi crengi uscate
5	35136	Mar		18	13	1	Total necorespunzatoare: uscat sau scorbură > 40 cm.	Permanent	Cădere în caz de furtună
6	35134	Tei cu frunza mare		36	15	7	Foarte buna	Permanent	Căderi crengi uscate
7	35130	Tei cu frunza mare		28	15	7	Foarte buna	Permanent	Fără riscuri
8	35132	Tei pucios		16	11	3	Foarte buna	Permanent	Fără riscuri
9	35138	Tei pucios		28	12	6	Buna: prezinta zgarieturi, gatuire, cioplitura, cicatrizari, incluziune de corp	Permanent	Căderi crengi uscate
10	35137	Visin		12	4	2	Foarte buna	Permanent	Căderi crengi uscate

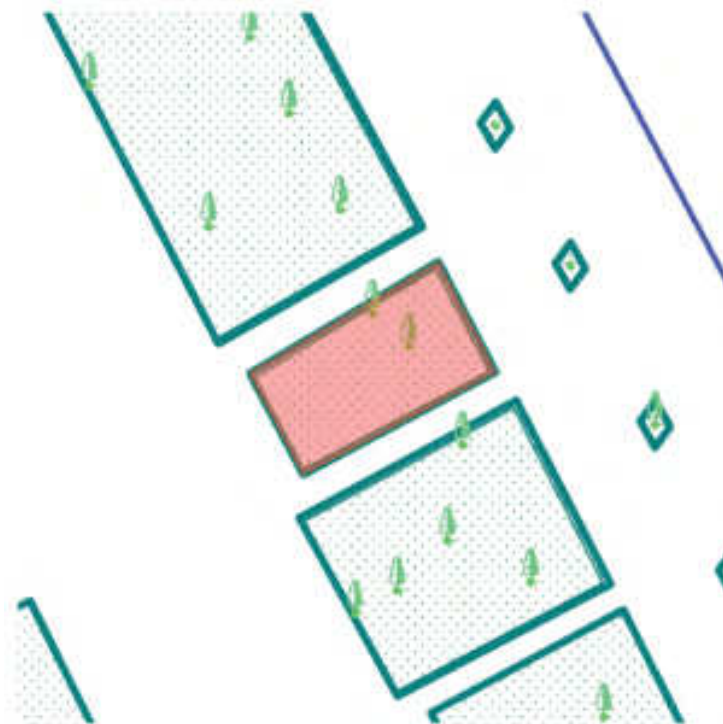
7. DOCUMENTE EMISE CU PRIVIRE LA TERENUL SPAȚIU VERDE ȘI CONSTRUCȚIILE EXISTENTE

Nr. Crt	Titlu	Emitent	Verificator	Data emiterii	Data verificării	Observații
---------	-------	---------	-------------	---------------	------------------	------------

Județul: Craiova Municipiul: Craiova Localitatea: Craiova Cod SIRUTA: 69900	Secțiune plan: *Nr. Sector cadastral: *Nr. Cadastral imobil: *Nr. Carte funciară:	*Cod zona valorică: *Cod zona protejată: *Cod poștal:
--	--	---

Fișa spațiului verde Nr. 1102
Bulevardul 1 Mai - bl.D10

1. SCHIȚA AMPLASAMENTULUI TERENULUI SPAȚIU VERDE
Scara: 1:300



2. ADRESA: Zona 1 Mai - Ciuperca

3. DATE DESPRE TERENUL SPAȚIU VERDE

Proprietar / Deținător teren spațiu verde	Tip proprietate	Mod administrare	Categorie de folosință	Reglementare urbanistică	Suprafața măsurată(mp)		Total teren (mp)	Observații
					Teren exclusiv	Teren în indiviziune		
Municipiul Craiova /Municipiul Craiova	domeniul public al unităților administrativ- teritoriale	direct	Zona verde		56,93	0	56,93	
Total teren(mp)					56,93	0	56,93	

4. DATE PRIVIND CONSTRUCȚIILE EXISTENTE PE TERENUL SPAȚIU VERDE

Proprietar / Deținător construcții	Tip proprietate	Mod administrare	Nr. corp construcție	Cod grupă destinație	Suprafață construită la sol(mp)	Observații
Total suprafață ocupată din terenul spațiu verde (mp)					0	

5. ECHIPAREA EDILITARA A TERENULUI: A C t E G T

6. DATE PRIVIND VEGETAȚIA EXISTENTĂ PE TERENUL SPAȚIU VERDE

Arbori ocrotiți

Nr. Crt.	Nr. Unic	Specia	Localizare	Diametru(cm)	Înălțime(m)	Coronament(m)	Viabilitate	Grad întreținere	Riscuri
----------	----------	--------	------------	--------------	-------------	---------------	-------------	------------------	---------

Arbori izolați

Nr. Crt.	Nr. Unic	Specia	Localizare	Diametru(cm)	Înălțime(m)	Coronament(m)	Viabilitate	Grad întreținere	Riscuri
----------	----------	--------	------------	--------------	-------------	---------------	-------------	------------------	---------

Alți arbori

Nr. Crt.	Nr. Unic	Specia	Localizare	Diametru(cm)	Înălțime(m)	Coronament(m)	Viabilitate	Grad întreținere	Riscuri
1	35129	Corcodus		10	6	2	Foarte buna	Permanent	Căderi crengi uscate
2	35128	Tei pucios		20	10	4	Foarte buna	Permanent	Fără riscuri

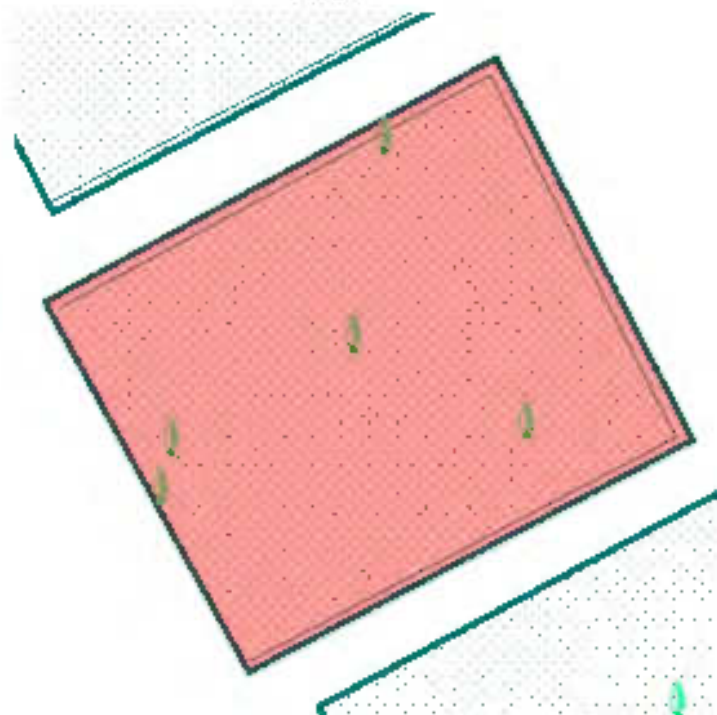
7. DOCUMENTE EMISE CU PRIVIRE LA TERENUL SPAȚIU VERDE ȘI CONSTRUCȚIILE EXISTENTE

Nr. Crt.	Titlu	Emitent	Verificator	Data emiterii	Data verificării	Observații
----------	-------	---------	-------------	---------------	------------------	------------

Județul: Craiova Municipiul: Craiova Localitatea: Craiova Cod SIRUTA: 69900	Secțiune plan: *Nr. Sector cadastral: *Nr. Cadastral imobil: *Nr. Carte funciară:	*Cod zona valorică: *Cod zona protejată: *Cod poștal:
--	--	---

**Fișa spațiului verde Nr. 1103
Bulevardul 1 Mai - bl.D11**

1. SCHIȚA AMPLASAMENTULUI TERENULUI SPAȚIU VERDE
Scara: 1:143



2. ADRESA: Zona 1 Mai - Ciuperca

3. DATE DESPRE TERENUL SPAȚIU VERDE

Proprietar / Deținător teren spațiu verde	Tip proprietate	Mod administrare	Categorie de folosință	Reglementare urbanistică	Suprafața măsurată(mp)		Total teren (mp)	Observații
					Teren exclusiv	Teren în indiviziune		
Municipiul Craiova /Municipiul Craiova	domeniul public al unităților administrativ- teritoriale	direct	Zona verde		109,12	0	109,12	
Total teren(mp)					109,12	0	109,12	

4. DATE PRIVIND CONSTRUCȚIILE EXISTENTE PE TERENUL SPAȚIU VERDE

Proprietar / Deținător construcții	Tip proprietate	Mod administrare	Nr. corp construcție	Cod grupă destinație	Suprafață construită la sol(mp)	Observații
Total suprafață ocupată din terenul spațiu verde (mp)					0	

5. ECHIPAREA EDILITARA A TERENULUI: A C t B G T

6. DATE PRIVIND VEGETAȚIA EXISTENTĂ PE TERENUL SPAȚIU VERDE

Arbori ocratiți

Nr. Crt.	Nr. Linie	Specie	Localizare	Diametru(cm)	Înălțime(m)	Coronament(m)	Viabilitate	Grad întreținere	Riscuri
----------	-----------	--------	------------	--------------	-------------	---------------	-------------	------------------	---------

Arbori izolați

Nr. Crt.	Nr. Linie	Specie	Localizare	Diametru(cm)	Înălțime(m)	Coronament(m)	Viabilitate	Grad întreținere	Riscuri
----------	-----------	--------	------------	--------------	-------------	---------------	-------------	------------------	---------

Alți arbori

Nr. Crt.	Nr. Linie	Specie	Localizare	Diametru(cm)	Înălțime(m)	Coronament(m)	Viabilitate	Grad întreținere	Riscuri
1	35124	Mar		18	9	1	Buna: prezintă zgărieturi, guluire, cioplitura, cicatrizări, incluziune de corp	Permanent	Căderi crengi uscate
2	35125	Mar		24	9	2	Foarte buna	Permanent	Căderi crengi uscate
3	35126	Tei cu frunza mare		12	8	2	Foarte buna	Permanent	Căderi crengi uscate
4	35123	Tei pucios		28	13	6	Foarte buna	Permanent	Fără riscuri
5	35127	Tei pucios		28	13	5	Foarte buna	Permanent	Fără riscuri

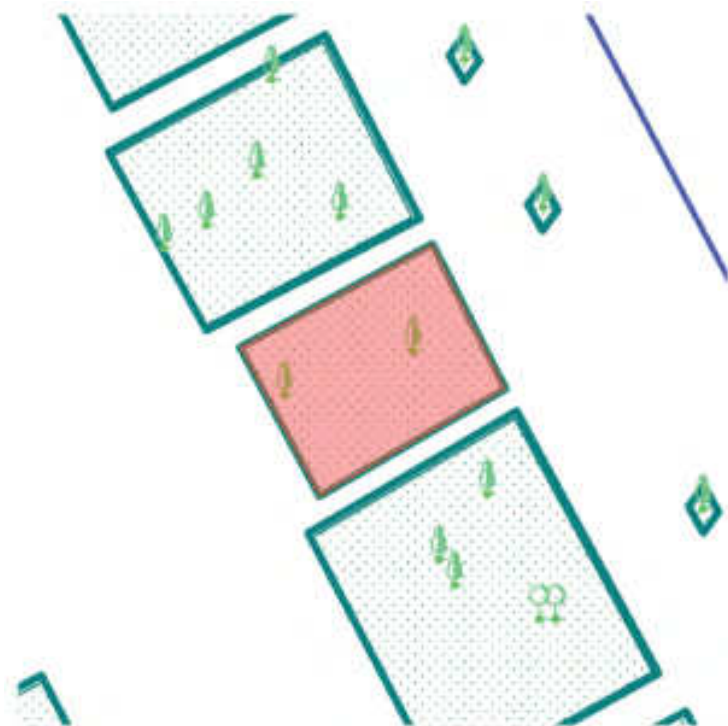
7. DOCUMENTE EMISE CU PRIVIRE LA TERENUL SPAȚIUL VERDE ȘI CONSTRUCȚIILE EXISTENTE

Nr. Crt.	Titlu	Emitent	Verificator	Data emiterii	Data verificării	Observații
----------	-------	---------	-------------	---------------	------------------	------------

Județul: Craiova Municipiul: Craiova Localitatea: Craiova Cod SIRUTA: 69900	Secțiune plan: *Nr. Sector cadastral: *Nr. Cadastral imobil: *Nr. Carte funciară:	*Cod zona valorică: *Cod zona protejată: *Cod poștal:
--	--	---

Fișa spațiului verde Nr. 1104
Bulevardul 1 Mai - bl.D11

1. SCHIȚA AMPLASAMENTULUI TERENULUI SPAȚIU VERDE
Scara: 1:300



2. ADRESA: Zona 1 Mai - Ciuperca

3. DATE DESPRE TERENUL SPAȚIU VERDE

Proprietar / Deținător teren spațiu verde	Tip proprietate	Mod administrare	Categorie de folosință	Reglementare urbanistică	Suprafața măsurată(mp)		Total teren (mp)	Observații
					Teren exclusiv	Teren în indiviziune		
Municipiul Craiova /Municipiul Craiova	domeniul public al unităților administrativ- teritoriale	direct	Zona verde		78,15	0	78,15	
Total teren(mp)					78,15	0	78,15	

4. DATE PRIVIND CONSTRUCȚIILE EXISTENTE PE TERENUL SPAȚIU VERDE

Proprietar / Deținător construcții	Tip proprietate	Mod administrare	Nr. corp construcție	Cod grupă destinație	Suprafață construită la sol(mp)	Observații
Total suprafață ocupată din terenul spațiu verde (mp)					0	

5. ECHIPAREA EDILITARA A TERENULUI: A C t E G T

6. DATE PRIVIND VEGETAȚIA EXISTENTĂ PE TERENUL SPAȚIU VERDE

Arbori ocrotiți

Nr. Crt.	Nr. Unic	Specia	Localizare	Diametru(cm)	Înălțime(m)	Coronament(m)	Viabilitate	Grad întreținere	Riscuri
----------	----------	--------	------------	--------------	-------------	---------------	-------------	------------------	---------

Arbori izolați

Nr. Crt.	Nr. Unic	Specia	Localizare	Diametru(cm)	Înălțime(m)	Coronament(m)	Viabilitate	Grad întreținere	Riscuri
----------	----------	--------	------------	--------------	-------------	---------------	-------------	------------------	---------

Alți arbori

Nr. Crt.	Nr. Unic	Specia	Localizare	Diametru(cm)	Înălțime(m)	Coronament(m)	Viabilitate	Grad întreținere	Riscuri
1	35121	Tei pucios		28	13	5	Foarte buna	Permanent	Fără riscuri
2	35122	Tei pucios		28	15	6	Foarte buna	Permanent	Fără riscuri

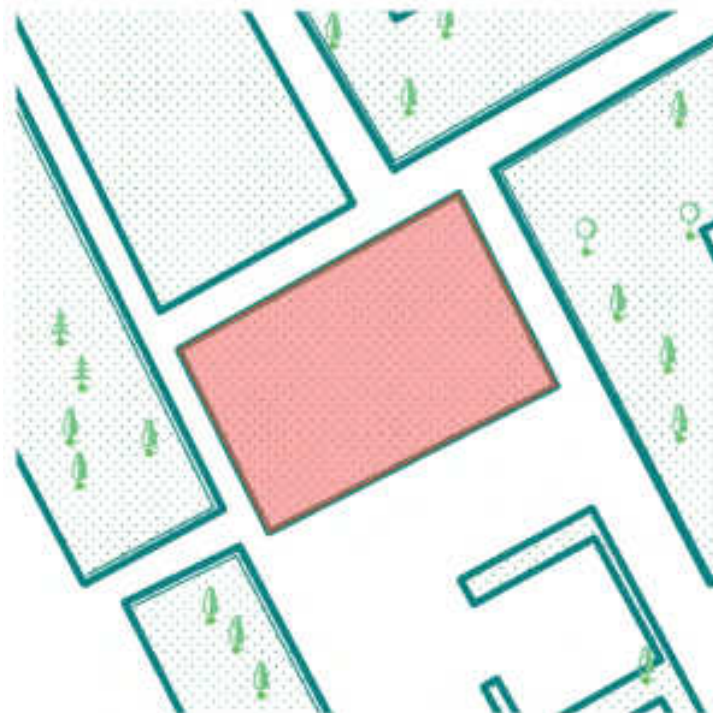
7. DOCUMENTE EMISE CU PRIVIRE LA TERENUL SPAȚIU VERDE ȘI CONSTRUCȚIILE EXISTENTE

Nr. Crt	Titlu	Emitent	Verificator	Data emiterii	Data verificării	Observații
---------	-------	---------	-------------	---------------	------------------	------------

Județul: Craiova Municipiul: Craiova Localitatea: Craiova Cod SIRUTA: 69900	Secțiune plan: *Nr. Sector cadastral: *Nr. Cadastral imobil: *Nr. Carte funciară:	*Cod zona valorică: *Cod zona protejată: *Cod poștal:
--	--	---

Fișa spațiului verde Nr. 1105
Bulevardul 1 Mai - bl.D9

1. SCHIȚA AMPLASAMENTULUI TERENULUI SPAȚIU VERDE
Scara: 1:300



2. ADRESA: Zona 1 Mai - Ciuperca

3. DATE DESPRE TERENUL SPAȚIU VERDE

Proprietar / Deținător teren spațiu verde	Tip proprietate	Mod administrare	Categorie de folosință	Reglementare urbanistică	Suprafața măsurată(mp)		Total teren (mp)	Observații
					Teren exclusiv	Teren în indiviziune		
Municipiul Craiova /Municipiul Craiova	domeniul public al unităților administrativ-teritoriale	direct	Zona verde		150,39	0	150,39	
Total teren(mp)					150,39	0	150,39	

4. DATE PRIVIND CONSTRUCȚIILE EXISTENTE PE TERENUL SPAȚIU VERDE

Proprietar / Deținător construcții	Tip proprietate	Mod administrare	Nr. corp construcție	Cod grupă destinație	Suprafață construită la sol(mp)	Observații
Total suprafață ocupată din terenul spațiu verde (mp)					0	

5. ECHIPAREA EDILITARA A TERENULUI: A C t E G T

6. DATE PRIVIND VEGETAȚIA EXISTENTĂ PE TERENUL SPAȚIU VERDE

Arbori ocrotiți

Nr. Crt.	Nr. Unic	Specia	Localizare	Diametru(cm)	Înălțime(m)	Coronament(m)	Viabilitate	Grad întreținere	Riscuri
----------	----------	--------	------------	--------------	-------------	---------------	-------------	------------------	---------

Arbori izolați

Nr. Crt.	Nr. Unic	Specia	Localizare	Diametru(cm)	Înălțime(m)	Coronament(m)	Viabilitate	Grad întreținere	Riscuri
----------	----------	--------	------------	--------------	-------------	---------------	-------------	------------------	---------

Alți arbori

Nr. Crt.	Nr. Unic	Specia	Localizare	Diametru(cm)	Înălțime(m)	Coronament(m)	Viabilitate	Grad întreținere	Riscuri
----------	----------	--------	------------	--------------	-------------	---------------	-------------	------------------	---------

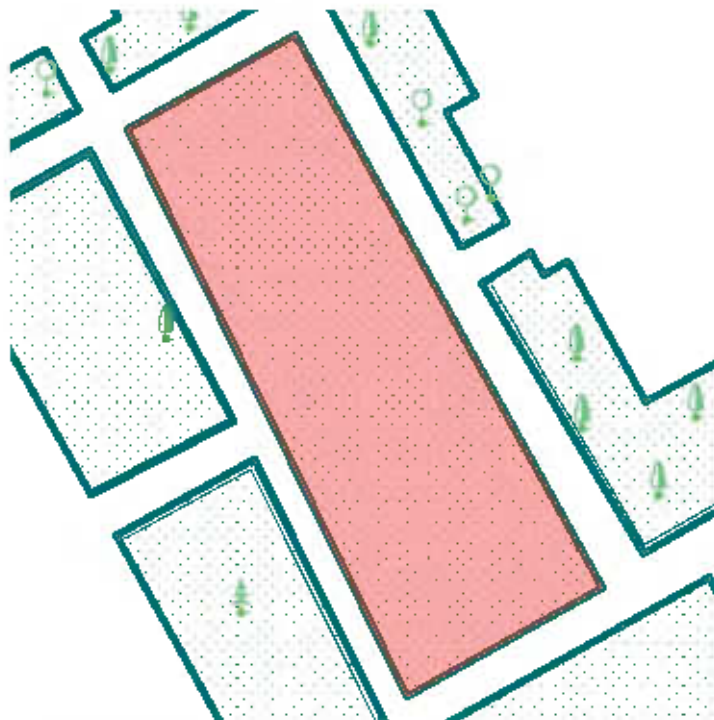
7. DOCUMENTE EMISE CU PRIVIRE LA TERENUL SPAȚIU VERDE ȘI CONSTRUCȚIILE EXISTENTE

Nr. Crt.	Titlu	Emitent	Verificator	Data emiterii	Data verificării	Observații
----------	-------	---------	-------------	---------------	------------------	------------

Județul: Craiova Municipiul: Craiova Localitatea: Craiova Cod SIRUTA: 69900	Secțiune plan: *Nr. Sector cadastral: *Nr. Cadastral imobil: *Nr. Carte funciară:	*Cod zona valorică: *Cod zona protejată: *Cod poștal:
--	--	---

Fișa spațiului verde Nr. 1106
Bulevardul 1 Mai - bl.D27-bl.D6-bl.D8

1. SCHIȚA AMPLASAMENTULUI TERENULUI SPAȚIU VERDE
Scara: 1:300



2. ADRESA: Zona 1 Mai - Ciuperca

3. DATE DESPRE TERENUL SPAȚIU VERDE

Proprietar / Deținător teren spațiu verde	Tip proprietate	Mod administrare	Categorie de folosință	Reglementare urbanistică	Suprafața măsurată(mp)		Total teren (mp)	Observații
					Teren exclusiv	Teren în indiviziune		
Municipiul Craiova /Municipiul Craiova	domeniul public al unităților administrativ- teritoriale	direct	Loc de joaca amenajat		287,7	0	287,7	
Total teren(mp)					287,7	0	287,7	

4. DATE PRIVIND CONSTRUCȚIILE EXISTENTE PE TERENUL SPAȚIU VERDE

Proprietar / Deținător construcții	Tip proprietate	Mod administrare	Nr. corp construcție	Cod grupă destinație	Suprafață construită la sol(mp)	Observații
Total suprafață ocupată din terenul spațiu verde (mp)					0	

5. ECHIPAREA EDILITARA A TERENULUI: A C t E G T

6. DATE PRIVIND VEGETAȚIA EXISTENTĂ PE TERENUL SPAȚIU VERDE

Arbori ocrotiți

Nr. Crt.	Nr. Unic	Specia	Localizare	Diametru(cm)	Înălțime(m)	Coronament(m)	Viabilitate	Grad întreținere	Riscuri
----------	----------	--------	------------	--------------	-------------	---------------	-------------	------------------	---------

Arbori izolați

Nr. Crt.	Nr. Unic	Specia	Localizare	Diametru(cm)	Înălțime(m)	Coronament(m)	Viabilitate	Grad întreținere	Riscuri
----------	----------	--------	------------	--------------	-------------	---------------	-------------	------------------	---------

Alți arbori

Nr. Crt.	Nr. Unic	Specia	Localizare	Diametru(cm)	Înălțime(m)	Coronament(m)	Viabilitate	Grad întreținere	Riscuri
----------	----------	--------	------------	--------------	-------------	---------------	-------------	------------------	---------

7. DOCUMENTE EMISE CU PRIVIRE LA TERENUL SPAȚIU VERDE ȘI CONSTRUCȚIILE EXISTENTE

Nr. Crt.	Titlu	Emitent	Verificator	Data emiterii	Data verificării	Observații
----------	-------	---------	-------------	---------------	------------------	------------

Județul: Craiova Municipal: Craiova Localitatea: Craiova Cod SIRUTA: 69900	Secțiune plan: *Nr. Sector cadastral: *Nr. Cadastral imobil: *Nr. Carte funciară:	*Cod zona valorică: *Cod zona protejată: *Cod poștal:
---	--	---

Fișa spațiului verde Nr. 1107
Bulevardul 1 Mai - bl.D8

1. SCHIȚA AMPLASAMENTULUI TERENULUI SPAȚIU VERDE
Scara: 1:378



2. ADRESA: Zona 1 Mai - Ciuperca

3. DATE DESPRE TERENUL SPAȚIU VERDE

Proprietar / Deținător teren spațiu verde	Tip proprietate	Mod administrare	Categorie de folosință	Reglementare urbanistică	Suprafața măsurată(mp)		Total teren (mp)	Observații
					Teren exclusiv	Teren în indiviziune		
Municipiul Craiova /Municipiul Craiova	domeniul public al unităților administrativ-teritoriale	direct	Zona verde		406,47	0	406,47	
Total teren(mp)					406,47	0	406,47	

4. DATE PRIVIND CONSTRUCȚIILE EXISTENTE PE TERENUL SPAȚIU VERDE

Proprietar / Deținător construcții	Tip proprietate	Mod administrare	Nr. corp construcție	Cod grupă destinație	Suprafață construită la sol(mp)	Observații
Total suprafață ocupată din terenul spațiu verde (mp)					0	

5. ECHIPAREA EDILITARA A TERENULUI: A C t E G T

6. DATE PRIVIND VEGETAȚIA EXISTENTĂ PE TERENUL SPAȚIU VERDE

Arbori ocrotiți

Nr. Crt.	Nr. Unic	Specie	Localizare	Diametru(cm)	Înălțime(m)	Coronament(m)	Viabilitate	Grad întreținere	Riscuri
1	34984	Stejar rosu		20	12	4	Foarte buna	Permanent	Fără riscuri

Arbori izolați

Nr. Crt.	Nr. Unic	Specia	Localizare	Diametru(cm)	Înălțime(m)	Coronament(m)	Viabilitate	Grad întreținere	Riscuri
----------	----------	--------	------------	--------------	-------------	---------------	-------------	------------------	---------

Alți arbori

Nr. Crt.	Nr. Unic	Specia	Localizare	Diametru(cm)	Înălțime(m)	Coronament(m)	Viabilitate	Grad întreținere	Riscuri
1	34986	Corcodișus		8	5	1	Foarte buna	Permanent	Fără riscuri
2	34987	Corcodișus		8	5	2	Foarte buna	Permanent	Fără riscuri
3	34994	Corcodișusul roșu		20	5	2	Acceptabila: rupturi, scorburi mici, noduri infundate, canecr pe o parte, mulle	Permanent	Căderi crengi uscate
4	35001	Tud alb, fragar		26	14	9	Foarte buna	Permanent	Căderi crengi uscate
5	35005	Chiuși		20	8	4	Foarte buna	Permanent	Fără riscuri
6	34989	Liliac		6	4	2	Buna: prezinta zgarieturi, gaurire, cioplitura, cicatrizari, incluziune de corp	Permanent	Căderi crengi uscate
7	34982	Mar		8	4	0	Total necorespunzătoare: uscat sau scorbura > 40 cm.	Permanent	Cădere în caz de furtună
8	35003	Mar		10	7	2	Foarte buna	Permanent	Fără riscuri
9	34996	Mesteacan		20	13	2	Foarte buna	Permanent	Căderi crengi uscate
10	35008	Nuc comun		22	13	6	Foarte buna	Permanent	Fără riscuri
11	35002	Nuc comun		12	8	2	Foarte buna	Permanent	Fără riscuri
12	34990	Nuc comun		16	9	3	Foarte buna	Permanent	Căderi crengi uscate
13	34992	Nuc comun		4	4	1	Foarte buna	Permanent	Fără riscuri
14	34995	Pin comun, silvestru		14	10	2	Foarte buna	Permanent	Căderi crengi uscate
15	34988	Pin Negru		16	13	1	Buna: prezinta zgarieturi, gaurire, cioplitura, cicatrizari, incluziune de corp	Permanent	Fără riscuri
16	34985	Pin Negru		10	3	2	Acceptabila: rupturi, scorburi mici, noduri	Permanent	Căderi crengi uscate

							infundate, cancer pe o parte, multe		
17	34981	Plop euroamerican (canadian)		36	21	2	Foarte buna	Permanent	Căderi crengi uscate
18	34999	Salcâm		20	11	4	Foarte buna	Permanent	Căderi crengi uscate
19	34993	Salcâm		16	12	6	Foarte buna	Permanent	Căderi crengi uscate
20	35007	Salcînara		30	13	8	Foarte buna	Permanent	Căderi crengi uscate
21	34979	Sâmbovina		16	6	4	Acceptabila: rupturi, scorburii mici, noduri infundate, cancer pe o parte, multe	Permanent	Căderi crengi uscate
22	34998	Smochin		2	1	2	Foarte buna	Permanent	Fără riscuri
23	34983	Tei cu frunza mare		22	13	4	Foarte buna	Permanent	Fără riscuri
24	34978	Tei cu frunza mare		28	11	4	Foarte buna	Permanent	Căderi crengi uscate
25	34997	Tei cu frunza mare		12	10	2	Foarte buna	Permanent	Fără riscuri
26	35001	Tei cu frunza mare		12	8	2	Foarte buna	Permanent	Fără riscuri
27	34977	Tei pacios		22	12	4	Foarte buna	Permanent	Fără riscuri
28	34980	Tei pacios		12	5	1	Acceptabila: rupturi, scorburii mici, noduri infundate, cancer pe o parte, multe	Permanent	Căderi crengi uscate
29	35006	Tei pacios		24	12	5	Foarte buna	Permanent	Căderi crengi uscate
30	34991	Tei pacios		6	4	0	Total necorespunzătoare: uscat sau scorbură > 40 cm.	Permanent	Cădere în caz de furtună

7. DOCUMENTE EMISE CU PRIVIRE LA TERENUL, SPAȚIU VERDE ȘI CONSTRUCȚIILE EXISTENTE.

Nr. Crt	Titlu	Emitent	Verificator	Data emiterii	Data verificării	Observații
---------	-------	---------	-------------	---------------	------------------	------------

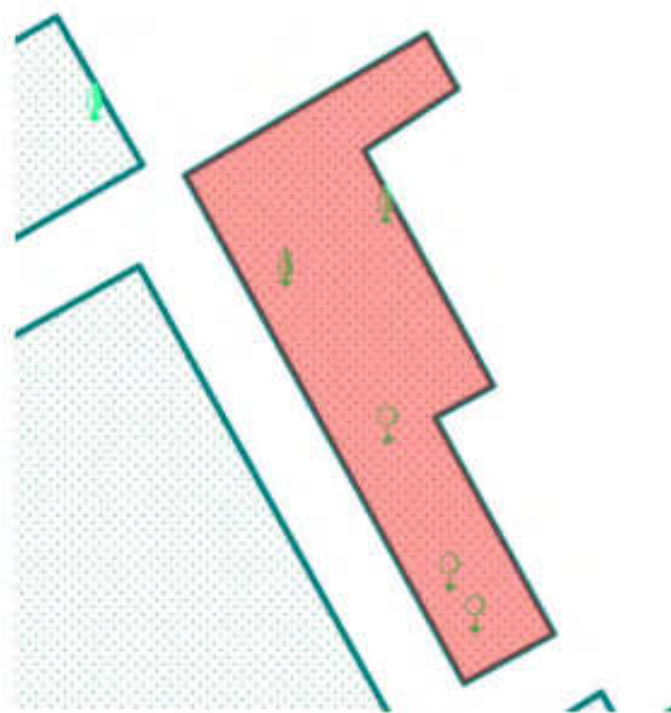
Județul: Craiova
Municipiul: Craiova
Localitatea: Craiova
Cod SIRUTA: 69900

Secțiune plan:
*Nr. Sector cadastral:
*Nr. Cadastral imobil:
*Nr. Carte funciară:

*Cod zona valorică:
*Cod zona protejată:
*Cod poștal:

Fișa spațiului verde Nr. 1108
Bulevardul 1 Mai - BLD8

1. SCHIȚA AMPLASAMENTULUI TERENULUI SPAȚIU VERDE
Scara: 1:152



2. ADRPȘA: Zona 1 Mai - Ciupercă

3. DATE DESPRE TERENUL SPAȚIU VERDE

Proprietar / Deținător teren spațiu verde	Tip proprietate	Mod administrare	Categorie de folosință	Reglementare urbanistică	Suprafața măsurată(mp)		Total teren (mp)	Observații
					Teren exclusiv	Teren în indiviziune		
Municipiul Craiova /Municipiul Craiova	domeniul public al unităților administrativ- teritoriale	direct	Zona verde		50,51	0	50,51	
Total teren(mp)					50,51	0	50,51	

4. DATE PRIVIND CONSTRUCȚIILE EXISTENTE PE TERENUL SPAȚIU VERDE

Proprietar / Deținător construcții	Tip proprietate	Mod administrare	Nr. corp construcție	Cod grupă destinație	Suprafață construită la sol(mp)	Observații
Total suprafață ocupată din terenul spațiu verde (mp)					0	

5. ECHIPAREA EDILITARA A TERENULUI: A C t E G T

6. DATE PRIVIND VEGETAȚIA EXISTENTĂ PE TERENUL SPAȚIU VERDE

Arbori ocrotiți

Nr. Crt.	Nr. Unic	Specia	Localizare	Diametru(cm)	Înălțime(m)	Coronament(m)	Viabilitate	Grad întreținere	Riscuri
----------	----------	--------	------------	--------------	-------------	---------------	-------------	------------------	---------

Arbori izolați

Nr. Crt.	Nr. Unic	Specia	Localizare	Diametru(cm)	Înălțime(m)	Coronament(m)	Viabilitate	Grad întreținere	Riscuri
----------	----------	--------	------------	--------------	-------------	---------------	-------------	------------------	---------

Alți arbori

Nr. Crt.	Nr. Unic	Specia	Localizare	Diametru(cm)	Înălțime(m)	Coronament(m)	Viabilitate	Grad întreținere	Riscuri
1	35009	Liliac		4	3	2	Foarte buna	Permanent	Fără riscuri
2	35011	Liliac		6	4	2	Foarte buna	Permanent	Fără riscuri
3	35010	Liliac		6	3	2	Foarte buna	Permanent	Fără riscuri
4	35012	Fulin de munte		22	14	4	Foarte buna	Permanent	Fără riscuri
5	35013	Fulin de munte		22	14	4	Foarte buna	Permanent	Fără riscuri

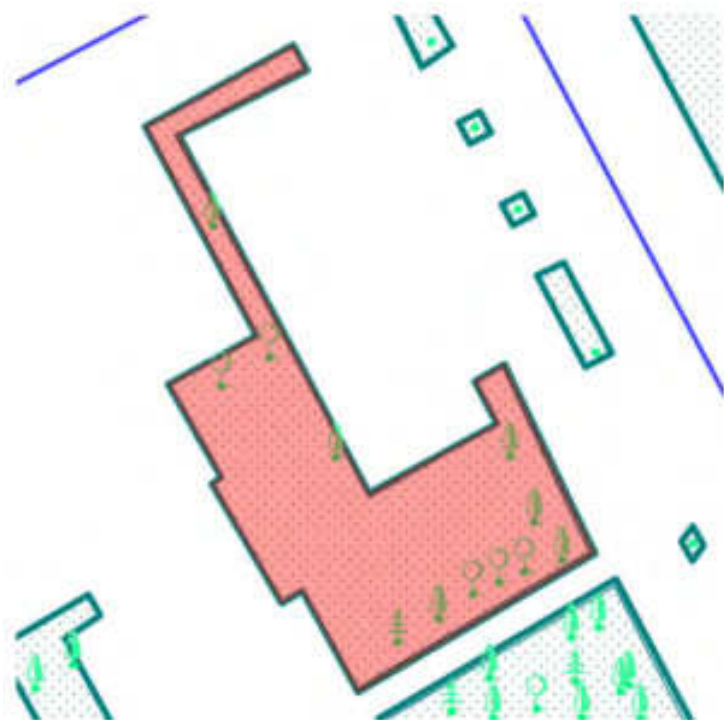
7. DOCUMENTE EMISE CU PRIVIRE LA TERENUL SPAȚIU VERDE ȘI CONSTRUCȚIILE EXISTENTE

Nr. Crt.	Titlu	Emitent	Verificator	Data emiterii	Data verificării	Observații
----------	-------	---------	-------------	---------------	------------------	------------

Județul: Craiova Municipiul: Craiova Localitatea: Craiova Cod SIRUTA: 69900	Secțiune plan: *Nr. Sector cadastral: *Nr. Cadastral imobil: *Nr. Carte funciară:	*Cod zona valorică: *Cod zona protejată: *Cod poștal:
--	--	---

**Fișa spațiului verde Nr. 1109
Bulevardul 1 Mai - bl.D7-bl.D8**

**1. SCHIȚA AMPLASAMENTULUI TERENULUI SPAȚIU VERDE
Scara: 1:403**



2. ADRESA: Zona 1 Mai

3. DATE DESPRE TERENUL SPAȚIU VERDE

Proprietar / Deținător teren spațiu verde	Tip proprietate	Mod administrare	Categorie de folosință	Reglementare urbanistică	Suprafața măsurată(mp)		Total teren (mp)	Observații
					Teren exclusiv	Teren în indiviziune		
Municipiul Craiova /Municipiul Craiova	domeniul public al unităților administrativ- teritoriale	direct	Zona verde		332,48	0	332,48	
Total teren(mp)					332,48	0	332,48	

4. DATE PRIVIND CONSTRUCȚIILE EXISTENTE PE TERENUL SPAȚIU VERDE

Proprietar / Deținător construcții	Tip proprietate	Mod administrare	Nr. corp construcție	Cod grupă destinație	Suprafață construită la sol(mp)	Observații
Total suprafață ocupată din terenul spațiu verde (mp)					0	

5. ECHIPAREA EDILITARA A TERENULUI: A C t B G T

6. DATE PRIVIND VEGETAȚIA EXISTENTĂ PE TERENUL SPAȚIU VERDE

Arbori ocratiți

Nr. Crt.	Nr. Linie	Specie	Localizare	Diametru(cm)	Înălțime(m)	Coronament(m)	Viabilitate	Grad întreținere	Riscuri
----------	-----------	--------	------------	--------------	-------------	---------------	-------------	------------------	---------

Arbori izolați

Nr. Crt.	Nr. Linie	Specie	Localizare	Diametru(cm)	Înălțime(m)	Coronament(m)	Viabilitate	Grad întreținere	Riscuri
----------	-----------	--------	------------	--------------	-------------	---------------	-------------	------------------	---------

Alți arbori

Nr. Crt.	Nr. Linie	Specie	Localizare	Diametru(cm)	Înălțime(m)	Coronament(m)	Viabilitate	Grad întreținere	Riscuri
1	34967	Catina rosie		18	7	2	Foarte buna	Permanent	Fără riscuri
2	34966	Catina rosie		18	7	2	Foarte buna	Permanent	Fără riscuri
3	34973	Liliac		6	4	2	Foarte buna	Permanent	Căderi crengi uscate
4	34974	Liliac		10	6	2	Foarte buna	Permanent	Fără riscuri
5	34972	Liliac		6	4	1	Foarte buna	Permanent	Căderi crengi uscate
6	34976	Molid comun		22	14	2	Foarte buna	Permanent	Fără riscuri
7	34965	Otetar Rosu		8	6	2	Foarte buna	Permanent	Fără riscuri
8	34970	Salciuara		18	8	2	Foarte buna	Permanent	Căderi crengi uscate
9	34971	Tei cu frunza mare		30	12	6	Buna: prezinta zgarieturi, gatuire, cioplitura, cicatrizari, incluziune de corp	Permanent	Căderi crengi uscate
10	34969	Tei pucios		20	10	3	Acceptabila: rupturi, scorburi mici, noduri infundate, cancer pe o parte, multe	Permanent	Fără riscuri
11	34968	Yasin		16	6	3	Foarte buna	Permanent	Fără riscuri
12	34975	Yasin		6	3	2	Foarte buna	Permanent	Fără riscuri

7. DOCUMENTE EMISE CU PRIVIRE LA TERENUL SPAȚIUL VERDE ȘI CONSTRUCȚIILE EXISTENTE

Nr. Crt	Titlu	Emitent	Verificator	Data emiterii	Data verificării	Observații
------------	-------	---------	-------------	------------------	---------------------	------------

Județul: Craiova Municipiul: Craiova Localitatea: Craiova Cod SIRUTA: 69900	Secțiune plan: *Nr. Sector cadastral: *Nr. Cadastral imobil: *Nr. Carte funciară:	*Cod zona valorică: *Cod zona protejată: *Cod poștal:
--	--	---

Fișa spațiului verde Nr. 1110
Bulevardul 1 Mai

1. SCHIȚA AMPLASAMENTULUI TERENULUI SPAȚIU VERDE
Scara: 1:200

2. ADRESA: Zona 1 Mai

3. DATE DESPRE TERENUL SPAȚIU VERDE

Proprietar / Deținător teren spațiu verde	Tip proprietate	Mod administrare	Categorie de folosință	Reglementare urbanistică	Suprafața măsurată(mp)		Total teren (mp)	Observații
					Teren exclusiv	Teren în indiviziune		
Municipiul Craiova /Municipiul Craiova	domeniul public al unităților administrativ- teritoriale	direct	Zona verde		0,77	0	0,77	
Total teren(mp)					0,77	0	0,77	

4. DATE PRIVIND CONSTRUCȚIILE EXISTENTE PE TERENUL SPAȚIU VERDE

Proprietar / Deținător construcții	Tip proprietate	Mod administrare	Nr. corp construcție	Cod grupă destinație	Suprafață construită la sol(mp)	Observații
Total suprafață ocupată din terenul spațiu verde (mp)					0	

5. ECHIPAREA EDILITARA A TERENULUI: A C I E G T

6. DATE PRIVIND VEGETAȚIA EXISTENTĂ PE TERENUL SPAȚIU VERDE

Arbori ocrotiți

Nr. Crt.	Nr. Unic	Specia	Localizare	Diametru(cm)	Înălțime(m)	Coronament(m)	Viabilitate	Grad întreținere	Riscuri
----------	----------	--------	------------	--------------	-------------	---------------	-------------	------------------	---------

Arbori izolați

Nr. Crt.	Nr. Unic	Specia	Localizare	Diametru(cm)	Înălțime(m)	Coronament(m)	Viabilitate	Grad întreținere	Riscuri
1	36546	platan		18	11	3	Foarte buna	Permanent	Fără riscuri

Alți arbori

Nr. Crt.	Nr. Unic	Specia	Localizare	Diametru(cm)	Înălțime(m)	Coronament(m)	Viabilitate	Grad întreținere	Riscuri
----------	----------	--------	------------	--------------	-------------	---------------	-------------	------------------	---------

7. DOCUMENTE EMISE CU PRIVIRE LA TERENUL, SPAȚIU VERDE ȘI CONSTRUCȚIILE EXISTENTE

Nr. Crt.	Titlu	Emitent	Verificator	Data emiterii	Data verificării	Observații
----------	-------	---------	-------------	---------------	------------------	------------

Județul: Craiova Municipiul: Craiova Localitatea: Craiova Cod SIRUTA: 69900	Secțiune plan: *Nr. Sector cadastral: *Nr. Cadastral imobil: *Nr. Carte funciară:	*Cod zona valorică: *Cod zona protejată: *Cod poștal:
--	--	---

Fișa spațiului verde Nr. 1111
Bulevardul 1 Mai

1. SCHIȚA AMPLASAMENTULUI TERENULUI SPAȚIU VERDE
Șcara: 1:200



2. ADRESA: Zona 1 Mai

3. DATE DESPRE TERENUL SPAȚIU VERDE

Proprietar / Deținător teren spațiu verde	Tip proprietate	Mod administrare	Categorie de folosință	Reglementare urbanistică	Suprafața măsurată(mp)		Total teren (mp)	Observații
					Teren exclusiv	Teren în indiviziune		
Municipiul Craiova /Municipiul Craiova	domeniul public al unităților administrativ- teritoriale	direct	Zona verde		0,77	0	0,77	
Total teren(mp)					0,77	0	0,77	

4. DATE PRIVIND CONSTRUCȚIILE EXISTENTE PE TERENUL SPAȚIU VERDE

Proprietar / Deținător construcții	Tip proprietate	Mod administrare	Nr. corp construcție	Cod grupă destinație	Suprafață construită la sol(mp)	Observații
Total suprafață ocupată din terenul spațiu verde (mp)					0	

5. ECHIPAREA EDILITAREA TERENULUI: A C t E G T

6. DATE PRIVIND VEGETAȚIA EXISTENTĂ PE TERENUL SPAȚIU VERDE

Arbori ocrotiți

Nr. Crt.	Nr. Unic	Specia	Localizare	Diametru(cm)	Înălțime(m)	Coronament(m)	Viabilitate	Grad întreținere	Riscuri
----------	----------	--------	------------	--------------	-------------	---------------	-------------	------------------	---------

Arbori izolați

Nr. Crt.	Nr. Unic	Specia	Localizare	Diametru(cm)	Înălțime(m)	Coronament(m)	Viabilitate	Grad întreținere	Riscuri
1	36547	platan		10	10	3	Foarte buna	Permanent	Fără riscuri

Alți arbori

Nr. Crt.	Nr. Unic	Specia	Localizare	Diametru(cm)	Înălțime(m)	Coronament(m)	Viabilitate	Grad întreținere	Riscuri
----------	----------	--------	------------	--------------	-------------	---------------	-------------	------------------	---------

7. DOCUMENTE EMISE CU PRIVIRE LA TERENUL, SPAȚIU VERDE ȘI CONSTRUCȚIILE EXISTENTE

Nr. Crt.	Titlu	Emitent	Verificator	Data emiterii	Data verificării	Observații
----------	-------	---------	-------------	---------------	------------------	------------

Județul: Craiova Municipiul: Craiova Localitatea: Craiova Cod SIRUTA: 69900	Secțiune plan: *Nr. Sector cadastral: *Nr. Cadastral imobil: *Nr. Carte funciară:	*Cod zona valorică: *Cod zona protejată: *Cod poștal:
--	--	---

**Fișa spațiului verde Nr. 1112
Bulevardul 1 Mai**

1. SCHIȚA AMPLASAMENTULUI TERENULUI SPAȚIU VERDE
Șcara: 1:200



2. ADRESA: Zona 1 Mai

3. DATE DESPRE TERENUL SPAȚIU VERDE

Proprietar / Deținător teren spațiu verde	Tip proprietate	Mod administrare	Categorie de folosință	Reglementare urbanistică	Suprafața măsurată(mp)		Total teren (mp)	Observații
					Teren exclusiv	Teren în indiviziune		
Municipiul Craiova /Municipiul Craiova	domeniul public al unităților administrativ- teritoriale	direct	Zona verde		0,77	0	0,77	
Total teren(mp)					0,77	0	0,77	

4. DATE PRIVIND CONSTRUCȚIILE EXISTENTE PE TERENUL SPAȚIU VERDE

Proprietar / Deținător construcții	Tip proprietate	Mod administrare	Nr. corp construcție	Cod grupă destinație	Suprafață construită la sol(mp)	Observații
Total suprafață ocupată din terenul spațiu verde (mp)					0	

5. ECHIPAREA EDILITAREA TERENULUI: A C t E G T

6. DATE PRIVIND VEGETAȚIA EXISTENTĂ PE TERENUL SPAȚIU VERDE

Arbori ocrotiți

Nr. Crt.	Nr. Unic	Specia	Localizare	Diametru(cm)	Înălțime(m)	Coronament(m)	Viabilitate	Grad întreținere	Riscuri
----------	----------	--------	------------	--------------	-------------	---------------	-------------	------------------	---------

Arbori izolați

Nr. Crt.	Nr. Unic	Specia	Localizare	Diametru(cm)	Înălțime(m)	Coronament(m)	Viabilitate	Grad întreținere	Riscuri
1	36548	Mojdrean		18	8	3	Foarte buna	Permanent	Fără riscuri

Alți arbori

Nr. Crt.	Nr. Unic	Specia	Localizare	Diametru(cm)	Înălțime(m)	Coronament(m)	Viabilitate	Grad întreținere	Riscuri
----------	----------	--------	------------	--------------	-------------	---------------	-------------	------------------	---------

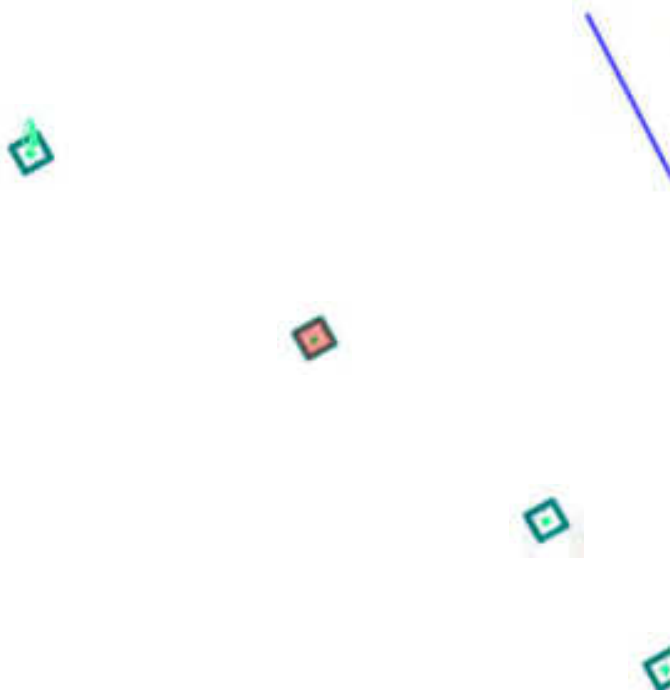
7. DOCUMENTE EMISE CU PRIVIRE LA TERENUL, SPAȚIU VERDE ȘI CONSTRUCȚIILE EXISTENTE

Nr. Crt.	Titlu	Emitent	Verificator	Data emiterii	Data verificării	Observații
----------	-------	---------	-------------	---------------	------------------	------------

Județul: Craiova Municipiul: Craiova Localitatea: Craiova Cod SIRUTA: 69900	Secțiune plan: *Nr. Sector cadastral: *Nr. Cadastral imobil: *Nr. Carte funciară:	*Cod zona valorică: *Cod zona protejată: *Cod poștal:
--	--	---

**Fișa spațiului verde Nr. 1113
Bulevardul 1 Mai**

1. SCHIȚA AMPLASAMENTULUI TERENULUI SPAȚIU VERDE
Șcara: 1:200



2. ADRESA: Zona 1 Mai

3. DATE DESPRE TERENUL SPAȚIU VERDE

Proprietar / Deținător teren spațiu verde	Tip proprietate	Mod administrare	Categorie de folosință	Reglementare urbanistică	Suprafața măsurată(mp)		Total teren (mp)	Observații
					Teren exclusiv	Teren în indiviziune		
Municipiul Craiova /Municipiul Craiova	domeniul public al unităților administrativ- teritoriale	direct	Zona verde		0,77	0	0,77	
Total teren(mp)					0,77	0	0,77	

4. DATE PRIVIND CONSTRUCȚIILE EXISTENTE PE TERENUL SPAȚIU VERDE

Proprietar / Deținător construcții	Tip proprietate	Mod administrare	Nr. corp construcție	Cod grupă destinație	Suprafață construită la sol(mp)	Observații
Total suprafață ocupată din terenul spațiu verde (mp)					0	

5. ECHIPAREA EDILITAREA TERENULUI: A C t E G T

6. DATE PRIVIND VEGETAȚIA EXISTENTĂ PE TERENUL SPAȚIU VERDE

Arbori ocrotiți

Nr. Crt.	Nr. Unic	Specia	Localizare	Diametru(cm)	Înălțime(m)	Coronament(m)	Viabilitate	Grad întreținere	Riscuri
----------	----------	--------	------------	--------------	-------------	---------------	-------------	------------------	---------

Arbori izolați

Nr. Crt.	Nr. Unic	Specia	Localizare	Diametru(cm)	Înălțime(m)	Coronament(m)	Viabilitate	Grad întreținere	Riscuri
1	36549	platan		12	9	3	Foarte buna	Permanent	Fără riscuri

Alți arbori

Nr. Crt.	Nr. Unic	Specia	Localizare	Diametru(cm)	Înălțime(m)	Coronament(m)	Viabilitate	Grad întreținere	Riscuri
----------	----------	--------	------------	--------------	-------------	---------------	-------------	------------------	---------

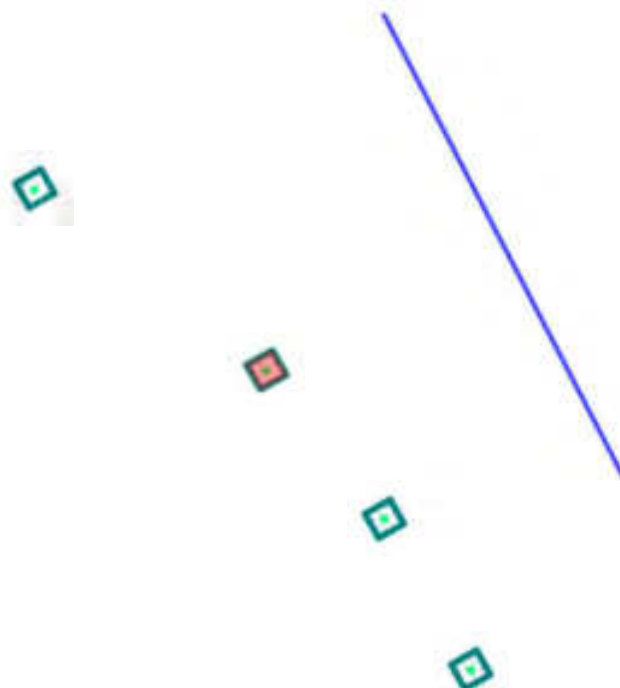
7. DOCUMENTE EMISE CU PRIVIRE LA TERENUL, SPAȚIU VERDE ȘI CONSTRUCȚIILE EXISTENTE

Nr. Crt.	Titlu	Emitent	Verificator	Data emiterii	Data verificării	Observații
----------	-------	---------	-------------	---------------	------------------	------------

Județul: Craiova Municipiul: Craiova Localitatea: Craiova Cod SIRUTA: 69900	Secțiune plan: *Nr. Sector cadastral: *Nr. Cadastral imobil: *Nr. Carte funciară:	*Cod zona valorică: *Cod zona protejată: *Cod poștal:
--	--	---

Fișa spațiului verde Nr. 1114
Bulevardul 1 Mai

1. SCHIȚA AMPLASAMENTULUI TERENULUI SPAȚIU VERDE
Scara: 1:200



2. ADRESA: Zona 1 Mai

3. DATE DESPRE TERENUL SPAȚIU VERDE

Proprietar / Deținător teren spațiu verde	Tip proprietate	Mod administrare	Categorie de folosință	Reglementare urbanistică	Suprafața măsurată(mp)		Total teren (mp)	Observații
					Teren exclusiv	Teren în indiviziune		
Municipiul Craiova /Municipiul Craiova	domeniul public al unităților administrativ- teritoriale	direct	Zona verde		0,77	0	0,77	
Total teren(mp)					0,77	0	0,77	

4. DATE PRIVIND CONSTRUCȚIILE EXISTENTE PE TERENUL SPAȚIU VERDE

Proprietar / Deținător construcții	Tip proprietate	Mod administrare	Nr. corp construcție	Cod grupă destinație	Suprafață construită la sol(mp)	Observații
Total suprafață ocupată din terenul spațiu verde (mp)					0	

5. ECHIPAREA EDILITARA A TERENULUI: A C I E G T

6. DATE PRIVIND VEGETAȚIA EXISTENTĂ PE TERENUL SPAȚIU VERDE

Arbori ocrotiți

Nr. Crt.	Nr. Unic	Specia	Localizare	Diametru(cm)	Înălțime(m)	Coronament(m)	Viabilitate	Grad întreținere	Riscuri
----------	----------	--------	------------	--------------	-------------	---------------	-------------	------------------	---------

Arbori izolați

Nr. Crt.	Nr. Unic	Specia	Localizare	Diametru(cm)	Înălțime(m)	Coronament(m)	Viabilitate	Grad întreținere	Riscuri
1	36550	platan		12	8	2	Foarte buna	Permanent	Fără riscuri

Alți arbori

Nr. Crt.	Nr. Unic	Specia	Localizare	Diametru(cm)	Înălțime(m)	Coronament(m)	Viabilitate	Grad întreținere	Riscuri
----------	----------	--------	------------	--------------	-------------	---------------	-------------	------------------	---------

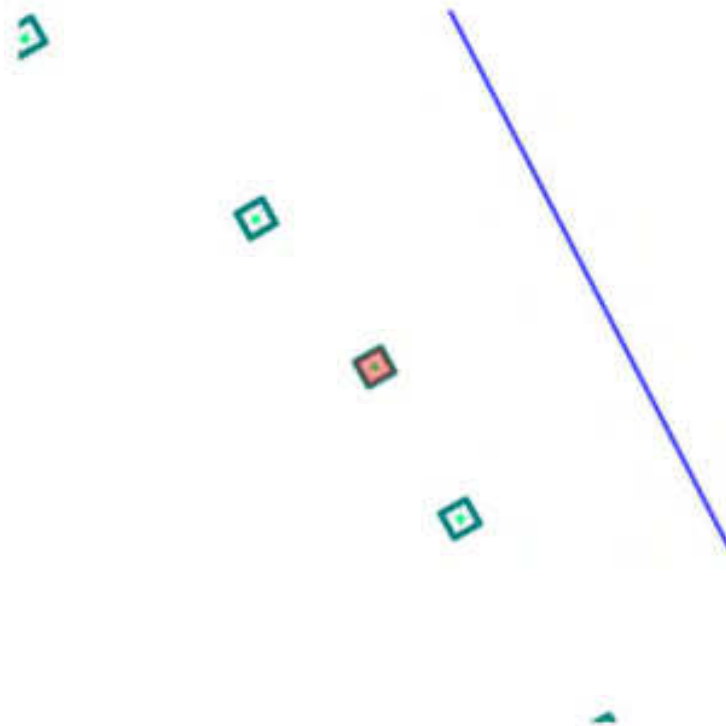
7. DOCUMENTE EMISE CU PRIVIRE LA TERENUL, SPAȚIU VERDE ȘI CONSTRUCȚIILE EXISTENTE

Nr. Crt.	Titlu	Emitent	Verificator	Data emiterii	Data verificării	Observații
----------	-------	---------	-------------	---------------	------------------	------------

Județul: Craiova Municipiul: Craiova Localitatea: Craiova Cod SIRUTA: 69900	Secțiune plan: *Nr. Sector cadastral: *Nr. Cadastral imobil: *Nr. Carte funciară:	*Cod zona valorică: *Cod zona protejată: *Cod poștal:
--	--	---

Fișa spațiului verde Nr. 1115
Bulevardul 1 Mai

1. SCHIȚA AMPLASAMENTULUI TERENULUI SPAȚIU VERDE
Scara: 1:200



2. ADRESA: Zona 1 Mai

3. DATE DESPRE TERENUL SPAȚIU VERDE

Proprietar / Deținător teren spațiu verde	Tip proprietate	Mod administrare	Categorie de folosință	Reglementare urbanistică	Suprafața măsurată(mp)		Total teren (mp)	Observații
					Teren exclusiv	Teren în îndiviziune		
Municipiul Craiova /Municipiul Craiova	domeniul public al unităților administrativ- teritoriale	direct	Zona verde		0,77	0	0,77	
Total teren(mp)					0,77	0	0,77	

4. DATE PRIVIND CONSTRUCȚIILE EXISTENTE PE TERENUL SPAȚIU VERDE

Proprietar / Deținător construcții	Tip proprietate	Mod administrare	Nr. corp construcție	Cod grupă destinație	Suprafață construită la sol(mp)	Observații
Total suprafață ocupată din terenul spațiu verde (mp)					0	

5. ECHIPAREA EDILITARA A TERENULUI: A C I E G T

6. DATE PRIVIND VEGETAȚIA EXISTENTĂ PE TERENUL SPAȚIU VERDE

Arbori ocrotiți

Nr. Crt.	Nr. Unic	Specia	Localizare	Diametru(cm)	Înălțime(m)	Coronament(m)	Viabilitate	Grad întreținere	Riscuri
----------	----------	--------	------------	--------------	-------------	---------------	-------------	------------------	---------

Arbori izolați

Nr. Crt.	Nr. Unic	Specia	Localizare	Diametru(cm)	Înălțime(m)	Coronament(m)	Viabilitate	Grad întreținere	Riscuri
1	36551	platan		18	12	4	Foarte buna	Permanent	Fără riscuri

Alți arbori

Nr. Crt.	Nr. Unic	Specia	Localizare	Diametru(cm)	Înălțime(m)	Coronament(m)	Viabilitate	Grad întreținere	Riscuri
----------	----------	--------	------------	--------------	-------------	---------------	-------------	------------------	---------

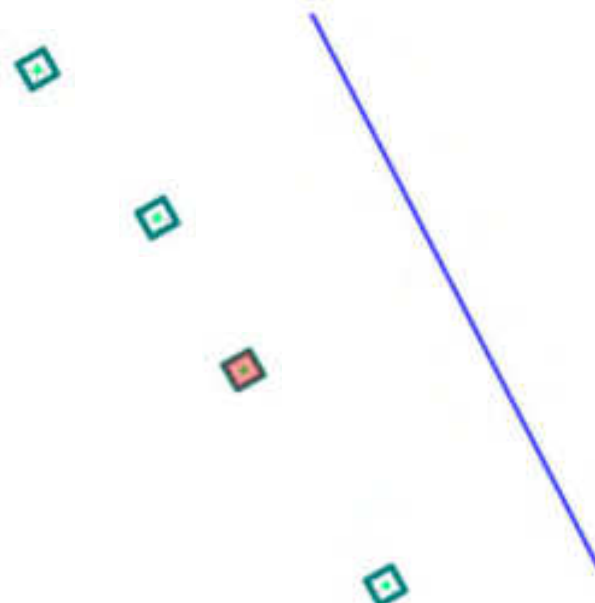
7. DOCUMENTE EMISE CU PRIVIRE LA TERENUL, SPAȚIU VERDE ȘI CONSTRUCȚIILE EXISTENTE

Nr. Crt.	Titlu	Emitent	Verificator	Data emiterii	Data verificării	Observații
----------	-------	---------	-------------	---------------	------------------	------------

Județul: Craiova Municipiul: Craiova Localitatea: Craiova Cod SIRUTA: 69900	Secțiune plan: *Nr. Sector cadastral: *Nr. Cadastral imobil: *Nr. Carte funciară:	*Cod zona valorică: *Cod zona protejată: *Cod poștal:
--	--	---

Fișa spațiului verde Nr. 1116
Bulevardul 1 Mai

1. SCHIȚA AMPLASAMENTULUI TERENULUI SPAȚIU VERDE
Scara: 1:200



2. ADRESA: Zona 1 Mai

3. DATE DESPRE TERENUL SPAȚIU VERDE

Proprietar / Deținător teren spațiu verde	Tip proprietate	Mod administrare	Categorie de folosință	Reglementare urbanistică	Suprafața măsurată(mp)		Total teren (mp)	Observații
					Teren exclusiv	Teren în indiviziune		
Municipiul Craiova /Municipiul Craiova	domeniul public al unităților administrativ- teritoriale	direct	Zona verde		0,77	0	0,77	
Total teren(mp)					0,77	0	0,77	

4. DATE PRIVIND CONSTRUCȚIILE EXISTENTE PE TERENUL SPAȚIU VERDE

Proprietar / Deținător construcții	Tip proprietate	Mod administrare	Nr. corp construcție	Cod grupă destinație	Suprafață construită la sol(mp)	Observații
Total suprafață ocupată din terenul spațiu verde (mp)					0	

5. ECHIPAREA EDILITARA A TERENULUI: A C I E G T

6. DATE PRIVIND VEGETAȚIA EXISTENTĂ PE TERENUL SPAȚIU VERDE

Arbori ocrotiți

Nr. Crt.	Nr. Unic	Specia	Localizare	Diametru(cm)	Înălțime(m)	Coronament(m)	Viabilitate	Grad întreținere	Riscuri
----------	----------	--------	------------	--------------	-------------	---------------	-------------	------------------	---------

Arbori izolați

Nr. Crt.	Nr. Unic	Specia	Localizare	Diametru(cm)	Înălțime(m)	Coronament(m)	Viabilitate	Grad întreținere	Riscuri
1	36552	platan		10	9	2	Foarte buna	Permanent	Fără riscuri

Alți arbori

Nr. Crt.	Nr. Unic	Specia	Localizare	Diametru(cm)	Înălțime(m)	Coronament(m)	Viabilitate	Grad întreținere	Riscuri
----------	----------	--------	------------	--------------	-------------	---------------	-------------	------------------	---------

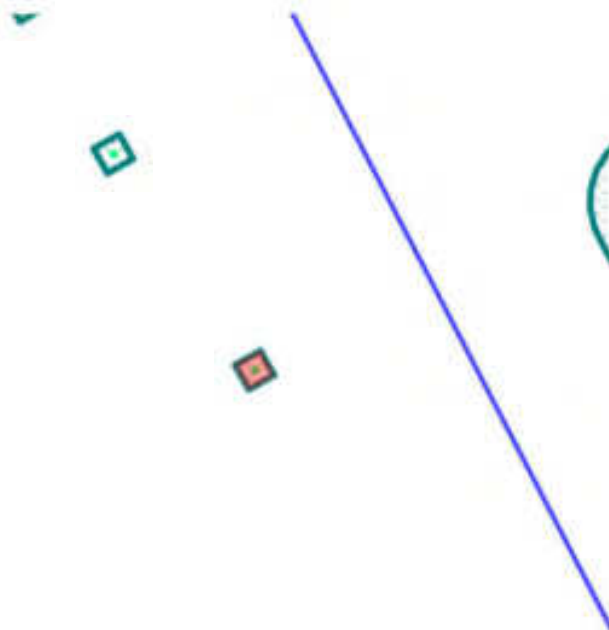
7. DOCUMENTE EMISE CU PRIVIRE LA TERENUL, SPAȚIU VERDE ȘI CONSTRUCȚIILE EXISTENTE

Nr. Crt.	Titlu	Emitent	Verificator	Data emiterii	Data verificării	Observații
----------	-------	---------	-------------	---------------	------------------	------------

Județul: Craiova Municipiul: Craiova Localitatea: Craiova Cod SIRUTA: 69900	Secțiune plan: *Nr. Sector cadastral: *Nr. Cadastral imobil: *Nr. Carte funciară:	*Cod zona valorică: *Cod zona protejată: *Cod poștal:
--	--	---

Fișa spațiului verde Nr. 1117
Bulevardul 1 Mai

1. SCHIȚA AMPLASAMENTULUI TERENULUI SPAȚIU VERDE
Scara: 1:200



2. ADRESA: Zona 1 Mai

3. DATE DESPRE TERENUL SPAȚIU VERDE

Proprietar / Deținător teren spațiu verde	Tip proprietate	Mod administrare	Categorie de folosință	Reglementare urbanistică	Suprafața măsurată(mp)		Total teren (mp)	Observații
					Teren exclusiv	Teren în indiviziune		
Municipiul Craiova /Municipiul Craiova	domeniul public al unităților administrativ- teritoriale	direct	Zona verde		0,77	0	0,77	
Total teren(mp)					0,77	0	0,77	

4. DATE PRIVIND CONSTRUCȚIILE EXISTENTE PE TERENUL SPAȚIU VERDE

Proprietar / Deținător construcții	Tip proprietate	Mod administrare	Nr. corp construcție	Cod grupă destinație	Suprafață construită la sol(mp)	Observații
Total suprafață ocupată din terenul spațiu verde (mp)					0	

5. ECHIPAREA EDILITARA A TERENULUI: A C I E G T

6. DATE PRIVIND VEGETAȚIA EXISTENTĂ PE TERENUL SPAȚIU VERDE

Arbori ocrotiți

Nr. Crt.	Nr. Unic	Specia	Localizare	Diametru(cm)	Înălțime(m)	Coronament(m)	Viabilitate	Grad întreținere	Riscuri
----------	----------	--------	------------	--------------	-------------	---------------	-------------	------------------	---------

Arbori izolați

Nr. Crt.	Nr. Unic	Specia	Localizare	Diametru(cm)	Înălțime(m)	Coronament(m)	Viabilitate	Grad întreținere	Riscuri
1	36553	platan		12	10	2	Foarte buna	Permanent	Fără riscuri

Alți arbori

Nr. Crt.	Nr. Unic	Specia	Localizare	Diametru(cm)	Înălțime(m)	Coronament(m)	Viabilitate	Grad întreținere	Riscuri
----------	----------	--------	------------	--------------	-------------	---------------	-------------	------------------	---------

7. DOCUMENTE EMISE CU PRIVIRE LA TERENUL, SPAȚIU VERDE ȘI CONSTRUCȚIILE EXISTENTE

Nr. Crt.	Titlu	Emitent	Verificator	Data emiterii	Data verificării	Observații
----------	-------	---------	-------------	---------------	------------------	------------

Județul: Craiova Municipiul: Craiova Localitatea: Craiova Cod SIRUTA: 69900	Secțiune plan: *Nr. Sector cadastral: *Nr. Cadastral imobil: *Nr. Carte funciară:	*Cod zona valorică: *Cod zona protejată: *Cod poștal:
--	--	---

Fișa spațiului verde Nr. 1118
Bulevardul 1 Mai

1. SCHIȚA AMPLASAMENTULUI TERENULUI SPAȚIU VERDE
Scara: 1:200



2. ADRESA: Zona 1 Mai

3. DATE DESPRE TERENUL SPAȚIU VERDE

Proprietar / Deținător teren spațiu verde	Tip proprietate	Mod administrare	Categorie de folosință	Reglementare urbanistică	Suprafața măsurată(mp)		Total teren (mp)	Observații
					Teren exclusiv	Teren în indiviziune		
Municipiul Craiova /Municipiul Craiova	domeniul public al unităților administrativ- teritoriale	direct	Zona verde		0,52	0	0,52	
Total teren(mp)					0,52	0	0,52	

4. DATE PRIVIND CONSTRUCȚIILE EXISTENTE PE TERENUL SPAȚIU VERDE

Proprietar / Deținător construcții	Tip proprietate	Mod administrare	Nr. corp construcție	Cod grupă destinație	Suprafață construită la sol(mp)	Observații
Total suprafață ocupată din terenul spațiu verde (mp)					0	

5. ECHIPAREA EDILITARA A TERENULUI: A C I E G T

6. DATE PRIVIND VEGETAȚIA EXISTENTĂ PE TERENUL SPAȚIU VERDE

Arbori ocrotiți

Nr. Crt.	Nr. Unic	Specia	Localizare	Diametru(cm)	Înălțime(m)	Coronament(m)	Viabilitate	Grad întreținere	Riscuri
----------	----------	--------	------------	--------------	-------------	---------------	-------------	------------------	---------

Arbori izolați

Nr. Crt.	Nr. Unic	Specia	Localizare	Diametru(cm)	Înălțime(m)	Coronament(m)	Viabilitate	Grad întreținere	Riscuri
1	36554	Frasin comun		16	8	3	Foarte buna	Permanent	Fără riscuri

Alți arbori

Nr. Crt.	Nr. Unic	Specia	Localizare	Diametru(cm)	Înălțime(m)	Coronament(m)	Viabilitate	Grad întreținere	Riscuri
----------	----------	--------	------------	--------------	-------------	---------------	-------------	------------------	---------

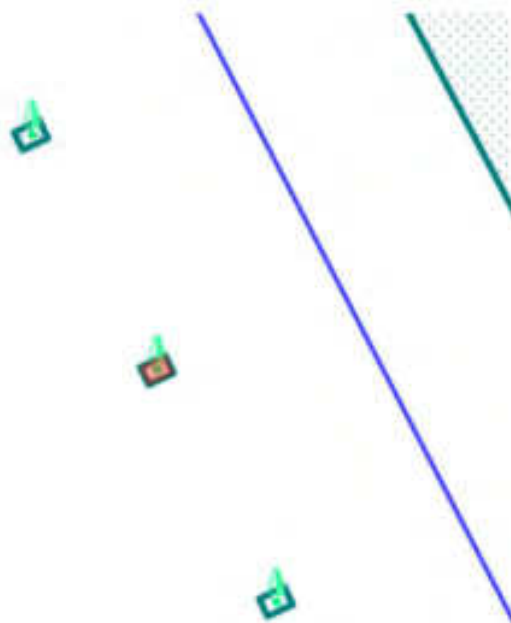
7. DOCUMENTE EMISE CU PRIVIRE LA TERENUL, SPAȚIU VERDE ȘI CONSTRUCȚIILE EXISTENTE

Nr. Crt.	Titlu	Emitent	Verificator	Data emiterii	Data verificării	Observații
----------	-------	---------	-------------	---------------	------------------	------------

Județul: Craiova Municipiul: Craiova Localitatea: Craiova Cod SIRUTA: 69900	Secțiune plan: *Nr. Sector cadastral: *Nr. Cadastral imobil: *Nr. Carte funciară:	*Cod zona valorică: *Cod zona protejată: *Cod poștal:
--	--	---

Fișa spațiului verde Nr. 1119
Bulevardul 1 Mai

1. SCHIȚA AMPLASAMENTULUI TERENULUI SPAȚIU VERDE
Scara: 1:200



2. ADRESA: Zona 1 Mai

3. DATE DESPRE TERENUL SPAȚIU VERDE

Proprietar / Deținător teren spațiu verde	Tip proprietate	Mod administrare	Categorie de folosință	Reglementare urbanistică	Suprafața măsurată(mp)		Total teren (mp)	Observații
					Teren exclusiv	Teren în îndiviziune		
Municipiul Craiova /Municipiul Craiova	domeniul public al unităților administrativ- teritoriale	direct	Zona verde		0,52	0	0,52	
Total teren(mp)					0,52	0	0,52	

4. DATE PRIVIND CONSTRUCȚIILE EXISTENTE PE TERENUL SPAȚIU VERDE

Proprietar / Deținător construcții	Tip proprietate	Mod administrare	Nr. corp construcție	Cod grupă destinație	Suprafață construită la sol(mp)	Observații
Total suprafață ocupată din terenul spațiu verde (mp)					0	

5. ECHIPAREA EDILITARA A TERENULUI: A C I E G T

6. DATE PRIVIND VEGETAȚIA EXISTENTĂ PE TERENUL SPAȚIU VERDE

Arbori ocrotiți

Nr. Crt.	Nr. Unic	Specia	Localizare	Diametru(cm)	Înălțime(m)	Coronament(m)	Viabilitate	Grad întreținere	Riscuri
----------	----------	--------	------------	--------------	-------------	---------------	-------------	------------------	---------

Arbori izolați

Nr. Crt.	Nr. Unic	Specia	Localizare	Diametru(cm)	Înălțime(m)	Coronament(m)	Viabilitate	Grad întreținere	Riscuri
1	36555	Tei pucios		16	8	2	Foarte buna	Permanent	Fără riscuri

Alți arbori

Nr. Crt.	Nr. Unic	Specia	Localizare	Diametru(cm)	Înălțime(m)	Coronament(m)	Viabilitate	Grad întreținere	Riscuri
----------	----------	--------	------------	--------------	-------------	---------------	-------------	------------------	---------

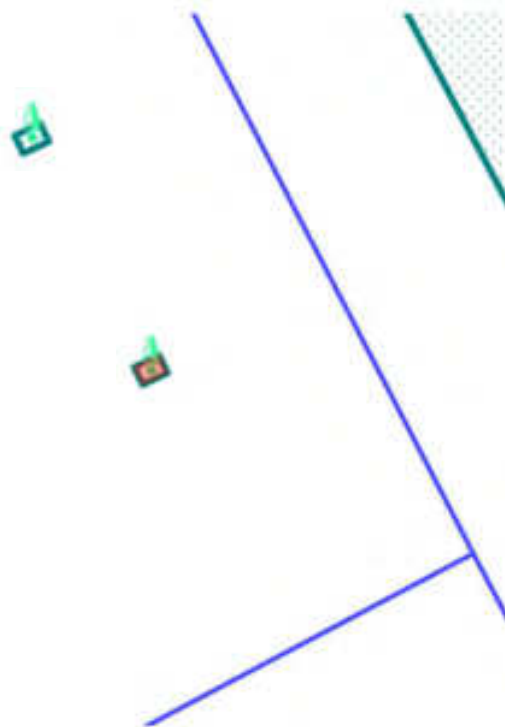
7. DOCUMENTE EMISE CU PRIVIRE LA TERENUL, SPAȚIU VERDE ȘI CONSTRUCȚIILE EXISTENTE

Nr. Crt.	Titlu	Emitent	Verificator	Data emiterii	Data verificării	Observații
----------	-------	---------	-------------	---------------	------------------	------------

Județul: Craiova Municipiul: Craiova Localitatea: Craiova Cod SIRUTA: 69900	Secțiune plan: *Nr. Sector cadastral: *Nr. Cadastral imobil: *Nr. Carte funciară:	*Cod zona valorică: *Cod zona protejată: *Cod poștal:
--	--	---

Fișa spațiului verde Nr. 1120
Bulevardul 1 Mai

1. SCHIȚA AMPLASAMENTULUI TERENULUI SPAȚIU VERDE
Scara: 1:200



2. ADRESA: Zona 1 Mai

3. DATE DESPRE TERENUL SPAȚIU VERDE

Proprietar / Deținător teren spațiu verde	Tip proprietate	Mod administrare	Categorie de folosință	Reglementare urbanistică	Suprafața măsurată(mp)		Total teren (mp)	Observații
					Teren exclusiv	Teren în indiviziune		
Municipiul Craiova /Municipiul Craiova	domeniul public al unităților administrativ- teritoriale	direct	Zona verde		0,52	0	0,52	
Total teren(mp)					0,52	0	0,52	

4. DATE PRIVIND CONSTRUCȚIILE EXISTENTE PE TERENUL SPAȚIU VERDE

Proprietar / Deținător construcții	Tip proprietate	Mod administrare	Nr. corp construcție	Cod grupă destinație	Suprafață construită la sol(mp)	Observații
Total suprafață ocupată din terenul spațiu verde (mp)					0	

5. ECHIPAREA EDILITARA A TERENULUI: A C I E G T

6. DATE PRIVIND VEGETAȚIA EXISTENTĂ PE TERENUL SPAȚIU VERDE

Arbori ocrotiți

Nr. Crt.	Nr. Unic	Specia	Localizare	Diametru(cm)	Înălțime(m)	Coronament(m)	Viabilitate	Grad întreținere	Riscuri
----------	----------	--------	------------	--------------	-------------	---------------	-------------	------------------	---------

Arbori izolați

Nr. Crt.	Nr. Unic	Specia	Localizare	Diametru(cm)	Înălțime(m)	Coronament(m)	Viabilitate	Grad întreținere	Riscuri
1	36556	Tei pucios		20	7	1	Buna: prezenta zgaricături, gatuire, cioplitura, cicatrizari, incluziune de corp	Permanent	Căderi crenghi uscate

Alți arbori

Nr. Crt.	Nr. Unic	Specia	Localizare	Diametru(cm)	Înălțime(m)	Coronament(m)	Viabilitate	Grad întreținere	Riscuri
----------	----------	--------	------------	--------------	-------------	---------------	-------------	------------------	---------

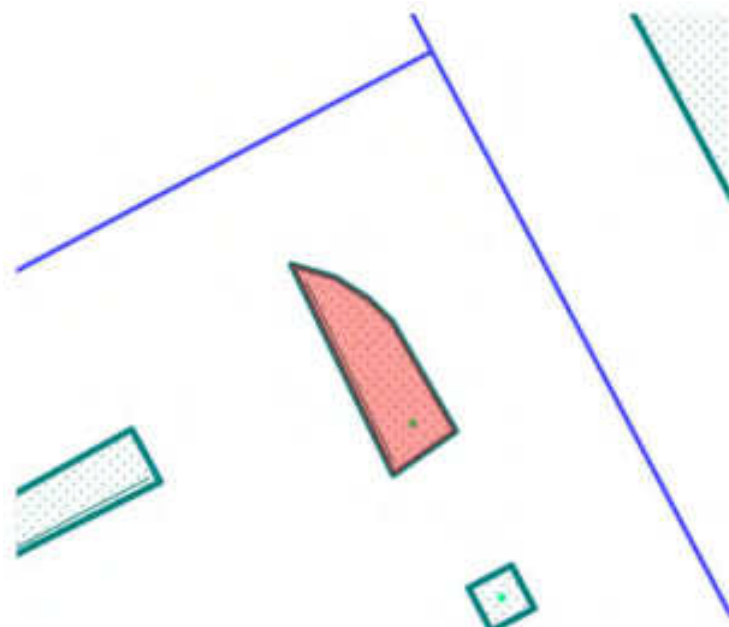
7. DOCUMENTE EMISE CU PRIVIRE LA TERENUL, SPAȚIU VERDE ȘI CONSTRUCȚIILE EXISTENTE

Nr. Crt.	Titlu	Emitent	Verificator	Data emiterii	Data verificării	Observații
----------	-------	---------	-------------	---------------	------------------	------------

Județul: Craiova Municipiul: Craiova Localitatea: Craiova Cod SIRUTA: 69900	Secțiune plan: *Nr. Sector cadastral: *Nr. Cadastral imobil: *Nr. Carte funciară:	*Cod zona valorică: *Cod zona protejată: *Cod poștal:
--	--	---

**Fișa spațiului verde Nr. 1121
Bulevardul 1 Mai**

1. SCHIȚA AMPLASAMENTULUI TERENULUI SPAȚIU VERDE
Scara: 1:200



2. ADRESA: Zona 1 Mai

3. DATE DESPRE TERENUL SPAȚIU VERDE

Proprietar / Deținător teren spațiu verde	Tip proprietate	Mod administrare	Categorie de folosință	Reglementare urbanistică	Suprafața măsurată(mp)		Total teren (mp)	Observații
					Teren exclusiv	Teren în indiviziune		
Municipiul Craiova /Municipiul Craiova	domeniul public al unităților administrativ- teritoriale	direct	Zona verde		12,71	0	12,71	
Total teren(mp)					12,71	0	12,71	

4. DATE PRIVIND CONSTRUCȚIILE EXISTENTE PE TERENUL SPAȚIU VERDE

Proprietar / Deținător construcții	Tip proprietate	Mod administrare	Nr. corp construcție	Cod grupă destinație	Suprafață construită la sol(mp)	Observații
Total suprafață ocupată din terenul spațiu verde (mp)					0	

5. ECHIPAREA EDILITAREA TERENULUI: A C t E G T

6. DATE PRIVIND VEGETAȚIA EXISTENTĂ PE TERENUL SPAȚIU VERDE

Arbori ocrotiți

Nr. Crt.	Nr. Unic	Specia	Localizare	Diametru(cm)	Înălțime(m)	Coronament(m)	Viabilitate	Grad întreținere	Riscuri
----------	----------	--------	------------	--------------	-------------	---------------	-------------	------------------	---------

Arbori izolați

Nr. Crt.	Nr. Unic	Specia	Localizare	Diametru(cm)	Înălțime(m)	Coronament(m)	Viabilitate	Grad întreținere	Riscuri
1	36557	platan		18	10	3	Foarte buna	Permanent	Fără riscuri

Alți arbori

Nr. Crt.	Nr. Unic	Specia	Localizare	Diametru(cm)	Înălțime(m)	Coronament(m)	Viabilitate	Grad întreținere	Riscuri
----------	----------	--------	------------	--------------	-------------	---------------	-------------	------------------	---------

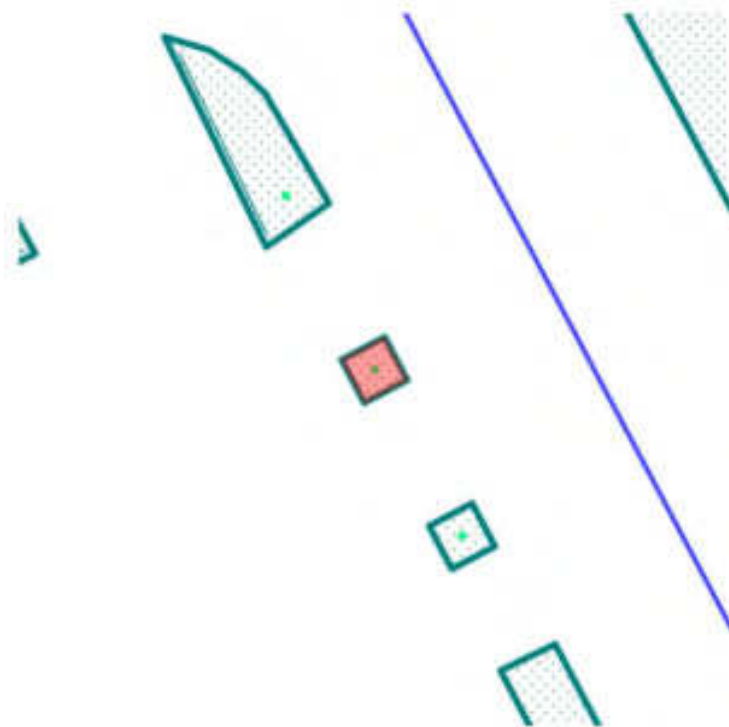
7. DOCUMENTE EMISE CU PRIVIRE LA TERENUL SPAȚIU VERDE ȘI CONSTRUCȚIILE EXISTENTE

Nr. Crt.	Titlu	Emitent	Verificator	Data emiterii	Data verificării	Observații
----------	-------	---------	-------------	---------------	------------------	------------

Județul: Craiova Municipiul: Craiova Localitatea: Craiova Cod SIRUTA: 69900	Secțiune plan: *Nr. Sector cadastral: *Nr. Cadastral imobil: *Nr. Carte funciară:	*Cod zona valorică: *Cod zona protejată: *Cod poștal:
--	--	---

Fișa spațiului verde Nr. 1122
Bulevardul 1 Mai

1. SCHIȚA AMPLASAMENTULUI TERENULUI SPAȚIU VERDE
Scara: 1:200



2. ADRESA: Zona 1 Mai

3. DATE DESPRE TERENUL SPAȚIU VERDE

Proprietar / Deținător teren spațiu verde	Tip proprietate	Mod administrare	Categorie de folosință	Reglementare urbanistică	Suprafața măsurată(mp)		Total teren (mp)	Observații
					Teren exclusiv	Teren în indiviziune		
Municipiul Craiova /Municipiul Craiova	domeniul public al unităților administrativ- teritoriale	direct	Zona verde		2,26	0	2,26	
Total teren(mp)					2,26	0	2,26	

4. DATE PRIVIND CONSTRUCȚIILE EXISTENTE PE TERENUL SPAȚIU VERDE

Proprietar / Deținător construcții	Tip proprietate	Mod administrare	Nr. corp construcție	Cod grupă destinație	Suprafață construită la sol(mp)	Observații
Total suprafață ocupată din terenul spațiu verde (mp)					0	

5. ECHIPAREA EDILITARA A TERENULUI: A C I E G T

6. DATE PRIVIND VEGETAȚIA EXISTENTĂ PE TERENUL SPAȚIU VERDE

Arbori ocrotiți

Nr. Crt.	Nr. Unic	Specia	Localizare	Diametru(cm)	Înălțime(m)	Coronament(m)	Viabilitate	Grad întreținere	Riscuri
----------	----------	--------	------------	--------------	-------------	---------------	-------------	------------------	---------

Arbori izolați

Nr. Crt.	Nr. Unic	Specia	Localizare	Diametru(cm)	Înălțime(m)	Coronament(m)	Viabilitate	Grad întreținere	Riscuri
1	36558	platan		14	9	3	Foarte buna	Permanent	Fără riscuri

Alți arbori

Nr. Crt.	Nr. Unic	Specia	Localizare	Diametru(cm)	Înălțime(m)	Coronament(m)	Viabilitate	Grad întreținere	Riscuri
----------	----------	--------	------------	--------------	-------------	---------------	-------------	------------------	---------

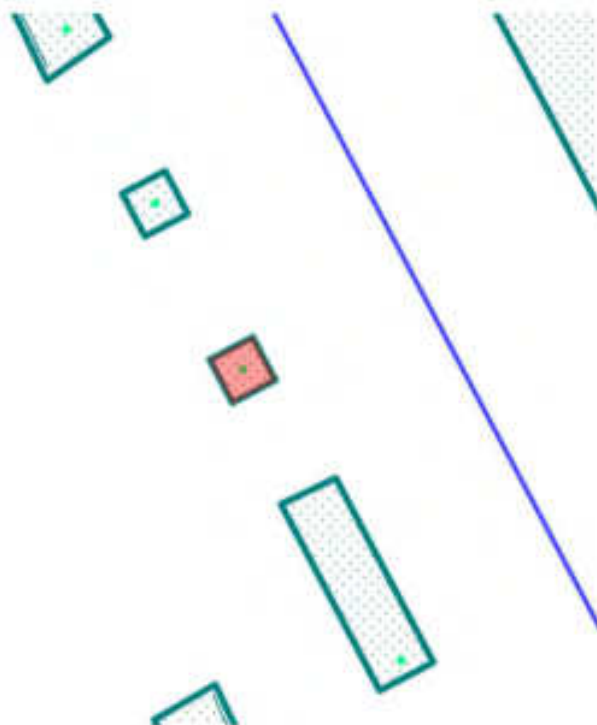
7. DOCUMENTE EMISE CU PRIVIRE LA TERENUL, SPAȚIU VERDE ȘI CONSTRUCȚIILE EXISTENTE

Nr. Crt.	Titlu	Emitent	Verificator	Data emiterii	Data verificării	Observații
----------	-------	---------	-------------	---------------	------------------	------------

Județul: Craiova Municipiul: Craiova Localitatea: Craiova Cod SIRUTA: 69900	Secțiune plan: *Nr. Sector cadastral: *Nr. Cadastral imobil: *Nr. Carte funciară:	*Cod zona valorică: *Cod zona protejată: *Cod poștal:
--	--	---

Fișa spațiului verde Nr. 1123
Bulevardul 1 Mai

1. SCHIȚA AMPLASAMENTULUI TERENULUI SPAȚIU VERDE
Scara: 1:200



2. ADRESA: Zona 1 Mai

3. DATE DESPRE TERENUL SPAȚIU VERDE

Proprietar / Deținător teren spațiu verde	Tip proprietate	Mod administrare	Categorie de folosință	Reglementare urbanistică	Suprafața măsurată(mp)		Total teren (mp)	Observații
					Teren exclusiv	Teren în indiviziune		
Municipiul Craiova /Municipiul Craiova	domeniul public al unităților administrativ- teritoriale	direct	Zona verde		2,26	0	2,26	
Total teren(mp)					2,26	0	2,26	

4. DATE PRIVIND CONSTRUCȚIILE EXISTENTE PE TERENUL SPAȚIU VERDE

Proprietar / Deținător construcții	Tip proprietate	Mod administrare	Nr. corp construcție	Cod grupă destinație	Suprafață construită la sol(mp)	Observații
Total suprafață ocupată din terenul spațiu verde (mp)					0	

5. ECHIPAREA EDILITARA A TERENULUI: A C I E G T

6. DATE PRIVIND VEGETAȚIA EXISTENTĂ PE TERENUL SPAȚIU VERDE

Arbori ocrotiți

Nr. Crt.	Nr. Unic	Specia	Localizare	Diametru(cm)	Înălțime(m)	Coronament(m)	Viabilitate	Grad întreținere	Riscuri
----------	----------	--------	------------	--------------	-------------	---------------	-------------	------------------	---------

Arbori izolați

Nr. Crt.	Nr. Unic	Specia	Localizare	Diametru(cm)	Înălțime(m)	Coronament(m)	Viabilitate	Grad întreținere	Riscuri
1	36559	platan		18	12	4	Foarte buna	Permanent	Fără riscuri

Alți arbori

Nr. Crt.	Nr. Unic	Specia	Localizare	Diametru(cm)	Înălțime(m)	Coronament(m)	Viabilitate	Grad întreținere	Riscuri
----------	----------	--------	------------	--------------	-------------	---------------	-------------	------------------	---------

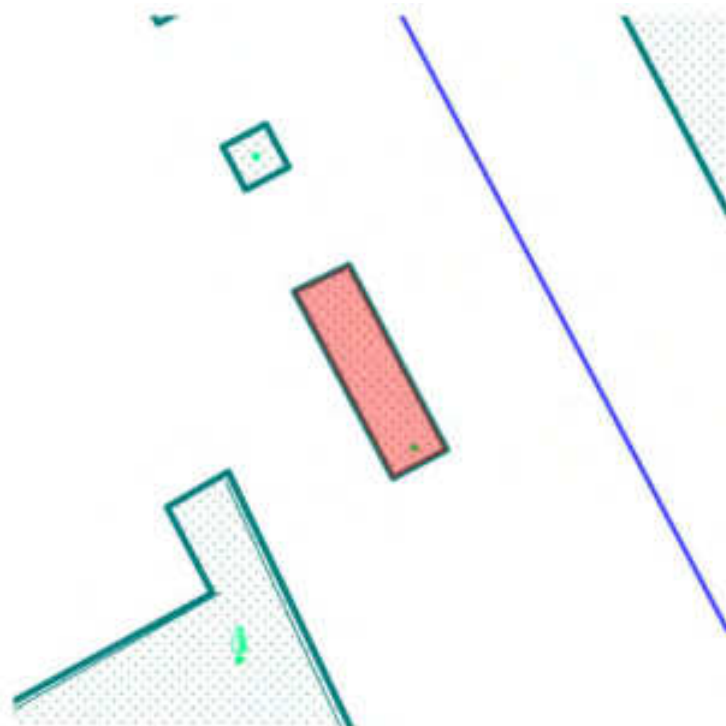
7. DOCUMENTE EMISE CU PRIVIRE LA TERENUL, SPAȚIU VERDE ȘI CONSTRUCȚIILE EXISTENTE

Nr. Crt.	Titlu	Emitent	Verificator	Data emiterii	Data verificării	Observații
----------	-------	---------	-------------	---------------	------------------	------------

Județul: Craiova Municipiul: Craiova Localitatea: Craiova Cod SIRUTA: 69900	Secțiune plan: *Nr. Sector cadastral: *Nr. Cadastral imobil: *Nr. Carte funciară:	*Cod zona valorică: *Cod zona protejată: *Cod poștal:
--	--	---

**Fișa spațiului verde Nr. 1124
Bulevardul 1 Mai**

1. SCHIȚA AMPLASAMENTULUI TERENULUI SPAȚIU VERDE
Scara: 1:200



2. ADRESA: Zona 1 Mai

3. DATE DESPRE TERENUL SPAȚIU VERDE

Proprietar / Deținător teren spațiu verde	Tip proprietate	Mod administrare	Categorie de folosință	Reglementare urbanistică	Suprafața măsurată(mp)		Total teren (mp)	Observații
					Teren exclusiv	Teren în indiviziune		
Municipiul Craiova /Municipiul Craiova	domeniul public al unităților administrativ- teritoriale	direct	Zona verde		12,21	0	12,21	
Total teren(mp)					12,21	0	12,21	

4. DATE PRIVIND CONSTRUCȚIILE EXISTENTE PE TERENUL SPAȚIU VERDE

Proprietar / Deținător construcții	Tip proprietate	Mod administrare	Nr. corp construcție	Cod grupă destinație	Suprafață construită la sol(mp)	Observații
Total suprafață ocupată din terenul spațiu verde (mp)					0	

5. ECHIPAREA EDILITAREA TERENULUI: A C t E G T

6. DATE PRIVIND VEGETAȚIA EXISTENTĂ PE TERENUL SPAȚIU VERDE

Arbori ocrotiți

Nr. Crt.	Nr. Unic	Specia	Localizare	Diametru(cm)	Înălțime(m)	Coronament(m)	Viabilitate	Grad întreținere	Riscuri
----------	----------	--------	------------	--------------	-------------	---------------	-------------	------------------	---------

Arbori izolați

Nr. Crt.	Nr. Unic	Specia	Localizare	Diametru(cm)	Înălțime(m)	Coronament(m)	Viabilitate	Grad întreținere	Riscuri
1	36560	platan		16	9	4	Foarte buna	Permanent	Fără riscuri

Alți arbori

Nr. Crt.	Nr. Unic	Specia	Localizare	Diametru(cm)	Înălțime(m)	Coronament(m)	Viabilitate	Grad întreținere	Riscuri
----------	----------	--------	------------	--------------	-------------	---------------	-------------	------------------	---------

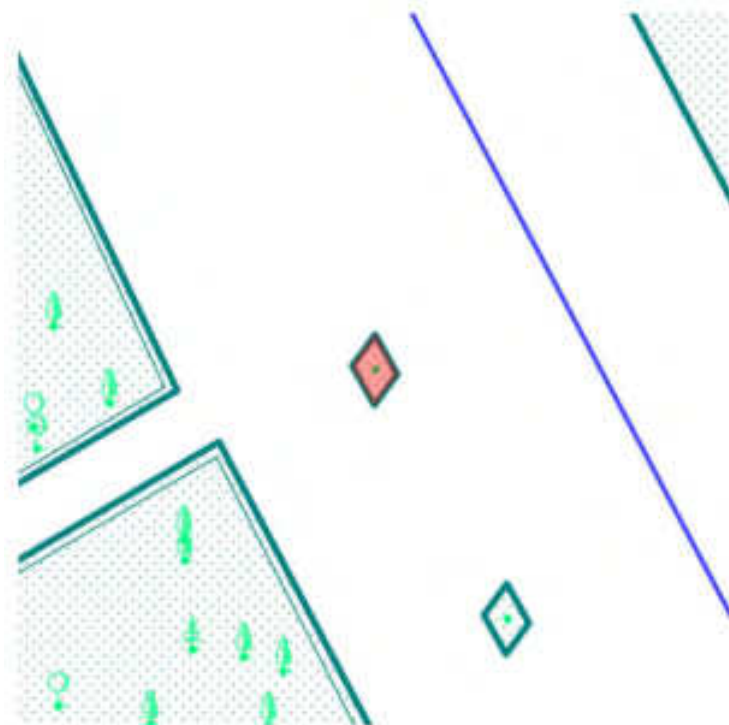
7. DOCUMENTE EMISE CU PRIVIRE LA TERENUL SPAȚIU VERDE ȘI CONSTRUCȚIILE EXISTENTE

Nr. Crt.	Titlu	Emitent	Verificator	Data emiterii	Data verificării	Observații
----------	-------	---------	-------------	---------------	------------------	------------

Județul: Craiova Municipiul: Craiova Localitatea: Craiova Cod SIRUTA: 69900	Secțiune plan: *Nr. Sector cadastral: *Nr. Cadastral imobil: *Nr. Carte funciară:	*Cod zona valorică: *Cod zona protejată: *Cod poștal:
--	--	---

Fișa spațiului verde Nr. 1125
Bulevardul 1 Mai

1. SCHIȚA AMPLASAMENTULUI TERENULUI SPAȚIU VERDE
Scara: 1:200



2. ADRESA: Zona 1 Mai

3. DATE DESPRE TERENUL SPAȚIU VERDE

Proprietar / Deținător teren spațiu verde	Tip proprietate	Mod administrare	Categorie de folosință	Reglementare urbanistică	Suprafața măsurată(mp)		Total teren (mp)	Observații
					Teren exclusiv	Teren în îndiviziune		
Municipiul Craiova /Municipiul Craiova	domeniul public al unităților administrativ- teritoriale	direct	Zona verde		1,53	0	1,53	
Total teren(mp)					1,53	0	1,53	

4. DATE PRIVIND CONSTRUCȚIILE EXISTENTE PE TERENUL SPAȚIU VERDE

Proprietar / Deținător construcții	Tip proprietate	Mod administrare	Nr. corp construcție	Cod grupă destinație	Suprafață construită la sol(mp)	Observații
Total suprafață ocupată din terenul spațiu verde (mp)					0	

5. ECHIPAREA EDILITARA A TERENULUI: A C I E G T

6. DATE PRIVIND VEGETAȚIA EXISTENTĂ PE TERENUL SPAȚIU VERDE

Arbori ocrotiți

Nr. Crt.	Nr. Unic	Specia	Localizare	Diametru(cm)	Înălțime(m)	Coronament(m)	Viabilitate	Grad întreținere	Riscuri
----------	----------	--------	------------	--------------	-------------	---------------	-------------	------------------	---------

Arbori izolați

Nr. Crt.	Nr. Unic	Specia	Localizare	Diametru(cm)	Înălțime(m)	Coronament(m)	Viabilitate	Grad întreținere	Riscuri
1	36561	platan		12	10	3	Foarte buna	Permanent	Fără riscuri

Alți arbori

Nr. Crt.	Nr. Unic	Specia	Localizare	Diametru(cm)	Înălțime(m)	Coronament(m)	Viabilitate	Grad întreținere	Riscuri
----------	----------	--------	------------	--------------	-------------	---------------	-------------	------------------	---------

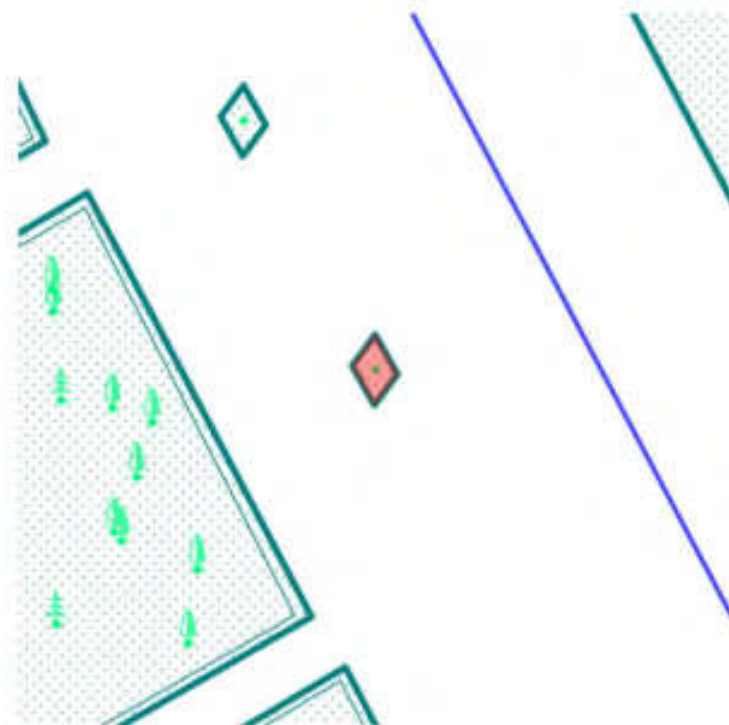
7. DOCUMENTE EMISE CU PRIVIRE LA TERENUL, SPAȚIU VERDE ȘI CONSTRUCȚIILE EXISTENTE

Nr. Crt.	Titlu	Emitent	Verificator	Data emiterii	Data verificării	Observații
----------	-------	---------	-------------	---------------	------------------	------------

Județul: Craiova Municipiul: Craiova Localitatea: Craiova Cod SIRUTA: 69900	Secțiune plan: *Nr. Sector cadastral: *Nr. Cadastral imobil: *Nr. Carte funciară:	*Cod zona valorică: *Cod zona protejată: *Cod poștal:
--	--	---

Fișa spațiului verde Nr. 1126
Bulevardul 1 Mai

1. SCHIȚA AMPLASAMENTULUI TERENULUI SPAȚIU VERDE
Scara: 1:200



2. ADRESA: Zona 1 Mai

3. DATE DESPRE TERENUL SPAȚIU VERDE

Proprietar / Deținător teren spațiu verde	Tip proprietate	Mod administrare	Categorie de folosință	Reglementare urbanistică	Suprafața măsurată(mp)		Total teren (mp)	Observații
					Teren exclusiv	Teren în indiviziune		
Municipiul Craiova /Municipiul Craiova	domeniul public al unităților administrativ- teritoriale	direct	Zona verde		1,53	0	1,53	
Total teren(mp)					1,53	0	1,53	

4. DATE PRIVIND CONSTRUCȚIILE EXISTENTE PE TERENUL SPAȚIU VERDE

Proprietar / Deținător construcții	Tip proprietate	Mod administrare	Nr. corp construcție	Cod grupă destinație	Suprafață construită la sol(mp)	Observații
Total suprafață ocupată din terenul spațiu verde (mp)					0	

5. ECHIPAREA EDILITARA A TERENULUI: A C I E G T

6. DATE PRIVIND VEGETAȚIA EXISTENTĂ PE TERENUL SPAȚIU VERDE

Arbori ocrotiți

Nr. Crt.	Nr. Unic	Specia	Localizare	Diametru(cm)	Înălțime(m)	Coronament(m)	Viabilitate	Grad întreținere	Riscuri
----------	----------	--------	------------	--------------	-------------	---------------	-------------	------------------	---------

Arbori izolați

Nr. Crt.	Nr. Unic	Specia	Localizare	Diametru(cm)	Înălțime(m)	Coronament(m)	Viabilitate	Grad întreținere	Riscuri
1	36562	platan		10	9	3	Foarte buna	Permanent	Fără riscuri

Alți arbori

Nr. Crt.	Nr. Unic	Specia	Localizare	Diametru(cm)	Înălțime(m)	Coronament(m)	Viabilitate	Grad întreținere	Riscuri
----------	----------	--------	------------	--------------	-------------	---------------	-------------	------------------	---------

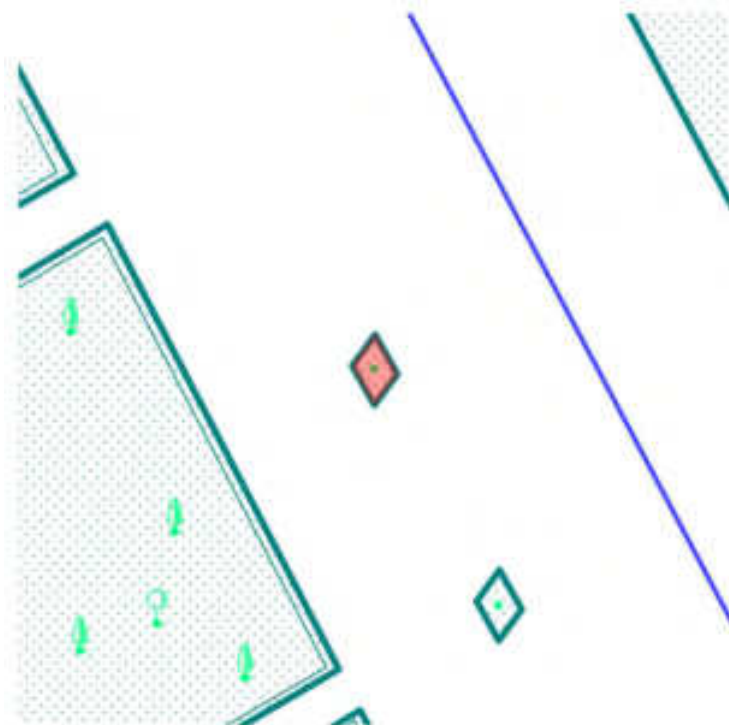
7. DOCUMENTE EMISE CU PRIVIRE LA TERENUL, SPAȚIU VERDE ȘI CONSTRUCȚIILE EXISTENTE

Nr. Crt.	Titlu	Emitent	Verificator	Data emiterii	Data verificării	Observații
----------	-------	---------	-------------	---------------	------------------	------------

Județul: Craiova Municipiul: Craiova Localitatea: Craiova Cod SIRUTA: 69900	Secțiune plan: *Nr. Sector cadastral: *Nr. Cadastral imobil: *Nr. Carte funciară:	*Cod zona valorică: *Cod zona protejată: *Cod poștal:
--	--	---

Fișa spațiului verde Nr. 1127
Bulevardul 1 Mai

1. SCHIȚA AMPLASAMENTULUI TERENULUI SPAȚIU VERDE
Scara: 1:200



2. ADRESA: Zona 1 Mai

3. DATE DESPRE TERENUL SPAȚIU VERDE

Proprietar / Deținător teren spațiu verde	Tip proprietate	Mod administrare	Categorie de folosință	Reglementare urbanistică	Suprafața măsurată(mp)		Total teren (mp)	Observații
					Teren exclusiv	Teren în indiviziune		
Municipiul Craiova /Municipiul Craiova	domeniul public al unităților administrativ- teritoriale	direct	Zona verde		1,53	0	1,53	
Total teren(mp)					1,53	0	1,53	

4. DATE PRIVIND CONSTRUCȚIILE EXISTENTE PE TERENUL SPAȚIU VERDE

Proprietar / Deținător construcții	Tip proprietate	Mod administrare	Nr. corp construcție	Cod grupă destinație	Suprafață construită la sol(mp)	Observații
Total suprafață ocupată din terenul spațiu verde (mp)					0	

5. ECHIPAREA EDILITARA A TERENULUI: A C I E G T

6. DATE PRIVIND VEGETAȚIA EXISTENTĂ PE TERENUL SPAȚIU VERDE

Arbori ocrotiți

Nr. Crt.	Nr. Unic	Specia	Localizare	Diametru(cm)	Înălțime(m)	Coronament(m)	Viabilitate	Grad întreținere	Riscuri
----------	----------	--------	------------	--------------	-------------	---------------	-------------	------------------	---------

Arbori izolați

Nr. Crt.	Nr. Unic	Specia	Localizare	Diametru(cm)	Înălțime(m)	Coronament(m)	Viabilitate	Grad întreținere	Riscuri
1	36563	platan		10	10	3	Foarte buna	Permanent	Fără riscuri

Alți arbori

Nr. Crt.	Nr. Unic	Specia	Localizare	Diametru(cm)	Înălțime(m)	Coronament(m)	Viabilitate	Grad întreținere	Riscuri
----------	----------	--------	------------	--------------	-------------	---------------	-------------	------------------	---------

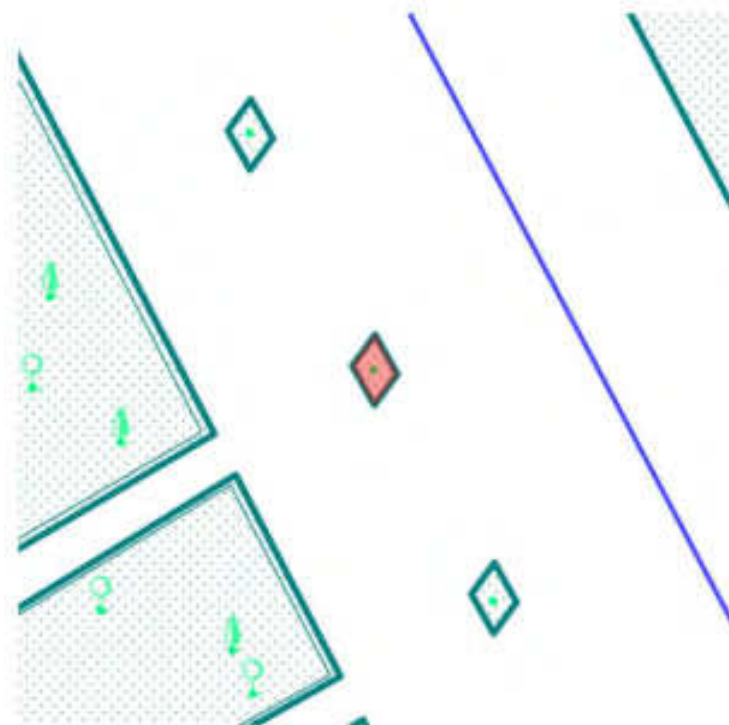
7. DOCUMENTE EMISE CU PRIVIRE LA TERENUL, SPAȚIU VERDE ȘI CONSTRUCȚIILE EXISTENTE

Nr. Crt.	Titlu	Emitent	Verificator	Data emiterii	Data verificării	Observații
----------	-------	---------	-------------	---------------	------------------	------------

Județul: Craiova Municipiul: Craiova Localitatea: Craiova Cod SIRUTA: 69900	Secțiune plan: *Nr. Sector cadastral: *Nr. Cadastral imobil: *Nr. Carte funciară:	*Cod zona valorică: *Cod zona protejată: *Cod poștal:
--	--	---

Fișa spațiului verde Nr. 1128
Bulevardul 1 Mai

1. SCHIȚA AMPLASAMENTULUI TERENULUI SPAȚIU VERDE
Scara: 1:200



2. ADRESA: Zona 1 Mai

3. DATE DESPRE TERENUL SPAȚIU VERDE

Proprietar / Deținător teren spațiu verde	Tip proprietate	Mod administrare	Categorie de folosință	Reglementare urbanistică	Suprafața măsurată(mp)		Total teren (mp)	Observații
					Teren exclusiv	Teren în indiviziune		
Municipiul Craiova /Municipiul Craiova	domeniul public al unităților administrativ- teritoriale	direct	Zona verde		1,53	0	1,53	
Total teren(mp)					1,53	0	1,53	

4. DATE PRIVIND CONSTRUCȚIILE EXISTENTE PE TERENUL SPAȚIU VERDE

Proprietar / Deținător construcții	Tip proprietate	Mod administrare	Nr. corp construcție	Cod grupă destinație	Suprafață construită la sol(mp)	Observații
Total suprafață ocupată din terenul spațiu verde (mp)					0	

5. ECHIPAREA EDILITARA A TERENULUI: A C I E G T

6. DATE PRIVIND VEGETAȚIA EXISTENTĂ PE TERENUL SPAȚIU VERDE

Arbori ocrotiți

Nr. Crt.	Nr. Unic	Specia	Localizare	Diametru(cm)	Înălțime(m)	Coronament(m)	Viabilitate	Grad întreținere	Riscuri
----------	----------	--------	------------	--------------	-------------	---------------	-------------	------------------	---------

Arbori izolați

Nr. Crt.	Nr. Unic	Specia	Localizare	Diametru(cm)	Înălțime(m)	Coronament(m)	Viabilitate	Grad întreținere	Riscuri
1	36564	platan		14	10	3	Foarte buna	Permanent	Fără riscuri

Alți arbori

Nr. Crt.	Nr. Unic	Specia	Localizare	Diametru(cm)	Înălțime(m)	Coronament(m)	Viabilitate	Grad întreținere	Riscuri
----------	----------	--------	------------	--------------	-------------	---------------	-------------	------------------	---------

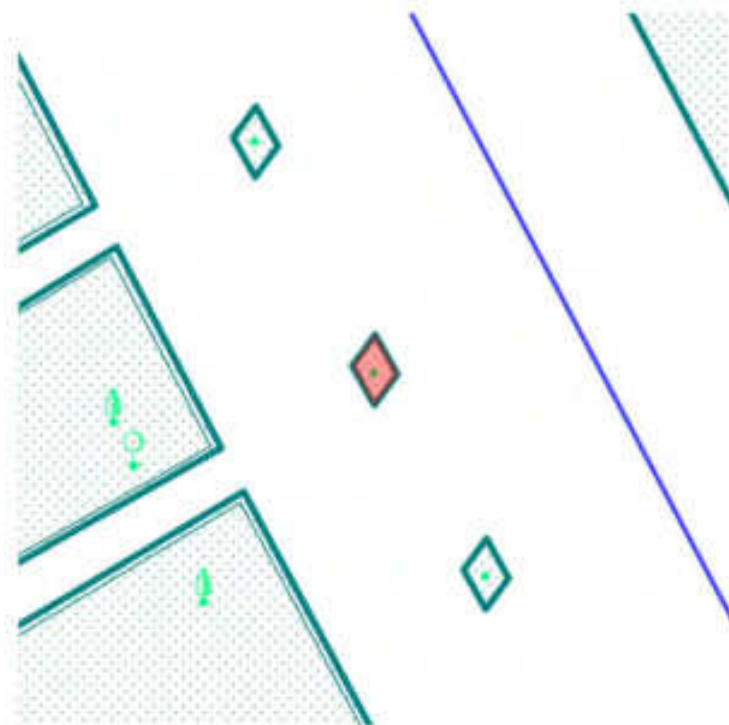
7. DOCUMENTE EMISE CU PRIVIRE LA TERENUL, SPAȚIU VERDE ȘI CONSTRUCȚIILE EXISTENTE

Nr. Crt.	Titlu	Emitent	Verificator	Data emiterii	Data verificării	Observații
----------	-------	---------	-------------	---------------	------------------	------------

Județul: Craiova Municipiul: Craiova Localitatea: Craiova Cod SIRUTA: 69900	Secțiune plan: *Nr. Sector cadastral: *Nr. Cadastral imobil: *Nr. Carte funciară:	*Cod zona valorică: *Cod zona protejată: *Cod poștal:
--	--	---

Fișa spațiului verde Nr. 1129
Bulevardul 1 Mai

1. SCHIȚA AMPLASAMENTULUI TERENULUI SPAȚIU VERDE
Scara: 1:200



2. ADRESA: Zona 1 Mai

3. DATE DESPRE TERENUL SPAȚIU VERDE

Proprietar / Deținător teren spațiu verde	Tip proprietate	Mod administrare	Categorie de folosință	Reglementare urbanistică	Suprafața măsurată(mp)		Total teren (mp)	Observații
					Teren exclusiv	Teren în îndiviziune		
Municipiul Craiova /Municipiul Craiova	domeniul public al unităților administrativ- teritoriale	direct	Zona verde		1,53	0	1,53	
Total teren(mp)					1,53	0	1,53	

4. DATE PRIVIND CONSTRUCȚIILE EXISTENTE PE TERENUL SPAȚIU VERDE

Proprietar / Deținător construcții	Tip proprietate	Mod administrare	Nr. corp construcție	Cod grupă destinație	Suprafață construită la sol(mp)	Observații
Total suprafață ocupată din terenul spațiu verde (mp)					0	

5. ECHIPAREA EDILITARA A TERENULUI: A C I E G T

6. DATE PRIVIND VEGETAȚIA EXISTENTĂ PE TERENUL SPAȚIU VERDE

Arbori ocrotiți

Nr. Crt.	Nr. Unic	Specia	Localizare	Diametru(cm)	Înălțime(m)	Coronament(m)	Viabilitate	Grad întreținere	Riscuri
----------	----------	--------	------------	--------------	-------------	---------------	-------------	------------------	---------

Arbori izolați

Nr. Crt.	Nr. Unic	Specia	Localizare	Diametru(cm)	Înălțime(m)	Coronament(m)	Viabilitate	Grad întreținere	Riscuri
1	36565	platan		12	9	3	Foarte buna	Permanent	Fără riscuri

Alți arbori

Nr. Crt.	Nr. Unic	Specia	Localizare	Diametru(cm)	Înălțime(m)	Coronament(m)	Viabilitate	Grad întreținere	Riscuri
----------	----------	--------	------------	--------------	-------------	---------------	-------------	------------------	---------

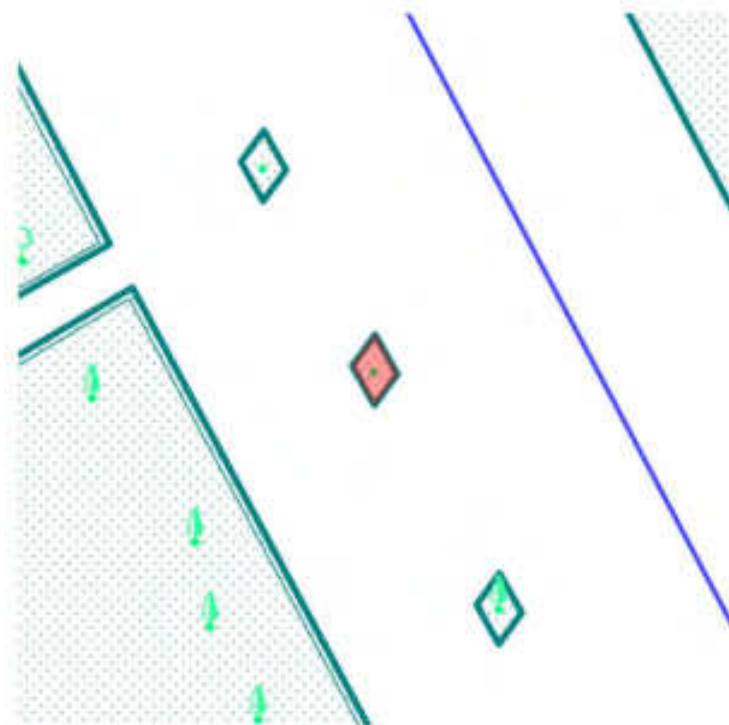
7. DOCUMENTE EMISE CU PRIVIRE LA TERENUL, SPAȚIU VERDE ȘI CONSTRUCȚIILE EXISTENTE

Nr. Crt.	Titlu	Emitent	Verificator	Data emiterii	Data verificării	Observații
----------	-------	---------	-------------	---------------	------------------	------------

Județul: Craiova Municipiul: Craiova Localitatea: Craiova Cod SIRUTA: 69900	Secțiune plan: *Nr. Sector cadastral: *Nr. Cadastral imobil: *Nr. Carte funciară:	*Cod zona valorică: *Cod zona protejată: *Cod poștal:
--	--	---

Fișa spațiului verde Nr. 1130
Bulevardul 1 Mai

1. SCHIȚA AMPLASAMENTULUI TERENULUI SPAȚIU VERDE
Scara: 1:200



2. ADRESA: Zona 1 Mai

3. DATE DESPRE TERENUL SPAȚIU VERDE

Proprietar / Deținător teren spațiu verde	Tip proprietate	Mod administrare	Categorie de folosință	Reglementare urbanistică	Suprafața măsurată(mp)		Total teren (mp)	Observații
					Teren exclusiv	Teren în indiviziune		
Municipiul Craiova /Municipiul Craiova	domeniul public al unităților administrativ- teritoriale	direct	Zona verde		1,53	0	1,53	
Total teren(mp)					1,53	0	1,53	

4. DATE PRIVIND CONSTRUCȚIILE EXISTENTE PE TERENUL SPAȚIU VERDE

Proprietar / Deținător construcții	Tip proprietate	Mod administrare	Nr. corp construcție	Cod grupă destinație	Suprafață construită la sol(mp)	Observații
Total suprafață ocupată din terenul spațiu verde (mp)					0	

5. ECHIPAREA EDILITARA A TERENULUI: A C I E G T

6. DATE PRIVIND VEGETAȚIA EXISTENTĂ PE TERENUL SPAȚIU VERDE

Arbori ocrotiți

Nr. Crt.	Nr. Unic	Specia	Localizare	Diametru(cm)	Înălțime(m)	Coronament(m)	Viabilitate	Grad întreținere	Riscuri
----------	----------	--------	------------	--------------	-------------	---------------	-------------	------------------	---------

Arbori izolați

Nr. Crt.	Nr. Unic	Specia	Localizare	Diametru(cm)	Înălțime(m)	Coronament(m)	Viabilitate	Grad întreținere	Riscuri
1	36566	platan		12	9	3	Foarte buna	Permanent	Fără riscuri

Alți arbori

Nr. Crt.	Nr. Unic	Specia	Localizare	Diametru(cm)	Înălțime(m)	Coronament(m)	Viabilitate	Grad întreținere	Riscuri
----------	----------	--------	------------	--------------	-------------	---------------	-------------	------------------	---------

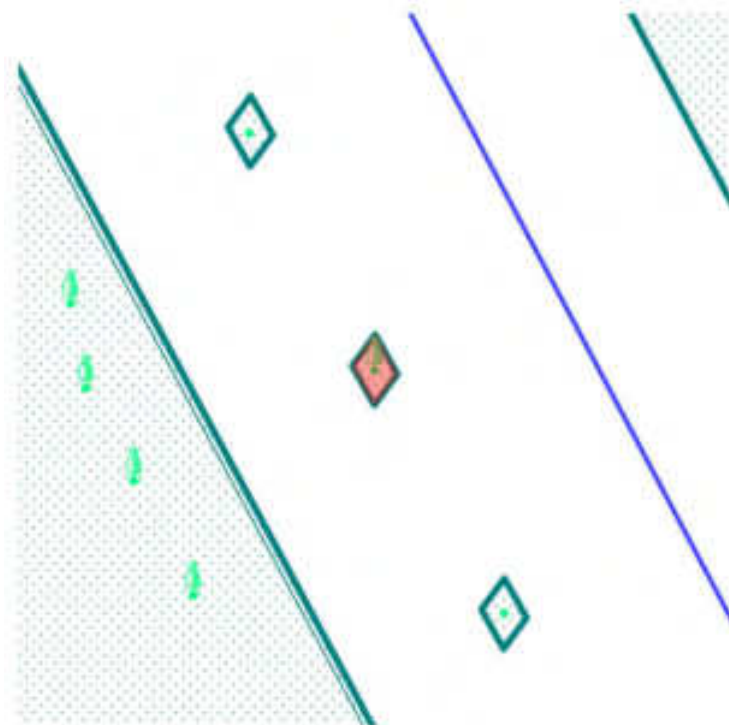
7. DOCUMENTE EMISE CU PRIVIRE LA TERENUL, SPAȚIU VERDE ȘI CONSTRUCȚIILE EXISTENTE

Nr. Crt.	Titlu	Emitent	Verificator	Data emiterii	Data verificării	Observații
----------	-------	---------	-------------	---------------	------------------	------------

Județul: Craiova Municipiul: Craiova Localitatea: Craiova Cod SIRUTA: 69900	Secțiune plan: *Nr. Sector cadastral: *Nr. Cadastral imobil: *Nr. Carte funciară:	*Cod zona valorică: *Cod zona protejată: *Cod poștal:
--	--	---

Fișa spațiului verde Nr. 1131
Bulevardul 1 Mai

1. SCHIȚA AMPLASAMENTULUI TERENULUI SPAȚIU VERDE
Scara: 1:200



2. ADRESA: Zona 1 Mai

3. DATE DESPRE TERENUL SPAȚIU VERDE

Proprietar / Deținător teren spațiu verde	Tip proprietate	Mod administrare	Categorie de folosință	Reglementare urbanistică	Suprafața măsurată(mp)		Total teren (mp)	Observații
					Teren exclusiv	Teren în indiviziune		
Municipiul Craiova /Municipiul Craiova	domeniul public al unităților administrativ- teritoriale	direct	Zona verde		1,53	0	1,53	
Total teren(mp)					1,53	0	1,53	

4. DATE PRIVIND CONSTRUCȚIILE EXISTENTE PE TERENUL SPAȚIU VERDE

Proprietar / Deținător construcții	Tip proprietate	Mod administrare	Nr. corp construcție	Cod grupă destinație	Suprafață construită la sol(mp)	Observații
Total suprafață ocupată din terenul spațiu verde (mp)					0	

5. ECHIPAREA EDILITARA A TERENULUI: A C I E G T

6. DATE PRIVIND VEGETAȚIA EXISTENTĂ PE TERENUL SPAȚIU VERDE

Arbori ocrotiți

Nr. Crt.	Nr. Unic	Specia	Localizare	Diametru(cm)	Înălțime(m)	Coronament(m)	Viabilitate	Grad întreținere	Riscuri
----------	----------	--------	------------	--------------	-------------	---------------	-------------	------------------	---------

Arbori izolați

Nr. Crt.	Nr. Unic	Specia	Localizare	Diametru(cm)	Înălțime(m)	Coronament(m)	Viabilitate	Grad întreținere	Riscuri
1	36567	Tei cu frunza mare		20	8	2	Buna: prezintă zgarieturi, gatuire, cioplitura, cicatrizari, incluziune de corp	Permanent	Căderi crengi uscate

Alți arbori

Nr. Crt.	Nr. Unic	Specia	Localizare	Diametru(cm)	Înălțime(m)	Coronament(m)	Viabilitate	Grad întreținere	Riscuri
----------	----------	--------	------------	--------------	-------------	---------------	-------------	------------------	---------

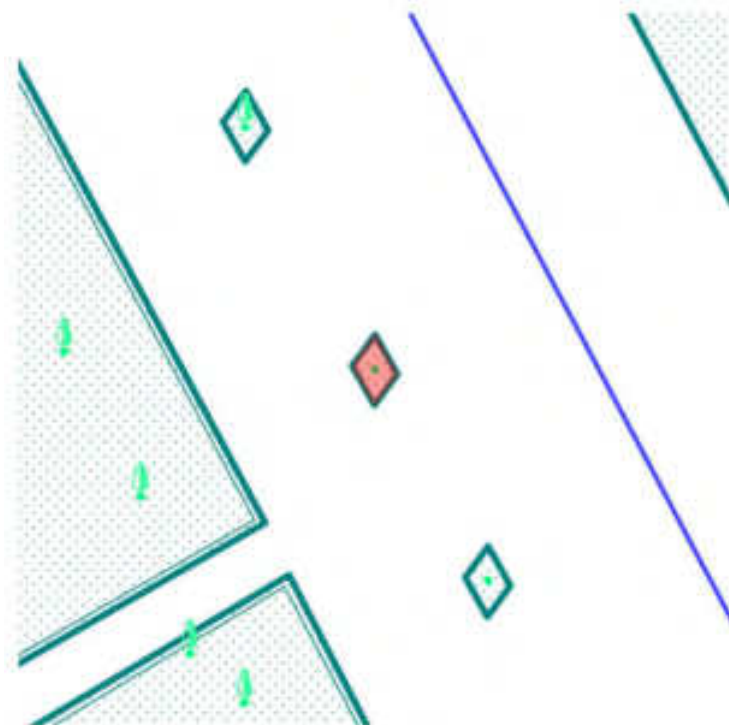
7. DOCUMENTE EMISE CU PRIVIRE LA TERENUL, SPAȚIU VERDE ȘI CONSTRUCȚIILE EXISTENTE

Nr. Crt.	Titlu	Emitent	Verificator	Data emiterii	Data verificării	Observații
----------	-------	---------	-------------	---------------	------------------	------------

Județul: Craiova Municipiul: Craiova Localitatea: Craiova Cod SIRUTA: 69900	Secțiune plan: *Nr. Sector cadastral: *Nr. Cadastral imobil: *Nr. Carte funciară:	*Cod zona valorică: *Cod zona protejată: *Cod poștal:
--	--	---

Fișa spațiului verde Nr. 1132
Bulevardul 1 Mai

1. SCHIȚA AMPLASAMENTULUI TERENULUI SPAȚIU VERDE
Scara: 1:200



2. ADRESA: Zona 1 Mai

3. DATE DESPRE TERENUL SPAȚIU VERDE

Proprietar / Deținător teren spațiu verde	Tip proprietate	Mod administrare	Categorie de folosință	Reglementare urbanistică	Suprafața măsurată(mp)		Total teren (mp)	Observații
					Teren exclusiv	Teren în îndiviziune		
Municipiul Craiova /Municipiul Craiova	domeniul public al unităților administrativ- teritoriale	direct	Zona verde		1,53	0	1,53	
Total teren(mp)					1,53	0	1,53	

4. DATE PRIVIND CONSTRUCȚIILE EXISTENTE PE TERENUL SPAȚIU VERDE

Proprietar / Deținător construcții	Tip proprietate	Mod administrare	Nr. corp construcție	Cod grupă destinație	Suprafață construită la sol(mp)	Observații
Total suprafață ocupată din terenul spațiu verde (mp)					0	

5. ECHIPAREA EDILITARA A TERENULUI: A C I E G T

6. DATE PRIVIND VEGETAȚIA EXISTENTĂ PE TERENUL SPAȚIU VERDE

Arbori ocrotiți

Nr. Crt.	Nr. Unic	Specia	Localizare	Diametru(cm)	Înălțime(m)	Coronament(m)	Viabilitate	Grad întreținere	Riscuri
----------	----------	--------	------------	--------------	-------------	---------------	-------------	------------------	---------

Arbori izolați

Nr. Crt.	Nr. Unic	Specia	Localizare	Diametru(cm)	Înălțime(m)	Coronament(m)	Viabilitate	Grad întreținere	Riscuri
1	36568	platan		8	9	2	Foarte buna	Permanent	Fără riscuri

Alți arbori

Nr. Crt.	Nr. Unic	Specia	Localizare	Diametru(cm)	Înălțime(m)	Coronament(m)	Viabilitate	Grad întreținere	Riscuri
----------	----------	--------	------------	--------------	-------------	---------------	-------------	------------------	---------

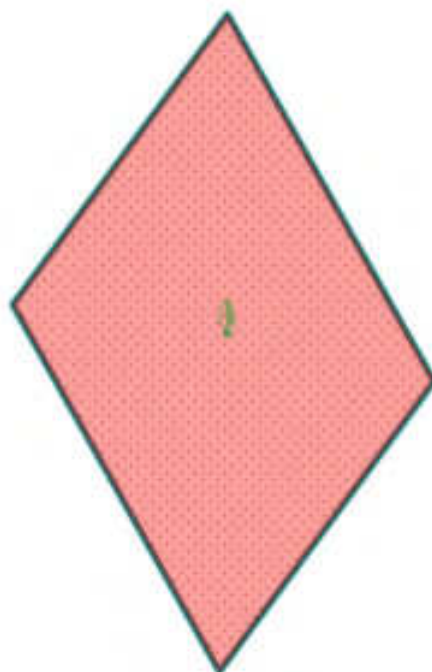
7. DOCUMENTE EMISE CU PRIVIRE LA TERENUL, SPAȚIU VERDE ȘI CONSTRUCȚIILE EXISTENTE

Nr. Crt.	Titlu	Emitent	Verificator	Data emiterii	Data verificării	Observații
----------	-------	---------	-------------	---------------	------------------	------------

Județul: Craiova Municipiul: Craiova Localitatea: Craiova Cod STRUTA: 69900	Secțiune plan: *Nr. Sector cadastral: *Nr. Cadastral imobil: *Nr. Carte funciară:	*Cod zona valorică: *Cod zona protejată: *Cod poștal:
--	--	---

Fișa spațiului verde Nr. 1133
Bulevardul 1 Mai

1. SCHIȚA AMPLASAMENTULUI TERENULUI SPAȚIU VERDE
Scara: 1:21



2. ADRESA: Zona 1 Mai

3. DATE DESPRE TERENUL SPAȚIU VERDE

Proprietar / Deținător teren spațiu verde	Tip proprietate	Mod administrare	Categorie de folosință	Reglementare urbanistică	Suprafața măsurată(mp)		Total teren (mp)	Observații
					Teren exclusiv	Teren în indiviziune		
Municipiul Craiova /Municipiul Craiova	domeniul public al unităților administrativ- teritoriale	direct	Zona verde		1,53	0	1,53	
Total teren(mp)					1,53	0	1,53	

4. DATE PRIVIND CONSTRUCȚIILE EXISTENTE PE TERENUL SPAȚIU VERDE

Proprietar / Deținător construcții	Tip proprietate	Mod administrare	Nr. corp construcție	Cod grupă destinație	Suprafață construită la sol(mp)	Observații
Total suprafață ocupată din terenul spațiu verde (mp)					0	

5. ECHIPAREA EDILITAREA TERENULUI: A C t E G T

6. DATE PRIVIND VEGETAȚIA EXISTENTĂ PE TERENUL SPAȚIU VERDE

Arburi ucrotiți

Nr. Crt.	Nr. Unic	Specia	Localizare	Diametru(cm)	Înălțime(m)	Coronament(m)	Viabilitate	Grad întreținere	Riscuri
----------	----------	--------	------------	--------------	-------------	---------------	-------------	------------------	---------

Arbori izolați

Nr. Crt.	Nr. Unic	Specia	Localizare	Diametru(cm)	Înălțime(m)	Coronament(m)	Viabilitate	Grad întreținere	Riscuri
1	36569	Platan american		8	5	2	Foarte buna	Permanent	Fără riscuri

Alți arbori

Nr. Crt.	Nr. Unic	Specia	Localizare	Diametru(cm)	Înălțime(m)	Coronament(m)	Viabilitate	Grad întreținere	Riscuri
----------	----------	--------	------------	--------------	-------------	---------------	-------------	------------------	---------

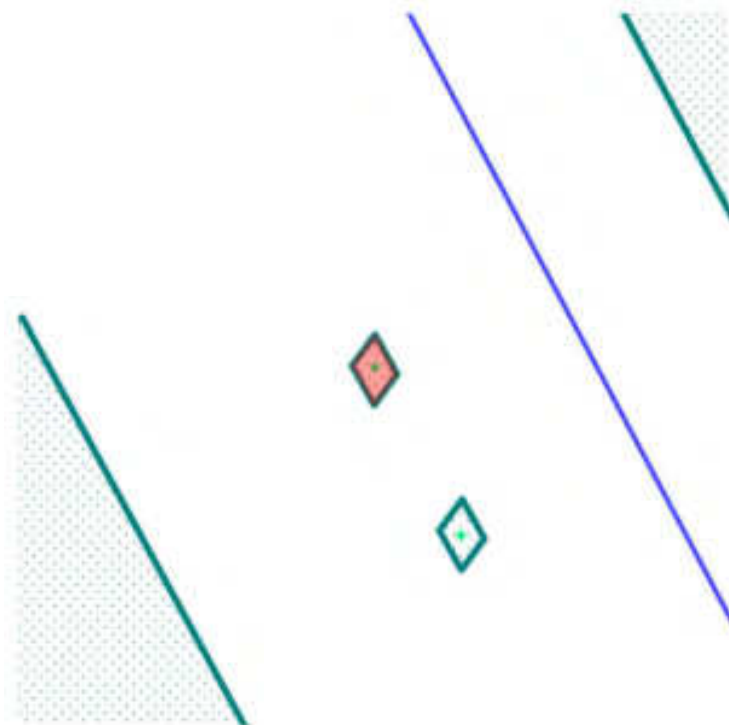
7. DOCUMENTE EMISE CU PRIVIRE LA TERENUL SPAȚIU VERDE ȘI CONSTRUCȚIILE EXISTENTE

Nr. Crt.	Titlu	Emitent	Verificator	Data emiterii	Data verificării	Observații
----------	-------	---------	-------------	---------------	------------------	------------

Județul: Craiova Municipiul: Craiova Localitatea: Craiova Cod SIRUTA: 69900	Secțiune plan: *Nr. Sector cadastral: *Nr. Cadastral imobil: *Nr. Carte funciară:	*Cod zona valorică: *Cod zona protejată: *Cod poștal:
--	--	---

Fișa spațiului verde Nr. 1134
Bulevardul 1 Mai

1. SCHIȚA AMPLASAMENTULUI TERENULUI SPAȚIU VERDE
Scara: 1:200



2. ADRESA: Zona 1 Mai

3. DATE DESPRE TERENUL SPAȚIU VERDE

Proprietar / Deținător teren spațiu verde	Tip proprietate	Mod administrare	Categorie de folosință	Reglementare urbanistică	Suprafața măsurată(mp)		Total teren (mp)	Observații
					Teren exclusiv	Teren în indiviziune		
Municipiul Craiova /Municipiul Craiova	domeniul public al unităților administrativ- teritoriale	direct	Zona verde		1,53	0	1,53	
Total teren(mp)					1,53	0	1,53	

4. DATE PRIVIND CONSTRUCȚIILE EXISTENTE PE TERENUL SPAȚIU VERDE

Proprietar / Deținător construcții	Tip proprietate	Mod administrare	Nr. corp construcție	Cod grupă destinație	Suprafață construită la sol(mp)	Observații
Total suprafață ocupată din terenul spațiu verde (mp)					0	

5. ECHIPAREA EDILITARA A TERENULUI: A C I E G T

6. DATE PRIVIND VEGETAȚIA EXISTENTĂ PE TERENUL SPAȚIU VERDE

Arbori ocrotiți

Nr. Crt.	Nr. Unic	Specia	Localizare	Diametru(cm)	Înălțime(m)	Coronament(m)	Viabilitate	Grad întreținere	Riscuri
----------	----------	--------	------------	--------------	-------------	---------------	-------------	------------------	---------

Arbori izolați

Nr. Crt.	Nr. Unic	Specia	Localizare	Diametru(cm)	Înălțime(m)	Coronament(m)	Viabilitate	Grad întreținere	Riscuri
1	36591	platan		10	9	3	Foarte buna	Permanent	Fără riscuri

Alți arbori

Nr. Crt.	Nr. Unic	Specia	Localizare	Diametru(cm)	Înălțime(m)	Coronament(m)	Viabilitate	Grad întreținere	Riscuri
----------	----------	--------	------------	--------------	-------------	---------------	-------------	------------------	---------

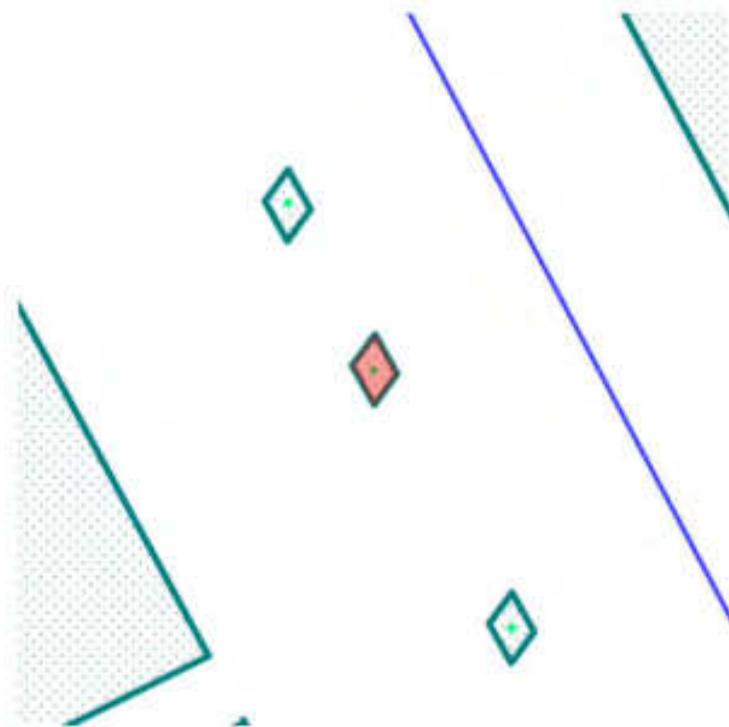
7. DOCUMENTE EMISE CU PRIVIRE LA TERENUL, SPAȚIU VERDE ȘI CONSTRUCȚIILE EXISTENTE

Nr. Crt.	Titlu	Emitent	Verificator	Data emiterii	Data verificării	Observații
----------	-------	---------	-------------	---------------	------------------	------------

Județul: Craiova Municipiul: Craiova Localitatea: Craiova Cod SIRUTA: 69900	Secțiune plan: *Nr. Sector cadastral: *Nr. Cadastral imobil: *Nr. Carte funciară:	*Cod zona valorică: *Cod zona protejată: *Cod poștal:
--	--	---

Fișa spațiului verde Nr. 1135
Bulevardul 1 Mai

1. SCHIȚA AMPLASAMENTULUI TERENULUI SPAȚIU VERDE
Scara: 1:200



2. ADRESA: Zona 1 Mai

3. DATE DESPRE TERENUL SPAȚIU VERDE

Proprietar / Deținător teren spațiu verde	Tip proprietate	Mod administrare	Categorie de folosință	Reglementare urbanistică	Suprafața măsurată(mp)		Total teren (mp)	Observații
					Teren exclusiv	Teren în îndiviziune		
Municipiul Craiova /Municipiul Craiova	domeniul public al unităților administrativ- teritoriale	direct	Zona verde		1,53	0	1,53	
Total teren(mp)					1,53	0	1,53	

4. DATE PRIVIND CONSTRUCȚIILE EXISTENTE PE TERENUL SPAȚIU VERDE

Proprietar / Deținător construcții	Tip proprietate	Mod administrare	Nr. corp construcție	Cod grupă destinație	Suprafață construită la sol(mp)	Observații
Total suprafață ocupată din terenul spațiu verde (mp)					0	

5. ECHIPAREA EDILITARA A TERENULUI: A C I E G T

6. DATE PRIVIND VEGETAȚIA EXISTENTĂ PE TERENUL SPAȚIU VERDE

Arbori ocrotiți

Nr. Crt.	Nr. Unic	Specia	Localizare	Diametru(cm)	Înălțime(m)	Coronament(m)	Viabilitate	Grad întreținere	Riscuri
----------	----------	--------	------------	--------------	-------------	---------------	-------------	------------------	---------

Arbori izolați

Nr. Crt.	Nr. Unic	Specia	Localizare	Diametru(cm)	Înălțime(m)	Coronament(m)	Viabilitate	Grad întreținere	Riscuri
1	36592	platan		10	9	2	Foarte buna	Permanent	Fără riscuri

Alți arbori

Nr. Crt.	Nr. Unic	Specia	Localizare	Diametru(cm)	Înălțime(m)	Coronament(m)	Viabilitate	Grad întreținere	Riscuri
----------	----------	--------	------------	--------------	-------------	---------------	-------------	------------------	---------

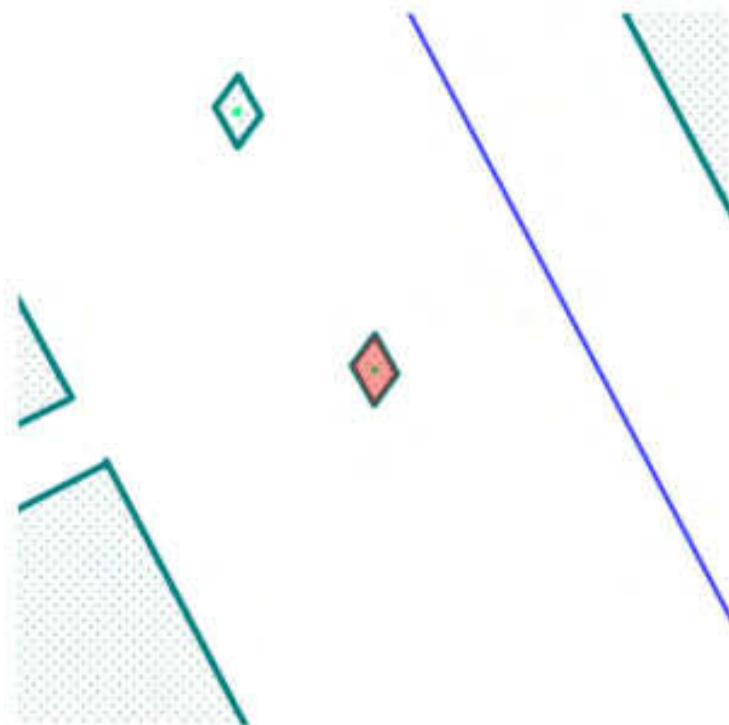
7. DOCUMENTE EMISE CU PRIVIRE LA TERENUL, SPAȚIU VERDE ȘI CONSTRUCȚIILE EXISTENTE

Nr. Crt.	Titlu	Emitent	Verificator	Data emiterii	Data verificării	Observații
----------	-------	---------	-------------	---------------	------------------	------------

Județul: Craiova Municipiul: Craiova Localitatea: Craiova Cod SIRUTA: 69900	Secțiune plan: *Nr. Sector cadastral: *Nr. Cadastral imobil: *Nr. Carte funciară:	*Cod zona valorică: *Cod zona protejată: *Cod poștal:
--	--	---

Fișa spațiului verde Nr. 1136
Bulevardul 1 Mai

1. SCHIȚA AMPLASAMENTULUI TERENULUI SPAȚIU VERDE
Scara: 1:200



2. ADRESA: Zona 1 Mai

3. DATE DESPRE TERENUL SPAȚIU VERDE

Proprietar / Deținător teren spațiu verde	Tip proprietate	Mod administrare	Categorie de folosință	Reglementare urbanistică	Suprafața măsurată(mp)		Total teren (mp)	Observații
					Teren exclusiv	Teren în îndiviziune		
Municipiul Craiova /Municipiul Craiova	domeniul public al unităților administrativ- teritoriale	direct	Zona verde		1,53	0	1,53	
Total teren(mp)					1,53	0	1,53	

4. DATE PRIVIND CONSTRUCȚIILE EXISTENTE PE TERENUL SPAȚIU VERDE

Proprietar / Deținător construcții	Tip proprietate	Mod administrare	Nr. corp construcție	Cod grupă destinație	Suprafață construită la sol(mp)	Observații
Total suprafață ocupată din terenul spațiu verde (mp)					0	

5. ECHIPAREA EDILITARA A TERENULUI: A C I E G T

6. DATE PRIVIND VEGETAȚIA EXISTENTĂ PE TERENUL SPAȚIU VERDE

Arbori ocrotiți

Nr. Crt.	Nr. Unic	Specia	Localizare	Diametru(cm)	Înălțime(m)	Coronament(m)	Viabilitate	Grad întreținere	Riscuri
----------	----------	--------	------------	--------------	-------------	---------------	-------------	------------------	---------

Arbori izolați

Nr. Crt.	Nr. Unic	Specia	Localizare	Diametru(cm)	Înălțime(m)	Coronament(m)	Viabilitate	Grad întreținere	Riscuri
1	36593	platan		8	9	2	Foarte buna	Permanent	Fără riscuri

Alți arbori

Nr. Crt.	Nr. Unic	Specia	Localizare	Diametru(cm)	Înălțime(m)	Coronament(m)	Viabilitate	Grad întreținere	Riscuri
----------	----------	--------	------------	--------------	-------------	---------------	-------------	------------------	---------

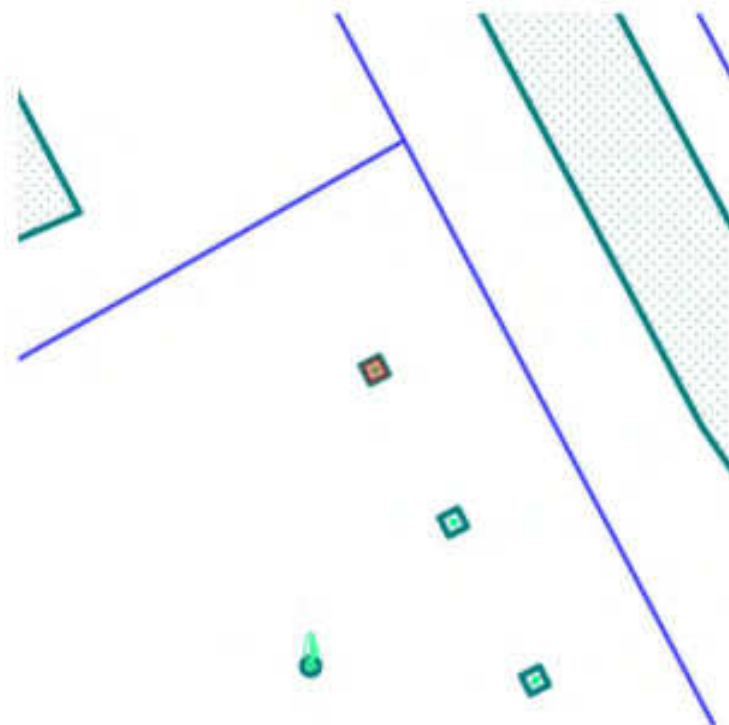
7. DOCUMENTE EMISE CU PRIVIRE LA TERENUL, SPAȚIU VERDE ȘI CONSTRUCȚIILE EXISTENTE

Nr. Crt.	Titlu	Emitent	Verificator	Data emiterii	Data verificării	Observații
----------	-------	---------	-------------	---------------	------------------	------------

Județul: Craiova Municipiul: Craiova Localitatea: Craiova Cod SIRUTA: 69900	Secțiune plan: *Nr. Sector cadastral: *Nr. Cadastral imobil: *Nr. Carte funciară:	*Cod zona valorică: *Cod zona protejată: *Cod poștal:
--	--	---

Fișa spațiului verde Nr. 1137
Bulevardul 1 Mai

1. SCHIȚA AMPLASAMENTULUI TERENULUI SPAȚIU VERDE
Scara: 1:300



2. ADRESA: Zona 1 Mai

3. DATE DESPRE TERENUL SPAȚIU VERDE

Proprietar / Deținător teren spațiu verde	Tip proprietate	Mod administrare	Categorie de folosință	Reglementare urbanistică	Suprafața măsurată(mp)		Total teren (mp)	Observații
					Teren exclusiv	Teren în îndiviziune		
Municipiul Craiova /Municipiul Craiova	domeniul public al unităților administrativ- teritoriale	direct	Zona verde		0,92	0	0,92	
Total teren(mp)					0,92	0	0,92	

4. DATE PRIVIND CONSTRUCȚIILE EXISTENTE PE TERENUL SPAȚIU VERDE

Proprietar / Deținător construcții	Tip proprietate	Mod administrare	Nr. corp construcție	Cod grupă destinație	Suprafață construită la sol(mp)	Observații
Total suprafață ocupată din terenul spațiu verde (mp)					0	

5. ECHIPAREA EDILITARA A TERENULUI: A C I E G T

6. DATE PRIVIND VEGETAȚIA EXISTENTĂ PE TERENUL SPAȚIU VERDE

Arbori ocrotiți

Nr. Crt.	Nr. Unic	Specia	Localizare	Diametru(cm)	Înălțime(m)	Coronament(m)	Viabilitate	Grad întreținere	Riscuri
----------	----------	--------	------------	--------------	-------------	---------------	-------------	------------------	---------

Arbori izolați

Nr. Crt.	Nr. Unic	Specia	Localizare	Diametru(cm)	Înălțime(m)	Coronament(m)	Viabilitate	Grad întreținere	Riscuri
1	36595	platan		6	5	1	Foarte buna	Permanent	Fără riscuri

Alți arbori

Nr. Crt.	Nr. Unic	Specia	Localizare	Diametru(cm)	Înălțime(m)	Coronament(m)	Viabilitate	Grad întreținere	Riscuri
----------	----------	--------	------------	--------------	-------------	---------------	-------------	------------------	---------

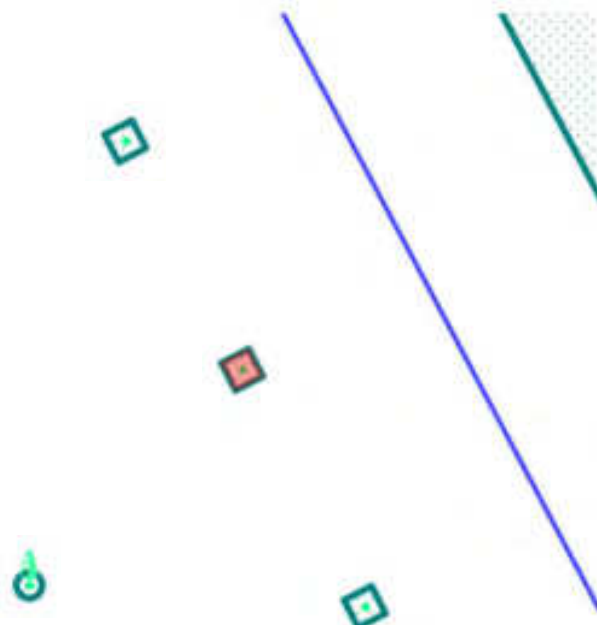
7. DOCUMENTE EMISE CU PRIVIRE LA TERENUL, SPAȚIU VERDE ȘI CONSTRUCȚIILE EXISTENTE

Nr. Crt.	Titlu	Emitent	Verificator	Data emiterii	Data verificării	Observații
----------	-------	---------	-------------	---------------	------------------	------------

Județul: Craiova Municipiul: Craiova Localitatea: Craiova Cod SIRUTA: 69900	Secțiune plan: *Nr. Sector cadastral: *Nr. Cadastral imobil: *Nr. Carte funciară:	*Cod zona valorică: *Cod zona protejată: *Cod poștal:
--	--	---

Fișa spațiului verde Nr. 1138
Bulevardul 1 Mai

1. SCHIȚA AMPLASAMENTULUI TERENULUI SPAȚIU VERDE
Scara: 1:200



2. ADRESA: Zona 1 Mai

3. DATE DESPRE TERENUL SPAȚIU VERDE

Proprietar / Deținător teren spațiu verde	Tip proprietate	Mod administrare	Categorie de folosință	Reglementare urbanistică	Suprafața măsurată(mp)		Total teren (mp)	Observații
					Teren exclusiv	Teren în îndiviziune		
Municipiul Craiova /Municipiul Craiova	domeniul public al unităților administrativ- teritoriale	direct	Zona verde		0,92	0	0,92	
Total teren(mp)					0,92	0	0,92	

4. DATE PRIVIND CONSTRUCȚIILE EXISTENTE PE TERENUL SPAȚIU VERDE

Proprietar / Deținător construcții	Tip proprietate	Mod administrare	Nr. corp construcție	Cod grupă destinație	Suprafață construită la sol(mp)	Observații
Total suprafață ocupată din terenul spațiu verde (mp)					0	

5. ECHIPAREA EDILITARA A TERENULUI: A C I E G T

6. DATE PRIVIND VEGETAȚIA EXISTENTĂ PE TERENUL SPAȚIU VERDE

Arbori ocrotiți

Nr. Crt.	Nr. Unic	Specia	Localizare	Diametru(cm)	Înălțime(m)	Coronament(m)	Viabilitate	Grad întreținere	Riscuri
----------	----------	--------	------------	--------------	-------------	---------------	-------------	------------------	---------

Arbori izolați

Nr. Crt.	Nr. Unic	Specia	Localizare	Diametru(cm)	Înălțime(m)	Coronament(m)	Viabilitate	Grad întreținere	Riscuri
1	36596	platan		18	9	4	Foarte buna	Permanent	Fără riscuri

Alți arbori

Nr. Crt.	Nr. Unic	Specia	Localizare	Diametru(cm)	Înălțime(m)	Coronament(m)	Viabilitate	Grad întreținere	Riscuri
----------	----------	--------	------------	--------------	-------------	---------------	-------------	------------------	---------


7. DOCUMENTE EMISE CU PRIVIRE LA TERENUL, SPAȚIU VERDE ȘI CONSTRUCȚIILE EXISTENTE

Nr. Crt.	Titlu	Emitent	Verificator	Data emiterii	Data verificării	Observații
----------	-------	---------	-------------	---------------	------------------	------------

Județul: Craiova Municipiul: Craiova Localitatea: Craiova Cod SIRUTA: 69900	Secțiune plan: *Nr. Sector cadastral: *Nr. Cadastral imobil: *Nr. Carte funciară:	*Cod zona valorică: *Cod zona protejată: *Cod poștal:
--	--	---

**Fișa spațiului verde Nr. 1139
Bulevardul 1 Mai**

1. SCHIȚA AMPLASAMENTULUI TERENULUI SPAȚIU VERDE
Șcara: 1:200



2. ADRESA: Zona 1 Mai

3. DATE DESPRE TERENUL SPAȚIU VERDE

Proprietar / Deținător teren spațiu verde	Tip proprietate	Mod administrare	Categorie de folosință	Reglementare urbanistică	Suprafața măsurată(mp)		Total teren (mp)	Observații
					Teren exclusiv	Teren în indiviziune		
Municipiul Craiova /Municipiul Craiova	domeniul public al unităților administrativ- teritoriale	direct	Zona verde		0,5	0	0,5	
Total teren(mp)					0,5	0	0,5	

4. DATE PRIVIND CONSTRUCȚIILE EXISTENTE PE TERENUL SPAȚIU VERDE

Proprietar / Deținător construcții	Tip proprietate	Mod administrare	Nr. corp construcție	Cod grupă destinație	Suprafață construită la sol(mp)	Observații
Total suprafață ocupată din terenul spațiu verde (mp)					0	

5. ECHIPAREA EDILITAREA TERENULUI: A C t E G T

6. DATE PRIVIND VEGETAȚIA EXISTENTĂ PE TERENUL SPAȚIU VERDE

Arbori octotolți

Nr. Crt.	Nr. Unic	Specia	Localizare	Diametru(cm)	Înălțime(m)	Coronament(m)	Viabilitate	Grad întreținere	Riscuri
----------	----------	--------	------------	--------------	-------------	---------------	-------------	------------------	---------

Arbori izolați

Nr. Crt.	Nr. Unic	Specia	Localizare	Diametru(cm)	Înălțime(m)	Coronament(m)	Viabilitate	Grad întreținere	Riscuri
1	36597	Tei pucios		22	9	2	Buna: prezintă zgaricături, gatuire, cioplitura, cicatrizari, incluziune de corp	Permanent	Căderi crenghi uscate

Alți arbori

Nr. Crt.	Nr. Unic	Specia	Localizare	Diametru(cm)	Înălțime(m)	Coronament(m)	Viabilitate	Grad întreținere	Riscuri
----------	----------	--------	------------	--------------	-------------	---------------	-------------	------------------	---------


7. DOCUMENTE EMISE CU PRIVIRE LA TERENUL, SPAȚIU VERDE ȘI CONSTRUCȚIILE EXISTENTE

Nr. Crt.	Titlu	Emitent	Verificator	Data emiterii	Data verificării	Observații
----------	-------	---------	-------------	---------------	------------------	------------

Județul: Craiova Municipiul: Craiova Localitatea: Craiova Cod SIRUTA: 69900	Secțiune plan: *Nr. Sector cadastral: *Nr. Cadastral imobil: *Nr. Carte funciară:	*Cod zona valorică: *Cod zona protejată: *Cod poștal:
--	--	---

**Fișa spațiului verde Nr. 1140
Bulevardul 1 Mai**

1. SCHIȚA AMPLASAMENTULUI TERENULUI SPAȚIU VERDE
Șcara: 1:200



2. ADRESA: Zona 1 Mai

3. DATE DESPRE TERENUL SPAȚIU VERDE

Proprietar / Deținător teren spațiu verde	Tip proprietate	Mod administrare	Categorie de folosință	Reglementare urbanistică	Suprafața măsurată(mp)		Total teren (mp)	Observații
					Teren exclusiv	Teren în indiviziune		
Municipiul Craiova /Municipiul Craiova	domeniul public al unităților administrativ- teritoriale	direct	Zona verde		0,5	0	0,5	
Total teren(mp)					0,5	0	0,5	

4. DATE PRIVIND CONSTRUCȚIILE EXISTENTE PE TERENUL SPAȚIU VERDE

Proprietar / Deținător construcții	Tip proprietate	Mod administrare	Nr. corp construcție	Cod grupă destinație	Suprafață construită la sol(mp)	Observații
Total suprafață ocupată din terenul spațiu verde (mp)					0	

5. ECHIPAREA EDILITAREA TERENULUI: A C t E G T

6. DATE PRIVIND VEGETAȚIA EXISTENTĂ PE TERENUL SPAȚIU VERDE

Arbori ocrotiți

Nr. Crt.	Nr. Unic	Specia	Localizare	Diametru(cm)	Înălțime(m)	Coronament(m)	Viabilitate	Grad întreținere	Riscuri
----------	----------	--------	------------	--------------	-------------	---------------	-------------	------------------	---------

Arbori izolați

Nr. Crt.	Nr. Unic	Specia	Localizare	Diametru(cm)	Înălțime(m)	Coronament(m)	Viabilitate	Grad întreținere	Riscuri
1	36598	Tei pucios		26	9	3	Foarte buna	Permanent	Fără riscuri

Alți arbori

Nr. Crt.	Nr. Unic	Specia	Localizare	Diametru(cm)	Înălțime(m)	Coronament(m)	Viabilitate	Grad întreținere	Riscuri
----------	----------	--------	------------	--------------	-------------	---------------	-------------	------------------	---------

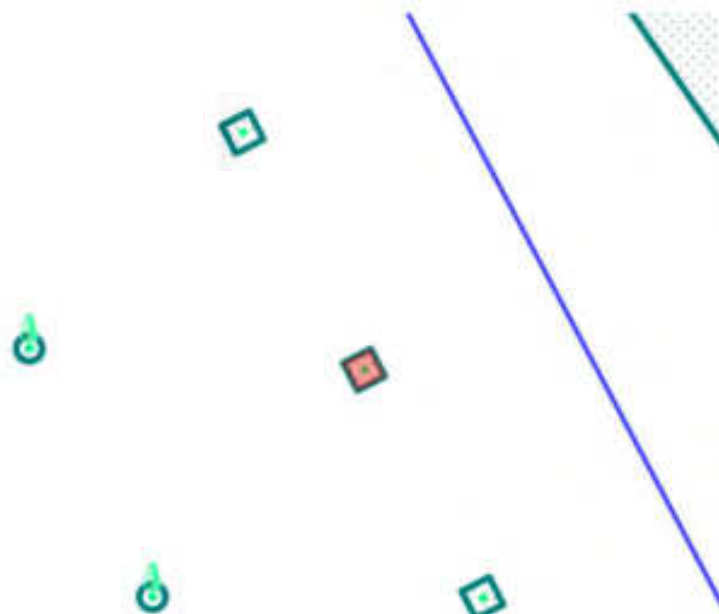
7. DOCUMENTE EMISE CU PRIVIRE LA TERENUL, SPAȚIU VERDE ȘI CONSTRUCȚIILE EXISTENTE

Nr. Crt.	Titlu	Emitent	Verificator	Data emiterii	Data verificării	Observații
----------	-------	---------	-------------	---------------	------------------	------------

Județul: Craiova Municipiul: Craiova Localitatea: Craiova Cod SIRUTA: 69900	Secțiune plan: *Nr. Sector cadastral: *Nr. Cadastral imobil: *Nr. Carte funciară:	*Cod zona valorică: *Cod zona protejată: *Cod poștal:
--	--	---

Fișa spațiului verde Nr. 1141
Bulevardul 1 Mai

1. SCHIȚA AMPLASAMENTULUI TERENULUI SPAȚIU VERDE
Scara: 1:200



2. ADRESA: Zona 1 Mai

3. DATE DESPRE TERENUL SPAȚIU VERDE

Proprietar / Deținător teren spațiu verde	Tip proprietate	Mod administrare	Categorie de folosință	Reglementare urbanistică	Suprafața măsurată(mp)		Total teren (mp)	Observații
					Teren exclusiv	Teren în îndiviziune		
Municipiul Craiova /Municipiul Craiova	domeniul public al unităților administrativ- teritoriale	direct	Zona verde		0,92	0	0,92	
Total teren(mp)					0,92	0	0,92	

4. DATE PRIVIND CONSTRUCȚIILE EXISTENTE PE TERENUL SPAȚIU VERDE

Proprietar / Deținător construcții	Tip proprietate	Mod administrare	Nr. corp construcție	Cod grupă destinație	Suprafață construită la sol(mp)	Observații
Total suprafață ocupată din terenul spațiu verde (mp)					0	

5. ECHIPAREA EDILITARA A TERENULUI: A C I E G T

6. DATE PRIVIND VEGETAȚIA EXISTENTĂ PE TERENUL SPAȚIU VERDE

Arbori ocrotiți

Nr. Crt.	Nr. Unic	Specia	Localizare	Diametru(cm)	Înălțime(m)	Coronament(m)	Viabilitate	Grad întreținere	Riscuri
----------	----------	--------	------------	--------------	-------------	---------------	-------------	------------------	---------

Arbori izolați

Nr. Crt.	Nr. Unic	Specia	Localizare	Diametru(cm)	Înălțime(m)	Coronament(m)	Viabilitate	Grad întreținere	Riscuri
1	36599	platan		16	9	3	Foarte buna	Permanent	Fără riscuri

Alți arbori

Nr. Crt.	Nr. Unic	Specia	Localizare	Diametru(cm)	Înălțime(m)	Coronament(m)	Viabilitate	Grad întreținere	Riscuri
----------	----------	--------	------------	--------------	-------------	---------------	-------------	------------------	---------

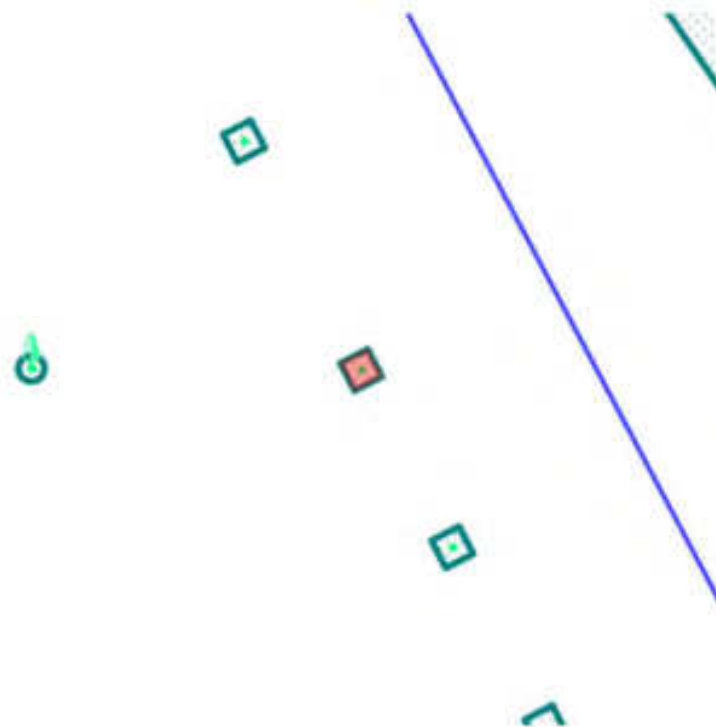
7. DOCUMENTE EMISE CU PRIVIRE LA TERENUL, SPAȚIU VERDE ȘI CONSTRUCȚIILE EXISTENTE

Nr. Crt.	Titlu	Emitent	Verificator	Data emiterii	Data verificării	Observații
----------	-------	---------	-------------	---------------	------------------	------------

Județul: Craiova Municipiul: Craiova Localitatea: Craiova Cod SIRUTA: 69900	Secțiune plan: *Nr. Sector cadastral: *Nr. Cadastral imobil: *Nr. Carte funciară:	*Cod zona valorică: *Cod zona protejată: *Cod poștal:
--	--	---

Fișa spațiului verde Nr. 1142
Bulevardul 1 Mai

1. SCHIȚA AMPLASAMENTULUI TERENULUI SPAȚIU VERDE
Scara: 1:200



2. ADRESA: Zona 1 Mai

3. DATE DESPRE TERENUL SPAȚIU VERDE

Proprietar / Deținător teren spațiu verde	Tip proprietate	Mod administrare	Categorie de folosință	Reglementare urbanistică	Suprafața măsurată(mp)		Total teren (mp)	Observații
					Teren exclusiv	Teren în indiviziune		
Municipiul Craiova /Municipiul Craiova	domeniul public al unităților administrativ- teritoriale	direct	Zona verde		0,92	0	0,92	
Total teren(mp)					0,92	0	0,92	

4. DATE PRIVIND CONSTRUCȚIILE EXISTENTE PE TERENUL SPAȚIU VERDE

Proprietar / Deținător construcții	Tip proprietate	Mod administrare	Nr. corp construcție	Cod grupă destinație	Suprafață construită la sol(mp)	Observații
Total suprafață ocupată din terenul spațiu verde (mp)					0	

5. ECHIPAREA EDILITARA A TERENULUI: A C I E G T

6. DATE PRIVIND VEGETAȚIA EXISTENTĂ PE TERENUL SPAȚIU VERDE

Arbori ocrotiți

Nr. Crt.	Nr. Unic	Specia	Localizare	Diametru(cm)	Înălțime(m)	Coronament(m)	Viabilitate	Grad întreținere	Riscuri
----------	----------	--------	------------	--------------	-------------	---------------	-------------	------------------	---------

Arbori izolați

Nr. Crt.	Nr. Unic	Specia	Localizare	Diametru(cm)	Înălțime(m)	Coronament(m)	Viabilitate	Grad întreținere	Riscuri
1	36600	platan		12	7	2	Foarte buna	Permanent	Fără riscuri

Alți arbori

Nr. Crt.	Nr. Unic	Specia	Localizare	Diametru(cm)	Înălțime(m)	Coronament(m)	Viabilitate	Grad întreținere	Riscuri
----------	----------	--------	------------	--------------	-------------	---------------	-------------	------------------	---------

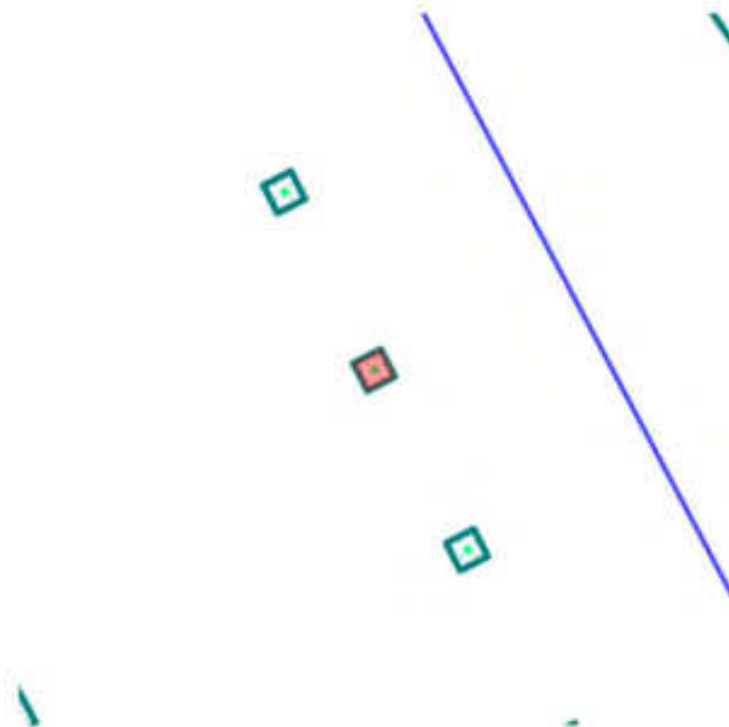
7. DOCUMENTE EMISE CU PRIVIRE LA TERENUL, SPAȚIU VERDE ȘI CONSTRUCȚIILE EXISTENTE

Nr. Crt.	Titlu	Emitent	Verificator	Data emiterii	Data verificării	Observații
----------	-------	---------	-------------	---------------	------------------	------------

Județul: Craiova Municipiul: Craiova Localitatea: Craiova Cod SIRUTA: 69900	Secțiune plan: *Nr. Sector cadastral: *Nr. Cadastral imobil: *Nr. Carte funciară:	*Cod zona valorică: *Cod zona protejată: *Cod poștal:
--	--	---

Fișa spațiului verde Nr. 1143
Bulevardul 1 Mai

1. SCHIȚA AMPLASAMENTULUI TERENULUI SPAȚIU VERDE
Scara: 1:200



2. ADRESA: Zona 1 Mai

3. DATE DESPRE TERENUL SPAȚIU VERDE

Proprietar / Deținător teren spațiu verde	Tip proprietate	Mod administrare	Categorie de folosință	Reglementare urbanistică	Suprafața măsurată(mp)		Total teren (mp)	Observații
					Teren exclusiv	Teren în indiviziune		
Municipiul Craiova /Municipiul Craiova	domeniul public al unităților administrativ- teritoriale	direct	Zona verde		0,92	0	0,92	
Total teren(mp)					0,92	0	0,92	

4. DATE PRIVIND CONSTRUCȚIILE EXISTENTE PE TERENUL SPAȚIU VERDE

Proprietar / Deținător construcții	Tip proprietate	Mod administrare	Nr. corp construcție	Cod grupă destinație	Suprafață construită la sol(mp)	Observații
Total suprafață ocupată din terenul spațiu verde (mp)					0	

5. ECHIPAREA EDILITARA A TERENULUI: A C I E G T

6. DATE PRIVIND VEGETAȚIA EXISTENTĂ PE TERENUL SPAȚIU VERDE

Arbori ocrotiți

Nr. Crt.	Nr. Unic	Specia	Localizare	Diametru(cm)	Înălțime(m)	Coronament(m)	Viabilitate	Grad întreținere	Riscuri
----------	----------	--------	------------	--------------	-------------	---------------	-------------	------------------	---------

Arbori izolați

Nr. Crt.	Nr. Unic	Specia	Localizare	Diametru(cm)	Înălțime(m)	Coronament(m)	Viabilitate	Grad întreținere	Riscuri
1	36601	platan		14	8	3	Foarte buna	Permanent	Fără riscuri

Alți arbori

Nr. Crt.	Nr. Unic	Specia	Localizare	Diametru(cm)	Înălțime(m)	Coronament(m)	Viabilitate	Grad întreținere	Riscuri
----------	----------	--------	------------	--------------	-------------	---------------	-------------	------------------	---------

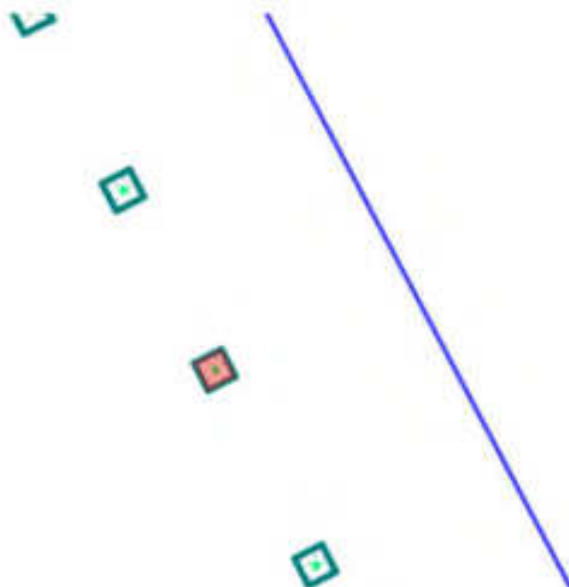
7. DOCUMENTE EMISE CU PRIVIRE LA TERENUL, SPAȚIU VERDE ȘI CONSTRUCȚIILE EXISTENTE

Nr. Crt.	Titlu	Emitent	Verificator	Data emiterii	Data verificării	Observații
----------	-------	---------	-------------	---------------	------------------	------------

Județul: Craiova Municipiul: Craiova Localitatea: Craiova Cod SIRUTA: 69900	Secțiune plan: *Nr. Sector cadastral: *Nr. Cadastral imobil: *Nr. Carte funciară:	*Cod zona valorică: *Cod zona protejată: *Cod poștal:
--	--	---

Fișa spațiului verde Nr. 1144
Bulevardul 1 Mai

1. SCHIȚA AMPLASAMENTULUI TERENULUI SPAȚIU VERDE
Scara: 1:200



2. ADRESA: Zona 1 Mai

3. DATE DESPRE TERENUL SPAȚIU VERDE

Proprietar / Deținător teren spațiu verde	Tip proprietate	Mod administrare	Categorie de folosință	Reglementare urbanistică	Suprafața măsurată(mp)		Total teren (mp)	Observații
					Teren exclusiv	Teren în îndiviziune		
Municipiul Craiova /Municipiul Craiova	domeniul public al unităților administrativ- teritoriale	direct	Zona verde		0,92	0	0,92	
Total teren(mp)					0,92	0	0,92	

4. DATE PRIVIND CONSTRUCȚIILE EXISTENTE PE TERENUL SPAȚIU VERDE

Proprietar / Deținător construcții	Tip proprietate	Mod administrare	Nr. corp construcție	Cod grupă destinație	Suprafață construită la sol(mp)	Observații
Total suprafață ocupată din terenul spațiu verde (mp)					0	

5. ECHIPAREA EDILITARA A TERENULUI: A C I E G T

6. DATE PRIVIND VEGETAȚIA EXISTENTĂ PE TERENUL SPAȚIU VERDE

Arbori ocrotiți

Nr. Crt.	Nr. Unic	Specia	Localizare	Diametru(cm)	Înălțime(m)	Coronament(m)	Viabilitate	Grad întreținere	Riscuri
----------	----------	--------	------------	--------------	-------------	---------------	-------------	------------------	---------

Arbori izolați

Nr. Crt.	Nr. Unic	Specia	Localizare	Diametru(cm)	Înălțime(m)	Coronament(m)	Viabilitate	Grad întreținere	Riscuri
1	36602	platan		12	8	36	Foarte buna	Permanent	Fără riscuri

Alți arbori

Nr. Crt.	Nr. Unic	Specia	Localizare	Diametru(cm)	Înălțime(m)	Coronament(m)	Viabilitate	Grad întreținere	Riscuri
----------	----------	--------	------------	--------------	-------------	---------------	-------------	------------------	---------

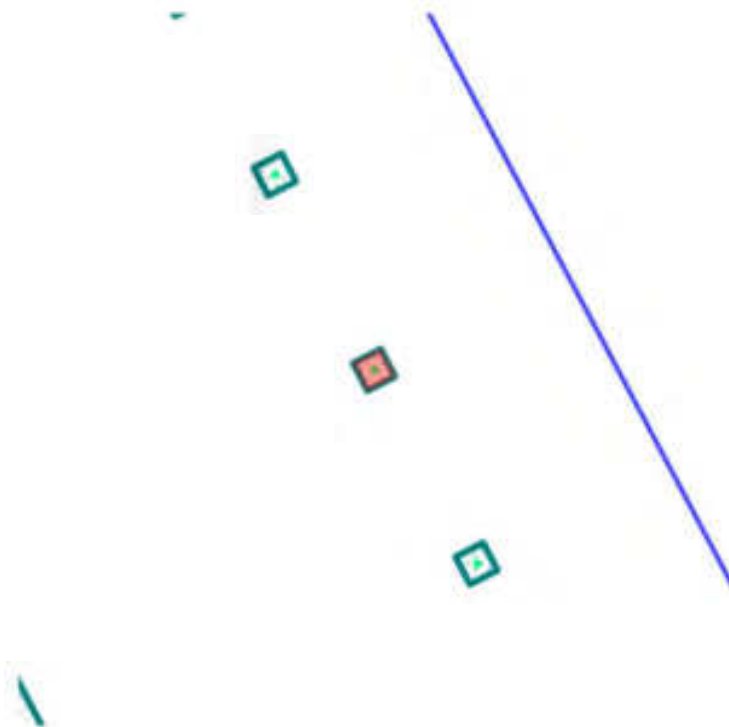
7. DOCUMENTE EMISE CU PRIVIRE LA TERENUL, SPAȚIU VERDE ȘI CONSTRUCȚIILE EXISTENTE

Nr. Crt.	Titlu	Emitent	Verificator	Data emiterii	Data verificării	Observații
----------	-------	---------	-------------	---------------	------------------	------------

Județul: Craiova Municipiul: Craiova Localitatea: Craiova Cod SIRUTA: 69900	Secțiune plan: *Nr. Sector cadastral: *Nr. Cadastral imobil: *Nr. Carte funciară:	*Cod zona valorică: *Cod zona protejată: *Cod poștal:
--	--	---

Fișa spațiului verde Nr. 1145
Bulevardul 1 Mai

1. SCHIȚA AMPLASAMENTULUI TERENULUI SPAȚIU VERDE
Scara: 1:200



2. ADRESA: Zona 1 Mai

3. DATE DESPRE TERENUL SPAȚIU VERDE

Proprietar / Deținător teren spațiu verde	Tip proprietate	Mod administrare	Categorie de folosință	Reglementare urbanistică	Suprafața măsurată(mp)		Total teren (mp)	Observații
					Teren exclusiv	Teren în îndiviziune		
Municipiul Craiova /Municipiul Craiova	domeniul public al unităților administrativ- teritoriale	direct	Zona verde		0,92	0	0,92	
Total teren(mp)					0,92	0	0,92	

4. DATE PRIVIND CONSTRUCȚIILE EXISTENTE PE TERENUL SPAȚIU VERDE

Proprietar / Deținător construcții	Tip proprietate	Mod administrare	Nr. corp construcție	Cod grupă destinație	Suprafață construită la sol(mp)	Observații
Total suprafață ocupată din terenul spațiu verde (mp)					0	

5. ECHIPAREA EDILITARA A TERENULUI: A C I E G T

6. DATE PRIVIND VEGETAȚIA EXISTENTĂ PE TERENUL SPAȚIU VERDE

Arbori ocrotiți

Nr. Crt.	Nr. Unic	Specia	Localizare	Diametru(cm)	Înălțime(m)	Coronament(m)	Viabilitate	Grad întreținere	Riscuri
----------	----------	--------	------------	--------------	-------------	---------------	-------------	------------------	---------

Arbori izolați

Nr. Crt.	Nr. Unic	Specia	Localizare	Diametru(cm)	Înălțime(m)	Coronament(m)	Viabilitate	Grad întreținere	Riscuri
1	36603	platan		12	9	3	Foarte buna	Permanent	Fără riscuri

Alți arbori

Nr. Crt.	Nr. Unic	Specia	Localizare	Diametru(cm)	Înălțime(m)	Coronament(m)	Viabilitate	Grad întreținere	Riscuri
----------	----------	--------	------------	--------------	-------------	---------------	-------------	------------------	---------

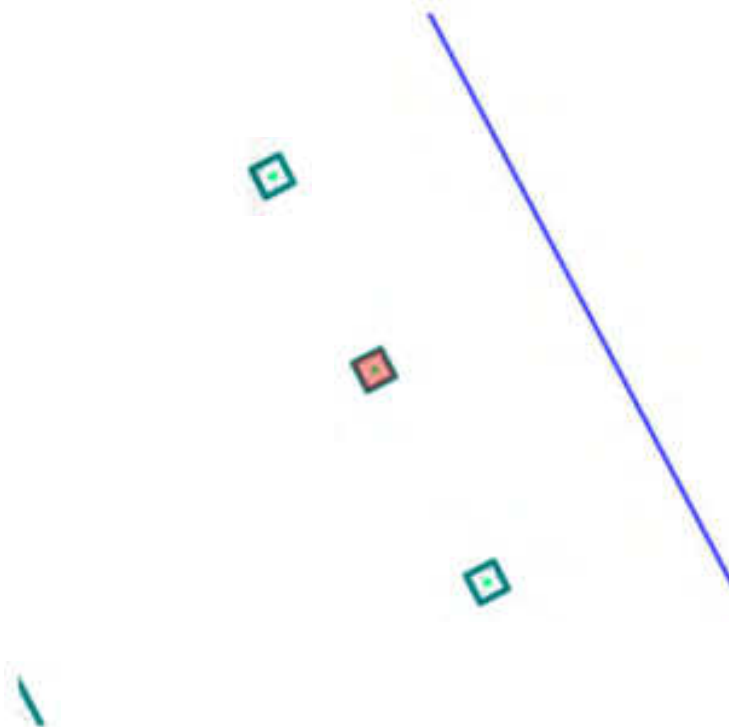
7. DOCUMENTE EMISE CU PRIVIRE LA TERENUL, SPAȚIU VERDE ȘI CONSTRUCȚIILE EXISTENTE

Nr. Crt.	Titlu	Emitent	Verificator	Data emiterii	Data verificării	Observații
----------	-------	---------	-------------	---------------	------------------	------------

Județul: Craiova Municipiul: Craiova Localitatea: Craiova Cod SIRUTA: 69900	Secțiune plan: *Nr. Sector cadastral: *Nr. Cadastral imobil: *Nr. Carte funciară:	*Cod zona valorică: *Cod zona protejată: *Cod poștal:
--	--	---

Fișa spațiului verde Nr. 1146
Bulevardul 1 Mai

1. SCHIȚA AMPLASAMENTULUI TERENULUI SPAȚIU VERDE
Scara: 1:200



2. ADRESA: Zona 1 Mai

3. DATE DESPRE TERENUL SPAȚIU VERDE

Proprietar / Deținător teren spațiu verde	Tip proprietate	Mod administrare	Categorie de folosință	Reglementare urbanistică	Suprafața măsurată(mp)		Total teren (mp)	Observații
					Teren exclusiv	Teren în indiviziune		
Municipiul Craiova /Municipiul Craiova	domeniul public al unităților administrativ- teritoriale	direct	Zona verde		0,92	0	0,92	
Total teren(mp)					0,92	0	0,92	

4. DATE PRIVIND CONSTRUCȚIILE EXISTENTE PE TERENUL SPAȚIU VERDE

Proprietar / Deținător construcții	Tip proprietate	Mod administrare	Nr. corp construcție	Cod grupă destinație	Suprafață construită la sol(mp)	Observații
Total suprafață ocupată din terenul spațiu verde (mp)					0	

5. ECHIPAREA EDILITARA A TERENULUI: A C I E G T

6. DATE PRIVIND VEGETAȚIA EXISTENTĂ PE TERENUL SPAȚIU VERDE

Arbori ocrotiți

Nr. Crt.	Nr. Unic	Specia	Localizare	Diametru(cm)	Înălțime(m)	Coronament(m)	Viabilitate	Grad întreținere	Riscuri
----------	----------	--------	------------	--------------	-------------	---------------	-------------	------------------	---------

Arbori izolați

Nr. Crt.	Nr. Unic	Specia	Localizare	Diametru(cm)	Înălțime(m)	Coronament(m)	Viabilitate	Grad întreținere	Riscuri
1	36604	platan		14	9	36	Foarte buna	Permanent	Fără riscuri

Alți arbori

Nr. Crt.	Nr. Unic	Specia	Localizare	Diametru(cm)	Înălțime(m)	Coronament(m)	Viabilitate	Grad întreținere	Riscuri
----------	----------	--------	------------	--------------	-------------	---------------	-------------	------------------	---------

7. DOCUMENTE EMISE CU PRIVIRE LA TERENUL, SPAȚIU VERDE ȘI CONSTRUCȚIILE EXISTENTE

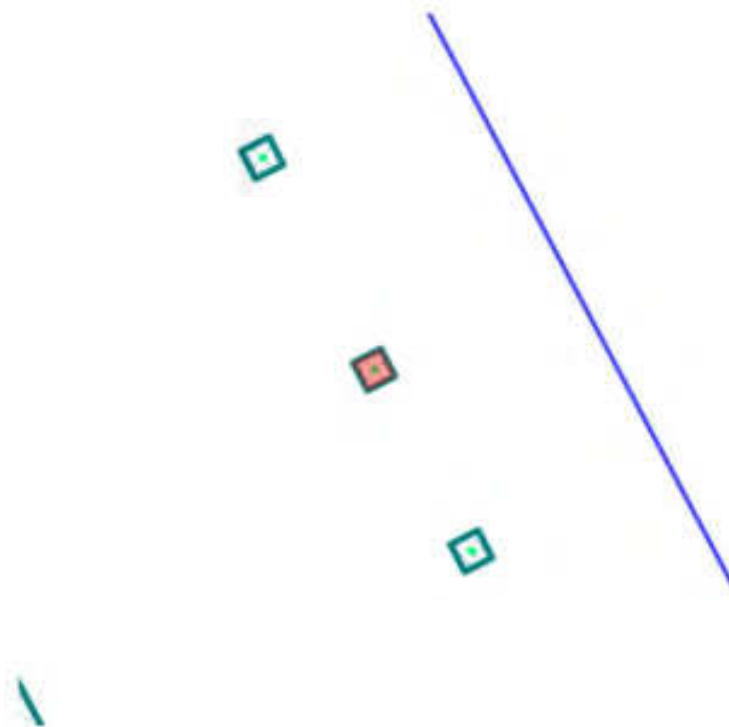
Nr. Crt.	Titlu	Emitent	Verificator	Data emiterii	Data verificării	Observații
----------	-------	---------	-------------	---------------	------------------	------------

Județul: Craiova Municipiul: Craiova Localitatea: Craiova Cod SIRUTA: 69900	Secțiune plan: *Nr. Sector cadastral: *Nr. Cadastral imobil: *Nr. Carte funciară:	*Cod zona valorică: *Cod zona protejată: *Cod poștal:
--	--	---

Fișa spațiului verde Nr. 1147
Bulevardul 1 Mai

1. SCHIȚA AMPLASAMENTULUI TERENULUI SPAȚIU VERDE

Scara: 1:200



2. ADRESA: Zona 1 Mai

3. DATE DESPRE TERENUL SPAȚIU VERDE

Proprietar / Deținător teren spațiu verde	Tip proprietate	Mod administrare	Categorie de folosință	Reglementare urbanistică	Suprafața măsurată(mp)		Total teren (mp)	Observații
					Teren exclusiv	Teren în îndiviziune		
Municipiul Craiova /Municipiul Craiova	domeniul public al unităților administrativ- teritoriale	direct	Zona verde		0,92	0	0,92	
Total teren(mp)					0,92	0	0,92	

4. DATE PRIVIND CONSTRUCȚIILE EXISTENTE PE TERENUL SPAȚIU VERDE

Proprietar / Deținător construcții	Tip proprietate	Mod administrare	Nr. corp construcție	Cod grupă destinație	Suprafață construită la sol(mp)	Observații
Total suprafață ocupată din terenul spațiu verde (mp)					0	

5. ECHIPAREA EDILITARA A TERENULUI: A C I E G T

6. DATE PRIVIND VEGETAȚIA EXISTENTĂ PE TERENUL SPAȚIU VERDE

Arbori ocrotiți

Nr. Crt.	Nr. Unic	Specia	Localizare	Diametru(cm)	Înălțime(m)	Coronament(m)	Viabilitate	Grad întreținere	Riscuri
----------	----------	--------	------------	--------------	-------------	---------------	-------------	------------------	---------

Arbori izolați

Nr. Crt.	Nr. Unic	Specia	Localizare	Diametru(cm)	Înălțime(m)	Coronament(m)	Viabilitate	Grad întreținere	Riscuri
1	36605	platan		14	7	3	Foarte buna	Permanent	Fără riscuri

Alți arbori

Nr. Crt.	Nr. Unic	Specia	Localizare	Diametru(cm)	Înălțime(m)	Coronament(m)	Viabilitate	Grad întreținere	Riscuri
----------	----------	--------	------------	--------------	-------------	---------------	-------------	------------------	---------

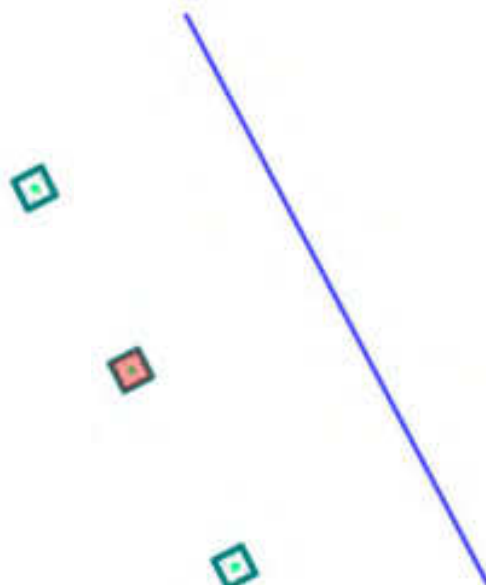
7. DOCUMENTE EMISE CU PRIVIRE LA TERENUL, SPAȚIU VERDE ȘI CONSTRUCȚIILE EXISTENTE

Nr. Crt.	Titlu	Emitent	Verificator	Data emiterii	Data verificării	Observații
----------	-------	---------	-------------	---------------	------------------	------------

Județul: Craiova Municipiul: Craiova Localitatea: Craiova Cod SIRUTA: 69900	Secțiune plan: *Nr. Sector cadastral: *Nr. Cadastral imobil: *Nr. Carte funciară:	*Cod zona valorică: *Cod zona protejată: *Cod poștal:
--	--	---

Fișa spațiului verde Nr. 1148
Bulevardul 1 Mai

1. SCHIȚA AMPLASAMENTULUI TERENULUI SPAȚIU VERDE
Scara: 1:200



2. ADRESA: Zona 1 Mai

3. DATE DESPRE TERENUL SPAȚIU VERDE

Proprietar / Deținător teren spațiu verde	Tip proprietate	Mod administrare	Categorie de folosință	Reglementare urbanistică	Suprafața măsurată(mp)		Total teren (mp)	Observații
					Teren exclusiv	Teren în îndiviziune		
Municipiul Craiova /Municipiul Craiova	domeniul public al unităților administrativ- teritoriale	direct	Zona verde		0,92	0	0,92	
Total teren(mp)					0,92	0	0,92	

4. DATE PRIVIND CONSTRUCȚIILE EXISTENTE PE TERENUL SPAȚIU VERDE

Proprietar / Deținător construcții	Tip proprietate	Mod administrare	Nr. corp construcție	Cod grupă destinație	Suprafață construită la sol(mp)	Observații
Total suprafață ocupată din terenul spațiu verde (mp)					0	

5. ECHIPAREA EDILITARA A TERENULUI: A C I E G T

6. DATE PRIVIND VEGETAȚIA EXISTENTĂ PE TERENUL SPAȚIU VERDE

Arbori ocrotiți

Nr. Crt.	Nr. Unic	Specia	Localizare	Diametru(cm)	Înălțime(m)	Coronament(m)	Viabilitate	Grad întreținere	Riscuri
----------	----------	--------	------------	--------------	-------------	---------------	-------------	------------------	---------

Arbori izolați

Nr. Crt.	Nr. Unic	Specia	Localizare	Diametru(cm)	Înălțime(m)	Coronament(m)	Viabilitate	Grad întreținere	Riscuri
1	36606	platan		14	8	4	Foarte buna	Permanent	Fără riscuri

Alți arbori

Nr. Crt.	Nr. Unic	Specia	Localizare	Diametru(cm)	Înălțime(m)	Coronament(m)	Viabilitate	Grad întreținere	Riscuri
----------	----------	--------	------------	--------------	-------------	---------------	-------------	------------------	---------

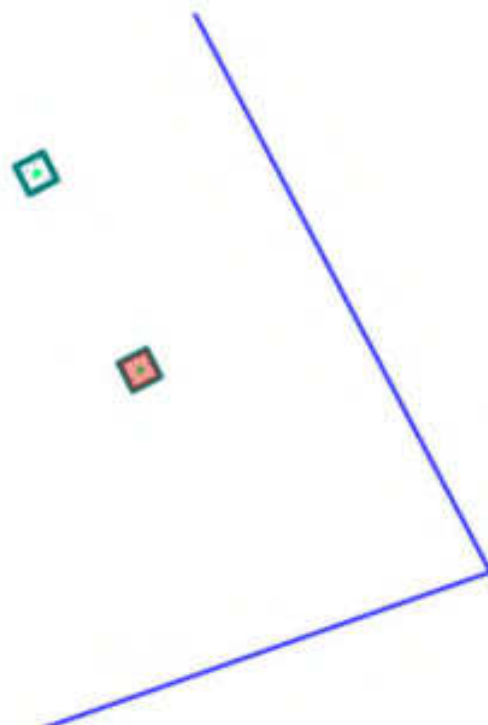
7. DOCUMENTE EMISE CU PRIVIRE LA TERENUL, SPAȚIU VERDE ȘI CONSTRUCȚIILE EXISTENTE

Nr. Crt.	Titlu	Emitent	Verificator	Data emiterii	Data verificării	Observații
----------	-------	---------	-------------	---------------	------------------	------------

Județul: Craiova Municipiul: Craiova Localitatea: Craiova Cod SIRUTA: 69900	Secțiune plan: *Nr. Sector cadastral: *Nr. Cadastral imobil: *Nr. Carte funciară:	*Cod zona valorică: *Cod zona protejată: *Cod poștal:
--	--	---

Fișa spațiului verde Nr. 1149
Bulevardul 1 Mai

1. SCHIȚA AMPLASAMENTULUI TERENULUI SPAȚIU VERDE
Scara: 1:200



2. ADRESA: Zona 1 Mai

3. DATE DESPRE TERENUL SPAȚIU VERDE

Proprietar / Deținător teren spațiu verde	Tip proprietate	Mod administrare	Categorie de folosință	Reglementare urbanistică	Suprafața măsurată(mp)		Total teren (mp)	Observații
					Teren exclusiv	Teren în indiviziune		
Municipiul Craiova /Municipiul Craiova	domeniul public al unităților administrativ- teritoriale	direct	Zona verde		0,92	0	0,92	
Total teren(mp)					0,92	0	0,92	

4. DATE PRIVIND CONSTRUCȚIILE EXISTENTE PE TERENUL SPAȚIU VERDE

Proprietar / Deținător construcții	Tip proprietate	Mod administrare	Nr. corp construcție	Cod grupă destinație	Suprafață construită la sol(mp)	Observații
Total suprafață ocupată din terenul spațiu verde (mp)					0	

5. ECHIPAREA EDILITARA A TERENULUI: A C I E G T

6. DATE PRIVIND VEGETAȚIA EXISTENTĂ PE TERENUL SPAȚIU VERDE

Arbori ocrotiți

Nr. Crt.	Nr. Unic	Specia	Localizare	Diametru(cm)	Înălțime(m)	Coronament(m)	Viabilitate	Grad întreținere	Riscuri
----------	----------	--------	------------	--------------	-------------	---------------	-------------	------------------	---------

Arbori izolați

Nr. Crt.	Nr. Unic	Specia	Localizare	Diametru(cm)	Înălțime(m)	Coronament(m)	Viabilitate	Grad întreținere	Riscuri
1	36607	platan		16	10	5	Foarte buna	Permanent	Fără riscuri

Alți arbori

Nr. Crt.	Nr. Unic	Specia	Localizare	Diametru(cm)	Înălțime(m)	Coronament(m)	Viabilitate	Grad întreținere	Riscuri
----------	----------	--------	------------	--------------	-------------	---------------	-------------	------------------	---------

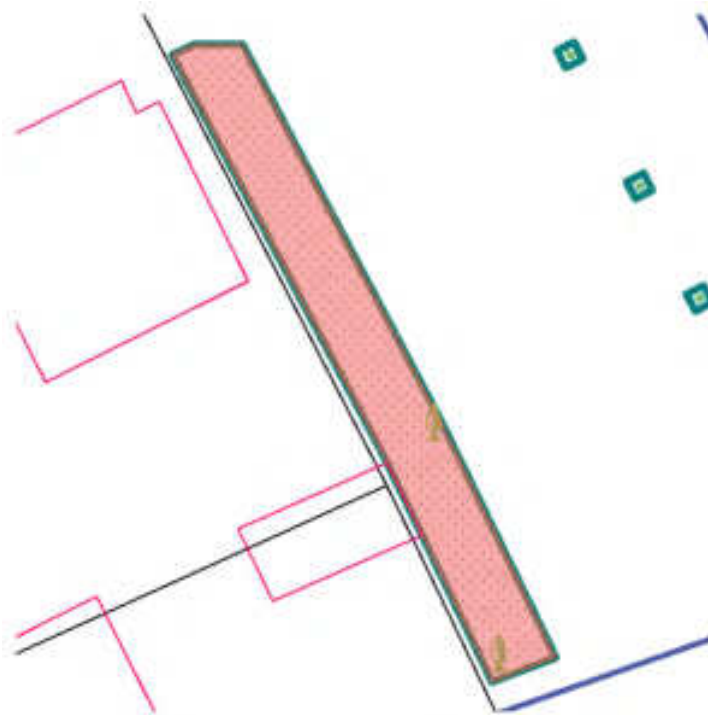
7. DOCUMENTE EMISE CU PRIVIRE LA TERENUL, SPAȚIU VERDE ȘI CONSTRUCȚIILE EXISTENTE

Nr. Crt.	Titlu	Emitent	Verificator	Data emiterii	Data verificării	Observații
----------	-------	---------	-------------	---------------	------------------	------------

Județul: Craiova Municipiul: Craiova Localitatea: Craiova Cod SIRUTA: 69900	Secțiune plan: *Nr. Sector cadastral: *Nr. Cadastral imobil: *Nr. Carte funciară:	*Cod zona valorică: *Cod zona protejată: *Cod poștal:
--	--	---

**Fișa spațiului verde Nr. 1150
Bulevardul 1 Mai**

1. SCHIȚA AMPLASAMENTULUI TERENULUI SPAȚIU VERDE
Scara: 1:315



2. ADRESA: Zona 1 Mai

3. DATE DESPRE TERENUL SPAȚIU VERDE

Proprietar / Deținător teren spațiu verde	Tip proprietate	Mod administrare	Categorie de folosință	Reglementare urbanistică	Suprafața măsurată(mp)		Total teren (mp)	Observații
					Teren exclusiv	Teren în indiviziune		
Municipiul Craiova /Municipiul Craiova	domeniul public al unităților administrativ-teritoriale	direct	Zona verde		118,53	0	118,53	
Total teren(mp)					118,53	0	118,53	

4. DATE PRIVIND CONSTRUCȚIILE EXISTENTE PE TERENUL SPAȚIU VERDE

Proprietar / Deținător construcții	Tip proprietate	Mod administrare	Nr. corp construcție	Cod grupă destinație	Suprafață construită la sol(mp)	Observații
Total suprafață ocupată din terenul spațiu verde (mp)					0	

5. ECHIPAREA EDILITARA A TERENULUI: A C t E G T

6. DATE PRIVIND VEGETAȚIA EXISTENTĂ PE TERENUL SPAȚIU VERDE

Arbori ocrotiți

Nr. Crt.	Nr. Unic	Specia	Localizare	Diametru(cm)	Înălțime(m)	Coronament(m)	Viabilitate	Grad întreținere	Riscuri
----------	----------	--------	------------	--------------	-------------	---------------	-------------	------------------	---------

Arbori izolați

Nr. Crt.	Nr. Unic	Specia	Localizare	Diametru(cm)	Înălțime(m)	Coronament(m)	Viabilitate	Grad întreținere	Riscuri
----------	----------	--------	------------	--------------	-------------	---------------	-------------	------------------	---------

Alți arbori

Nr. Crt.	Nr. Unic	Specia	Localizare	Diametru(cm)	Înălțime(m)	Coronament(m)	Viabilitate	Grad întreținere	Riscuri
1	36608	Salcie plangatoare		28	9	2	Acceptabila: rupturi, scorburii mici, noduri infundate, cancer pe o parte, multe	Permanent	Căderi crengi uscate
2	36609	Salcie plangatoare		24	11	5	Foarte buna	Permanent	Fără riscuri

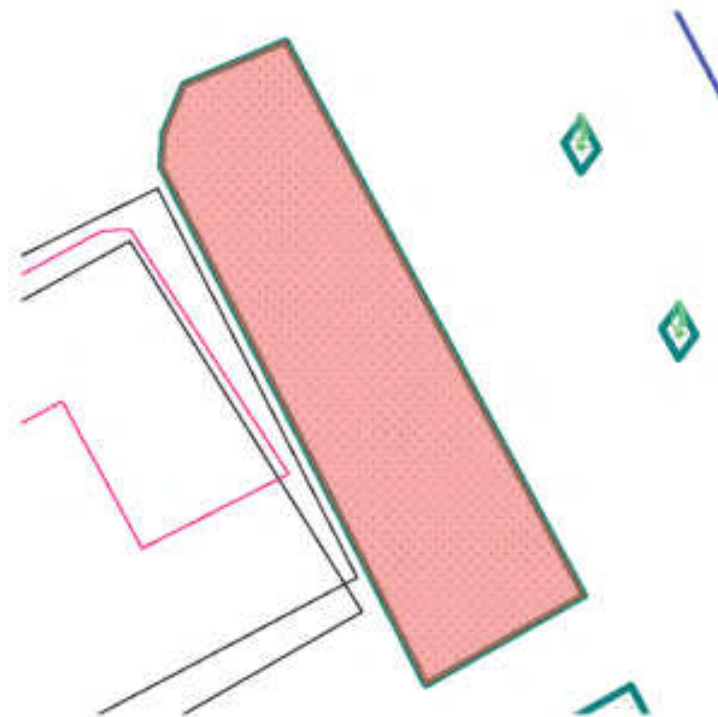
7. DOCUMENTE EMISE CU PRIVIRE LA TERENUL SPAȚIU VERDE ȘI CONSTRUCȚIILE EXISTENTE

Nr. Crt	Titlu	Emitent	Verificator	Data emiterii	Data verificării	Observații
---------	-------	---------	-------------	---------------	------------------	------------

Județul: Craiova Municipiul: Craiova Localitatea: Craiova Cod SIRUTA: 69900	Secțiune plan: *Nr. Sector cadastral: *Nr. Cadastral imobil: *Nr. Carte funciară:	*Cod zona valorică: *Cod zona protejată: *Cod poștal:
--	--	---

Fișa spațiului verde Nr. 1151
Bulevardul 1 Mai

1. SCHIȚA AMPLASAMENTULUI TERENULUI SPAȚIU VERDE
Scara: 1:261



2. ADRESA: Zona 1 Mai

3. DATE DESPRE TERENUL SPAȚIU VERDE

Proprietar / Deținător teren spațiu verde	Tip proprietate	Mod administrare	Categorie de folosință	Reglementare urbanistică	Suprafața măsurată(mp)		Total teren (mp)	Observații
					Teren exclusiv	Teren în indiviziune		
Municipiul Craiova /Municipiul Craiova	domeniul public al unităților administrativ-teritoriale	direct	Zona verde		186,38	0	186,38	
Total teren(mp)					186,38	0	186,38	

4. DATE PRIVIND CONSTRUCȚIILE EXISTENTE PE TERENUL SPAȚIU VERDE

Proprietar / Deținător construcții	Tip proprietate	Mod administrare	Nr. corp construcție	Cod grupă destinație	Suprafață construită la sol(mp)	Observații
Total suprafață ocupată din terenul spațiu verde (mp)					0	

5. ECHIPAREA EDILITARA A TERENULUI: A C t E G T

6. DATE PRIVIND VEGETAȚIA EXISTENTĂ PE TERENUL SPAȚIU VERDE

Arbori ocrotiți

Nr. Crt.	Nr. Unic	Specia	Localizare	Diametru(cm)	Înălțime(m)	Coronament(m)	Viabilitate	Grad întreținere	Riscuri
----------	----------	--------	------------	--------------	-------------	---------------	-------------	------------------	---------

Arbori izolați

Nr. Crt.	Nr. Unic	Specia	Localizare	Diametru(cm)	Înălțime(m)	Coronament(m)	Viabilitate	Grad întreținere	Riscuri
----------	----------	--------	------------	--------------	-------------	---------------	-------------	------------------	---------

Alți arbori

Nr. Crt.	Nr. Unic	Specia	Localizare	Diametru(cm)	Înălțime(m)	Coronament(m)	Viabilitate	Grad întreținere	Riscuri
----------	----------	--------	------------	--------------	-------------	---------------	-------------	------------------	---------

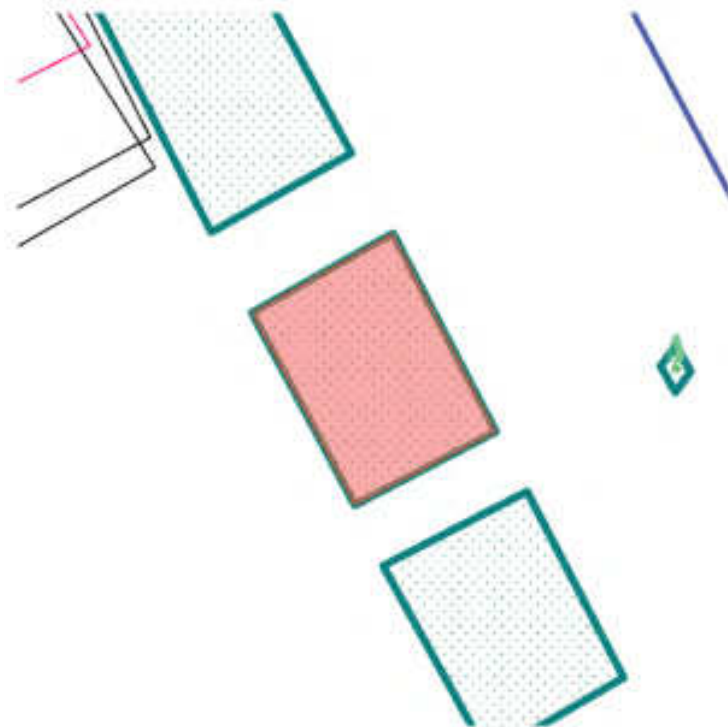
7. DOCUMENTE EMISE CU PRIVIRE LA TERENUL SPAȚIU VERDE ȘI CONSTRUCȚIILE EXISTENTE

Nr. Crt	Titlu	Emitent	Verificator	Data emiterii	Data verificării	Observații
---------	-------	---------	-------------	---------------	------------------	------------

Județul: Craiova Municipiul: Craiova Localitatea: Craiova Cod SIRUTA: 69900	Secțiune plan: *Nr. Sector cadastral: *Nr. Cadastral imobil: *Nr. Carte funciară:	*Cod zona valorică: *Cod zona protejată: *Cod poștal:
--	--	---

Fișa spațiului verde Nr. 1152
Bulevardul 1 Mai

1. SCHIȚA AMPLASAMENTULUI TERENULUI SPAȚIU VERDE
Scara: 1:300



2. ADRESA: Zona 1 Mai

3. DATE DESPRE TERENUL SPAȚIU VERDE

Proprietar / Deținător teren spațiu verde	Tip proprietate	Mod administrare	Categorie de folosință	Reglementare urbanistică	Suprafața măsurată(mp)		Total teren (mp)	Observații
					Teren exclusiv	Teren în indiviziune		
Municipiul Craiova /Municipiul Craiova	domeniul public al unităților administrativ- teritoriale	direct	Zona verde		76,6	0	76,6	
Total teren(mp)					76,6	0	76,6	

4. DATE PRIVIND CONSTRUCȚIILE EXISTENTE PE TERENUL SPAȚIU VERDE

Proprietar / Deținător construcții	Tip proprietate	Mod administrare	Nr. corp construcție	Cod grupă destinație	Suprafață construită la sol(mp)	Observații
Total suprafață ocupată din terenul spațiu verde (mp)					0	

5. ECHIPAREA EDILITARA A TERENULUI: A C t E G T

6. DATE PRIVIND VEGETAȚIA EXISTENTĂ PE TERENUL SPAȚIU VERDE

Arbori ocrotiți

Nr. Crt.	Nr. Unic	Specia	Localizare	Diametru(cm)	Înălțime(m)	Coronament(m)	Viabilitate	Grad întreținere	Riscuri
----------	----------	--------	------------	--------------	-------------	---------------	-------------	------------------	---------

Arbori izolați

Nr. Crt.	Nr. Unic	Specia	Localizare	Diametru(cm)	Înălțime(m)	Coronament(m)	Viabilitate	Grad întreținere	Riscuri
----------	----------	--------	------------	--------------	-------------	---------------	-------------	------------------	---------

Alți arbori

Nr. Crt.	Nr. Unic	Specia	Localizare	Diametru(cm)	Înălțime(m)	Coronament(m)	Viabilitate	Grad întreținere	Riscuri
----------	----------	--------	------------	--------------	-------------	---------------	-------------	------------------	---------

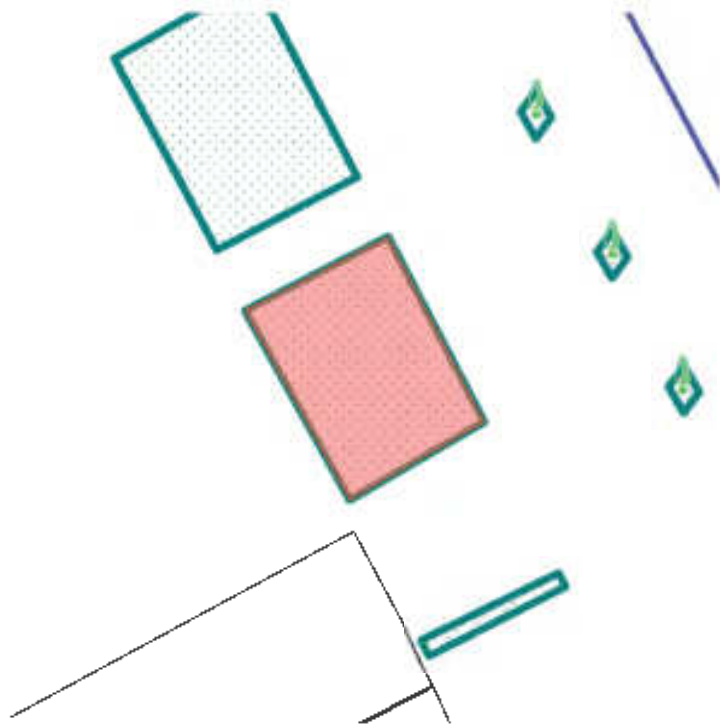
7. DOCUMENTE EMISE CU PRIVIRE LA TERENUL SPAȚIU VERDE ȘI CONSTRUCȚIILE EXISTENTE

Nr. Crt.	Titlu	Emitent	Verificator	Data emiterii	Data verificării	Observații
----------	-------	---------	-------------	---------------	------------------	------------

Județul: Craiova Municipiul: Craiova Localitatea: Craiova Cod SIRUTA: 69900	Secțiune plan: *Nr. Sector cadastral: *Nr. Cadastral imobil: *Nr. Carte funciară:	*Cod zona valorică: *Cod zona protejată: *Cod poștal:
--	--	---

Fișa spațiului verde Nr. 1153
Bulevardul 1 Mai

1. SCHIȚA AMPLASAMENTULUI TERENULUI SPAȚIU VERDE
Scara: 1:300



2. ADRESA: Zona 1 Mai

3. DATE DESPRE TERENUL SPAȚIU VERDE

Proprietar / Deținător teren spațiu verde	Tip proprietate	Mod administrare	Categorie de folosință	Reglementare urbanistică	Suprafața măsurată(mp)		Total teren (mp)	Observații
					Teren exclusiv	Teren în indiviziune		
Municipiul Craiova /Municipiul Craiova	domeniul public al unităților administrativ- teritoriale	direct	Zona verde		73,49	0	73,49	
Total teren(mp)					73,49	0	73,49	

4. DATE PRIVIND CONSTRUCȚIILE EXISTENTE PE TERENUL SPAȚIU VERDE

Proprietar / Deținător construcții	Tip proprietate	Mod administrare	Nr. corp construcție	Cod grupă destinație	Suprafață construită la sol(mp)	Observații
Total suprafață ocupată din terenul spațiu verde (mp)					0	

5. ECHIPAREA EDILITARA A TERENULUI: A C t E G T

6. DATE PRIVIND VEGETAȚIA EXISTENTĂ PE TERENUL SPAȚIU VERDE

Arbori ocrotiți

Nr. Crt.	Nr. Unic	Specia	Localizare	Diametru(cm)	Înălțime(m)	Coronament(m)	Viabilitate	Grad întreținere	Riscuri
----------	----------	--------	------------	--------------	-------------	---------------	-------------	------------------	---------

Arbori izolați

Nr. Crt.	Nr. Unic	Specia	Localizare	Diametru(cm)	Înălțime(m)	Coronament(m)	Viabilitate	Grad întreținere	Riscuri
----------	----------	--------	------------	--------------	-------------	---------------	-------------	------------------	---------

Alți arbori

Nr. Crt.	Nr. Unic	Specia	Localizare	Diametru(cm)	Înălțime(m)	Coronament(m)	Viabilitate	Grad întreținere	Riscuri
----------	----------	--------	------------	--------------	-------------	---------------	-------------	------------------	---------

7. DOCUMENTE EMISE CU PRIVIRE LA TERENUL SPAȚIU VERDE ȘI CONSTRUCȚIILE EXISTENTE

Nr. Crt.	Titlu	Emitent	Verificator	Data emiterii	Data verificării	Observații
----------	-------	---------	-------------	---------------	------------------	------------

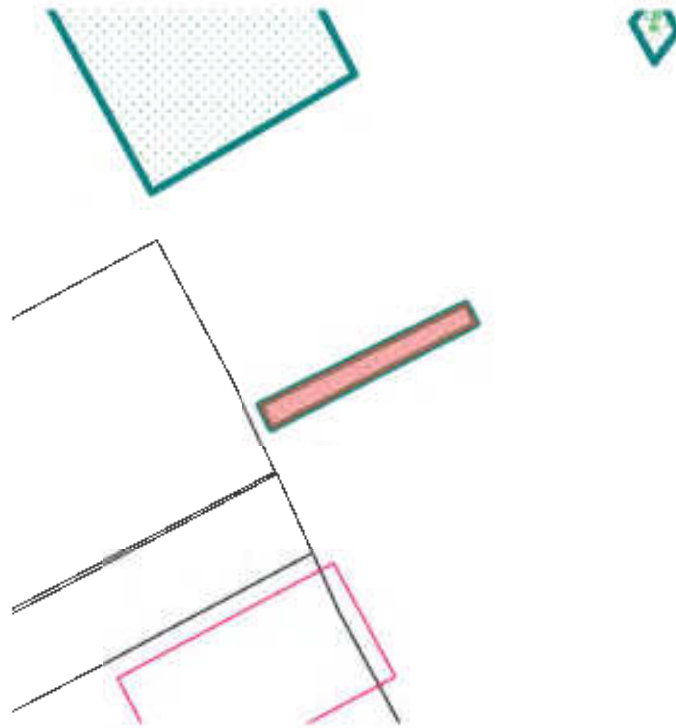
Județul: Craiova
Municipiul: Craiova
Localitatea: Craiova
Cod SIRUTA: 69900

Secțiune plan:
*Nr. Sector cadastral:
*Nr. Cadastral imobil:
*Nr. Carte funciară:

*Cod zona valorică:
*Cod zona protejată:
*Cod poștal:

Fișa spațiului verde Nr. 1154
Bulevardul 1 Mai

1. SCHIȚA AMPLASAMENTULUI TERENULUI SPAȚIU VERDE
Scara: 1:200



2. ADRESA: Zona 1 Mai

3. DATE DESPRE TERENUL SPAȚIU VERDE

Proprietar / Deținător teren spațiu verde	Tip proprietate	Mod administrare	Categorie de folosință	Reglementare urbanistică	Suprafața măsurată(mp)		Total teren (mp)	Observații
					Teren exclusiv	Teren în indiviziune		
Municipiul Craiova /Municipiul Craiova	domeniul public al unităților administrativ- teritoriale	direct	Zona verde		5,44	0	5,44	
Total teren(mp)					5,44	0	5,44	

4. DATE PRIVIND CONSTRUCȚIILE EXISTENTE PE TERENUL SPAȚIU VERDE

Proprietar / Deținător construcții	Tip proprietate	Mod administrare	Nr. corp construcție	Cod grupă destinație	Suprafața construită la sol(mp)	Observații
Total suprafață ocupată din terenul spațiu verde (mp)					0	

5. ECHIPAREA EDILITARA A TERENULUI: A C t E G T

6. DATE PRIVIND VEGETAȚIA EXISTENTĂ PE TERENUL SPAȚIU VERDE

Arbori ocrotiți

Nr. Crt.	Nr. Unic	Specia	Localizare	Diametru(cm)	Înălțime(m)	Coronament(m)	Viabilitate	Grad întreținere	Riscuri
----------	----------	--------	------------	--------------	-------------	---------------	-------------	------------------	---------

Arbori izolați

Nr. Crt.	Nr. Unic	Specia	Localizare	Diametru(cm)	Înălțime(m)	Coronament(m)	Viabilitate	Grad întreținere	Riscuri
----------	----------	--------	------------	--------------	-------------	---------------	-------------	------------------	---------

Alți arbori

Nr. Crt.	Nr. Unic	Specia	Localizare	Diametru(cm)	Înălțime(m)	Coronament(m)	Viabilitate	Grad întreținere	Riscuri
----------	----------	--------	------------	--------------	-------------	---------------	-------------	------------------	---------

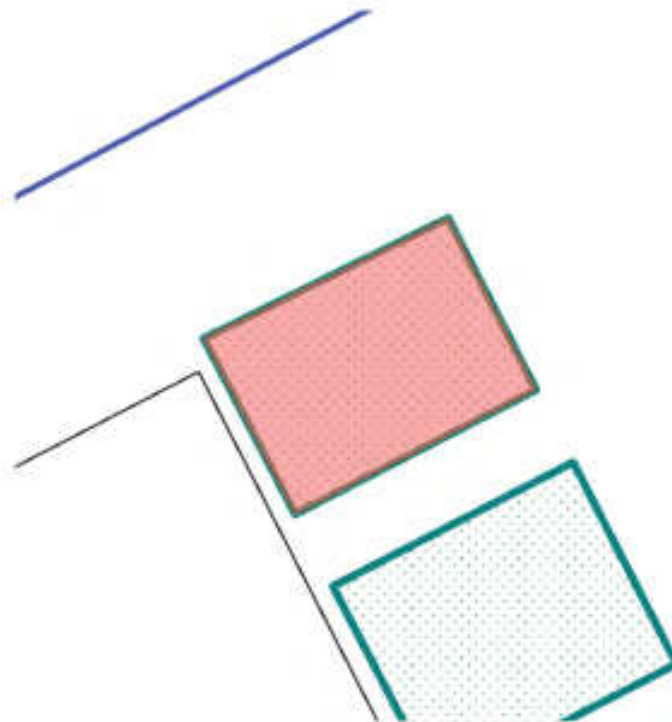
7. DOCUMENTE EMISE CU PRIVIRE LA TERENUL SPAȚIU VERDE ȘI CONSTRUCȚIILE EXISTENTE

Nr. Crt.	Titlu	Emitent	Verificator	Data emiterii	Data verificării	Observații
----------	-------	---------	-------------	---------------	------------------	------------

Județul: Craiova Municipiul: Craiova Localitatea: Craiova Cod SIRUTA: 69900	Secțiune plan: *Nr. Sector cadastral: *Nr. Cadastral imobil: *Nr. Carte funciară:	*Cod zona valorică: *Cod zona protejată: *Cod poștal:
--	--	---

Fișa spațiului verde Nr. 1155
Bulevardul 1 Mai

1. SCHIȚA AMPLASAMENTULUI TERENULUI SPAȚIU VERDE
Scara: 1:200



2. ADRESA: Zona 1 Mai

3. DATE DESPRE TERENUL SPAȚIU VERDE

Proprietar / Deținător teren spațiu verde	Tip proprietate	Mod administrare	Categorie de folosință	Reglementare urbanistică	Suprafața măsurată(mp)		Total teren (mp)	Observații
					Teren exclusiv	Teren în indiviziune		
Municipiul Craiova /Municipiul Craiova	domeniul public al unităților administrativ- teritoriale	direct	Zona verde		51,54	0	51,54	
Total teren(mp)					51,54	0	51,54	

4. DATE PRIVIND CONSTRUCȚIILE EXISTENTE PE TERENUL SPAȚIU VERDE

Proprietar / Deținător construcții	Tip proprietate	Mod administrare	Nr. corp construcție	Cod grupă destinație	Suprafață construită la sol(mp)	Observații
Total suprafață ocupată din terenul spațiu verde (mp)					0	

5. ECHIPAREA EDILITARA A TERENULUI: A C t E G T

6. DATE PRIVIND VEGETAȚIA EXISTENTĂ PE TERENUL SPAȚIU VERDE

Arbori ocrotiți

Nr. Crt.	Nr. Unic	Specia	Localizare	Diametru(cm)	Înălțime(m)	Coronament(m)	Viabilitate	Grad întreținere	Riscuri
----------	----------	--------	------------	--------------	-------------	---------------	-------------	------------------	---------

Arbori izolați

Nr. Crt.	Nr. Unic	Specia	Localizare	Diametru(cm)	Înălțime(m)	Coronament(m)	Viabilitate	Grad întreținere	Riscuri
----------	----------	--------	------------	--------------	-------------	---------------	-------------	------------------	---------

Alți arbori

Nr. Crt.	Nr. Unic	Specia	Localizare	Diametru(cm)	Înălțime(m)	Coronament(m)	Viabilitate	Grad întreținere	Riscuri
----------	----------	--------	------------	--------------	-------------	---------------	-------------	------------------	---------

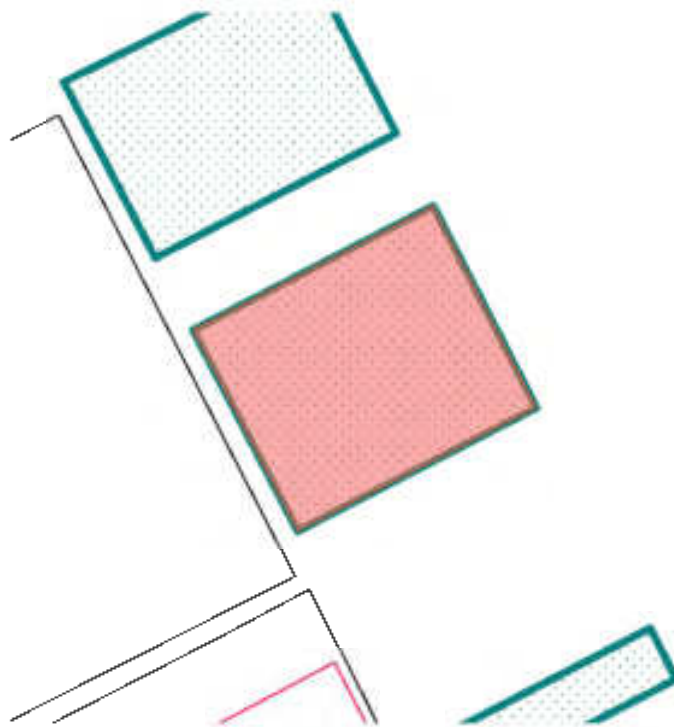
7. DOCUMENTE EMISE CU PRIVIRE LA TERENUL SPAȚIU VERDE ȘI CONSTRUCȚIILE EXISTENTE

Nr. Crt.	Titlu	Emitent	Verificator	Data emiterii	Data verificării	Observații
----------	-------	---------	-------------	---------------	------------------	------------

Județul: Craiova Municipiul: Craiova Localitatea: Craiova Cod SIRUTA: 69900	Secțiune plan: *Nr. Sector cadastral: *Nr. Cadastral imobil: *Nr. Carte funciară:	*Cod zona valorică: *Cod zona protejată: *Cod poștal:
--	--	---

Fișa spațiului verde Nr. 1156
Bulevardul 1 Mai

1. SCHIȚA AMPLASAMENTULUI TERENULUI SPAȚIU VERDE
Scara: 1:200



2. ADRESA: Zona 1 Mai

3. DATE DESPRE TERENUL SPAȚIU VERDE

Proprietar / Deținător teren spațiu verde	Tip proprietate	Mod administrare	Categorie de folosință	Reglementare urbanistică	Suprafața măsurată(mp)		Total teren (mp)	Observații
					Teren exclusiv	Teren în indiviziune		
Municipiul Craiova /Municipiul Craiova	domeniul public al unităților administrativ- teritoriale	direct	Zona verde		59,23	0	59,23	
Total teren(mp)					59,23	0	59,23	

4. DATE PRIVIND CONSTRUCȚIILE EXISTENTE PE TERENUL SPAȚIU VERDE

Proprietar / Deținător construcții	Tip proprietate	Mod administrare	Nr. corp construcție	Cod grupă destinație	Suprafață construită la sol(mp)	Observații
Total suprafață ocupată din terenul spațiu verde (mp)					0	

5. ECHIPAREA EDILITARA A TERENULUI: A C t E G T

6. DATE PRIVIND VEGETAȚIA EXISTENTĂ PE TERENUL SPAȚIU VERDE

Arbori ocrotiți

Nr. Crt.	Nr. Unic	Specia	Localizare	Diametru(cm)	Înălțime(m)	Coronament(m)	Viabilitate	Grad întreținere	Riscuri
----------	----------	--------	------------	--------------	-------------	---------------	-------------	------------------	---------

Arbori izolați

Nr. Crt.	Nr. Unic	Specia	Localizare	Diametru(cm)	Înălțime(m)	Coronament(m)	Viabilitate	Grad întreținere	Riscuri
----------	----------	--------	------------	--------------	-------------	---------------	-------------	------------------	---------

Alți arbori

Nr. Crt.	Nr. Unic	Specia	Localizare	Diametru(cm)	Înălțime(m)	Coronament(m)	Viabilitate	Grad întreținere	Riscuri
----------	----------	--------	------------	--------------	-------------	---------------	-------------	------------------	---------

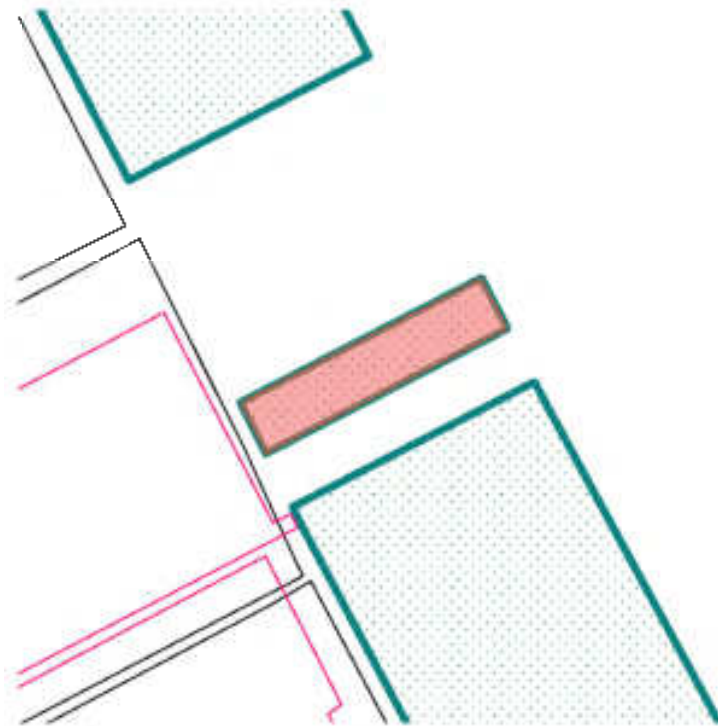
7. DOCUMENTE EMISE CU PRIVIRE LA TERENUL SPAȚIU VERDE ȘI CONSTRUCȚIILE EXISTENTE

Nr. Crt.	Titlu	Emitent	Verificator	Data emiterii	Data verificării	Observații
----------	-------	---------	-------------	---------------	------------------	------------

Județul: Craiova Municipiul: Craiova Localitatea: Craiova Cod SIRUTA: 69900	Secțiune plan: *Nr. Sector cadastral: *Nr. Cadastral imobil: *Nr. Carte funciară:	*Cod zona valorică: *Cod zona protejată: *Cod poștal:
--	--	---

Fișa spațiului verde Nr. 1157
Bulevardul 1 Mai

1. SCHIȚA AMPLASAMENTULUI TERENULUI SPAȚIU VERDE
Scara: 1:200



2. ADRESA: Zona 1 Mai

3. DATE DESPRE TERENUL SPAȚIU VERDE

Proprietar / Deținător teren spațiu verde	Tip proprietate	Mod administrare	Categorie de folosință	Reglementare urbanistică	Suprafața măsurată(mp)		Total teren (mp)	Observații
					Teren exclusiv	Teren în indiviziune		
Municipiul Craiova /Municipiul Craiova	domeniul public al unităților administrativ- teritoriale	direct	Zona verde		14,9	0	14,9	
Total teren(mp)					14,9	0	14,9	

4. DATE PRIVIND CONSTRUCȚIILE EXISTENTE PE TERENUL SPAȚIU VERDE

Proprietar / Deținător construcții	Tip proprietate	Mod administrare	Nr. corp construcție	Cod grupă destinație	Suprafața construită la sol(mp)	Observații
Total suprafață ocupată din terenul spațiu verde (mp)					0	

5. ECHIPAREA EDILITARA A TERENULUI: A C t E G T

6. DATE PRIVIND VEGETAȚIA EXISTENTĂ PE TERENUL SPAȚIU VERDE

Arbori ocrotiți

Nr. Crt.	Nr. Unic	Specia	Localizare	Diametru(cm)	Înălțime(m)	Coronament(m)	Viabilitate	Grad întreținere	Riscuri
----------	----------	--------	------------	--------------	-------------	---------------	-------------	------------------	---------

Arbori izolați

Nr. Crt.	Nr. Unic	Specia	Localizare	Diametru(cm)	Înălțime(m)	Coronament(m)	Viabilitate	Grad întreținere	Riscuri
----------	----------	--------	------------	--------------	-------------	---------------	-------------	------------------	---------

Alți arbori

Nr. Crt.	Nr. Unic	Specia	Localizare	Diametru(cm)	Înălțime(m)	Coronament(m)	Viabilitate	Grad întreținere	Riscuri
----------	----------	--------	------------	--------------	-------------	---------------	-------------	------------------	---------

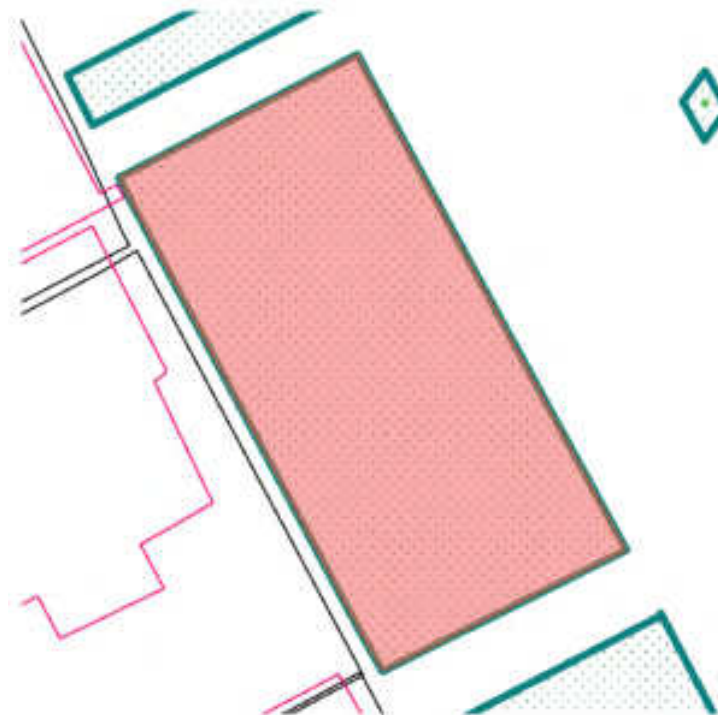
7. DOCUMENTE EMISE CU PRIVIRE LA TERENUL SPAȚIU VERDE ȘI CONSTRUCȚIILE EXISTENTE

Nr. Crt.	Titlu	Emitent	Verificator	Data emiterii	Data verificării	Observații
----------	-------	---------	-------------	---------------	------------------	------------

Județul: Craiova Municipiul: Craiova Localitatea: Craiova Cod SIRUTA: 69900	Secțiune plan: *Nr. Sector cadastral: *Nr. Cadastral imobil: *Nr. Carte funciară:	*Cod zona valorică: *Cod zona protejată: *Cod poștal:
--	--	---

Fișa spațiului verde Nr. 1158
Bulevardul 1 Mai

1. SCHIȚA AMPLASAMENTULUI TERENULUI SPAȚIU VERDE
Scara: 1:200



2. ADRESA: Zona 1 Mai

3. DATE DESPRE TERENUL SPAȚIU VERDE

Proprietar / Deținător teren spațiu verde	Tip proprietate	Mod administrare	Categorie de folosință	Reglementare urbanistică	Suprafața măsurată(mp)		Total teren (mp)	Observații
					Teren exclusiv	Teren în indiviziune		
Municipiul Craiova /Municipiul Craiova	domeniul public al unităților administrativ-teritoriale	direct	Zona verde		150,67	0	150,67	
Total teren(mp)					150,67	0	150,67	

4. DATE PRIVIND CONSTRUCȚIILE EXISTENTE PE TERENUL SPAȚIU VERDE

Proprietar / Deținător construcții	Tip proprietate	Mod administrare	Nr. corp construcție	Cod grupă destinație	Suprafață construită la sol(mp)	Observații
Total suprafață ocupată din terenul spațiu verde (mp)					0	

5. ECHIPAREA EDILITARA A TERENULUI: A C t E G T

6. DATE PRIVIND VEGETAȚIA EXISTENTĂ PE TERENUL SPAȚIU VERDE

Arbori ocrotiți

Nr. Crt.	Nr. Unic	Specia	Localizare	Diametru(cm)	Înălțime(m)	Coronament(m)	Viabilitate	Grad întreținere	Riscuri
----------	----------	--------	------------	--------------	-------------	---------------	-------------	------------------	---------

Arbori izolați

Nr. Crt.	Nr. Unic	Specia	Localizare	Diametru(cm)	Înălțime(m)	Coronament(m)	Viabilitate	Grad întreținere	Riscuri
----------	----------	--------	------------	--------------	-------------	---------------	-------------	------------------	---------

Alți arbori

Nr. Crt.	Nr. Unic	Specia	Localizare	Diametru(cm)	Înălțime(m)	Coronament(m)	Viabilitate	Grad întreținere	Riscuri
----------	----------	--------	------------	--------------	-------------	---------------	-------------	------------------	---------

7. DOCUMENTE EMISE CU PRIVIRE LA TERENUL SPAȚIU VERDE ȘI CONSTRUCȚIILE EXISTENTE

Nr. Crt	Titlu	Emitent	Verificator	Data emiterii	Data verificării	Observații
---------	-------	---------	-------------	---------------	------------------	------------

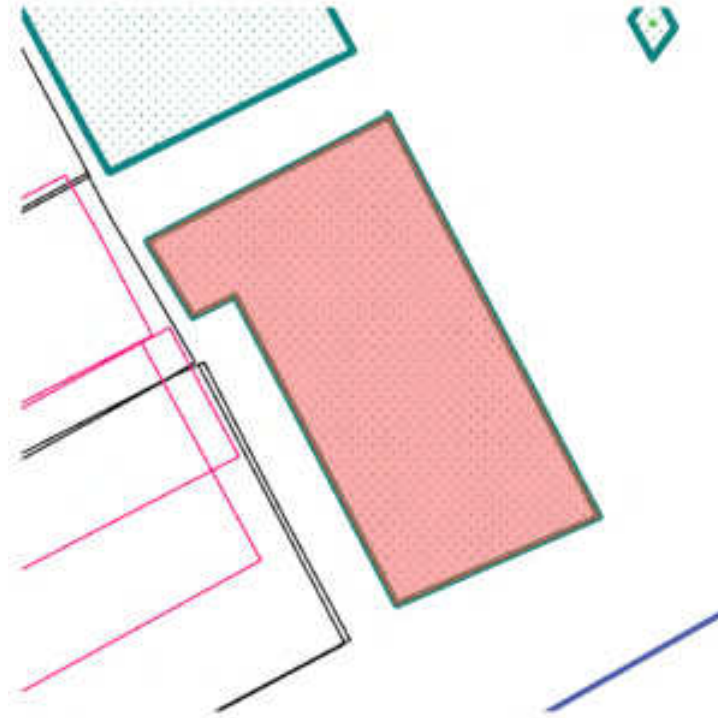
Județul: Craiova
Municipiul: Craiova
Localitatea: Craiova
Cod SIRUTA: 69900

Secțiune plan:
*Nr. Sector cadastral:
*Nr. Cadastral imobil:
*Nr. Carte funciară:

*Cod zona valorică:
*Cod zona protejată:
*Cod poștal:

Fișa spațiului verde Nr. 1159
Bulevardul 1 Mai

1. SCHIȚA AMPLASAMENTULUI TERENULUI SPAȚIU VERDE
Scara: 1:200



2. ADRESA: Zona 1 Mai

3. DATE DESPRE TERENUL SPAȚIU VERDE

Proprietar / Deținător teren spațiu verde	Tip proprietate	Mod administrare	Categorie de folosință	Reglementare urbanistică	Suprafața măsurată(mp)		Total teren (mp)	Observații
					Teren exclusiv	Teren în indiviziune		
Municipiul Craiova /Municipiul Craiova	domeniul public al unităților administrativ-teritoriale	direct	Zona verde		101,11	0	101,11	
Total teren(mp)					101,11	0	101,11	

4. DATE PRIVIND CONSTRUCȚIILE EXISTENTE PE TERENUL SPAȚIU VERDE

Proprietar / Deținător construcții	Tip proprietate	Mod administrare	Nr. corp construcție	Cod grupă destinație	Suprafață construită la sol(mp)	Observații
Total suprafață ocupată din terenul spațiu verde (mp)					0	

5. ECHIPAREA EDILITARA A TERENULUI: A C t E G T

6. DATE PRIVIND VEGETAȚIA EXISTENTĂ PE TERENUL SPAȚIU VERDE

Arbori ocrotiți

Nr. Crt.	Nr. Unic	Specia	Localizare	Diametru(cm)	Înălțime(m)	Coronament(m)	Viabilitate	Grad întreținere	Riscuri
----------	----------	--------	------------	--------------	-------------	---------------	-------------	------------------	---------

Arbori izolați

Nr. Crt.	Nr. Unic	Specia	Localizare	Diametru(cm)	Înălțime(m)	Coronament(m)	Viabilitate	Grad întreținere	Riscuri
----------	----------	--------	------------	--------------	-------------	---------------	-------------	------------------	---------

Alți arbori

Nr. Crt.	Nr. Unic	Specia	Localizare	Diametru(cm)	Înălțime(m)	Coronament(m)	Viabilitate	Grad întreținere	Riscuri
----------	----------	--------	------------	--------------	-------------	---------------	-------------	------------------	---------

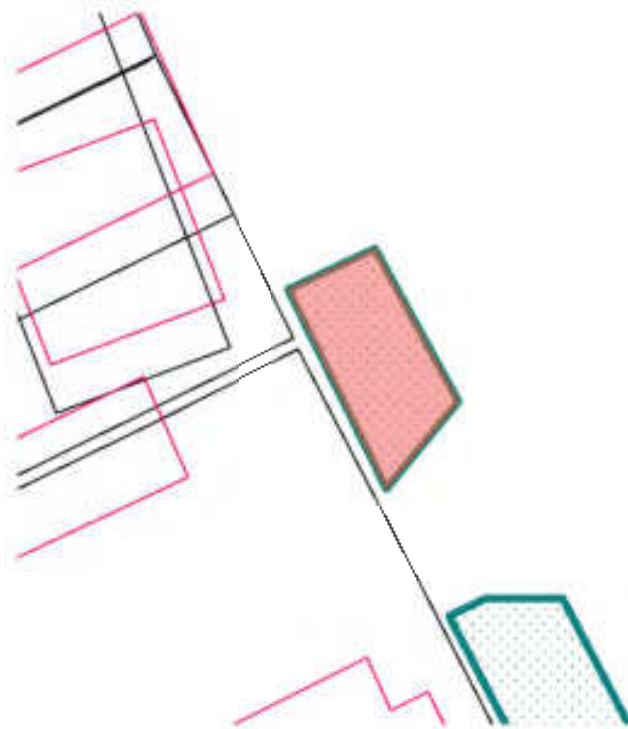
7. DOCUMENTE EMISE CU PRIVIRE LA TERENUL SPAȚIU VERDE ȘI CONSTRUCȚIILE EXISTENTE

Nr. Crt	Titlu	Emitent	Verificator	Data emiterii	Data verificării	Observații
---------	-------	---------	-------------	---------------	------------------	------------

Județul: Craiova Municipiul: Craiova Localitatea: Craiova Cod SIRUTA: 69900	Secțiune plan: *Nr. Sector cadastral: *Nr. Cadastral imobil: *Nr. Carte funciară:	*Cod zona valorică: *Cod zona protejată: *Cod poștal:
--	--	---

Fișa spațiului verde Nr. 1160
Bulevardul 1 Mai

1. SCHIȚA AMPLASAMENTULUI TERENULUI SPAȚIU VERDE
Scara: 1:200



2. ADRESA: Zona 1 Mai

3. DATE DESPRE TERENUL SPAȚIU VERDE

Proprietar / Deținător teren spațiu verde	Tip proprietate	Mod administrare	Categorie de folosință	Reglementare urbanistică	Suprafața măsurată(mp)		Total teren (mp)	Observații
					Teren exclusiv	Teren în indiviziune		
Municipiul Craiova /Municipiul Craiova	domeniul public al unităților administrativ- teritoriale	direct	Zona verde		19,11	0	19,11	
Total teren(mp)					19,11	0	19,11	

4. DATE PRIVIND CONSTRUCȚIILE EXISTENTE PE TERENUL SPAȚIU VERDE

Proprietar / Deținător construcții	Tip proprietate	Mod administrare	Nr. corp construcție	Cod grupă destinație	Suprafață construită la sol(mp)	Observații
Total suprafață ocupată din terenul spațiu verde (mp)					0	

5. ECHIPAREA EDILITARA A TERENULUI: A C t E G T

6. DATE PRIVIND VEGETAȚIA EXISTENTĂ PE TERENUL SPAȚIU VERDE

Arbori ocrotiți

Nr. Crt.	Nr. Unic	Specia	Localizare	Diametru(cm)	Înălțime(m)	Coronament(m)	Viabilitate	Grad întreținere	Riscuri
----------	----------	--------	------------	--------------	-------------	---------------	-------------	------------------	---------

Arbori izolați

Nr. Crt.	Nr. Unic	Specia	Localizare	Diametru(cm)	Înălțime(m)	Coronament(m)	Viabilitate	Grad întreținere	Riscuri
----------	----------	--------	------------	--------------	-------------	---------------	-------------	------------------	---------

Alți arbori

Nr. Crt.	Nr. Unic	Specia	Localizare	Diametru(cm)	Înălțime(m)	Coronament(m)	Viabilitate	Grad întreținere	Riscuri
----------	----------	--------	------------	--------------	-------------	---------------	-------------	------------------	---------

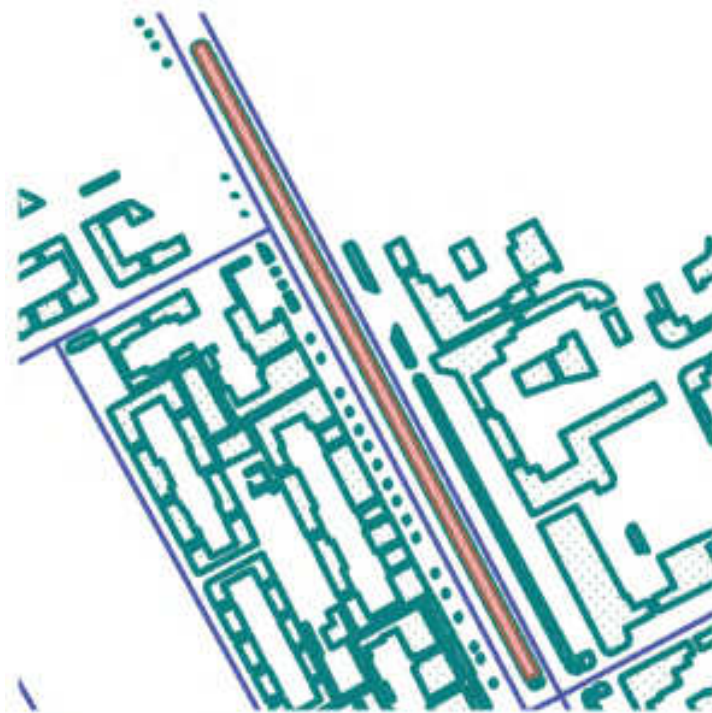
7. DOCUMENTE EMISE CU PRIVIRE LA TERENUL SPAȚIU VERDE ȘI CONSTRUCȚIILE EXISTENTE

Nr. Crt.	Titlu	Emitent	Verificator	Data emiterii	Data verificării	Observații
----------	-------	---------	-------------	---------------	------------------	------------

Județul: Craiova Municipiul: Craiova Localitatea: Craiova Cod SIRUTA: 69900	Secțiune plan: *Nr. Sector cadastral: *Nr. Cadastral imobil: *Nr. Carte funciară:	*Cod zona valorică: *Cod zona protejată: *Cod poștal:
--	--	---

Fișa spațiului verde Nr. 1161
Bulevardul 1 Mai

1. SCHIȚA AMPLASAMENTULUI TERENULUI SPAȚIU VERDE
Scara: 1:2471



2. ADRESA: Zona 1 Mai

3. DATE DESPRE TERENUL SPAȚIU VERDE

Proprietar / Deținător teren spațiu verde	Tip proprietate	Mod administrare	Categorie de folosință	Reglementare urbanistică	Suprafața măsurată(mp)		Total teren (mp)	Observații
					Teren exclusiv	Teren în indiviziune		
Municipiul Craiova /Municipiul Craiova	domeniul public al unităților administrativ-teritoriale	direct	Zona verde		1595,16	0	1595,16	
Total teren(mp)					1595,16	0	1595,16	

4. DATE PRIVIND CONSTRUCȚIILE EXISTENTE PE TERENUL SPAȚIU VERDE

Proprietar / Deținător construcții	Tip proprietate	Mod administrare	Nr. corp construcție	Cod grupă destinație	Suprafață construită la sol(mp)	Observații
Total suprafață ocupată din terenul spațiu verde (mp)					0	

5. ECHIPAREA EDILITARA A TERENULUI: A C t E G T

6. DATE PRIVIND VEGETAȚIA EXISTENTĂ PE TERENUL SPAȚIU VERDE

Arbori ocrotiți

Nr. Crt.	Nr. Unic	Specia	Localizare	Diametru(cm)	Înălțime(m)	Coronament(m)	Viabilitate	Grad întreținere	Riscuri
----------	----------	--------	------------	--------------	-------------	---------------	-------------	------------------	---------

Arbori izolați

Nr. Crt.	Nr. Unic	Specia	Localizare	Diametru(cm)	Înălțime(m)	Coronament(m)	Viabilitate	Grad întreținere	Riscuri
----------	----------	--------	------------	--------------	-------------	---------------	-------------	------------------	---------

Alți arbori

Nr. Crt.	Nr. Unic	Specia	Localizare	Diametru(cm)	Înălțime(m)	Coronament(m)	Viabilitate	Grad întreținere	Riscuri
----------	----------	--------	------------	--------------	-------------	---------------	-------------	------------------	---------

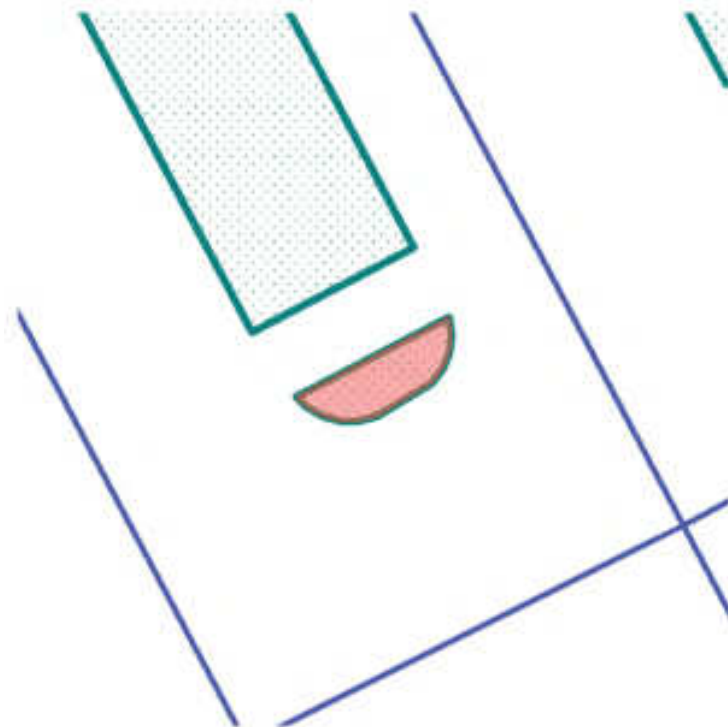
7. DOCUMENTE EMISE CU PRIVIRE LA TERENUL SPAȚIU VERDE ȘI CONSTRUCȚIILE EXISTENTE

Nr. Crt.	Titlu	Emitent	Verificator	Data emiterii	Data verificării	Observații
----------	-------	---------	-------------	---------------	------------------	------------

Județul: Craiova Municipiul: Craiova Localitatea: Craiova Cod SIRUTA: 69900	Secțiune plan: *Nr. Sector cadastral: *Nr. Cadastral imobil: *Nr. Carte funciară:	*Cod zona valorică: *Cod zona protejată: *Cod poștal:
--	--	---

Fișa spațiului verde Nr. 1162
Bulevardul 1 Mai

1. SCHIȚA AMPLASAMENTULUI TERENULUI SPAȚIU VERDE
Scara: 1:200



2. ADRESA: Zona 1 Mai

3. DATE DESPRE TERENUL SPAȚIU VERDE

Proprietar / Deținător teren spațiu verde	Tip proprietate	Mod administrare	Categorie de folosință	Reglementare urbanistică	Suprafața măsurată(mp)		Total teren (mp)	Observații
					Teren exclusiv	Teren în indiviziune		
Municipiul Craiova /Municipiul Craiova	domeniul public al unităților administrativ- teritoriale	direct	Zona verde		7,07	0	7,07	
Total teren(mp)					7,07	0	7,07	

4. DATE PRIVIND CONSTRUCȚIILE EXISTENTE PE TERENUL SPAȚIU VERDE

Proprietar / Deținător construcții	Tip proprietate	Mod administrare	Nr. corp construcție	Cod grupă destinație	Suprafața construită la sol(mp)	Observații
Total suprafață ocupată din terenul spațiu verde (mp)					0	

5. ECHIPAREA EDILITARA A TERENULUI: A C t E G T

6. DATE PRIVIND VEGETAȚIA EXISTENTĂ PE TERENUL SPAȚIU VERDE

Arbori ocrotiți

Nr. Crt.	Nr. Unic	Specia	Localizare	Diametru(cm)	Înălțime(m)	Coronament(m)	Viabilitate	Grad întreținere	Riscuri
----------	----------	--------	------------	--------------	-------------	---------------	-------------	------------------	---------

Arbori izolați

Nr. Crt.	Nr. Unic	Specia	Localizare	Diametru(cm)	Înălțime(m)	Coronament(m)	Viabilitate	Grad întreținere	Riscuri
----------	----------	--------	------------	--------------	-------------	---------------	-------------	------------------	---------

Alți arbori

Nr. Crt.	Nr. Unic	Specia	Localizare	Diametru(cm)	Înălțime(m)	Coronament(m)	Viabilitate	Grad întreținere	Riscuri
----------	----------	--------	------------	--------------	-------------	---------------	-------------	------------------	---------

7. DOCUMENTE EMISE CU PRIVIRE LA TERENUL SPAȚIU VERDE ȘI CONSTRUCȚIILE EXISTENTE

Nr. Crt.	Titlu	Emitent	Verificator	Data emiterii	Data verificării	Observații
----------	-------	---------	-------------	---------------	------------------	------------

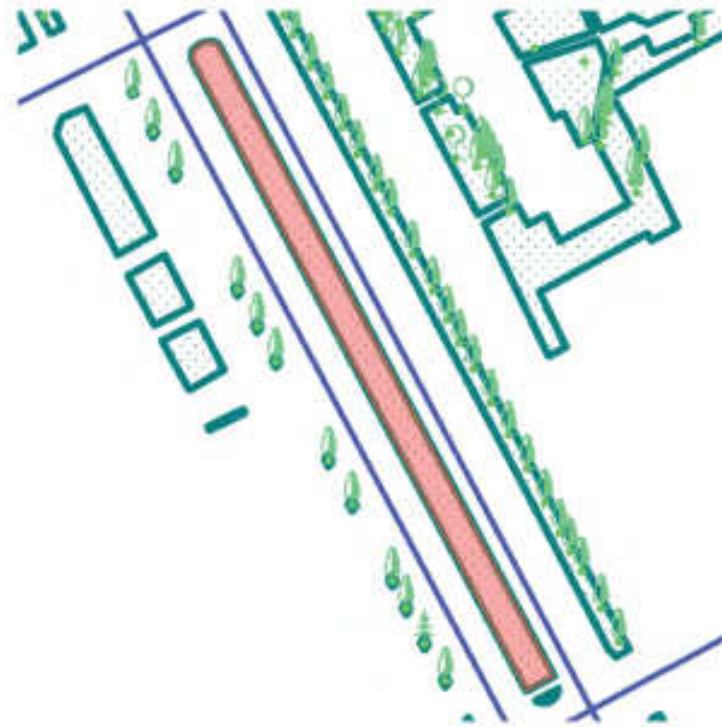
Județul: Craiova
Municipiul: Craiova
Localitatea: Craiova
Cod SIRUTA: 69900

Secțiune plan:
*Nr. Sector cadastral:
*Nr. Cadastral imobil:
*Nr. Carte funciară:

*Cod zona valorică:
*Cod zona protejată:
*Cod poștal:

Fișa spațiului verde Nr. 1163
Bulevardul 1 Mai

1. SCHIȚA AMPLASAMENTULUI TERENULUI SPAȚIU VERDE
Scara: 1:1156



2. ADRESA: Zona 1 Mai

3. DATE DESPRE TERENUL SPAȚIU VERDE

Proprietar / Deținător teren spațiu verde	Tip proprietate	Mod administrare	Categorie de folosință	Reglementare urbanistică	Suprafața măsurată(mp)		Total teren (mp)	Observații
					Teren exclusiv	Teren în indiviziune		
Municipiul Craiova /Municipiul Craiova	domeniul public al unităților administrativ- teritoriale	direct	Zona verde		734,1	0	734,1	
Total teren(mp)					734,1	0	734,1	

4. DATE PRIVIND CONSTRUCȚIILE EXISTENTE PE TERENUL SPAȚIU VERDE

Proprietar / Deținător construcții	Tip proprietate	Mod administrare	Nr. corp construcție	Cod grupă destinație	Suprafață construită la sol(mp)	Observații
Total suprafață ocupată din terenul spațiu verde (mp)					0	

5. ECHIPAREA EDILITARA A TERENULUI: A C t E G T

6. DATE PRIVIND VEGETAȚIA EXISTENTĂ PE TERENUL SPAȚIU VERDE

Arbori ocrotiți

Nr. Crt.	Nr. Unic	Specia	Localizare	Diametru(cm)	Înălțime(m)	Coronament(m)	Viabilitate	Grad întreținere	Riscuri
----------	----------	--------	------------	--------------	-------------	---------------	-------------	------------------	---------

Arbori izolați

Nr. Crt.	Nr. Unic	Specia	Localizare	Diametru(cm)	Înălțime(m)	Coronament(m)	Viabilitate	Grad întreținere	Riscuri
----------	----------	--------	------------	--------------	-------------	---------------	-------------	------------------	---------

Alți arbori

Nr. Crt.	Nr. Unic	Specia	Localizare	Diametru(cm)	Înălțime(m)	Coronament(m)	Viabilitate	Grad întreținere	Riscuri
----------	----------	--------	------------	--------------	-------------	---------------	-------------	------------------	---------


7. DOCUMENTE EMISE CU PRIVIRE LA TERENUL SPAȚIU VERDE ȘI CONSTRUCȚIILE EXISTENTE

Nr. Crt.	Titlu	Emitent	Verificator	Data emiterii	Data verificării	Observații
----------	-------	---------	-------------	---------------	------------------	------------

Județul: Craiova Municipiul: Craiova Localitatea: Craiova Cod SIRUTA: 69900	Secțiune plan: *Nr. Sector cadastral: *Nr. Cadastral imobil: *Nr. Carte funciară:	*Cod zona valorică: *Cod zona protejată: *Cod poștal:
--	--	---

Fișa spațiului verde Nr. 1164
Bulevardul 1 Mai

1. SCHIȚA AMPLASAMENTULUI TERENULUI SPAȚIU VERDE
Scara: 1:200



2. ADRESA: Zona 1 Mai

3. DATE DESPRE TERENUL SPAȚIU VERDE

Proprietar / Deținător teren spațiu verde	Tip proprietate	Mod administrare	Categorie de folosință	Reglementare urbanistică	Suprafața măsurată(mp)		Total teren (mp)	Observații
					Teren exclusiv	Teren în indiviziune		
Municipiul Craiova /Municipiul Craiova	domeniul public al unităților administrativ- teritoriale	direct	Zona verde		5,01	0	5,01	
Total teren(mp)					5,01	0	5,01	

4. DATE PRIVIND CONSTRUCȚIILE EXISTENTE PE TERENUL SPAȚIU VERDE

Proprietar / Deținător construcții	Tip proprietate	Mod administrare	Nr. corp construcție	Cod grupă destinație	Suprafața construită la sol(mp)	Observații
Total suprafață ocupată din terenul spațiu verde (mp)					0	

5. ECHIPAREA EDILITARA A TERENULUI: A C t E G T

6. DATE PRIVIND VEGETAȚIA EXISTENTĂ PE TERENUL SPAȚIU VERDE

Arbori ocrotiți

Nr. Crt.	Nr. Unic	Specia	Localizare	Diametru(cm)	Înălțime(m)	Coronament(m)	Viabilitate	Grad întreținere	Riscuri
----------	----------	--------	------------	--------------	-------------	---------------	-------------	------------------	---------

Arbori izolați

Nr. Crt.	Nr. Unic	Specia	Localizare	Diametru(cm)	Înălțime(m)	Coronament(m)	Viabilitate	Grad întreținere	Riscuri
----------	----------	--------	------------	--------------	-------------	---------------	-------------	------------------	---------

Alți arbori

Nr. Crt.	Nr. Unic	Specia	Localizare	Diametru(cm)	Înălțime(m)	Coronament(m)	Viabilitate	Grad întreținere	Riscuri
----------	----------	--------	------------	--------------	-------------	---------------	-------------	------------------	---------

7. DOCUMENTE EMISE CU PRIVIRE LA TERENUL SPAȚIU VERDE ȘI CONSTRUCȚIILE EXISTENTE

Nr. Crt.	Titlu	Emitent	Verificator	Data emiterii	Data verificării	Observații
----------	-------	---------	-------------	---------------	------------------	------------

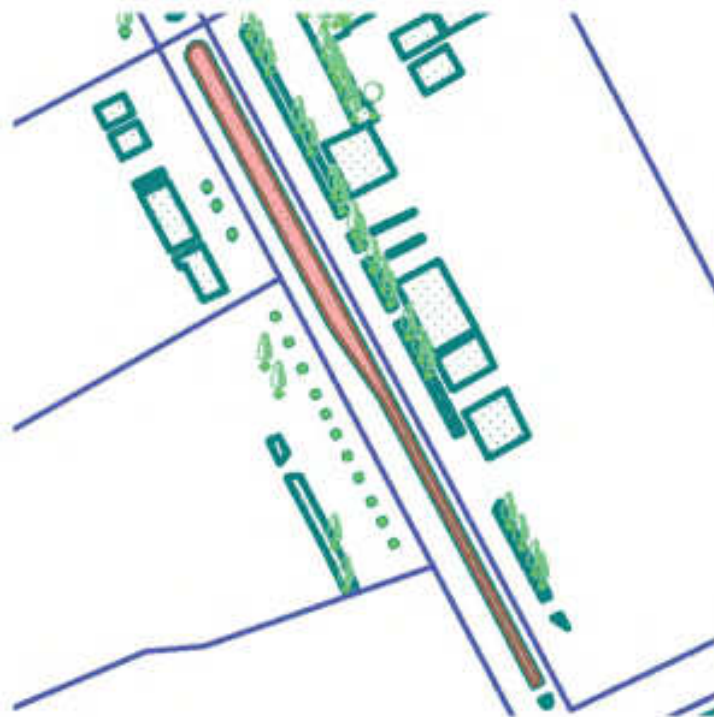
Județul: Craiova
Municipiul: Craiova
Localitatea: Craiova
Cod SIRUTA: 69900

Secțiune plan:
*Nr. Sector cadastral:
*Nr. Cadastral imobil:
*Nr. Carte funciară:

*Cod zona valorică:
*Cod zona protejată:
*Cod poștal:

Fișa spațiului verde Nr. 1165
Bulevardul 1 Mai

1. SCHIȚA AMPLASAMENTULUI TERENULUI SPAȚIU VERDE
Scara: 1:1762



2. ADRESA: Zona 1 Mai

3. DATE DESPRE TERENUL SPAȚIU VERDE

Proprietar / Deținător teren spațiu verde	Tip proprietate	Mod administrare	Categorie de folosință	Reglementare urbanistică	Suprafața măsurată(mp)		Total teren (mp)	Observații
					Teren exclusiv	Teren în indiviziune		
Municipiul Craiova /Municipiul Craiova	domeniul public al unităților administrativ-teritoriale	direct	Zona verde		821,14	0	821,14	
Total teren(mp)					821,14	0	821,14	

4. DATE PRIVIND CONSTRUCȚIILE EXISTENTE PE TERENUL SPAȚIU VERDE

Proprietar / Deținător construcții	Tip proprietate	Mod administrare	Nr. corp construcție	Cod grupă destinație	Suprafață construită la sol(mp)	Observații
Total suprafață ocupată din terenul spațiu verde (mp)					0	

5. ECHIPAREA EDILITARA A TERENULUI: A C t E G T

6. DATE PRIVIND VEGETAȚIA EXISTENTĂ PE TERENUL SPAȚIU VERDE

Arbori ocrotiți

Nr. Crt.	Nr. Unic	Specia	Localizare	Diametru(cm)	Înălțime(m)	Coronament(m)	Viabilitate	Grad întreținere	Riscuri
----------	----------	--------	------------	--------------	-------------	---------------	-------------	------------------	---------

Arbori izolați

Nr. Crt.	Nr. Unic	Specia	Localizare	Diametru(cm)	Înălțime(m)	Coronament(m)	Viabilitate	Grad întreținere	Riscuri
----------	----------	--------	------------	--------------	-------------	---------------	-------------	------------------	---------

Alți arbori

Nr. Crt.	Nr. Unic	Specia	Localizare	Diametru(cm)	Înălțime(m)	Coronament(m)	Viabilitate	Grad întreținere	Riscuri
----------	----------	--------	------------	--------------	-------------	---------------	-------------	------------------	---------

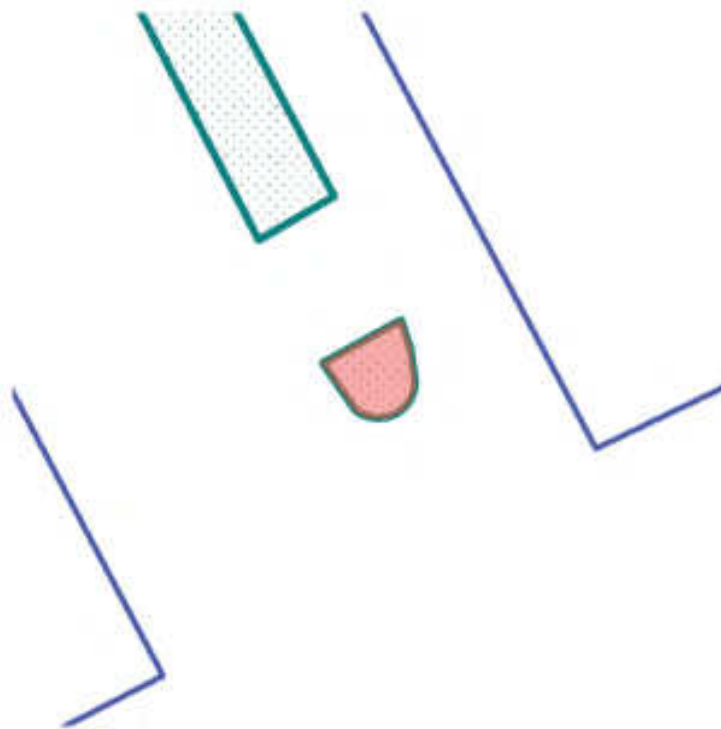
7. DOCUMENTE EMISE CU PRIVIRE LA TERENUL SPAȚIU VERDE ȘI CONSTRUCȚIILE EXISTENTE

Nr. Crt	Titlu	Emitent	Verificator	Data emiterii	Data verificării	Observații
---------	-------	---------	-------------	---------------	------------------	------------

Județul: Craiova Municipiul: Craiova Localitatea: Craiova Cod SIRUTA: 69900	Secțiune plan: *Nr. Sector cadastral: *Nr. Cadastral imobil: *Nr. Carte funciară:	*Cod zona valorică: *Cod zona protejată: *Cod poștal:
--	--	---

Fișa spațiului verde Nr. 1166
Bulevardul 1 Mai

1. SCHIȚA AMPLASAMENTULUI TERENULUI SPAȚIU VERDE
Scara: 1:200



2. ADRESA: Zona 1 Mai

3. DATE DESPRE TERENUL SPAȚIU VERDE

Proprietar / Deținător teren spațiu verde	Tip proprietate	Mod administrare	Categorie de folosință	Reglementare urbanistică	Suprafața măsurată(mp)		Total teren (mp)	Observații
					Teren exclusiv	Teren în indiviziune		
Municipiul Craiova /Municipiul Craiova	domeniul public al unităților administrativ- teritoriale	direct	Zona verde		5,45	0	5,45	
Total teren(mp)					5,45	0	5,45	

4. DATE PRIVIND CONSTRUCȚIILE EXISTENTE PE TERENUL SPAȚIU VERDE

Proprietar / Deținător construcții	Tip proprietate	Mod administrare	Nr. corp construcție	Cod grupă destinație	Suprafața construită la sol(mp)	Observații
Total suprafață ocupată din terenul spațiu verde (mp)					0	

5. ECHIPAREA EDILITARA A TERENULUI: A C t E G T

6. DATE PRIVIND VEGETAȚIA EXISTENTĂ PE TERENUL SPAȚIU VERDE

Arbori ocrotiți

Nr. Crt.	Nr. Unic	Specia	Localizare	Diametru(cm)	Înălțime(m)	Coronament(m)	Viabilitate	Grad întreținere	Riscuri
----------	----------	--------	------------	--------------	-------------	---------------	-------------	------------------	---------

Arbori izolați

Nr. Crt.	Nr. Unic	Specia	Localizare	Diametru(cm)	Înălțime(m)	Coronament(m)	Viabilitate	Grad întreținere	Riscuri
----------	----------	--------	------------	--------------	-------------	---------------	-------------	------------------	---------

Alți arbori

Nr. Crt.	Nr. Unic	Specia	Localizare	Diametru(cm)	Înălțime(m)	Coronament(m)	Viabilitate	Grad întreținere	Riscuri
----------	----------	--------	------------	--------------	-------------	---------------	-------------	------------------	---------

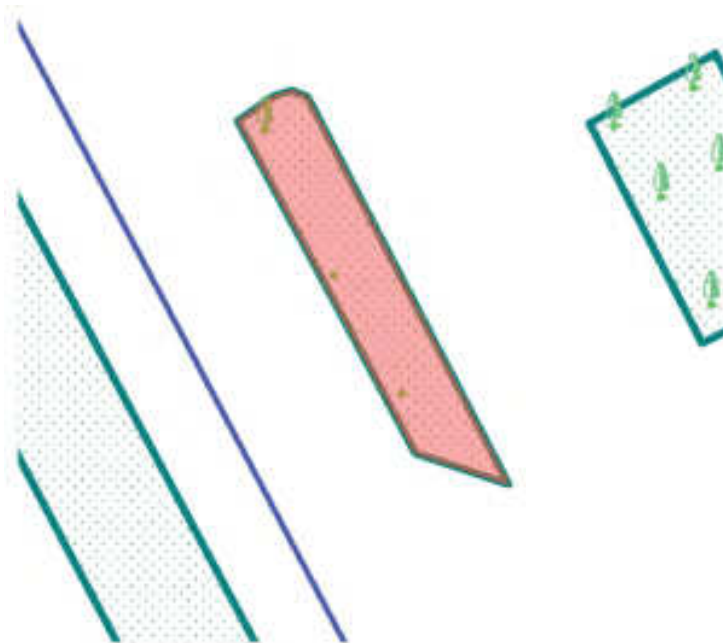
7. DOCUMENTE EMISE CU PRIVIRE LA TERENUL SPAȚIU VERDE ȘI CONSTRUCȚIILE EXISTENTE

Nr. Crt.	Titlu	Emitent	Verificator	Data emiterii	Data verificării	Observații
----------	-------	---------	-------------	---------------	------------------	------------

Județul: Craiova Municipiul: Craiova Localitatea: Craiova Cod SIRUTA: 69900	Secțiune plan: *Nr. Sector cadastral: *Nr. Cadastral imobil: *Nr. Carte funciară:	*Cod zona valorică: *Cod zona protejată: *Cod poștal:
--	--	---

Fișa spațiului verde Nr. 1167
Bulevardul 1 Mai

1. SCHIȚA AMPLASAMENTULUI TERENULUI SPAȚIU VERDE
Scara: 1:300



2. ADRESA: Zona 1 Mai

3. DATE DESPRE TERENUL SPAȚIU VERDE

Proprietar / Deținător teren spațiu verde	Tip proprietate	Mod administrare	Categorie de folosință	Reglementare urbanistică	Suprafața măsurată(mp)		Total teren (mp)	Observații
					Teren exclusiv	Teren în indiviziune		
Municipiul Craiova /Municipiul Craiova	domeniul public al unităților administrativ- teritoriale	direct	Zona verde		63,71	0	63,71	
Total teren(mp)					63,71	0	63,71	

4. DATE PRIVIND CONSTRUCȚIILE EXISTENTE PE TERENUL SPAȚIU VERDE

Proprietar / Deținător construcții	Tip proprietate	Mod administrare	Nr. corp construcție	Cod grupă destinație	Suprafață construită la sol(mp)	Observații
Total suprafață ocupată din terenul spațiu verde (mp)					0	

5. ECHIPAREA EDILITARA A TERENULUI: A C t E G T

6. DATE PRIVIND VEGETAȚIA EXISTENTĂ PE TERENUL SPAȚIU VERDE

Arbori ocrotiți

Nr. Crt.	Nr. Unic	Specia	Localizare	Diametru(cm)	Înălțime(m)	Coronament(m)	Viabilitate	Grad întreținere	Riscuri
----------	----------	--------	------------	--------------	-------------	---------------	-------------	------------------	---------

Arbori izolați

Nr. Crt.	Nr. Unic	Specia	Localizare	Diametru(cm)	Înălțime(m)	Coronament(m)	Viabilitate	Grad întreținere	Riscuri
----------	----------	--------	------------	--------------	-------------	---------------	-------------	------------------	---------

Alți arbori

Nr. Crt.	Nr. Unic	Specia	Localizare	Diametru(cm)	Înălțime(m)	Coronament(m)	Viabilitate	Grad întreținere	Riscuri
1	35747	Mojdrean		18	8	2	Foarte buna	Permanent	Fără riscuri
2	35749	platan		22	13	6	Foarte buna	Permanent	Fără riscuri
3	35748	platan		20	13	6	Foarte buna	Permanent	Fără riscuri

7. DOCUMENTE EMISE CU PRIVIRE LA TERENUL SPAȚIU VERDE ȘI CONSTRUCȚIILE EXISTENTE

Nr. Crt.	Titlu	Emitent	Verificator	Data emiterii	Data verificării	Observații
----------	-------	---------	-------------	---------------	------------------	------------

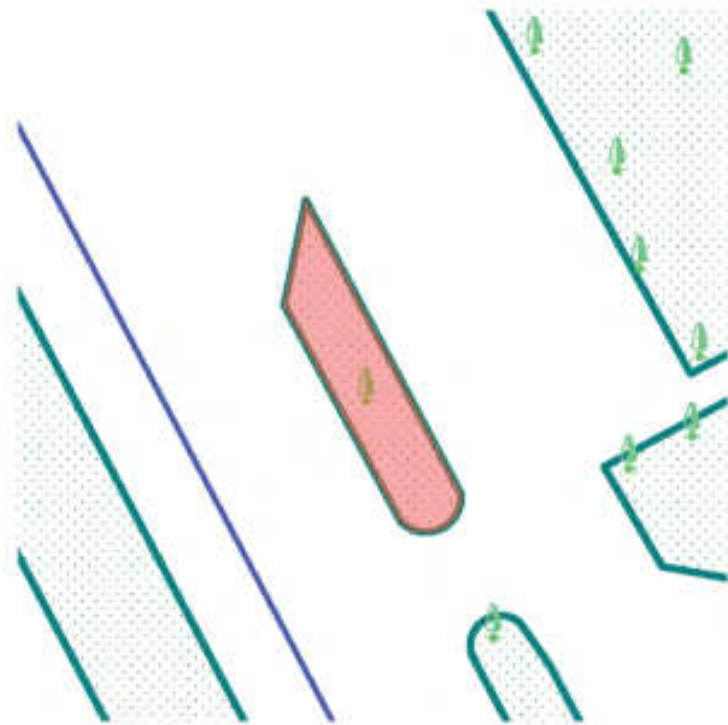
Județul: Craiova
Municipiul: Craiova
Localitatea: Craiova
Cod SIRUTA: 69900

Secțiune plan:
*Nr. Sector cadastral:
*Nr. Cadastral imobil:
*Nr. Carte funciară:

*Cod zona valorică:
*Cod zona protejată:
*Cod poștal:

Fișa spațiului verde Nr. 1168
Bulevardul 1 Mai

1. SCHIȚA AMPLASAMENTULUI TERENULUI SPAȚIU VERDE
Scara: 1:300



2. ADRESA: Zona 1 Mai

3. DATE DESPRE TERENUL SPAȚIU VERDE

Proprietar / Deținător teren spațiu verde	Tip proprietate	Mod administrare	Categorie de folosință	Reglementare urbanistică	Suprafața măsurată(mp)		Total teren (mp)	Observații
					Teren exclusiv	Teren în indiviziune		
Municipiul Craiova /Municipiul Craiova	domeniul public al unităților administrativ- teritoriale	direct	Zona verde		44,91	0	44,91	
Total teren(mp)					44,91	0	44,91	

4. DATE PRIVIND CONSTRUCȚIILE EXISTENTE PE TERENUL SPAȚIU VERDE

Proprietar / Deținător construcții	Tip proprietate	Mod administrare	Nr. corp construcție	Cod grupă destinație	Suprafață construită la sol(mp)	Observații
Total suprafață ocupată din terenul spațiu verde (mp)					0	

5. ECHIPAREA EDILITARA A TERENULUI: A C t E G T

6. DATE PRIVIND VEGETAȚIA EXISTENTĂ PE TERENUL SPAȚIU VERDE

Arbori ocrotiți

Nr. Crt.	Nr. Unic	Specia	Localizare	Diametru(cm)	Înălțime(m)	Coronament(m)	Viabilitate	Grad întreținere	Riscuri
----------	----------	--------	------------	--------------	-------------	---------------	-------------	------------------	---------

Arbori izolați

Nr. Crt.	Nr. Unic	Specia	Localizare	Diametru(cm)	Înălțime(m)	Coronament(m)	Viabilitate	Grad întreținere	Riscuri
----------	----------	--------	------------	--------------	-------------	---------------	-------------	------------------	---------

Alți arbori

Nr. Crt.	Nr. Unic	Specia	Localizare	Diametru(cm)	Înălțime(m)	Coronament(m)	Viabilitate	Grad întreținere	Riscuri
1	35750	Tei cu frunza mare		30	9	2	Foarte buna	Permanent	Fără riscuri

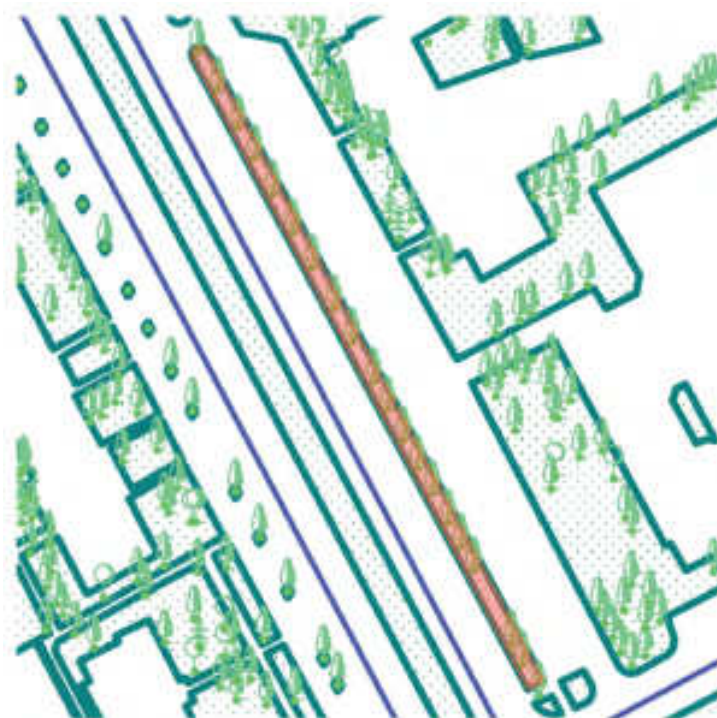
7. DOCUMENTE EMISE CU PRIVIRE LA TERENUL SPAȚIU VERDE ȘI CONSTRUCȚIILE EXISTENTE

Nr. Crt.	Titlu	Emitent	Verificator	Data emiterii	Data verificării	Observații
----------	-------	---------	-------------	---------------	------------------	------------

Județul: Craiova Municipiul: Craiova Localitatea: Craiova Cod SIRUTA: 69900	Secțiune plan: *Nr. Sector cadastral: *Nr. Cadastral imobil: *Nr. Carte funciară:	*Cod zona valorică: *Cod zona protejată: *Cod poștal:
--	--	---

Fișa spațiului verde Nr. 1169
Bulevardul 1 Mai

1. SCHIȚA AMPLASAMENTULUI TERENULUI SPAȚIU VERDE
Scara: 1:1102



2. ADRESA: Zona 1 Mai

3. DATE DESPRE TERENUL SPAȚIU VERDE

Proprietar / Deținător teren spațiu verde	Tip proprietate	Mod administrare	Categorie de folosință	Reglementare urbanistică	Suprafața măsurată(mp)		Total teren (mp)	Observații
					Teren exclusiv	Teren în indiviziune		
Municipiul Craiova /Municipiul Craiova	domeniul public al unităților administrativ-teritoriale	direct	Zona verde		384,24	0	384,24	
Total teren(mp)					384,24	0	384,24	

4. DATE PRIVIND CONSTRUCȚIILE EXISTENTE PE TERENUL SPAȚIU VERDE

Proprietar / Deținător construcții	Tip proprietate	Mod administrare	Nr. corp construcție	Cod grupă destinație	Suprafață construită la sol(mp)	Observații
Total suprafață ocupată din terenul spațiu verde (mp)					0	

5. ECHIPAREA EDILITARA A TERENULUI: A C t E G T

6. DATE PRIVIND VEGETAȚIA EXISTENTĂ PE TERENUL SPAȚIU VERDE

Arbori ocrotiți

Nr. Crt.	Nr. Unic	Specia	Localizare	Diametru(cm)	Înălțime(m)	Coronament(m)	Viabilitate	Grad întreținere	Riscuri
----------	----------	--------	------------	--------------	-------------	---------------	-------------	------------------	---------

Arbori izolați

Nr. Crt.	Nr. Unic	Specia	Localizare	Diametru(cm)	Înălțime(m)	Coronament(m)	Viabilitate	Grad întreținere	Riscuri
----------	----------	--------	------------	--------------	-------------	---------------	-------------	------------------	---------

Alți arbori

Nr. Crt.	Nr. Unic	Specia	Localizare	Diametru(cm)	Înălțime(m)	Coronament(m)	Viabilitate	Grad întreținere	Riscuri
1	35753	Artar american		28	8	4	Buna: prezinta zgarieturi, gatuire, cioplitura, cicatrizari, incluziune de corp	Permanent	Fără riscuri
2	35761	Frasin comun		22	8	3	Foarte buna	Permanent	Fără riscuri
3	35757	Frasin comun		20	5	3	Foarte buna	Permanent	Fără riscuri
4	35751	Mojdrean		28	7	5	Acceptabila: rupturi, scorburii mici, noduri infundate, cancer pe o parte, multe	Permanent	Căderi crengi uscate
5	35764	Platan american		14	8	3	Foarte buna	Permanent	Fără riscuri
6	35766	Platan american		14	9	3	Foarte buna	Permanent	Fără riscuri
7	35754	Platan american		6	4	2	Foarte buna	Permanent	Fără riscuri
8	35755	Platan american		12	8	3	Foarte buna	Permanent	Fără riscuri
9	35767	Platan american		18	9	4	Foarte buna	Permanent	Fără riscuri
10	35760	Platan american		14	8	3	Foarte buna	Permanent	Fără riscuri
11	35768	Platan american		18	9	4	Foarte buna	Permanent	Fără riscuri
12	35763	Platan american		16	9	3	Foarte buna	Permanent	Fără riscuri
13	35769	Platan american		16	9	4	Foarte buna	Permanent	Fără riscuri
14	35762	Platan american		14	9	3	Foarte buna	Permanent	Fără riscuri

15	35759	Platan american		12	7	2	Foarte buna	Permanent	Fără riscuri
16	35756	Platan american		12	8	2	Foarte buna	Permanent	Fără riscuri
17	35765	Platan american		14	8	3	Buna: prezinta zgarieturi, gatuire, cioplitura, cicatrizari, incluziune de corp	Permanent	Fără riscuri
18	35758	Tei pucios		24	5	3	Buna: prezinta zgarieturi, gatuire, cioplitura, cicatrizari, incluziune de corp	Permanent	Fără riscuri
19	35752	Tei pucios		20	4	2	Acceptabila: rupturi, scorburii mici, noduri infundate, cancer pe o parte, multe	Permanent	Fără riscuri

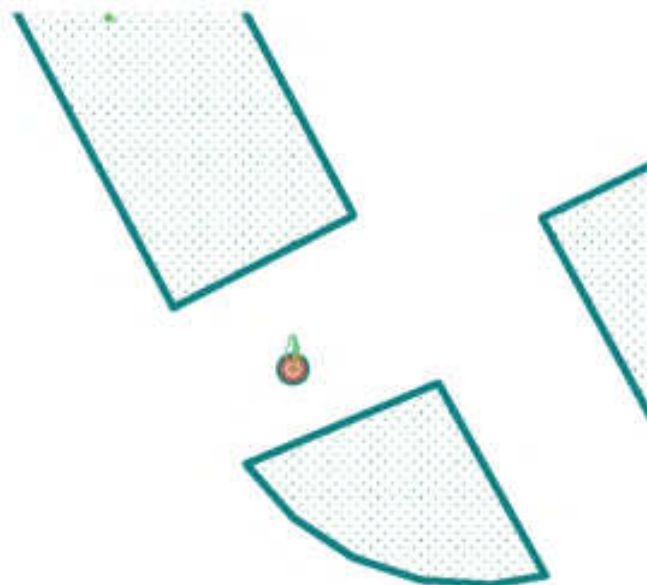
7. DOCUMENTE EMISE CU PRIVIRE LA TERENUL SPAȚIU VERDE ȘI CONSTRUCȚIILE EXISTENTE

Nr. Crt	Titlu	Emitent	Verificator	Data emiterii	Data verificării	Observații
---------	-------	---------	-------------	---------------	------------------	------------

Județul: Craiova Municipiul: Craiova Localitatea: Craiova Cod SIRUTA: 69900	Secțiune plan: *Nr. Sector cadastral: *Nr. Cadastral imobil: *Nr. Carte funciară:	*Cod zona valorică: *Cod zona protejată: *Cod poștal:
--	--	---

Fișa spațiului verde Nr. 1170
Bulevardul 1 Mai

1. SCHIȚA AMPLASAMENTULUI TERENULUI SPAȚIU VERDE
Scara: 1:100



2. ADRESA: Zona 1 Mai

3. DATE DESPRE TERENUL SPAȚIU VERDE

Proprietar / Deținător teren spațiu verde	Tip proprietate	Mod administrare	Categorie de folosință	Reglementare urbanistică	Suprafața măsurată(mp)		Total teren (mp)	Observații
					Teren exclusiv	Teren în indiviziune		
Municipiul Craiova /Municipiul Craiova	domeniul public al unităților administrativ- teritoriale	direct	Zona verde		0,12	0	0,12	
Total teren(mp)					0,12	0	0,12	

4. DATE PRIVIND CONSTRUCȚIILE EXISTENTE PE TERENUL SPAȚIU VERDE

Proprietar / Deținător construcții	Tip proprietate	Mod administrare	Nr. corp construcție	Cod grupă destinație	Suprafața construită la sol(mp)	Observații
Total suprafață ocupată din terenul spațiu verde (mp)					0	

5. ECHIPAREA EDILITARA A TERENULUI: A C t E G T

6. DATE PRIVIND VEGETAȚIA EXISTENTĂ PE TERENUL SPAȚIU VERDE

Arbori ocrotiți

Nr. Crt.	Nr. Unic	Specia	Localizare	Diametru(cm)	Înălțime(m)	Coronament(m)	Viabilitate	Grad întreținere	Riscuri
----------	----------	--------	------------	--------------	-------------	---------------	-------------	------------------	---------

Arbori izolați

Nr. Crt.	Nr. Unic	Specia	Localizare	Diametru(cm)	Înălțime(m)	Coronament(m)	Viabilitate	Grad întreținere	Riscuri
1	35770	Frasin comun		16	6	2	Foarte buna	Permanent	Fără riscuri

Alți arbori

Nr. Crt.	Nr. Unic	Specia	Localizare	Diametru(cm)	Înălțime(m)	Coronament(m)	Viabilitate	Grad întreținere	Riscuri
----------	----------	--------	------------	--------------	-------------	---------------	-------------	------------------	---------

7. DOCUMENTE EMISE CU PRIVIRE LA TERENUL SPAȚIU VERDE ȘI CONSTRUCȚIILE EXISTENTE

Nr. Crt.	Titlu	Emitent	Verificator	Data emiterii	Data verificării	Observații
----------	-------	---------	-------------	---------------	------------------	------------

Județul: Craiova Municipiul: Craiova Localitatea: Craiova Cod SIRUTA: 69900	Secțiune plan: *Nr. Sector cadastral: *Nr. Cadastral imobil: *Nr. Carte funciară:	*Cod zona valorică: *Cod zona protejată: *Cod poștal:
--	--	---

Fișa spațiului verde Nr. 1171
Bulevardul 1 Mai

1. SCHIȚA AMPLASAMENTULUI TERENULUI SPAȚIU VERDE
Scara: 1:200



2. ADRESA: Zona 1 Mai

3. DATE DESPRE TERENUL SPAȚIU VERDE

Proprietar / Deținător teren spațiu verde	Tip proprietate	Mod administrare	Categorie de folosință	Reglementare urbanistică	Suprafața măsurată(mp)		Total teren (mp)	Observații
					Teren exclusiv	Teren în indiviziune		
Municipiul Craiova /Municipiul Craiova	domeniul public al unităților administrativ- teritoriale	direct	Zona verde		8,06	0	8,06	
Total teren(mp)					8,06	0	8,06	

4. DATE PRIVIND CONSTRUCȚIILE EXISTENTE PE TERENUL SPAȚIU VERDE

Proprietar / Deținător construcții	Tip proprietate	Mod administrare	Nr. corp construcție	Cod grupă destinație	Suprafața construită la sol(mp)	Observații
Total suprafață ocupată din terenul spațiu verde (mp)					0	

5. ECHIPAREA EDILITARA A TERENULUI: A C t E G T

6. DATE PRIVIND VEGETAȚIA EXISTENTĂ PE TERENUL SPAȚIU VERDE

Arbori ocrotiți

Nr. Crt.	Nr. Unic	Specia	Localizare	Diametru(cm)	Înălțime(m)	Coronament(m)	Viabilitate	Grad întreținere	Riscuri
----------	----------	--------	------------	--------------	-------------	---------------	-------------	------------------	---------

Arbori izolați

Nr. Crt.	Nr. Unic	Specia	Localizare	Diametru(cm)	Înălțime(m)	Coronament(m)	Viabilitate	Grad întreținere	Riscuri
----------	----------	--------	------------	--------------	-------------	---------------	-------------	------------------	---------

Alți arbori

Nr. Crt.	Nr. Unic	Specia	Localizare	Diametru(cm)	Înălțime(m)	Coronament(m)	Viabilitate	Grad întreținere	Riscuri
----------	----------	--------	------------	--------------	-------------	---------------	-------------	------------------	---------

7. DOCUMENTE EMISE CU PRIVIRE LA TERENUL SPAȚIU VERDE ȘI CONSTRUCȚIILE EXISTENTE

Nr. Crt.	Titlu	Emitent	Verificator	Data emiterii	Data verificării	Observații
----------	-------	---------	-------------	---------------	------------------	------------

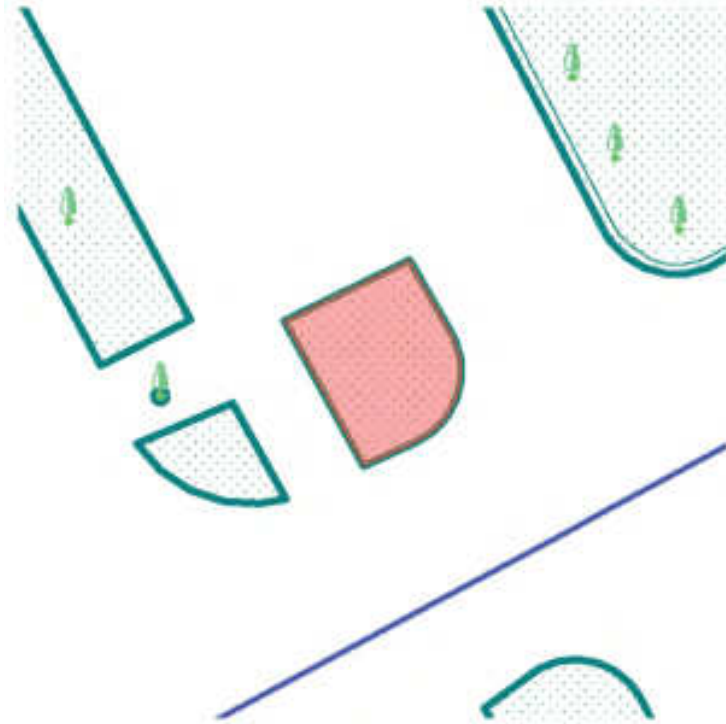
Județul: Craiova
Municipiul: Craiova
Localitatea: Craiova
Cod SIRUTA: 69900

Secțiune plan:
*Nr. Sector cadastral:
*Nr. Cadastral imobil:
*Nr. Carte funciară:

*Cod zona valorică:
*Cod zona protejată:
*Cod poștal:

Fișa spațiului verde Nr. 1172
Bulevardul 1 Mai

1. SCHIȚA AMPLASAMENTULUI TERENULUI SPAȚIU VERDE
Scara: 1:200



2. ADRESA: Zona 1 Mai

3. DATE DESPRE TERENUL SPAȚIU VERDE

Proprietar / Deținător teren spațiu verde	Tip proprietate	Mod administrare	Categorie de folosință	Reglementare urbanistică	Suprafața măsurată(mp)		Total teren (mp)	Observații
					Teren exclusiv	Teren în indiviziune		
Municipiul Craiova /Municipiul Craiova	domeniul public al unităților administrativ- teritoriale	direct	Zona verde		21,24	0	21,24	
Total teren(mp)					21,24	0	21,24	

4. DATE PRIVIND CONSTRUCȚIILE EXISTENTE PE TERENUL SPAȚIU VERDE

Proprietar / Deținător construcții	Tip proprietate	Mod administrare	Nr. corp construcție	Cod grupă destinație	Suprafață construită la sol(mp)	Observații
Total suprafață ocupată din terenul spațiu verde (mp)					0	

5. ECHIPAREA EDILITARA A TERENULUI: A C t E G T

6. DATE PRIVIND VEGETAȚIA EXISTENTĂ PE TERENUL SPAȚIU VERDE

Arbori ocrotiți

Nr. Crt.	Nr. Unic	Specia	Localizare	Diametru(cm)	Înălțime(m)	Coronament(m)	Viabilitate	Grad întreținere	Riscuri
----------	----------	--------	------------	--------------	-------------	---------------	-------------	------------------	---------

Arbori izolați

Nr. Crt.	Nr. Unic	Specia	Localizare	Diametru(cm)	Înălțime(m)	Coronament(m)	Viabilitate	Grad întreținere	Riscuri
----------	----------	--------	------------	--------------	-------------	---------------	-------------	------------------	---------

Alți arbori

Nr. Crt.	Nr. Unic	Specia	Localizare	Diametru(cm)	Înălțime(m)	Coronament(m)	Viabilitate	Grad întreținere	Riscuri
----------	----------	--------	------------	--------------	-------------	---------------	-------------	------------------	---------

7. DOCUMENTE EMISE CU PRIVIRE LA TERENUL SPAȚIU VERDE ȘI CONSTRUCȚIILE EXISTENTE

Nr. Crt.	Titlu	Emitent	Verificator	Data emiterii	Data verificării	Observații
----------	-------	---------	-------------	---------------	------------------	------------

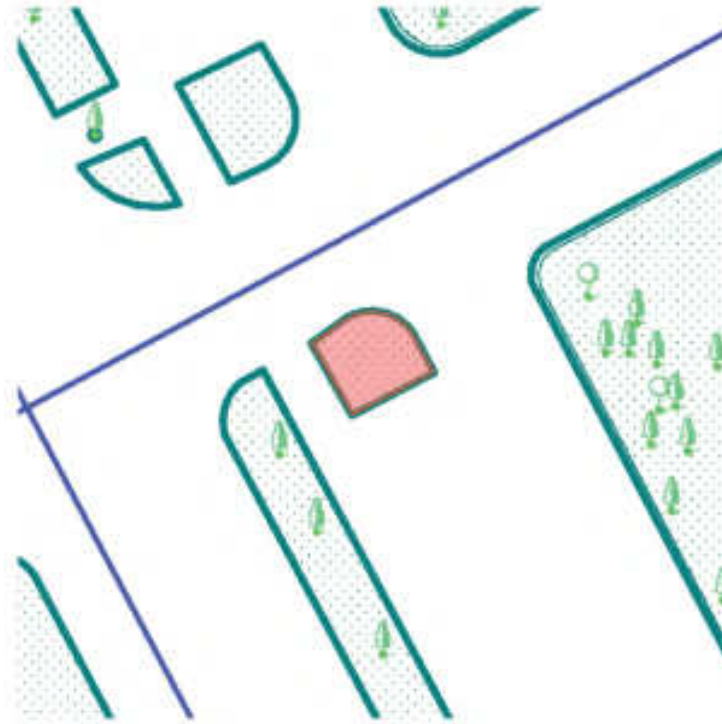
Județul: Craiova
Municipiul: Craiova
Localitatea: Craiova
Cod SIRUTA: 69900

Secțiune plan:
*Nr. Sector cadastral:
*Nr. Cadastral imobil:
*Nr. Carte funciară:

*Cod zona valorică:
*Cod zona protejată:
*Cod poștal:

Fișa spațiului verde Nr. 1173
Bulevardul 1 Mai

1. SCHIȚA AMPLASAMENTULUI TERENULUI SPAȚIU VERDE
Scara: 1:300



2. ADRESA: Zona 1 Mai

3. DATE DESPRE TERENUL SPAȚIU VERDE

Proprietar / Deținător teren spațiu verde	Tip proprietate	Mod administrare	Categorie de folosință	Reglementare urbanistică	Suprafața măsurată(mp)		Total teren (mp)	Observații
					Teren exclusiv	Teren în indiviziune		
Municipiul Craiova /Municipiul Craiova	domeniul public al unităților administrativ- teritoriale	direct	Zona verde		16,86	0	16,86	
Total teren(mp)					16,86	0	16,86	

4. DATE PRIVIND CONSTRUCȚIILE EXISTENTE PE TERENUL SPAȚIU VERDE

Proprietar / Deținător construcții	Tip proprietate	Mod administrare	Nr. corp construcție	Cod grupă destinație	Suprafață construită la sol(mp)	Observații
Total suprafață ocupată din terenul spațiu verde (mp)					0	

5. ECHIPAREA EDILITARA A TERENULUI: A C t E G T

6. DATE PRIVIND VEGETAȚIA EXISTENTĂ PE TERENUL SPAȚIU VERDE

Arbori ocrotiți

Nr. Crt.	Nr. Unic	Specia	Localizare	Diametru(cm)	Înălțime(m)	Coronament(m)	Viabilitate	Grad întreținere	Riscuri
----------	----------	--------	------------	--------------	-------------	---------------	-------------	------------------	---------

Arbori izolați

Nr. Crt.	Nr. Unic	Specia	Localizare	Diametru(cm)	Înălțime(m)	Coronament(m)	Viabilitate	Grad întreținere	Riscuri
----------	----------	--------	------------	--------------	-------------	---------------	-------------	------------------	---------

Alți arbori

Nr. Crt.	Nr. Unic	Specia	Localizare	Diametru(cm)	Înălțime(m)	Coronament(m)	Viabilitate	Grad întreținere	Riscuri
----------	----------	--------	------------	--------------	-------------	---------------	-------------	------------------	---------

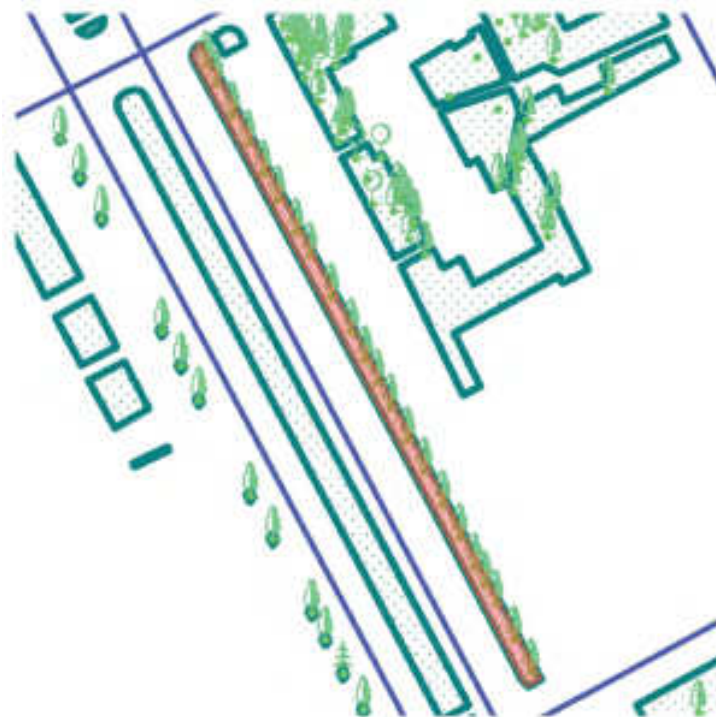
7. DOCUMENTE EMISE CU PRIVIRE LA TERENUL SPAȚIU VERDE ȘI CONSTRUCȚIILE EXISTENTE

Nr. Crt.	Titlu	Emitent	Verificator	Data emiterii	Data verificării	Observații
----------	-------	---------	-------------	---------------	------------------	------------

Județul: Craiova Municipiul: Craiova Localitatea: Craiova Cod SIRUTA: 69900	Secțiune plan: *Nr. Sector cadastral: *Nr. Cadastral imobil: *Nr. Carte funciară:	*Cod zona valorică: *Cod zona protejată: *Cod poștal:
--	--	---

Fișa spațiului verde Nr. 1174
Bulevardul 1 Mai

1. SCHIȚA AMPLASAMENTULUI TERENULUI SPAȚIU VERDE
Scara: 1:1181



2. ADRESA: Zona 1 Mai

3. DATE DESPRE TERENUL SPAȚIU VERDE

Proprietar / Deținător teren spațiu verde	Tip proprietate	Mod administrare	Categorie de folosință	Reglementare urbanistică	Suprafața măsurată(mp)		Total teren (mp)	Observații
					Teren exclusiv	Teren în indiviziune		
Municipiul Craiova /Municipiul Craiova	domeniul public al unităților administrativ-teritoriale	direct	Zona verde		404,73	0	404,73	
Total teren(mp)					404,73	0	404,73	

4. DATE PRIVIND CONSTRUCȚIILE EXISTENTE PE TERENUL SPAȚIU VERDE

Proprietar / Deținător construcții	Tip proprietate	Mod administrare	Nr. corp construcție	Cod grupă destinație	Suprafață construită la sol(mp)	Observații
Total suprafață ocupată din terenul spațiu verde (mp)					0	

5. ECHIPAREA EDILITARA A TERENULUI: A C t E G T

6. DATE PRIVIND VEGETAȚIA EXISTENTĂ PE TERENUL SPAȚIU VERDE

Arbori ocrotiți

Nr. Crt.	Nr. Unic	Specia	Localizare	Diametru(cm)	Înălțime(m)	Coronament(m)	Viabilitate	Grad întreținere	Riscuri
----------	----------	--------	------------	--------------	-------------	---------------	-------------	------------------	---------

Arbori izolați

Nr. Crt.	Nr. Unic	Specia	Localizare	Diametru(cm)	Înălțime(m)	Coronament(m)	Viabilitate	Grad întreținere	Riscuri
----------	----------	--------	------------	--------------	-------------	---------------	-------------	------------------	---------

Alți arbori

Nr. Crt.	Nr. Unic	Specia	Localizare	Diametru(cm)	Înălțime(m)	Coronament(m)	Viabilitate	Grad întreținere	Riscuri
1	35782	Artar american		24	9	4	Foarte buna	Permanent	Fără riscuri
2	35773	Frasin comun		18	7	3	Foarte buna	Permanent	Fără riscuri
3	35775	Frasin comun		20	8	4	Foarte buna	Permanent	Fără riscuri
4	35771	Platan american		16	9	4	Foarte buna	Permanent	Fără riscuri
5	35774	Platan american		12	6	3	Foarte buna	Permanent	Fără riscuri
6	35772	Platan american		16	10	4	Foarte buna	Permanent	Fără riscuri
7	35776	Platan american		12	7	3	Foarte buna	Permanent	Fără riscuri
8	35790	Platan american		16	9	3	Foarte buna	Permanent	Fără riscuri
9	35792	Platan american		16	9	2	Foarte buna	Permanent	Fără riscuri
10	35785	Platan american		12	6	3	Foarte buna	Permanent	Fără riscuri
11	35777	Platan american		12	7	2	Foarte buna	Permanent	Fără riscuri
12	35784	Platan american		14	7	4	Foarte buna	Permanent	Fără riscuri
13	35783	Platan american		16	8	4	Foarte buna	Permanent	Fără riscuri
14	35787	Platan american		16	9	3	Foarte buna	Permanent	Fără riscuri
15	35791	Platan american		14	9	3	Foarte buna	Permanent	Fără riscuri
16	35786	Platan american		16	10	3	Foarte buna	Permanent	Fără riscuri
17	35788	Platan american		14	8	3	Foarte buna	Permanent	Fără riscuri
18	35780	Platan american		14	8	2	Foarte buna	Permanent	Fără riscuri
19	35781	Platan		10	6	2	Foarte	Permanent	Fără

		american					buna		riscuri
20	35789	Platan american		12	8	2	Foarte buna	Permanent	Fără riscuri
21	35778	Platan american		14	7	2	Foarte buna	Permanent	Fără riscuri
22	35779	Platan american		14	9	3	Foarte buna	Permanent	Fără riscuri

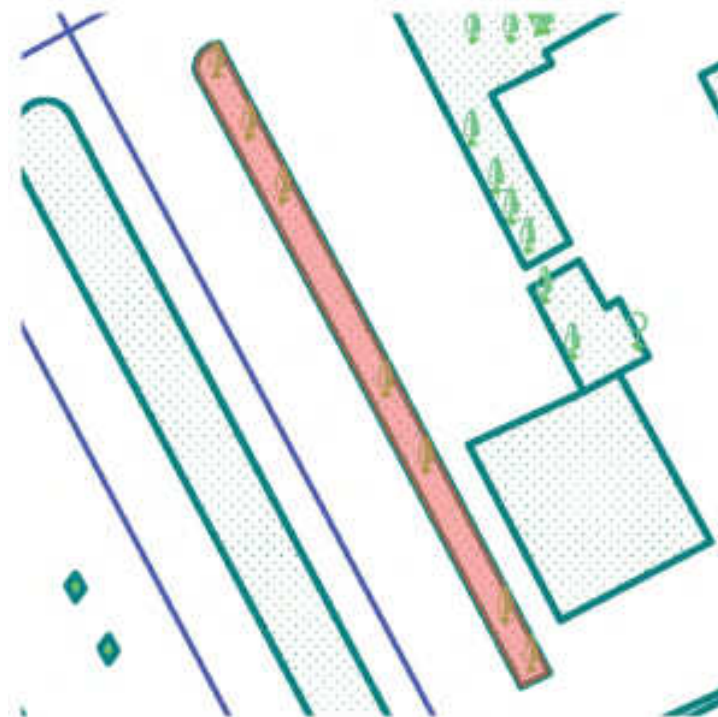
7. DOCUMENTE EMISE CU PRIVIRE LA TERENUL SPAȚIU VERDE ȘI CONSTRUCȚIILE EXISTENTE

Nr. Crt	Titlu	Emitent	Verificator	Data emiterii	Data verificării	Observații
---------	-------	---------	-------------	---------------	------------------	------------

Județul: Craiova Municipiul: Craiova Localitatea: Craiova Cod SIRUTA: 69900	Secțiune plan: *Nr. Sector cadastral: *Nr. Cadastral imobil: *Nr. Carte funciară:	*Cod zona valorică: *Cod zona protejată: *Cod poștal:
--	--	---

Fișa spațiului verde Nr. 1175
Bulevardul 1 Mai

1. SCHIȚA AMPLASAMENTULUI TERENULUI SPAȚIU VERDE
Scara: 1:521



2. ADRESA: Zona 1 Mai

3. DATE DESPRE TERENUL SPAȚIU VERDE

Proprietar / Deținător teren spațiu verde	Tip proprietate	Mod administrare	Categorie de folosință	Reglementare urbanistică	Suprafața măsurată(mp)		Total teren (mp)	Observații
					Teren exclusiv	Teren în indiviziune		
Municipiul Craiova /Municipiul Craiova	domeniul public al unităților administrativ-teritoriale	direct	Zona verde		155,27	0	155,27	
Total teren(mp)					155,27	0	155,27	

4. DATE PRIVIND CONSTRUCȚIILE EXISTENTE PE TERENUL SPAȚIU VERDE

Proprietar / Deținător construcții	Tip proprietate	Mod administrare	Nr. corp construcție	Cod grupă destinație	Suprafață construită la sol(mp)	Observații
Total suprafață ocupată din terenul spațiu verde (mp)					0	

5. ECHIPAREA EDILITARA A TERENULUI: A C t E G T

6. DATE PRIVIND VEGETAȚIA EXISTENTĂ PE TERENUL SPAȚIU VERDE

Arbori ocrotiți

Nr. Crt.	Nr. Unic	Specia	Localizare	Diametru(cm)	Înălțime(m)	Coronament(m)	Viabilitate	Grad întreținere	Riscuri
----------	----------	--------	------------	--------------	-------------	---------------	-------------	------------------	---------

Arbori izolați

Nr. Crt.	Nr. Unic	Specia	Localizare	Diametru(cm)	Înălțime(m)	Coronament(m)	Viabilitate	Grad întreținere	Riscuri
----------	----------	--------	------------	--------------	-------------	---------------	-------------	------------------	---------

Alți arbori

Nr. Crt.	Nr. Unic	Specia	Localizare	Diametru(cm)	Înălțime(m)	Coronament(m)	Viabilitate	Grad întreținere	Riscuri
1	35795	Platan american		16	9	3	Foarte buna	Permanent	Fără riscuri
2	35794	Platan american		14	9	3	Foarte buna	Permanent	Fără riscuri
3	35793	Platan american		14	10	3	Foarte buna	Permanent	Fără riscuri
4	35796	Platan american		18	6	3	Foarte buna	Permanent	Fără riscuri
5	35798	Platan american		18	9	3	Foarte buna	Permanent	Fără riscuri
6	35799	Platan american		14	10	3	Foarte buna	Permanent	Fără riscuri
7	35797	Platan american		20	10	4	Foarte buna	Permanent	Fără riscuri

7. DOCUMENTE EMISE CU PRIVIRE LA TERENUL SPAȚIU VERDE ȘI CONSTRUCȚIILE EXISTENTE

Nr. Crt	Titlu	Emitent	Verificator	Data emiterii	Data verificării	Observații
---------	-------	---------	-------------	---------------	------------------	------------

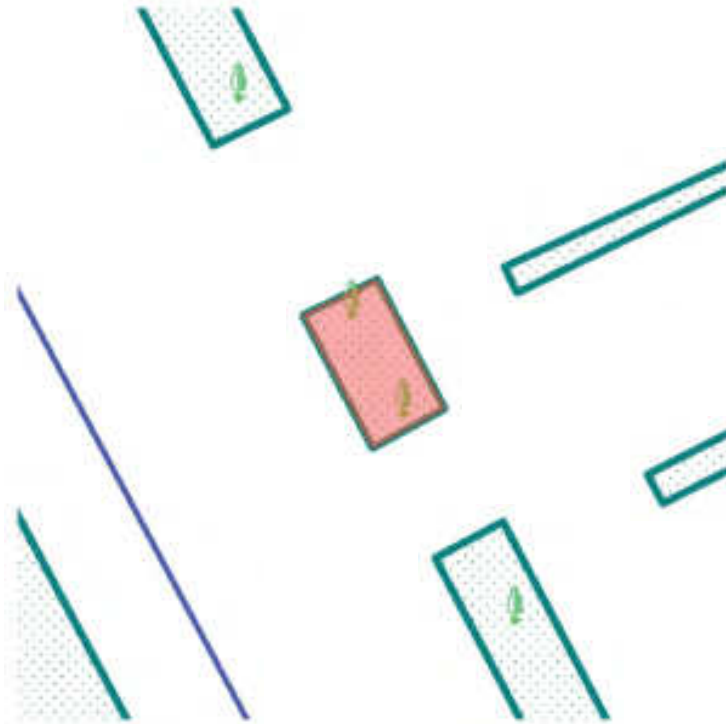
Județul: Craiova
Municipiul: Craiova
Localitatea: Craiova
Cod SIRUTA: 69900

Secțiune plan:
*Nr. Sector cadastral:
*Nr. Cadastral imobil:
*Nr. Carte funciară:

*Cod zona valorică:
*Cod zona protejată:
*Cod poștal:

Fișa spațiului verde Nr. 1176
Bulevardul 1 Mai

1. SCHIȚA AMPLASAMENTULUI TERENULUI SPAȚIU VERDE
Scara: 1:200



2. ADRESA: Zona 1 Mai

3. DATE DESPRE TERENUL SPAȚIU VERDE

Proprietar / Deținător teren spațiu verde	Tip proprietate	Mod administrare	Categorie de folosință	Reglementare urbanistică	Suprafața măsurată(mp)		Total teren (mp)	Observații
					Teren exclusiv	Teren în indiviziune		
Municipiul Craiova /Municipiul Craiova	domeniul public al unităților administrativ- teritoriale	direct	Zona verde		11,67	0	11,67	
Total teren(mp)					11,67	0	11,67	

4. DATE PRIVIND CONSTRUCȚIILE EXISTENTE PE TERENUL SPAȚIU VERDE

Proprietar / Deținător construcții	Tip proprietate	Mod administrare	Nr. corp construcție	Cod grupă destinație	Suprafață construită la sol(mp)	Observații
Total suprafață ocupată din terenul spațiu verde (mp)					0	

5. ECHIPAREA EDILITARA A TERENULUI: A C t E G T

6. DATE PRIVIND VEGETAȚIA EXISTENTĂ PE TERENUL SPAȚIU VERDE

Arbori ocrotiți

Nr. Crt.	Nr. Unic	Specia	Localizare	Diametru(cm)	Înălțime(m)	Coronament(m)	Viabilitate	Grad întreținere	Riscuri
----------	----------	--------	------------	--------------	-------------	---------------	-------------	------------------	---------

Arbori izolați

Nr. Crt.	Nr. Unic	Specia	Localizare	Diametru(cm)	Înălțime(m)	Coronament(m)	Viabilitate	Grad întreținere	Riscuri
----------	----------	--------	------------	--------------	-------------	---------------	-------------	------------------	---------

Alți arbori

Nr. Crt.	Nr. Unic	Specia	Localizare	Diametru(cm)	Înălțime(m)	Coronament(m)	Viabilitate	Grad întreținere	Riscuri
1	35800	Platan american		14	7	3	Foarte buna	Permanent	Fără riscuri
2	35801	Platan american		10	7	3	Foarte buna	Permanent	Fără riscuri

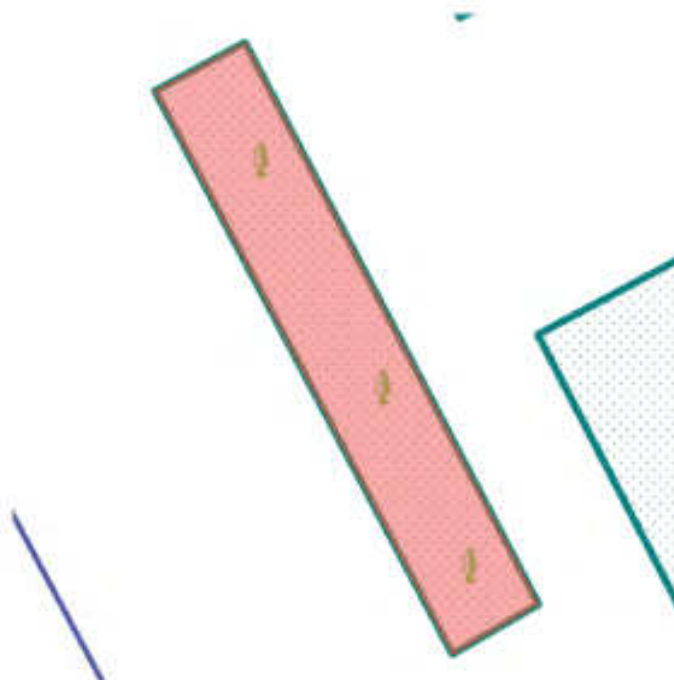
7. DOCUMENTE EMISE CU PRIVIRE LA TERENUL SPAȚIU VERDE ȘI CONSTRUCȚIILE EXISTENTE

Nr. Crt	Titlu	Emitent	Verificator	Data emiterii	Data verificării	Observații
---------	-------	---------	-------------	---------------	------------------	------------

Județul: Craiova Municipiul: Craiova Localitatea: Craiova Cod SIRUTA: 69900	Secțiune plan: *Nr. Sector cadastral: *Nr. Cadastral imobil: *Nr. Carte funciară:	*Cod zona valorică: *Cod zona protejată: *Cod poștal:
--	--	---

Fișa spațiului verde Nr. 1177
Bulevardul 1 Mai

1. SCHIȚA AMPLASAMENTULUI TERENULUI SPAȚIU VERDE
Scara: 1:140



2. ADRESA: Zona 1 Mai

3. DATE DESPRE TERENUL SPAȚIU VERDE

Proprietar / Deținător teren spațiu verde	Tip proprietate	Mod administrare	Categorie de folosință	Reglementare urbanistică	Suprafața măsurată(mp)		Total teren (mp)	Observații
					Teren exclusiv	Teren în indiviziune		
Municipiul Craiova /Municipiul Craiova	domeniul public al unităților administrativ-teritoriale	direct	Zona verde		34,73	0	34,73	
Total teren(mp)					34,73	0	34,73	

4. DATE PRIVIND CONSTRUCȚIILE EXISTENTE PE TERENUL SPAȚIU VERDE

Proprietar / Deținător construcții	Tip proprietate	Mod administrare	Nr. corp construcție	Cod grupă destinație	Suprafață construită la sol(mp)	Observații
Total suprafață ocupată din terenul spațiu verde (mp)					0	

5. ECHIPAREA EDILITARA A TERENULUI: A C t E G T

6. DATE PRIVIND VEGETAȚIA EXISTENTĂ PE TERENUL SPAȚIU VERDE

Arbori ocrotiți

Nr. Crt.	Nr. Unic	Specia	Localizare	Diametru(cm)	Înălțime(m)	Coronament(m)	Viabilitate	Grad întreținere	Riscuri
----------	----------	--------	------------	--------------	-------------	---------------	-------------	------------------	---------

Arbori izolați

Nr. Crt.	Nr. Unic	Specia	Localizare	Diametru(cm)	Înălțime(m)	Coronament(m)	Viabilitate	Grad întreținere	Riscuri
----------	----------	--------	------------	--------------	-------------	---------------	-------------	------------------	---------

Alți arbori

Nr. Crt.	Nr. Unic	Specia	Localizare	Diametru(cm)	Înălțime(m)	Coronament(m)	Viabilitate	Grad întreținere	Riscuri
1	35803	Mojdrean		18	7	3	Foarte buna	Permanent	Fără riscuri
2	35802	Platan american		4	7	0	Total necorespunzatoare: uscat sau scorbura > 40 cm.	Permanent	Cădere în caz de furtună
3	35804	Platan american		14	8	3	Foarte buna	Permanent	Fără riscuri

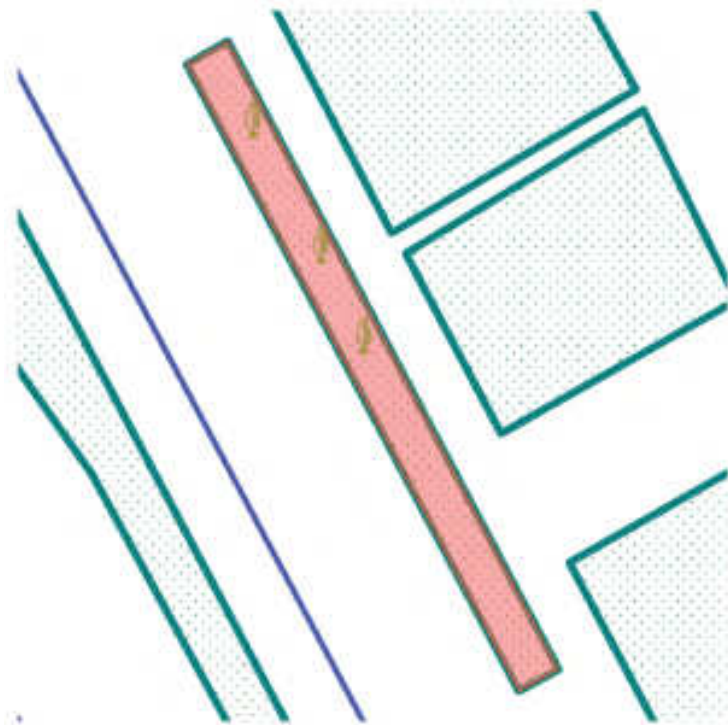
7. DOCUMENTE EMISE CU PRIVIRE LA TERENUL SPAȚIU VERDE ȘI CONSTRUCȚIILE EXISTENTE

Nr. Crt	Titlu	Emitent	Verificator	Data emiterii	Data verificării	Observații
---------	-------	---------	-------------	---------------	------------------	------------

Județul: Craiova Municipiul: Craiova Localitatea: Craiova Cod SIRUTA: 69900	Secțiune plan: *Nr. Sector cadastral: *Nr. Cadastral imobil: *Nr. Carte funciară:	*Cod zona valorică: *Cod zona protejată: *Cod poștal:
--	--	---

Fișa spațiului verde Nr. 1178
Bulevardul 1 Mai

1. SCHIȚA AMPLASAMENTULUI TERENULUI SPAȚIU VERDE
Scara: 1:316



2. ADRESA: Zona 1 Mai

3. DATE DESPRE TERENUL SPAȚIU VERDE

Proprietar / Deținător teren spațiu verde	Tip proprietate	Mod administrare	Categorie de folosință	Reglementare urbanistică	Suprafața măsurată(mp)		Total teren (mp)	Observații
					Teren exclusiv	Teren în indiviziune		
Municipiul Craiova /Municipiul Craiova	domeniul public al unităților administrativ- teritoriale	direct	Zona verde		79,45	0	79,45	
Total teren(mp)					79,45	0	79,45	

4. DATE PRIVIND CONSTRUCȚIILE EXISTENTE PE TERENUL SPAȚIU VERDE

Proprietar / Deținător construcții	Tip proprietate	Mod administrare	Nr. corp construcție	Cod grupă destinație	Suprafață construită la sol(mp)	Observații
Total suprafață ocupată din terenul spațiu verde (mp)					0	

5. ECHIPAREA EDILITARA A TERENULUI: A C t E G T

6. DATE PRIVIND VEGETAȚIA EXISTENTĂ PE TERENUL SPAȚIU VERDE

Arbori ocrotiți

Nr. Crt.	Nr. Unic	Specia	Localizare	Diametru(cm)	Înălțime(m)	Coronament(m)	Viabilitate	Grad întreținere	Riscuri
----------	----------	--------	------------	--------------	-------------	---------------	-------------	------------------	---------

Arbori izolați

Nr. Crt.	Nr. Unic	Specia	Localizare	Diametru(cm)	Înălțime(m)	Coronament(m)	Viabilitate	Grad întreținere	Riscuri
----------	----------	--------	------------	--------------	-------------	---------------	-------------	------------------	---------

Alți arbori

Nr. Crt.	Nr. Unic	Specia	Localizare	Diametru(cm)	Înălțime(m)	Coronament(m)	Viabilitate	Grad întreținere	Riscuri
1	35807	Platan american		16	8	2	Foarte buna	Permanent	Fără riscuri
2	35805	Platan american		18	10	4	Foarte buna	Permanent	Fără riscuri
3	35806	Platan american		18	9	4	Foarte buna	Permanent	Fără riscuri


7. DOCUMENTE EMISE CU PRIVIRE LA TERENUL SPAȚIU VERDE ȘI CONSTRUCȚIILE EXISTENTE

Nr. Crt.	Titlu	Emitent	Verificator	Data emiterii	Data verificării	Observații
----------	-------	---------	-------------	---------------	------------------	------------

Județul: Craiova Municipiul: Craiova Localitatea: Craiova Cod SIRUTA: 69900	Secțiune plan: *Nr. Sector cadastral: *Nr. Cadastral imobil: *Nr. Carte funciară:	*Cod zona valorică: *Cod zona protejată: *Cod poștal:
--	--	---

Fișa spațiului verde Nr. 1179
Bulevardul 1 Mai

1. SCHIȚA AMPLASAMENTULUI TERENULUI SPAȚIU VERDE
Scara: 1:267



2. ADRESA: Zona 1 Mai

3. DATE DESPRE TERENUL SPAȚIU VERDE

Proprietar / Deținător teren spațiu verde	Tip proprietate	Mod administrare	Categorie de folosință	Reglementare urbanistică	Suprafața măsurată(mp)		Total teren (mp)	Observații
					Teren exclusiv	Teren în indiviziune		
Municipiul Craiova /Municipiul Craiova	domeniul public al unităților administrativ- teritoriale	direct	Zona verde		64,85	0	64,85	
Total teren(mp)					64,85	0	64,85	

4. DATE PRIVIND CONSTRUCȚIILE EXISTENTE PE TERENUL SPAȚIU VERDE

Proprietar / Deținător construcții	Tip proprietate	Mod administrare	Nr. corp construcție	Cod grupă destinație	Suprafață construită la sol(mp)	Observații
Total suprafață ocupată din terenul spațiu verde (mp)					0	

5. ECHIPAREA EDILITARA A TERENULUI: A C t E G T

6. DATE PRIVIND VEGETAȚIA EXISTENTĂ PE TERENUL SPAȚIU VERDE

Arbori ocrotiți

Nr. Crt.	Nr. Unic	Specia	Localizare	Diametru(cm)	Înălțime(m)	Coronament(m)	Viabilitate	Grad întreținere	Riscuri
----------	----------	--------	------------	--------------	-------------	---------------	-------------	------------------	---------

Arbori izolați

Nr. Crt.	Nr. Unic	Specia	Localizare	Diametru(cm)	Înălțime(m)	Coronament(m)	Viabilitate	Grad întreținere	Riscuri
----------	----------	--------	------------	--------------	-------------	---------------	-------------	------------------	---------

Alți arbori

Nr. Crt.	Nr. Unic	Specia	Localizare	Diametru(cm)	Înălțime(m)	Coronament(m)	Viabilitate	Grad întreținere	Riscuri
1	35808	Platan american		14	8	3	Foarte buna	Permanent	Fără riscuri
2	35809	Platan american		10	7	2	Foarte buna	Permanent	Fără riscuri
3	35810	Platan american		10	6	2	Foarte buna	Permanent	Fără riscuri
4	35811	Tei cu frunza mare		22	8	2	Buna: prezinta zgarieturi, gatuire, cioplitura, cicatrizari, incluziune de corp	Permanent	Căderi crengi uscate

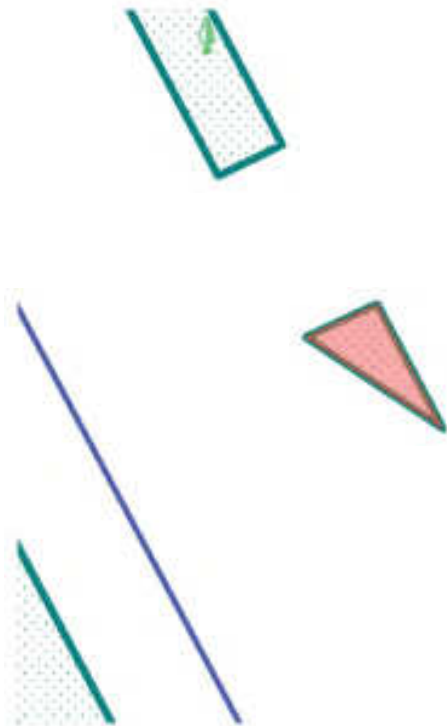
7. DOCUMENTE EMISE CU PRIVIRE LA TERENUL SPAȚIU VERDE ȘI CONSTRUCȚIILE EXISTENTE

Nr. Crt.	Titlu	Emitent	Verificator	Data emiterii	Data verificării	Observații
----------	-------	---------	-------------	---------------	------------------	------------

Județul: Craiova Municipiul: Craiova Localitatea: Craiova Cod SIRUTA: 69900	Secțiune plan: *Nr. Sector cadastral: *Nr. Cadastral imobil: *Nr. Carte funciară:	*Cod zona valorică: *Cod zona protejată: *Cod poștal:
--	--	---

Fișa spațiului verde Nr. 1180
Bulevardul 1 Mai

1. SCHIȚA AMPLASAMENTULUI TERENULUI SPAȚIU VERDE
Scara: 1:200



2. ADRESA: Zona 1 Mai

3. DATE DESPRE TERENUL SPAȚIU VERDE

Proprietar / Deținător teren spațiu verde	Tip proprietate	Mod administrare	Categorie de folosință	Reglementare urbanistică	Suprafața măsurată(mp)		Total teren (mp)	Observații
					Teren exclusiv	Teren în indiviziune		
Municipiul Craiova /Municipiul Craiova	domeniul public al unităților administrativ- teritoriale	direct	Zona verde		5,26	0	5,26	
Total teren(mp)					5,26	0	5,26	

4. DATE PRIVIND CONSTRUCȚIILE EXISTENTE PE TERENUL SPAȚIU VERDE

Proprietar / Deținător construcții	Tip proprietate	Mod administrare	Nr. corp construcție	Cod grupă destinație	Suprafața construită la sol(mp)	Observații
Total suprafață ocupată din terenul spațiu verde (mp)					0	

5. ECHIPAREA EDILITARA A TERENULUI: A C t E G T

6. DATE PRIVIND VEGETAȚIA EXISTENTĂ PE TERENUL SPAȚIU VERDE

Arbori ocrotiți

Nr. Crt.	Nr. Unic	Specia	Localizare	Diametru(cm)	Înălțime(m)	Coronament(m)	Viabilitate	Grad întreținere	Riscuri
----------	----------	--------	------------	--------------	-------------	---------------	-------------	------------------	---------

Arbori izolați

Nr. Crt.	Nr. Unic	Specia	Localizare	Diametru(cm)	Înălțime(m)	Coronament(m)	Viabilitate	Grad întreținere	Riscuri
----------	----------	--------	------------	--------------	-------------	---------------	-------------	------------------	---------

Alți arbori

Nr. Crt.	Nr. Unic	Specia	Localizare	Diametru(cm)	Înălțime(m)	Coronament(m)	Viabilitate	Grad întreținere	Riscuri
----------	----------	--------	------------	--------------	-------------	---------------	-------------	------------------	---------

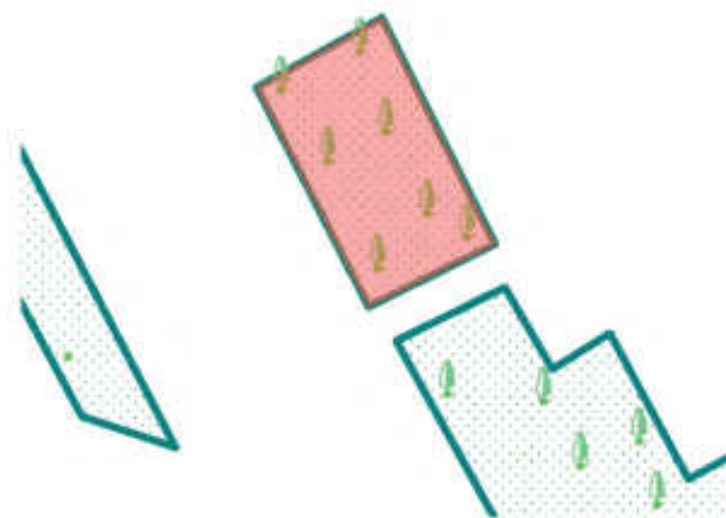
7. DOCUMENTE EMISE CU PRIVIRE LA TERENUL SPAȚIU VERDE ȘI CONSTRUCȚIILE EXISTENTE

Nr. Crt.	Titlu	Emitent	Verificator	Data emiterii	Data verificării	Observații
----------	-------	---------	-------------	---------------	------------------	------------

Județul: Craiova Municipiul: Craiova Localitatea: Craiova Cod SIRUTA: 69900	Secțiune plan: *Nr. Sector cadastral: *Nr. Cadastral imobil: *Nr. Carte funciară:	*Cod zona valorică: *Cod zona protejată: *Cod poștal:
--	--	---

Fișa spațiului verde Nr. 1181
Bulevardul 1 Mai - bl.M23

1. SCHIȚA AMPLASAMENTULUI TERENULUI SPAȚIU VERDE
Scara: 1:300



2. ADRESA: Zona 1 Mai

3. DATE DESPRE TERENUL SPAȚIU VERDE

Proprietar / Deținător teren spațiu verde	Tip proprietate	Mod administrare	Categorie de folosință	Reglementare urbanistică	Suprafața măsurată(mp)		Total teren (mp)	Observații
					Teren exclusiv	Teren în indiviziune		
Municipiul Craiova /Municipiul Craiova	domeniul public al unităților administrativ- teritoriale	direct	Zona verde		77,49	0	77,49	
Total teren(mp)					77,49	0	77,49	

4. DATE PRIVIND CONSTRUCȚIILE EXISTENTE PE TERENUL SPAȚIU VERDE

Proprietar / Deținător construcții	Tip proprietate	Mod administrare	Nr. corp construcție	Cod grupă destinație	Suprafață construită la sol(mp)	Observații
Total suprafață ocupată din terenul spațiu verde (mp)					0	

5. ECHIPAREA EDILITARA A TERENULUI: A C t E G T

6. DATE PRIVIND VEGETAȚIA EXISTENTĂ PE TERENUL SPAȚIU VERDE

Arbori ocrotiți

Nr. Crt.	Nr. Unic	Specia	Localizare	Diametru(cm)	Înălțime(m)	Coronament(m)	Viabilitate	Grad întreținere	Riscuri
1	35340	Nuc comun		10	9	4	Foarte buna	Permanent	Fără riscuri
2	35339	Nuc comun		22	9	4	Foarte buna	Permanent	Fără riscuri
3	35342	Nuc comun		22	9	4	Foarte buna	Permanent	Fără riscuri

Arbori izolați

Nr. Crt.	Nr. Unic	Specia	Localizare	Diametru(cm)	Înălțime(m)	Coronament(m)	Viabilitate	Grad întreținere	Riscuri
----------	----------	--------	------------	--------------	-------------	---------------	-------------	------------------	---------

Alți arbori

Nr. Crt.	Nr. Unic	Specia	Localizare	Diametru(cm)	Înălțime(m)	Coronament(m)	Viabilitate	Grad întreținere	Riscuri
1	35341	Artar (paltin de camp)		20	10	4	Foarte buna	Permanent	Fără riscuri
2	35343	Corcodus		22	10	4	Foarte buna	Permanent	Fără riscuri
3	35345	Gutui		2	2	1	Foarte buna	Permanent	Fără riscuri
4	35344	Gutui		18	7	3	Foarte buna	Permanent	Fără riscuri

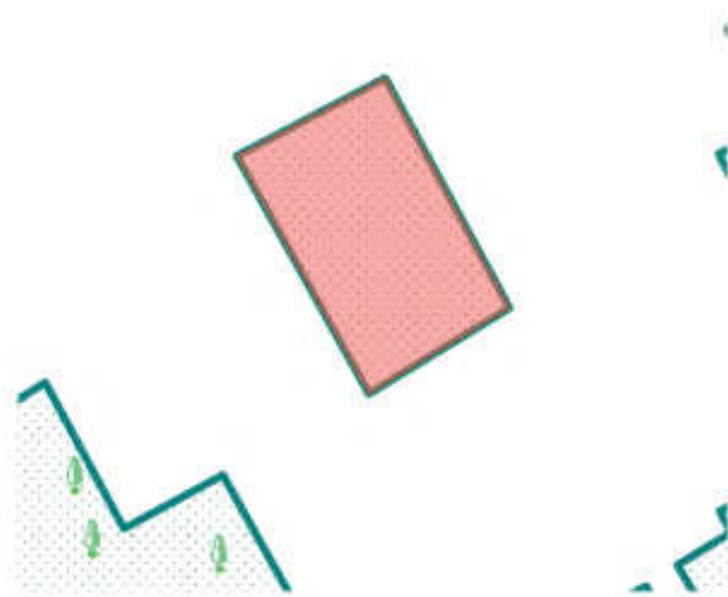
7. DOCUMENTE EMISE CU PRIVIRE LA TERENUL SPAȚIU VERDE ȘI CONSTRUCȚIILE EXISTENTE

Nr. Crt	Titlu	Emitent	Verificator	Data emiterii	Data verificării	Observații
---------	-------	---------	-------------	---------------	------------------	------------

Județul: Craiova Municipiul: Craiova Localitatea: Craiova Cod SIRUTA: 69900	Secțiune plan: *Nr. Sector cadastral: *Nr. Cadastral imobil: *Nr. Carte funciară:	*Cod zona valorică: *Cod zona protejată: *Cod poștal:
--	--	---

Fișa spațiului verde Nr. 1182
Bulevardul 1 Mai - bl.M23

1. SCHIȚA AMPLASAMENTULUI TERENULUI SPAȚIU VERDE
Scara: 1:300



2. ADRESA: Zona 1 Mai

3. DATE DESPRE TERENUL SPAȚIU VERDE

Proprietar / Deținător teren spațiu verde	Tip proprietate	Mod administrare	Categorie de folosință	Reglementare urbanistică	Suprafața măsurată(mp)		Total teren (mp)	Observații
					Teren exclusiv	Teren în indiviziune		
Municipiul Craiova /Municipiul Craiova	domeniul public al unităților administrativ- teritoriale	direct	Zona verde		96,46	0	96,46	
Total teren(mp)					96,46	0	96,46	

4. DATE PRIVIND CONSTRUCȚIILE EXISTENTE PE TERENUL SPAȚIU VERDE

Proprietar / Deținător construcții	Tip proprietate	Mod administrare	Nr. corp construcție	Cod grupă destinație	Suprafață construită la sol(mp)	Observații
Total suprafață ocupată din terenul spațiu verde (mp)					0	

5. ECHIPAREA EDILITARA A TERENULUI: A C t E G T

6. DATE PRIVIND VEGETAȚIA EXISTENTĂ PE TERENUL SPAȚIU VERDE

Arbori ocrotiți

Nr. Crt.	Nr. Unic	Specia	Localizare	Diametru(cm)	Înălțime(m)	Coronament(m)	Viabilitate	Grad întreținere	Riscuri
----------	----------	--------	------------	--------------	-------------	---------------	-------------	------------------	---------

Arbori izolați

Nr. Crt.	Nr. Unic	Specia	Localizare	Diametru(cm)	Înălțime(m)	Coronament(m)	Viabilitate	Grad întreținere	Riscuri
----------	----------	--------	------------	--------------	-------------	---------------	-------------	------------------	---------

Alți arbori

Nr. Crt.	Nr. Unic	Specia	Localizare	Diametru(cm)	Înălțime(m)	Coronament(m)	Viabilitate	Grad întreținere	Riscuri
----------	----------	--------	------------	--------------	-------------	---------------	-------------	------------------	---------

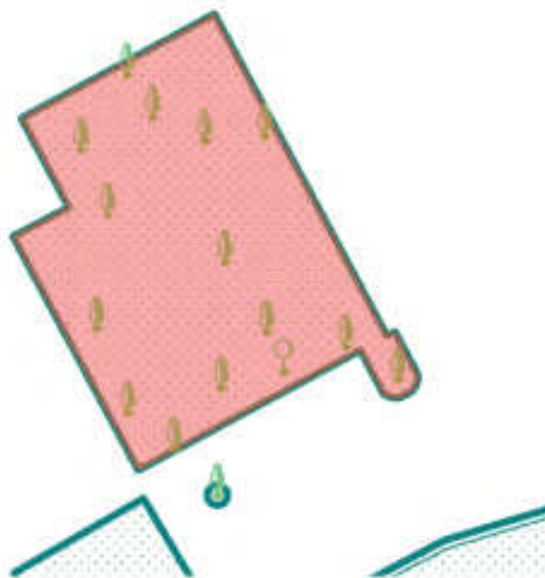
7. DOCUMENTE EMISE CU PRIVIRE LA TERENUL SPAȚIU VERDE ȘI CONSTRUCȚIILE EXISTENTE

Nr. Crt.	Titlu	Emitent	Verificator	Data emiterii	Data verificării	Observații
----------	-------	---------	-------------	---------------	------------------	------------

Județul: Craiova Municipiul: Craiova Localitatea: Craiova Cod SIRUTA: 69900	Secțiune plan: *Nr. Sector cadastral: *Nr. Cadastral imobil: *Nr. Carte funciară:	*Cod zona valorică: *Cod zona protejată: *Cod poștal:
--	--	---

Fișa spațiului verde Nr. 1183
Bulevardul 1 Mai - bl.M23

1. SCHIȚA AMPLASAMENTULUI TERENULUI SPAȚIU VERDE
Scara: 1:300



2. ADRESA: Zona 1 Mai

3. DATE DESPRE TERENUL SPAȚIU VERDE

Proprietar / Deținător teren spațiu verde	Tip proprietate	Mod administrare	Categorie de folosință	Reglementare urbanistică	Suprafața măsurată(mp)		Total teren (mp)	Observații
					Teren exclusiv	Teren în indiviziune		
Municipiul Craiova /Municipiul Craiova	domeniul public al unităților administrativ-teritoriale	direct	Zona verde		243,57	0	243,57	
Total teren(mp)					243,57	0	243,57	

4. DATE PRIVIND CONSTRUCȚIILE EXISTENTE PE TERENUL SPAȚIU VERDE

Proprietar / Deținător construcții	Tip proprietate	Mod administrare	Nr. corp construcție	Cod grupă destinație	Suprafață construită la sol(mp)	Observații
Total suprafață ocupată din terenul spațiu verde (mp)					0	

5. ECHIPAREA EDILITARA A TERENULUI: A C t E G T

6. DATE PRIVIND VEGETAȚIA EXISTENTĂ PE TERENUL SPAȚIU VERDE

Arbori ocrotiți

Nr. Crt.	Nr. Unic	Specia	Localizare	Diametru(cm)	Înălțime(m)	Coronament(m)	Viabilitate	Grad întreținere	Riscuri
----------	----------	--------	------------	--------------	-------------	---------------	-------------	------------------	---------

Arbori izolați

Nr. Crt.	Nr. Unic	Specia	Localizare	Diametru(cm)	Înălțime(m)	Coronament(m)	Viabilitate	Grad întreținere	Riscuri
----------	----------	--------	------------	--------------	-------------	---------------	-------------	------------------	---------

Alți arbori

Nr. Crt.	Nr. Unic	Specia	Localizare	Diametru(cm)	Înălțime(m)	Coronament(m)	Viabilitate	Grad întreținere	Riscuri
1	35381	Artar american		22	12	4	Acceptabila: rupturi, scorburi mici, noduri infundate, cancer pe o parte, multe	Permanent	Căderi crengi uscate
2	35382	Artar american		38	13	5	Foarte buna	Permanent	Căderi crengi uscate
3	35370	Caisul		16	9	2	Buna: prezinta zgarieturi, gatuire, cioplitura, cicatrizari, incluziune de corp	Permanent	Căderi crengi uscate
4	35371	Corcodus		4	2	1	Foarte buna	Permanent	Fără riscuri
5	35376	Dud alb, fragar		48	14	6	Foarte buna	Permanent	Fără riscuri
6	35372	Dud alb, fragar		28	12	5	Foarte buna	Permanent	Fără riscuri
7	35375	Dud alb, fragar		26	14	4	Foarte buna	Permanent	Fără riscuri
8	35374	Dud alb, fragar		20	12	3	Foarte buna	Permanent	Fără riscuri
9	35380	Liliac		4	2	2	Buna: prezinta zgarieturi, gatuire, cioplitura, cicatrizari, incluziune de corp	Permanent	Fără riscuri
10	35368	Mar		18	9	3	Buna: prezinta zgarieturi, gatuire, cioplitura, cicatrizari, incluziune de corp	Permanent	Fără riscuri
11	35378	Prun		22	11	3	Total necorespunzatoare: uscat sau scorbura > 40 cm.	Permanent	Cădere în caz de furtună
12	35373	Prun		14	8	2	Foarte buna	Permanent	Fără riscuri
13	35377	Tei pucios		14	11	3	Foarte buna	Permanent	Fără riscuri
14	35379	Tei pucios		4	6	2	Foarte buna	Permanent	Fără riscuri
15	35369	Visin		18	9	2	Acceptabila: rupturi, scorburi mici, noduri	Permanent	Căderi crengi uscate

							infundate, cancer pe o parte, multe		
--	--	--	--	--	--	--	--	--	--

7. DOCUMENTE EMISE CU PRIVIRE LA TERENUL SPAȚIU VERDE ȘI CONSTRUCȚIILE EXISTENTE

Nr. Crt	Titlu	Emitent	Verificator	Data emiterii	Data verificării	Observații
------------	-------	---------	-------------	------------------	---------------------	------------

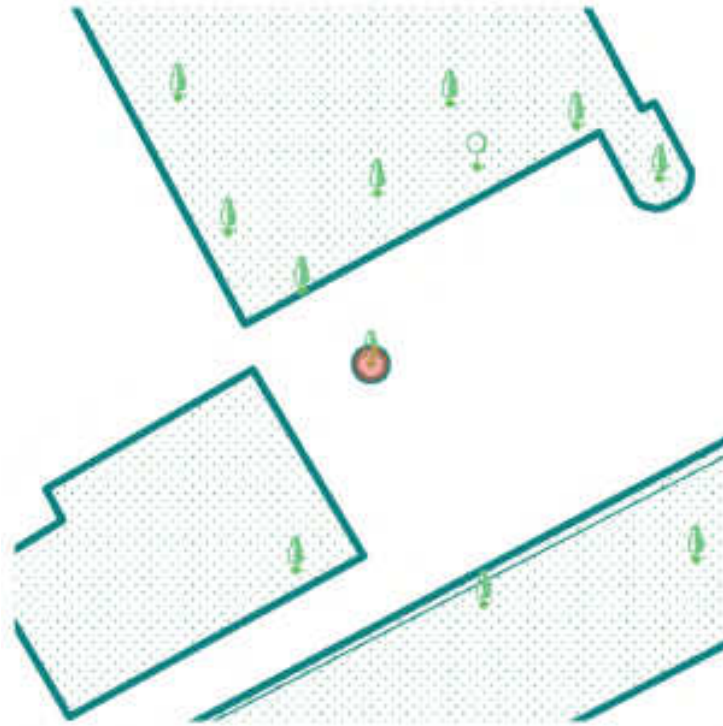
Județul: Craiova
Municipiul: Craiova
Localitatea: Craiova
Cod SIRUTA: 69900

Secțiune plan:
*Nr. Sector cadastral:
*Nr. Cadastral imobil:
*Nr. Carte funciară:

*Cod zona valorică:
*Cod zona protejată:
*Cod poștal:

Fișa spațiului verde Nr. 1184
Bulevardul 1 Mai - bl.M23

1. SCHIȚA AMPLASAMENTULUI TERENULUI SPAȚIU VERDE
Scara: 1:200



2. ADRESA: Zona 1 Mai

3. DATE DESPRE TERENUL SPAȚIU VERDE

Proprietar / Deținător teren spațiu verde	Tip proprietate	Mod administrare	Categorie de folosință	Reglementare urbanistică	Suprafața măsurată(mp)		Total teren (mp)	Observații
					Teren exclusiv	Teren în indiviziune		
Municipiul Craiova /Municipiul Craiova	domeniul public al unităților administrativ- teritoriale	direct	Zona verde		78	0	78	
Total teren(mp)					78	0	78	

4. DATE PRIVIND CONSTRUCȚIILE EXISTENTE PE TERENUL SPAȚIU VERDE

Proprietar / Deținător construcții	Tip proprietate	Mod administrare	Nr. corp construcție	Cod grupă destinație	Suprafața construită la sol(mp)	Observații
Total suprafață ocupată din terenul spațiu verde (mp)					0	

5. ECHIPAREA EDILITARA A TERENULUI: A C t E G T

6. DATE PRIVIND VEGETAȚIA EXISTENTĂ PE TERENUL SPAȚIU VERDE

Arbori ocrotiți

Nr. Crt.	Nr. Unic	Specia	Localizare	Diametru(cm)	Înălțime(m)	Coronament(m)	Viabilitate	Grad întreținere	Riscuri
1	35367	Nuc comun		24	14	3	Foarte buna	Permanent	Fără riscuri

Arbori izolați

Nr. Crt.	Nr. Unic	Specia	Localizare	Diametru(cm)	Înălțime(m)	Coronament(m)	Viabilitate	Grad întreținere	Riscuri
1	35367	Nuc comun		24	14	3	Foarte buna	Permanent	Fără riscuri

Alți arbori

Nr. Crt.	Nr. Unic	Specia	Localizare	Diametru(cm)	Înălțime(m)	Coronament(m)	Viabilitate	Grad întreținere	Riscuri
----------	----------	--------	------------	--------------	-------------	---------------	-------------	------------------	---------

7. DOCUMENTE EMISE CU PRIVIRE LA TERENUL SPAȚIU VERDE ȘI CONSTRUCȚIILE EXISTENTE

Nr. Crt.	Titlu	Emitent	Verificator	Data emiterii	Data verificării	Observații
----------	-------	---------	-------------	---------------	------------------	------------

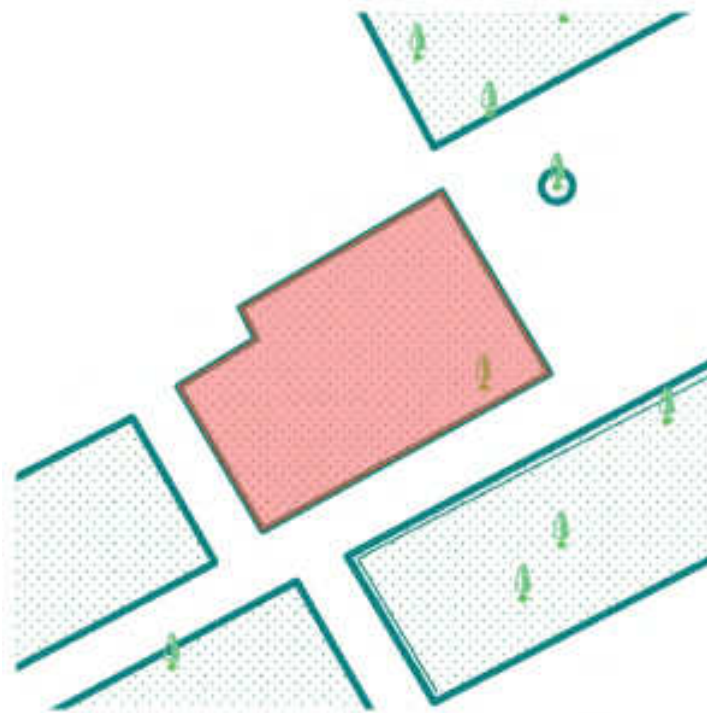
Județul: Craiova
Municipiul: Craiova
Localitatea: Craiova
Cod SIRUTA: 69900

Secțiune plan:
*Nr. Sector cadastral:
*Nr. Cadastral imobil:
*Nr. Carte funciară:

*Cod zona valorică:
*Cod zona protejată:
*Cod poștal:

Fișa spațiului verde Nr. 1185
Bulevardul 1 Mai - bl.M23

1. SCHIȚA AMPLASAMENTULUI TERENULUI SPAȚIU VERDE
Scara: 1:200



2. ADRESA: Zona 1 Mai

3. DATE DESPRE TERENUL SPAȚIU VERDE

Proprietar / Deținător teren spațiu verde	Tip proprietate	Mod administrare	Categorie de folosință	Reglementare urbanistică	Suprafața măsurată(mp)		Total teren (mp)	Observații
					Teren exclusiv	Teren în indiviziune		
Municipiul Craiova /Municipiul Craiova	domeniul public al unităților administrativ-teritoriale	direct	Zona verde		65,2	0	65,2	
Total teren(mp)					65,2	0	65,2	

4. DATE PRIVIND CONSTRUCȚIILE EXISTENTE PE TERENUL SPAȚIU VERDE

Proprietar / Deținător construcții	Tip proprietate	Mod administrare	Nr. corp construcție	Cod grupă destinație	Suprafață construită la sol(mp)	Observații
Total suprafață ocupată din terenul spațiu verde (mp)					0	

5. ECHIPAREA EDILITARA A TERENULUI: A C t E G T

6. DATE PRIVIND VEGETAȚIA EXISTENTĂ PE TERENUL SPAȚIU VERDE

Arbori ocrotiți

Nr. Crt.	Nr. Unic	Specia	Localizare	Diametru(cm)	Înălțime(m)	Coronament(m)	Viabilitate	Grad întreținere	Riscuri
----------	----------	--------	------------	--------------	-------------	---------------	-------------	------------------	---------

Arbori izolați

Nr. Crt.	Nr. Unic	Specia	Localizare	Diametru(cm)	Înălțime(m)	Coronament(m)	Viabilitate	Grad întreținere	Riscuri
----------	----------	--------	------------	--------------	-------------	---------------	-------------	------------------	---------

Alți arbori

Nr. Crt.	Nr. Unic	Specia	Localizare	Diametru(cm)	Înălțime(m)	Coronament(m)	Viabilitate	Grad întreținere	Riscuri
1	35366	Salcie plangatoare		46	7	0	Acceptabila: rupturi, scorburi mici, noduri infundate, cancer pe o parte, multe	Permanent	Căderi crengi uscate

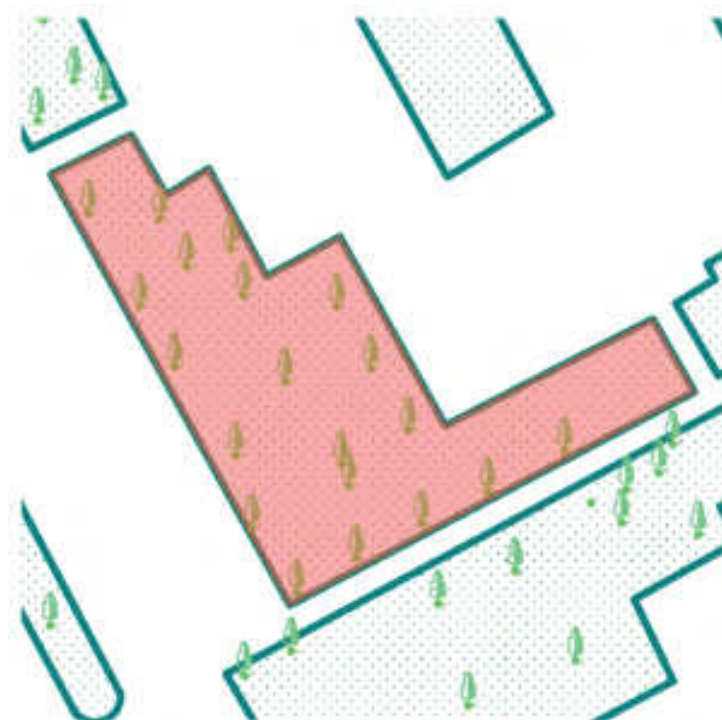
7. DOCUMENTE EMISE CU PRIVIRE LA TERENUL SPAȚIU VERDE ȘI CONSTRUCȚIILE EXISTENTE

Nr. Crt	Titlu	Emitent	Verificator	Data emiterii	Data verificării	Observații
---------	-------	---------	-------------	---------------	------------------	------------

Județul: Craiova Municipiul: Craiova Localitatea: Craiova Cod SIRUTA: 69900	Secțiune plan: *Nr. Sector cadastral: *Nr. Cadastral imobil: *Nr. Carte funciară:	*Cod zona valorică: *Cod zona protejată: *Cod poștal:
--	--	---

Fișa spațiului verde Nr. 1186
Bulevardul 1 Mai - bl.M23

1. SCHIȚA AMPLASAMENTULUI TERENULUI SPAȚIU VERDE
Scara: 1:402



2. ADRESA: Zona 1 Mai

3. DATE DESPRE TERENUL SPAȚIU VERDE

Proprietar / Deținător teren spațiu verde	Tip proprietate	Mod administrare	Categorie de folosință	Reglementare urbanistică	Suprafața măsurată(mp)		Total teren (mp)	Observații
					Teren exclusiv	Teren în indiviziune		
Municipiul Craiova /Municipiul Craiova	domeniul public al unităților administrativ-teritoriale	direct	Zona verde		440,82	0	440,82	
Total teren(mp)					440,82	0	440,82	

4. DATE PRIVIND CONSTRUCȚIILE EXISTENTE PE TERENUL SPAȚIU VERDE

Proprietar / Deținător construcții	Tip proprietate	Mod administrare	Nr. corp construcție	Cod grupă destinație	Suprafață construită la sol(mp)	Observații
Total suprafață ocupată din terenul spațiu verde (mp)					0	

5. ECHIPAREA EDILITARA A TERENULUI: A C t E G T

6. DATE PRIVIND VEGETAȚIA EXISTENTĂ PE TERENUL SPAȚIU VERDE

Arbori ocrotiți

Nr. Crt.	Nr. Unic	Specia	Localizare	Diametru(cm)	Înălțime(m)	Coronament(m)	Viabilitate	Grad întreținere	Riscuri
----------	----------	--------	------------	--------------	-------------	---------------	-------------	------------------	---------

Arbori izolați

Nr. Crt.	Nr. Unic	Specia	Localizare	Diametru(cm)	Înălțime(m)	Coronament(m)	Viabilitate	Grad întreținere	Riscuri
----------	----------	--------	------------	--------------	-------------	---------------	-------------	------------------	---------

Alți arbori

Nr. Crt.	Nr. Unic	Specia	Localizare	Diametru(cm)	Înălțime(m)	Coronament(m)	Viabilitate	Grad întreținere	Riscuri
1	35346	Artar (paltin de camp)		18	9	4	Foarte buna	Permanent	Fără riscuri
2	35364	Artar american		2	2	1	Foarte buna	Permanent	Fără riscuri
3	35365	Artar american		2	2	0	Foarte buna	Permanent	Fără riscuri
4	35356	Catalpa		4	4	1	Foarte buna	Permanent	Fără riscuri
5	35348	Catalpa		4	4	1	Foarte buna	Permanent	Fără riscuri
6	35349	Catalpa		4	3	1	Foarte buna	Permanent	Fără riscuri
7	35355	Catalpa		2	4	1	Foarte buna	Permanent	Fără riscuri
8	35359	Catalpa		4	3	1	Foarte buna	Permanent	Fără riscuri
9	35358	Catalpa		4	4	1	Foarte buna	Permanent	Fără riscuri
10	35357	Catalpa		4	4	1	Foarte buna	Permanent	Fără riscuri
11	35363	Catalpa		2	2	0	Foarte buna	Permanent	Fără riscuri
12	35351	Catalpa		4	4	1	Foarte buna	Permanent	Fără riscuri
13	35347	Catalpa		4	4	1	Foarte buna	Permanent	Fără riscuri
14	35362	Catalpa		2	4	1	Foarte buna	Permanent	Fără riscuri
15	35360	Corcodus		4	4	1	Foarte buna	Permanent	Fără riscuri
16	35361	Corcodus		2	4	1	Foarte buna	Permanent	Fără riscuri
17	35354	Gladita		36	13	6	Foarte buna	Permanent	Fără riscuri
18	35352	Mojdrear		2	2	0	Foarte buna	Permanent	Fără riscuri

19	35353	Mojdrean		2	2	0	Foarte buna	Permanent	Fără riscuri
20	35350	Piersic		8	3	2	Foarte buna	Permanent	Fără riscuri

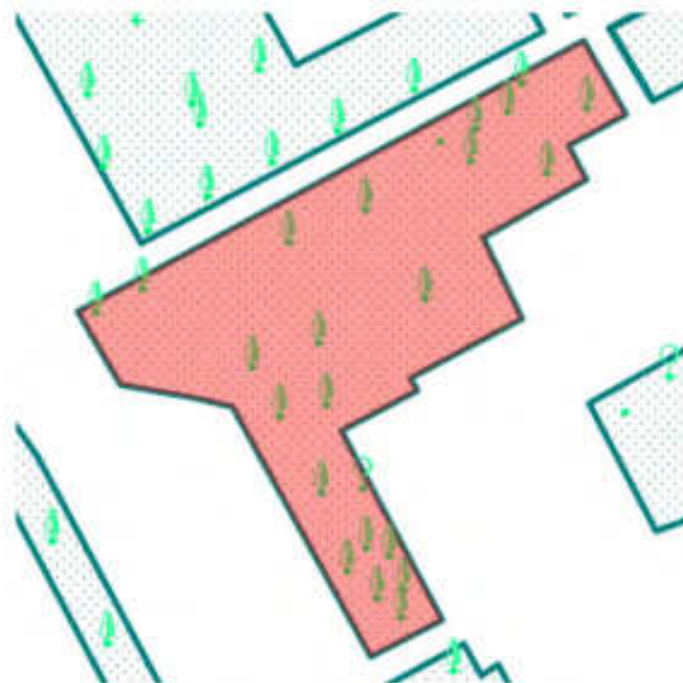
7. DOCUMENTE EMISE CU PRIVIRE LA TERENUL SPAȚIU VERDE ȘI CONSTRUCȚIILE EXISTENTE

Nr. Crt	Titlu	Emitent	Verificator	Data emiterii	Data verificării	Observații
---------	-------	---------	-------------	---------------	------------------	------------

Județul: Craiova Municipiul: Craiova Localitatea: Craiova Cod SIRUTA: 69900	Secțiune plan: *Nr. Sector cadastral: *Nr. Cadastral imobil: *Nr. Carte funciară:	*Cod zona valorică: *Cod zona protejată: *Cod poștal:
--	--	---

Fișa spațiului verde Nr. 1187
Bulevardul 1 Mai - bl.M18-bl.M20

1. SCHIȚA AMPLASAMENTULUI TERENULUI SPAȚIU VERDE
Scara: 1:387



2. ADRESA: Zona 1 Mai

3. DATE DESPRE TERENUL SPAȚIU VERDE

Proprietar / Deținător teren spațiu verde	Tip proprietate	Mod administrare	Categorie de folosință	Reglementare urbanistică	Suprafața măsurată(mp)		Total teren (mp)	Observații
					Teren exclusiv	Teren în indiviziune		
Municipiul Craiova /Municipiul Craiova	domeniul public al unităților administrativ-teritoriale	direct	Zona verde		468,59	0	468,59	
Total teren(mp)					468,59	0	468,59	

4. DATE PRIVIND CONSTRUCȚIILE EXISTENTE PE TERENUL SPAȚIU VERDE

Proprietar / Deținător construcții	Tip proprietate	Mod administrare	Nr. corp construcție	Cod grupă destinație	Suprafață construită la sol(mp)	Observații
Total suprafață ocupată din terenul spațiu verde (mp)					0	

5. BCHIPAREA EDILITARA A TERENULUI: A C t B G T

6. DATE PRIVIND VEGETAȚIA EXISTENTĂ PE TERENUL SPAȚIU VERDE

Arbori ocrotiți

Nr. Crt.	Nr. Unic	Specia	Localizare	Diametru(cm)	Înălțime(m)	Coronament(m)	Viabilitate	Grad întreținere	Riscuri
1	35396	Nuc comun		22	14	2	Total necorespunzătoare:	Permanent	Cădere în caz

uscat sau scorbura
> 40 cm.

de
furtună

Arbori izolați

Nr. Crt.	Nr. Unic	Specia	Localizare	Diametru(cm)	Înălțime(m)	Coronament(m)	Viabilitate	Grad întreținere	Riscuri
----------	----------	--------	------------	--------------	-------------	---------------	-------------	------------------	---------

Alți arbori

Nr. Crt.	Nr. Unic	Specia	Localizare	Diametru(cm)	Înălțime(m)	Coronament(m)	Viabilitate	Grad întreținere	Riscuri
1	35399	Artar american		22	14	5	Foarte buna	Permanent	Fără riscuri
2	35406	Artar american		36	13	8	Buna: prezinta zgurieturi, gatuire, cioplitura, cicatrizari, incluziune de corp	Permanent	Căderi crengi uscate
3	35398	Artar american		44	14	8	Foarte buna	Permanent	Căderi crengi uscate
4	35402	Artar american		26	11	4	Foarte buna	Permanent	Fără riscuri
5	35401	Artar american		30	11	6	Foarte buna	Permanent	Fără riscuri
6	35403	Artar american		32	13	7	Foarte buna	Permanent	Fără riscuri
7	35409	Caisul		4	4	2	Buna: prezinta zgurieturi, gatuire, cioplitura, cicatrizari, incluziune de corp	Permanent	Fără riscuri
8	35410	Caisul		8	5	2	Foarte buna	Permanent	Fără riscuri
9	35413	Caisul		20	9	3	Foarte buna	Permanent	Fără riscuri
10	35404	Caralpa		32	15	4	Foarte buna	Permanent	Fără riscuri
11	35397	Cires		20	11	4	Foarte buna	Permanent	Fără riscuri
12	35395	Corcodus		12	5	1	lotul necorespunzătoare; uscat sau scorbura > 40 cm.	Permanent	Cădere în caz de furtună
13	35394	Corcodus		14	9	3	Foarte buna	Permanent	Fără riscuri
14	35411	Corcodus		20	8	2	Foarte buna	Permanent	Fără riscuri
15	35392	Corcodus		16	5	2	Buna: prezinta zgurieturi, gatuire, cioplitura, cicatrizari, incluziune de corp	Permanent	Căderi crengi uscate

16	35391	Cercodus		18	8	3	Buna: prezinta zgarieturi, gatuire, cioplitura, cicatrizari, incluziune de corp	Permanent	Căderi crengi uscate
17	35393	Cercodus		28	13	5	Foarte buna	Permanent	Căderi crengi uscate
18	35408	Tiliae		2	2	1	Buna: prezinta zgarieturi, gatuire, cioplitura, cicatrizari, incluziune de corp	Permanent	Fără riscuri
19	35405	Mar		10	8	2	Foarte buna	Permanent	Fără riscuri
20	35400	Mojdecan		30	13	5	Foarte buna	Permanent	Fără riscuri
21	35407	Tei pucios		16	9	2	Buna: prezinta zgarieturi, gatuire, cioplitura, cicatrizari, incluziune de corp	Permanent	Fără riscuri
22	35414	Visin		4	2	2	Buna: prezinta zgarieturi, gatuire, cioplitura, cicatrizari, incluziune de corp	Permanent	Fără riscuri
23	35412	Visin		10	3	3	Foarte buna	Permanent	Fără riscuri

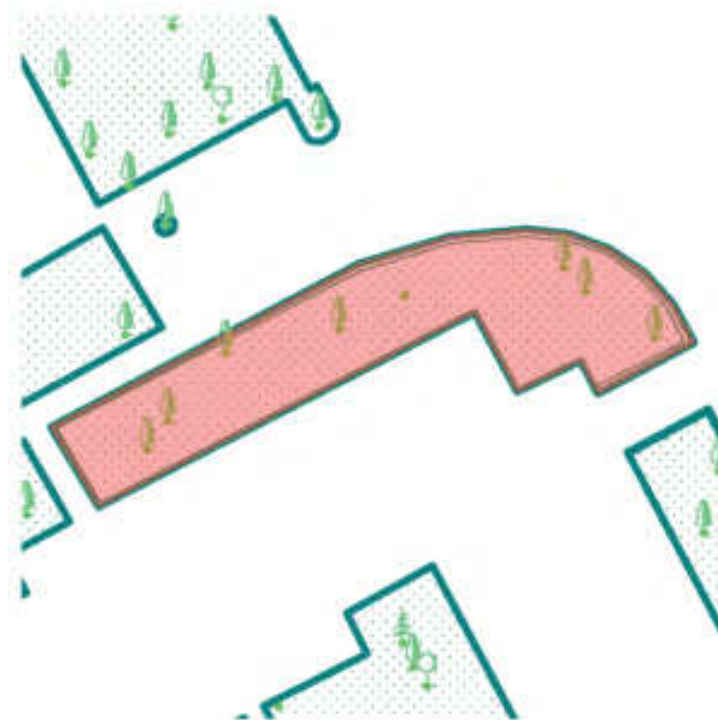
7. DOCUMENTE EMISE CU PRIVIRE LA TERENUL SPAȚIU VERDE ȘI CONSTRUCȚIILE EXISTENTE

Nr. Crt	Titlu	Emitent	Verificator	Data emiterii	Data verificării	Observații
---------	-------	---------	-------------	---------------	------------------	------------

Județul: Craiova Municipiul: Craiova Localitatea: Craiova Cod SIRUTA: 69900	Secțiune plan: *Nr. Sector cadastral: *Nr. Cadastral imobil: *Nr. Carte funciară:	*Cod zona valorică: *Cod zona protejată: *Cod poștal:
--	--	---

Fișa spațiului verde Nr. 1188
Bulevardul 1 Mai - bl.M20-bl.M21

1. SCHIȚA AMPLASAMENTULUI TERENULUI SPAȚIU VERDE
Scara: 1:369



2. ADRESA: Zona 1 Mai

3. DATE DESPRE TERENUL SPAȚIU VERDE

Proprietar / Deținător teren spațiu verde	Tip proprietate	Mod administrare	Categorie de folosință	Reglementare urbanistică	Suprafața măsurată(mp)		Total teren (mp)	Observații
					Teren exclusiv	Teren în indiviziune		
Municipiul Craiova /Municipiul Craiova	domeniul public al unităților administrativ-teritoriale	direct	Zona verde		225,02	0	225,02	
Total teren(mp)					225,02	0	225,02	

4. DATE PRIVIND CONSTRUCȚIILE EXISTENTE PE TERENUL SPAȚIU VERDE

Proprietar / Deținător construcții	Tip proprietate	Mod administrare	Nr. corp construcție	Cod grupă destinație	Suprafață construită la sol(mp)	Observații
Total suprafață ocupată din terenul spațiu verde (mp)					0	

5. ECHIPAREA EDILITARA A TERENULUI: A C t E G T

6. DATE PRIVIND VEGETAȚIA EXISTENTĂ PE TERENUL SPAȚIU VERDE

Arbori ocrotiți

Nr. Crt.	Nr. Unic	Specia	Localizare	Diametru(cm)	Înălțime(m)	Coronament(m)	Viabilitate	Grad întreținere	Riscuri
1	35385	Nuc comun		28	16	6	Foarte buna	Permanent	Căderi crengi uscate

Arbori izolați

Nr. Crt.	Nr. Unic	Specia	Localizare	Diametru(cm)	Înălțime(m)	Coronament(m)	Viabilitate	Grad întreținere	Riscuri
----------	----------	--------	------------	--------------	-------------	---------------	-------------	------------------	---------

Alți arbori

Nr. Crt.	Nr. Unic	Specia	Localizare	Diametru(cm)	Înălțime(m)	Coronament(m)	Viabilitate	Grad întreținere	Riscuri
1	35389	Artar american		8	9	2	Foarte buna	Permanent	Fără riscuri
2	35384	Caisul		24	12	4	Foarte buna	Permanent	Fără riscuri
3	35386	Cires		16	14	3	Foarte buna	Permanent	Fără riscuri
4	35388	Mojdrean		26	13	5	Foarte buna	Permanent	Fără riscuri
5	35390	Piersic		8	6	2	Acceptabila: rupturi, scorburi mici, noduri infundate, cancer pe o parte, multe	Permanent	Căderi crengi uscate
6	35383	Tei pucios		26	12	5	Foarte buna	Permanent	Fără riscuri
7	35387	Visin		18	9	4	Foarte buna	Permanent	Fără riscuri

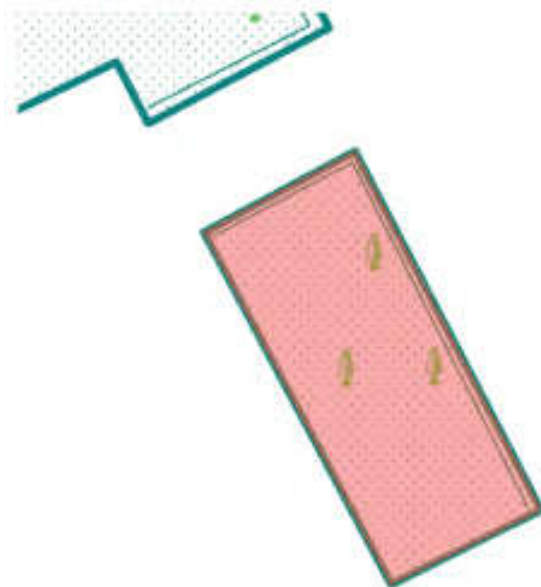
7. DOCUMENTE EMISE CU PRIVIRE LA TERENUL SPAȚIU VERDE ȘI CONSTRUCȚIILE EXISTENTE

Nr. Crt	Titlu	Emitent	Verificator	Data emiterii	Data verificării	Observații
---------	-------	---------	-------------	---------------	------------------	------------

Județul: Craiova Municipiul: Craiova Localitatea: Craiova Cod SIRUTA: 69900	Secțiune plan: *Nr. Sector cadastral: *Nr. Cadastral imobil: *Nr. Carte funciară:	*Cod zona valorică: *Cod zona protejată: *Cod poștal:
--	--	---

Fișa spațiului verde Nr. 1189
Bulevardul 1 Mai - bl.M21

1. SCHIȚA AMPLASAMENTULUI TERENULUI SPAȚIU VERDE
Scara: 1:200



2. ADRESA: Zona 1 Mai

3. DATE DESPRE TERENUL SPAȚIU VERDE

Proprietar / Deținător teren spațiu verde	Tip proprietate	Mod administrare	Categorie de folosință	Reglementare urbanistică	Suprafața măsurată(mp)		Total teren (mp)	Observații
					Teren exclusiv	Teren în indiviziune		
Municipiul Craiova /Municipiul Craiova	domeniul public al unităților administrativ- teritoriale	direct	Zona verde		65,98	0	65,98	
Total teren(mp)					65,98	0	65,98	

4. DATE PRIVIND CONSTRUCȚIILE EXISTENTE PE TERENUL SPAȚIU VERDE

Proprietar / Deținător construcții	Tip proprietate	Mod administrare	Nr. corp construcție	Cod grupă destinație	Suprafață construită la sol(mp)	Observații
Total suprafață ocupată din terenul spațiu verde (mp)					0	

5. ECHIPAREA EDILITARA A TERENULUI: A C t E G T

6. DATE PRIVIND VEGETAȚIA EXISTENTĂ PE TERENUL SPAȚIU VERDE

Arbori ocrotiți

Nr. Crt.	Nr. Unic	Specia	Localizare	Diametru(cm)	Înălțime(m)	Coronament(m)	Viabilitate	Grad întreținere	Riscuri
1	35469	Nuc comun		30	13	6	Foarte buna	Permanent	Fără riscuri

Arbori izolați

Nr. Crt.	Nr. Unic	Specia	Localizare	Diametru(cm)	Înălțime(m)	Coronament(m)	Viabilitate	Grad întreținere	Riscuri
----------	----------	--------	------------	--------------	-------------	---------------	-------------	------------------	---------

Alți arbori

Nr. Crt.	Nr. Unic	Specia	Localizare	Diametru(cm)	Înălțime(m)	Coronament(m)	Viabilitate	Grad întreținere	Riscuri
1	35471	Magnolie mare		10	7	2	Foarte buna	Permanent	Fără riscuri
2	35470	Mojdrean		24	12	3	Buna: prezinta zgarieturi, gatuire, cioplitura, cicatrizari, incluziune de corp	Permanent	Fără riscuri

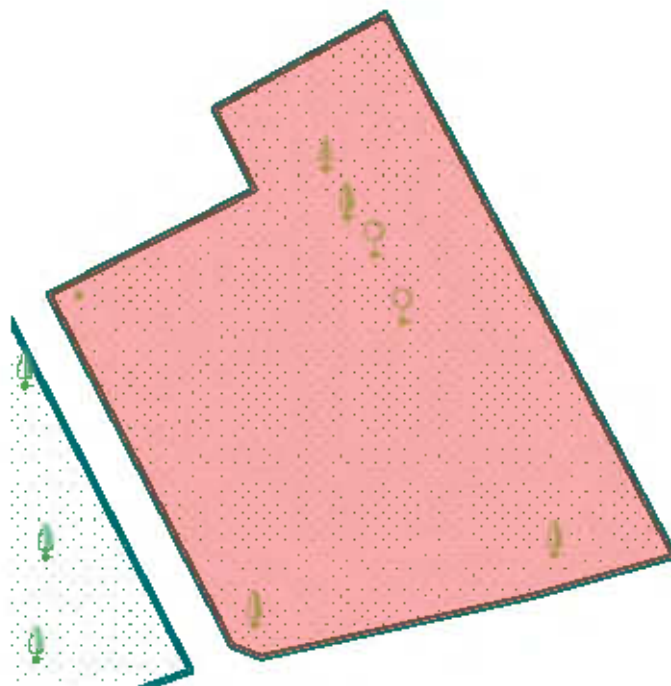
7. DOCUMENTE EMISE CU PRIVIRE LA TERENUL SPAȚIU VERDE ȘI CONSTRUCȚIILE EXISTENTE

Nr. Crt.	Titlu	Emitent	Verificator	Data emiterii	Data verificării	Observații
----------	-------	---------	-------------	---------------	------------------	------------

Județul: Craiova Municipiul: Craiova Localitatea: Craiova Cod SIRUTA: 69900	Secțiune plan: *Nr. Sector cadastral: *Nr. Cadastral imobil: *Nr. Carte funciară:	*Cod zona valorică: *Cod zona protejată: *Cod poștal:
--	--	---

Fișa spațiului verde Nr. 1190
Bulevardul 1 Mai - bl.M20-bl.M21

1. SCHIȚA AMPLASAMENTULUI TERENULUI SPAȚIU VERDE
Scara: 1:185



2. ADRESA: Zona 1 Mai

3. DATE DESPRE TERENUL SPAȚIU VERDE

Proprietar / Deținător teren spațiu verde	Tip proprietate	Mod administrare	Categorie de folosință	Reglementare urbanistică	Suprafața măsurată(mp)		Total teren (mp)	Observații
					Teren exclusiv	Teren în indiviziune		
Municipiul Craiova /Municipiul Craiova	domeniul public al unităților administrativ-teritoriale	direct	Zona verde		187,25	0	187,25	
Total teren(mp)					187,25	0	187,25	

4. DATE PRIVIND CONSTRUCȚIILE EXISTENTE PE TERENUL SPAȚIU VERDE

Proprietar / Deținător construcții	Tip proprietate	Mod administrare	Nr. corp construcție	Cod grupă destinație	Suprafață construită la sol(mp)	Observații
Total suprafață ocupată din terenul spațiu verde (mp)					0	

5. ECHIPAREA EDILITARA A TERENULUI: A C t E G T

6. DATE PRIVIND VEGETAȚIA EXISTENTĂ PE TERENUL SPAȚIU VERDE

Arbori ocrotiți

Nr. Crt.	Nr. Unic	Specia	Localizare	Diametru(cm)	Înălțime(m)	Coronament(m)	Viabilitate	Grad întreținere	Riscuri
----------	----------	--------	------------	--------------	-------------	---------------	-------------	------------------	---------

Arbori izolați

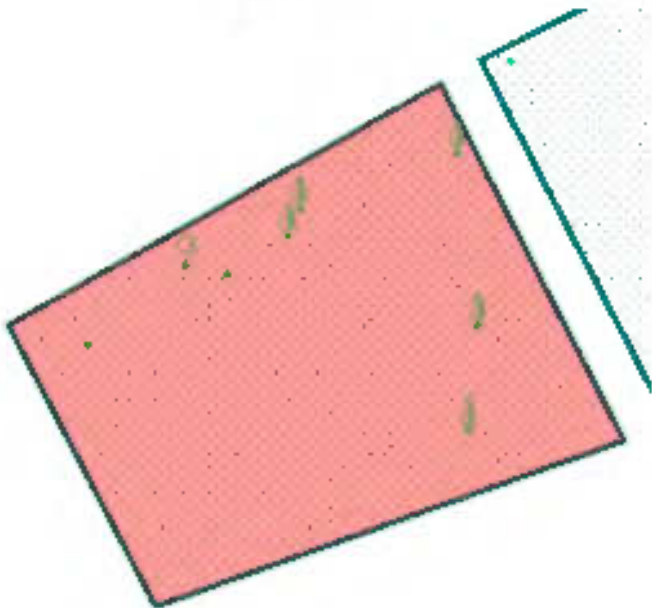
Nr. Crt.	Nr. Unic	Specia	Localizare	Diametru(cm)	Înălțime(m)	Coronament(m)	Viabilitate	Grad întreținere	Riscuri
----------	----------	--------	------------	--------------	-------------	---------------	-------------	------------------	---------

Alți arbori

Nr. Crt.	Nr. Unic	Specia	Localizare	Diametru(cm)	Înălțime(m)	Coronament(m)	Viabilitate	Grad întreținere	Riscuri
1	35462	Cires		26	16	8	Foarte buna	Permanent	Căderi crengi uscate
2	35463	Frasin comun		32	16	12	Foarte buna	Permanent	Fără riscuri
3	35465	Liliac		4	6	2	Foarte buna	Permanent	Fără riscuri
4	35466	Liliac		4	5	2	Foarte buna	Permanent	Fără riscuri
5	35468	Molid comun		6	6	2	Foarte buna	Permanent	Fără riscuri
6	35464	Salcam		22	16	4	Foarte buna	Permanent	Fără riscuri
7	35467	Visin		12	8	2	Foarte buna	Permanent	Fără riscuri

7. DOCUMENTE EMISE CU PRIVIRE LA TERENUL SPAȚIU VERDE ȘI CONSTRUCȚIILE EXISTENTE

Nr. Crt	Titlu	Emitent	Verificator	Data emiterii	Data verificării	Observații
---------	-------	---------	-------------	---------------	------------------	------------

Județul: Craiova Municipiul: Craiova Localitatea: Craiova Cod SIRUTA: 69900	Secțiune plan: *Nr. Sector cadastral: *Nr. Cadastral imobil: *Nr. Carte funciară:	*Cod zona valorică: *Cod zona protejată: *Cod poștal:							
Fișa spațiului verde Nr. 1191 Bulevardul 1 Mai - bl.M20-bl.M21									
1. SCHIȚA AMPLASAMENTULUI TERENULUI SPAȚIU VERDE Scara: 1:175									
									
2. ADRESA: Zona 1 Mai									
3. DATE DESPRE TERENUL SPAȚIU VERDE									
Proprietar / Deținător teren spațiu verde	Tip proprietate	Mod administrare	Categorie de folosință	Reglementare urbanistică	Suprafața măsurată(mp)		Total teren (mp)	Observații	
					Teren exclusiv	Teren în indiviziune			
Municipiul Craiova /Municipiul Craiova	domeniul public al unităților administrativ-teritoriale	direct	Zona verde		148,04	0	148,04		
Total teren(mp)					148,04	0	148,04		
4. DATE PRIVIND CONSTRUCȚIILE EXISTENTE PE TERENUL SPAȚIU VERDE									
Proprietar / Deținător construcții	Tip proprietate	Mod administrare	Nr. corp construcție	Cod grupă destinație	Suprafață construită la sol(mp)		Observații		
Total suprafață ocupată din terenul spațiu verde (mp)						0			
5. ECHIPAREA EDILITARA A TERENULUI: A <input checked="" type="checkbox"/> C <input checked="" type="checkbox"/> t <input checked="" type="checkbox"/> E <input checked="" type="checkbox"/> G <input checked="" type="checkbox"/> T <input checked="" type="checkbox"/>									
6. DATE PRIVIND VEGETAȚIA EXISTENTĂ PE TERENUL SPAȚIU VERDE									
Arbori ocrotiți									
Nr. Cr.	Nr. Unic	Specie	Localizare	Diametru(cm)	Înălțime(m)	Coroanament(m)	Viabilitate	Grad întreținere	Riscuri

Arbori izolați

Nr. Crt.	Nr. Unic	Specia	Localizare	Diametru(cm)	Înălțime(m)	Coronament(m)	Viabilitate	Grad întreținere	Riscuri
----------	----------	--------	------------	--------------	-------------	---------------	-------------	------------------	---------

Alți arbori

Nr. Crt.	Nr. Unic	Specia	Localizare	Diametru(cm)	Înălțime(m)	Coronament(m)	Viabilitate	Grad întreținere	Riscuri
1	35456	Cires		24	13	4	Foarte buna	Permanent	Fără riscuri
2	35454	Cires		6	14	3	Foarte buna	Permanent	Fără riscuri
3	35458	Corcodus		20	12	2	Total necorespunzătoare: uscat sau scorbura > 40 cm.	Permanent	Cădere în caz de furtună
4	35460	Corcodus		20	8	0	Total necorespunzătoare: uscat sau scorbura > 40 cm.	Permanent	Cădere în caz de furtună
5	35461	Corcodus		16	11	4	Foarte buna	Permanent	Fără riscuri
6	35455	Liliac		4	2	0	Foarte buna	Permanent	Fără riscuri
7	35457	Majdram		20	10	4	Foarte buna	Permanent	Cădere crengi uscate
8	35459	Par		20	11	3	Foarte buna	Permanent	Fără riscuri

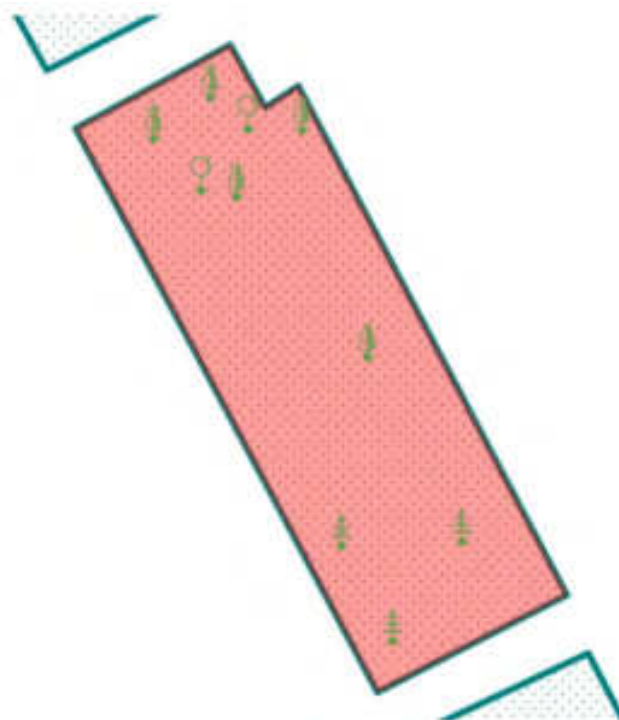
7. DOCUMENTE EMISE CU PRIVIRE LA TERENUL SPAȚIU VERDE ȘI CONSTRUCȚIILE EXISTENTE

Nr. Crt.	Titlu	Limitat	Verificator	Data emiterii	Data verificării	Observații
----------	-------	---------	-------------	---------------	------------------	------------

Județul: Craiova Municipiul: Craiova Localitatea: Craiova Cod SIRUTA: 69900	Secțiune plan: *Nr. Sector cadastral: *Nr. Cadastral imobil: *Nr. Carte funciară:	*Cod zona valorică: *Cod zona protejată: *Cod poștal:
--	--	---

**Fișa spațiului verde Nr. 1192
Bulevardul 1 Mai - bl.M19**

**1. SCHIȚA AMPLASAMENTULUI TERENULUI SPAȚIU VERDE
Scara: 1:206**



2. ADRESA: Zona 1 Mai

3. DATE DESPRE TERENUL SPAȚIU VERDE

Proprietar / Deținător teren spațiu verde	Tip proprietate	Mod administrare	Categorie de folosință	Reglementare urbanistică	Suprafața măsurată(mp)		Total teren (mp)	Observații
					Teren exclusiv	Teren în indiviziune		
Municipiul Craiova /Municipiul Craiova	domeniul public al unităților administrativ- teritoriale	direct	Zona verde		140,57	0	140,57	
Total teren(mp)					140,57	0	140,57	

4. DATE PRIVIND CONSTRUCȚIILE EXISTENTE PE TERENUL SPAȚIU VERDE

Proprietar / Deținător construcții	Tip proprietate	Mod administrare	Nr. corp construcție	Cod grupă destinație	Suprafață construită la sol(mp)	Observații
Total suprafață ocupată din terenul spațiu verde (mp)					0	

5. ECHIPAREA EDILITARA A TERENULUI: A C t B G T

6. DATE PRIVIND VEGETAȚIA EXISTENTĂ PE TERENUL SPAȚIU VERDE

Arbori ocratiți

Nr. Crt.	Nr. Unic	Specia	Localizare	Diametru(cm)	Înălțime(m)	Coronament(m)	Viabilitate	Grad întreținere	Riscuri
----------	----------	--------	------------	--------------	-------------	---------------	-------------	------------------	---------

Arbori izolați

Nr. Crt.	Nr. Unic	Specia	Localizare	Diametru(cm)	Înălțime(m)	Coronament(m)	Viabilitate	Grad întreținere	Riscuri
----------	----------	--------	------------	--------------	-------------	---------------	-------------	------------------	---------

Alți arbori

Nr. Crt.	Nr. Unic	Specia	Localizare	Diametru(cm)	Înălțime(m)	Coronament(m)	Viabilitate	Grad întreținere	Riscuri
1	35422	Biota. Arborele vietii		2	2	2	Foarte buna	Permanent	Fără riscuri
2	35416	Caisul		30	11	6	Foarte buna	Permanent	Căderi cronici uscate
3	35418	Caisul		6	2	1	Foarte buna	Permanent	Fără riscuri
4	35424	Ienupar de virginia		2	2	1	Foarte buna	Permanent	Fără riscuri
5	35419	Liliac		4	3	2	Foarte buna	Permanent	Fără riscuri
6	35417	Liliac		4	2	2	Foarte buna	Permanent	Fără riscuri
7	35421	Mar		26	8	4	Foarte buna	Permanent	Fără riscuri
8	35415	Mojdrean		2	2	1	Foarte buna	Permanent	Fără riscuri
9	35420	Mojdrean		2	2	1	Foarte buna	Permanent	Fără riscuri
10	35423	Tuie		2	2	2	Foarte buna	Permanent	Fără riscuri

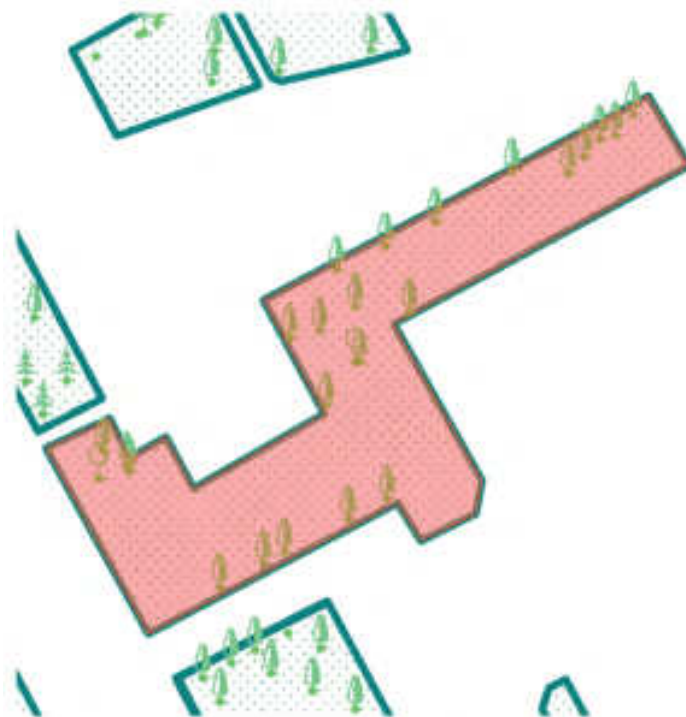
7. DOCUMENTE EMISE CU PRIVIRE LA TERENUL SPAȚIU VERDE ȘI CONSTRUCȚIILE EXISTENTE

Nr. Crt.	Titlu	Emitent	Verificator	Data emiterii	Data verificării	Observații
----------	-------	---------	-------------	---------------	------------------	------------

Județul: Craiova Municipiul: Craiova Localitatea: Craiova Cod SIRUTA: 69900	Secțiune plan: *Nr. Sector cadastral: *Nr. Cadastral imobil: *Nr. Carte funciară:	*Cod zona valorică: *Cod zona protejată: *Cod poștal:
--	--	---

Fișa spațiului verde Nr. 1193
Bulevardul 1 Mai - bl.M19

1. SCHIȚA AMPLASAMENTULUI TERENULUI SPAȚIU VERDE
Scara: 1:604



2. ADRESA: Zona 1 Mai

3. DATE DESPRE TERENUL SPAȚIU VERDE

Proprietar / Deținător teren spațiu verde	Tip proprietate	Mod administrare	Categorie de folosință	Reglementare urbanistică	Suprafața măsurată(mp)		Total teren (mp)	Observații
					Teren exclusiv	Teren în indiviziune		
Municipiul Craiova /Municipiul Craiova	domeniul public al unităților administrativ-teritoriale	direct	Zona verde		849,09	0	849,09	
Total teren(mp)					849,09	0	849,09	

4. DATE PRIVIND CONSTRUCȚIILE EXISTENTE PE TERENUL SPAȚIU VERDE

Proprietar / Deținător construcții	Tip proprietate	Mod administrare	Nr. corp construcție	Cod grupă destinație	Suprafață construită la sol(mp)	Observații
Total suprafață ocupată din terenul spațiu verde (mp)					0	

5. ECHIPAREA EDILITARA A TERENULUI: A C t E G T

6. DATE PRIVIND VEGETAȚIA EXISTENTĂ PE TERENUL SPAȚIU VERDE

Arbori ocrotiți

Nr. Crt.	Nr. Unic	Specia	Localizare	Diametru(cm)	Înălțime(m)	Coronament(m)	Viabilitate	Grad întreținere	Riscuri
----------	----------	--------	------------	--------------	-------------	---------------	-------------	------------------	---------

Arbori izolați

Nr. Crt.	Nr. Unic	Specia	Localizare	Diametru(cm)	Înălțime(m)	Coronament(m)	Viabilitate	Grad întreținere	Riscuri
----------	----------	--------	------------	--------------	-------------	---------------	-------------	------------------	---------

Alți arbori

Nr. Crt.	Nr. Unic	Specia	Localizare	Diametru(cm)	Înălțime(m)	Coronament(m)	Viabilitate	Grad întreținere	Riscuri
1	35439	Artar (paltin de camp)		18	11	4	Foarte buna	Permanent	Fără riscuri
2	35444	Artar american		26	11	5	Foarte buna	Permanent	Căderi crengi uscate
3	35448	Artar american		26	13	6	Foarte buna	Permanent	Căderi crengi uscate
4	35443	Artar american		24	11	6	Foarte buna	Permanent	Căderi crengi uscate
5	35441	Artar american		24	10	6	Foarte buna	Permanent	Fără riscuri
6	35445	Artar american		14	10	4	Foarte buna	Permanent	Fără riscuri
7	35449	Artar american		14	6	4	Foarte buna	Permanent	Fără riscuri
8	35428	Caisul		14	5	2	Foarte buna	Permanent	Fără riscuri
9	35437	Corcodus		14	5	3	Foarte buna	Permanent	Căderi crengi uscate
10	35432	Corcodus		26	9	4	Foarte buna	Permanent	Căderi crengi uscate
11	35430	Corcodus		10	5	2	Foarte buna	Permanent	Fără riscuri
12	35446	Corcodus		4	5	1	Foarte buna	Permanent	Fără riscuri
13	35440	Corcodus		16	6	4	Buna: prezinta zgarieturi, gatuire, cioplitura, cicatrizari, incluziune de corp	Permanent	Căderi crengi uscate
14	35434	Corcodus		20	11	4	Foarte buna	Permanent	Căderi crengi uscate

15	35429	Corcodusul rosu		20	5	2	Foarte buna	Permanent	Căderi crengi uscate
16	35431	Frasin comun		28	12	5	Foarte buna	Permanent	Căderi crengi uscate
17	35427	Frasin comun		8	5	2	Foarte buna	Permanent	Fără riscuri
18	35426	Liliac		4	2	2	Foarte buna	Permanent	Fără riscuri
19	35435	Liliac		4	5	1	Foarte buna	Permanent	Căderi crengi uscate
20	35447	Mojdrean		4	2	1	Foarte buna	Permanent	Fără riscuri
21	35433	Mojdrean		40	13	8	Foarte buna	Permanent	Căderi crengi uscate
22	35442	Paltin de munte		20	12	4	Foarte buna	Permanent	Fără riscuri
23	35438	Par		16	11	4	Foarte buna	Permanent	Fără riscuri
24	35436	Tei cu frunza mare		24	12	4	Foarte buna	Permanent	Fără riscuri
25	35425	Visin		10	5	3	Foarte buna	Permanent	Fără riscuri

7. DOCUMENTE EMISE CU PRIVIRE LA TERENUL SPAȚIU VERDE ȘI CONSTRUCȚIILE EXISTENTE

Nr. Crt	Titlu	Emitent	Verificator	Data emiterii	Data verificării	Observații
---------	-------	---------	-------------	---------------	------------------	------------

Județul: Craiova Municipiul: Craiova Localitatea: Craiova Cod SIRUTA: 69900	Secțiune plan: *Nr. Sector cadastral: *Nr. Cadastral imobil: *Nr. Carte funciară:	*Cod zona valorică: *Cod zona protejată: *Cod poștal:
--	--	---

Fișa spațiului verde Nr. 1194
Strada Buzias - bl.M32-bl.M31

1. SCHIȚA AMPLASAMENTULUI TERENULUI SPAȚIU VERDE
Scara: 1:274



2. ADRESA: Zona 1 Mai

3. DATE DESPRE TERENUL SPAȚIU VERDE

Proprietar / Deținător teren spațiu verde	Tip proprietate	Mod administrare	Categorie de folosință	Reglementare urbanistică	Suprafața măsurată(mp)		Total teren (mp)	Observații
					Teren exclusiv	Teren în indiviziune		
Municipiul Craiova /Municipiul Craiova	domeniul public al unităților administrativ- teritoriale	direct	Zona verde		164,43	0	164,43	
Total teren(mp)					164,43	0	164,43	

4. DATE PRIVIND CONSTRUCȚIILE EXISTENTE PE TERENUL SPAȚIU VERDE

Proprietar / Deținător construcții	Tip proprietate	Mod administrare	Nr. corp construcție	Cod grupă destinație	Suprafață construită la sol(mp)	Observații
Total suprafață ocupată din terenul spațiu verde (mp)					0	

5. ECHIPAREA EDILITARA A TERENULUI: A C t B G T

6. DATE PRIVIND VEGETAȚIA EXISTENTĂ PE TERENUL SPAȚIU VERDE

Arbori ocratiți

Nr. Crt.	Nr. Linie	Specia	Localizare	Diametru(cm)	Înălțime(m)	Coronament(m)	Viabilitate	Grad întreținere	Riscuri
----------	-----------	--------	------------	--------------	-------------	---------------	-------------	------------------	---------

Arbori izolați

Nr. Crt.	Nr. Linie	Specia	Localizare	Diametru(cm)	Înălțime(m)	Coronament(m)	Viabilitate	Grad întreținere	Riscuri
----------	-----------	--------	------------	--------------	-------------	---------------	-------------	------------------	---------

Alți arbori

Nr. Crt.	Nr. Linie	Specia	Localizare	Diametru(cm)	Înălțime(m)	Coronament(m)	Viabilitate	Grad întreținere	Riscuri
1	35477	Liliac		8	3	2	Foarte buna	Permanent	Fără riscuri
2	35478	Liliac		8	3	2	Foarte buna	Permanent	Fără riscuri
3	35480	Prun		12	5	2	Foarte buna	Permanent	Fără riscuri
4	35475	Tei cu frunza mare		22	10	4	Foarte buna	Permanent	Fără riscuri
5	35479	Tei cu frunza mare		34	14	7	Foarte buna	Permanent	Fără riscuri
6	35476	Visin		4	2	2	Foarte buna	Permanent	Fără riscuri
7	35474	Visin		14	6	2	Buna: prezinta zgarietari, guluire, cioplitura, cicatrizari, incluziune de corp	Permanent	Căderi crengi uscate

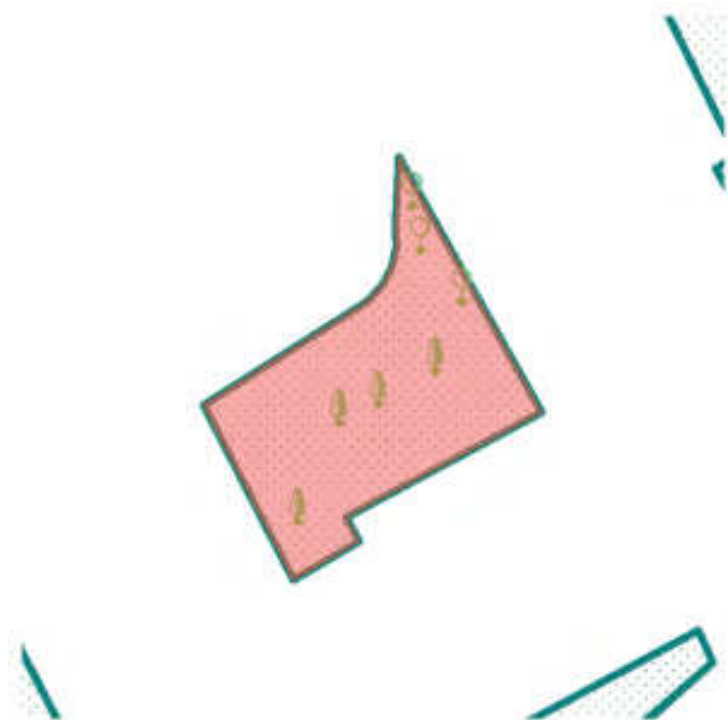
7. DOCUMENTE EMISE CU PRIVIRE LA TERENUL SPAȚIUL VERDE ȘI CONSTRUCȚIILE EXISTENTE

Nr. Crt.	Titlu	Emitent	Verificator	Data emiterii	Data verificării	Observații
----------	-------	---------	-------------	---------------	------------------	------------

Județul: Craiova Municipiul: Craiova Localitatea: Craiova Cod SIRUTA: 69900	Secțiune plan: *Nr. Sector cadastral: *Nr. Cadastral imobil: *Nr. Carte funciară:	*Cod zona valorică: *Cod zona protejată: *Cod poștal:
--	--	---

Fișa spațiului verde Nr. 1195
Strada Buzias - bl.M32-bl.M31-bl.M30

1. SCHIȚA AMPLASAMENTULUI TERENULUI SPAȚIU VERDE
Scara: 1:300



2. ADRESA: Zona 1 Mai

3. DATE DESPRE TERENUL SPAȚIU VERDE

Proprietar / Deținător teren spațiu verde	Tip proprietate	Mod administrare	Categorie de folosință	Reglementare urbanistică	Suprafața măsurată(mp)		Total teren (mp)	Observații
					Teren exclusiv	Teren în indiviziune		
Municipiul Craiova /Municipiul Craiova	domeniul public al unităților administrativ-teritoriale	direct	Zona verde		129,16	0	129,16	
Total teren(mp)					129,16	0	129,16	

4. DATE PRIVIND CONSTRUCȚIILE EXISTENTE PE TERENUL SPAȚIU VERDE

Proprietar / Deținător construcții	Tip proprietate	Mod administrare	Nr. corp construcție	Cod grupă destinație	Suprafață construită la sol(mp)	Observații
Total suprafață ocupată din terenul spațiu verde (mp)					0	

5. ECHIPAREA EDILITARA A TERENULUI: A C t E G T

6. DATE PRIVIND VEGETAȚIA EXISTENTĂ PE TERENUL SPAȚIU VERDE

Arbori ocrotiți

Nr. Crt.	Nr. Unic	Specia	Localizare	Diametru(cm)	Înălțime(m)	Coronament(m)	Viabilitate	Grad întreținere	Riscuri
----------	----------	--------	------------	--------------	-------------	---------------	-------------	------------------	---------

Arbori izolați

Nr. Crt.	Nr. Unic	Specia	Localizare	Diametru(cm)	Înălțime(m)	Coronament(m)	Viabilitate	Grad întreținere	Riscuri
----------	----------	--------	------------	--------------	-------------	---------------	-------------	------------------	---------

Alți arbori

Nr. Crt.	Nr. Unic	Specia	Localizare	Diametru(cm)	Înălțime(m)	Coronament(m)	Viabilitate	Grad întreținere	Riscuri
1	35503	Corcodus		26	13	7	Foarte buna	Permanent	Căderi crengi uscate
2	35509	Liliac		6	4	2	Foarte buna	Permanent	Fără riscuri
3	35507	Liliac		10	6	2	Foarte buna	Permanent	Fără riscuri
4	35508	Liliac		8	3	2	Foarte buna	Permanent	Fără riscuri
5	35506	Smochin		10	5	3	Foarte buna	Permanent	Fără riscuri
6	35504	Smochin		8	7	3	Foarte buna	Permanent	Fără riscuri
7	35505	Smochin		10	7	3	Foarte buna	Permanent	Fără riscuri

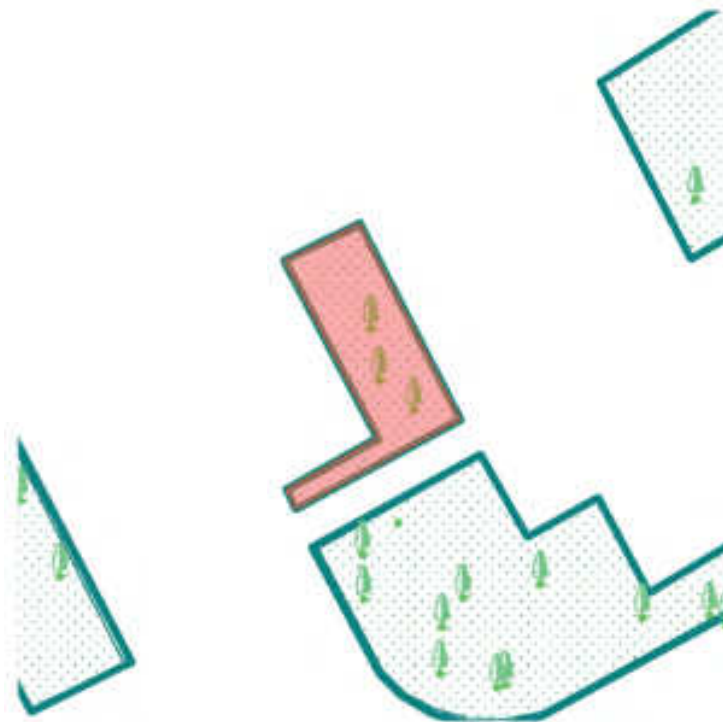
7. DOCUMENTE EMISE CU PRIVIRE LA TERENUL SPAȚIU VERDE ȘI CONSTRUCȚIILE EXISTENTE

Nr. Crt	Titlu	Emitent	Verificator	Data emiterii	Data verificării	Observații
---------	-------	---------	-------------	---------------	------------------	------------

Județul: Craiova Municipiul: Craiova Localitatea: Craiova Cod SIRUTA: 69900	Secțiune plan: *Nr. Sector cadastral: *Nr. Cadastral imobil: *Nr. Carte funciară:	*Cod zona valorică: *Cod zona protejată: *Cod poștal:
--	--	---

Fișa spațiului verde Nr. 1196
Strada Artarului - bl.M30

1. SCHIȚA AMPLASAMENTULUI TERENULUI SPAȚIU VERDE
Scara: 1:300



2. ADRESA: Zona 1 Mai

3. DATE DESPRE TERENUL SPAȚIU VERDE

Proprietar / Deținător teren spațiu verde	Tip proprietate	Mod administrare	Categorie de folosință	Reglementare urbanistică	Suprafața măsurată(mp)		Total teren (mp)	Observații
					Teren exclusiv	Teren în indiviziune		
Municipiul Craiova /Municipiul Craiova	domeniul public al unităților administrativ- teritoriale	direct	Zona verde		45,82	0	45,82	
Total teren(mp)					45,82	0	45,82	

4. DATE PRIVIND CONSTRUCȚIILE EXISTENTE PE TERENUL SPAȚIU VERDE

Proprietar / Deținător construcții	Tip proprietate	Mod administrare	Nr. corp construcție	Cod grupă destinație	Suprafață construită la sol(mp)	Observații
Total suprafață ocupată din terenul spațiu verde (mp)					0	

5. ECHIPAREA EDILITARA A TERENULUI: A C t E G T

6. DATE PRIVIND VEGETAȚIA EXISTENTĂ PE TERENUL SPAȚIU VERDE

Arbori ocrotiți

Nr. Crt.	Nr. Unic	Specia	Localizare	Diametru(cm)	Înălțime(m)	Coronament(m)	Viabilitate	Grad întreținere	Riscuri
----------	----------	--------	------------	--------------	-------------	---------------	-------------	------------------	---------

Arbori izolați

Nr. Crt.	Nr. Unic	Specia	Localizare	Diametru(cm)	Înălțime(m)	Coronament(m)	Viabilitate	Grad întreținere	Riscuri
----------	----------	--------	------------	--------------	-------------	---------------	-------------	------------------	---------

Alți arbori

Nr. Crt.	Nr. Unic	Specia	Localizare	Diametru(cm)	Înălțime(m)	Coronament(m)	Viabilitate	Grad întreținere	Riscuri
1	35502	Mar		18	9	3	Foarte buna	Permanent	Căderi crengi uscate
2	35501	Visin		10	3	2	Foarte buna	Permanent	Fără riscuri
3	35500	Visin		4	2	2	Foarte buna	Permanent	Fără riscuri

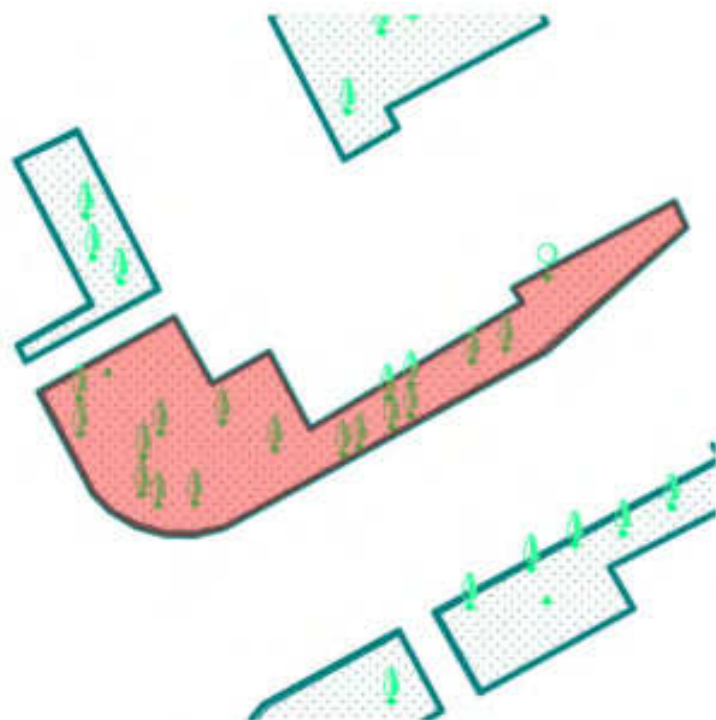
7. DOCUMENTE EMISE CU PRIVIRE LA TERENUL SPAȚIU VERDE ȘI CONSTRUCȚIILE EXISTENTE

Nr. Crt.	Titlu	Emitent	Verificator	Data emiterii	Data verificării	Observații
----------	-------	---------	-------------	---------------	------------------	------------

Județul: Craiova Municipiul: Craiova Localitatea: Craiova Cod SIRUTA: 69900	Secțiune plan: *Nr. Sector cadastral: *Nr. Cadastral imobil: *Nr. Carte funciară:	*Cod zona valorică: *Cod zona protejată: *Cod poștal:
--	--	---

**Fișa spațiului verde Nr. 1197
Strada Artarului - bl.M30**

**1. SCHIȚA AMPLASAMENTULUI TERENULUI SPAȚIU VERDE
Scara: 1:370**



2. ADRESA: Zona 1 Mai

3. DATE DESPRE TERENUL SPAȚIU VERDE

Proprietar / Deținător teren spațiu verde	Tip proprietate	Mod administrare	Categorie de folosință	Reglementare urbanistică	Suprafața măsurată(mp)		Total teren (mp)	Observații
					Teren exclusiv	Teren în indiviziune		
Municipiul Craiova /Municipiul Craiova	domeniul public al unităților administrativ- teritoriale	direct	Zona verde		201,57	0	201,57	
Total teren(mp)					201,57	0	201,57	

4. DATE PRIVIND CONSTRUCȚIILE EXISTENTE PE TERENUL SPAȚIU VERDE

Proprietar / Deținător construcții	Tip proprietate	Mod administrare	Nr. corp construcție	Cod grupă destinație	Suprafață construită la sol(mp)	Observații
Total suprafață ocupată din terenul spațiu verde (mp)					0	

5. ECHIPAREA EDILITARA A TERENULUI: A C t B G T

6. DATE PRIVIND VEGETAȚIA EXISTENTĂ PE TERENUL SPAȚIU VERDE

Arbori ocratiți

Nr. Crt.	Nr. Linie	Specia	Localizare	Diametru(cm)	Înălțime(m)	Coronament(m)	Viabilitate	Grad întreținere	Riscuri
----------	-----------	--------	------------	--------------	-------------	---------------	-------------	------------------	---------

Arbori izolați

Nr. Crt.	Nr. Linie	Specia	Localizare	Diametru(cm)	Înălțime(m)	Coronament(m)	Viabilitate	Grad întreținere	Riscuri
----------	-----------	--------	------------	--------------	-------------	---------------	-------------	------------------	---------

Alți arbori

Nr. Crt.	Nr. Linie	Specia	Localizare	Diametru(cm)	Înălțime(m)	Coronament(m)	Viabilitate	Grad întreținere	Riscuri
1	35494	Artar american		22	8	2	Acceptabilu: rupturi, scorburi mici, noduri infundate, cancer pe o parte, multe	Permanent	Căderi crengi uscate
2	35498	Artar american		22	10	3	Buna: prezinta zgaricături, gatuire, cioplitura, cicatrizari, incluziune de corp	Permanent	Căderi crengi uscate
3	35488	Caisul		4	5	1	Acceptabila: rupturi, scorburi mici, noduri infundate, cancer pe o parte, multe	Permanent	Fără riscuri
4	35483	Caisul		16	6	4	Buna: prezinta zgaricături, gatuire, cioplitura, cicatrizari, incluziune de corp	Permanent	Fără riscuri
5	35485	Caisul		12	8	3	Buna: prezinta zgaricături, gatuire, cioplitura, cicatrizari, incluziune de corp	Permanent	Căderi crengi uscate
6	35499	Cires		8	6	2	Foarte buna	Permanent	Fără riscuri
7	35497	Coreodus		12	8	2	Foarte buna	Permanent	Fără riscuri
8	35487	Coreodus		8	8	2	Foarte buna	Permanent	Fără riscuri

9	35492	Corcodus		4	2	1	Foarte buna	Permanent	Fără riscuri
10	35489	Corcodus		12	8	2	Foarte buna	Permanent	Căderi crengi uscate
11	35486	Corcodus		12	7	2	Foarte buna	Permanent	Căderi crengi uscate
12	35490	Corcodus		8	3	2	Buna: prezinta zgurieturi, gatuire, cioplitura, ciatrizari, incluziune de corp	Permanent	Fără riscuri
13	35481	Liliec		8	3	3	Foarte buna	Permanent	Fără riscuri
14	35496	Mojdrean		36	14	10	Foarte buna	Permanent	Fără riscuri
15	35491	Mojdrean		34	13	9	Foarte buna	Permanent	Fără riscuri
16	35495	Mojdrean		26	13	8	Foarte buna	Permanent	Fără riscuri
17	35484	Visin		8	8	2	Foarte buna	Permanent	Fără riscuri
18	35482	Visin		10	4	3	Foarte buna	Permanent	Fără riscuri
19	35493	Visin		2	2	2	Foarte buna	Permanent	Fără riscuri

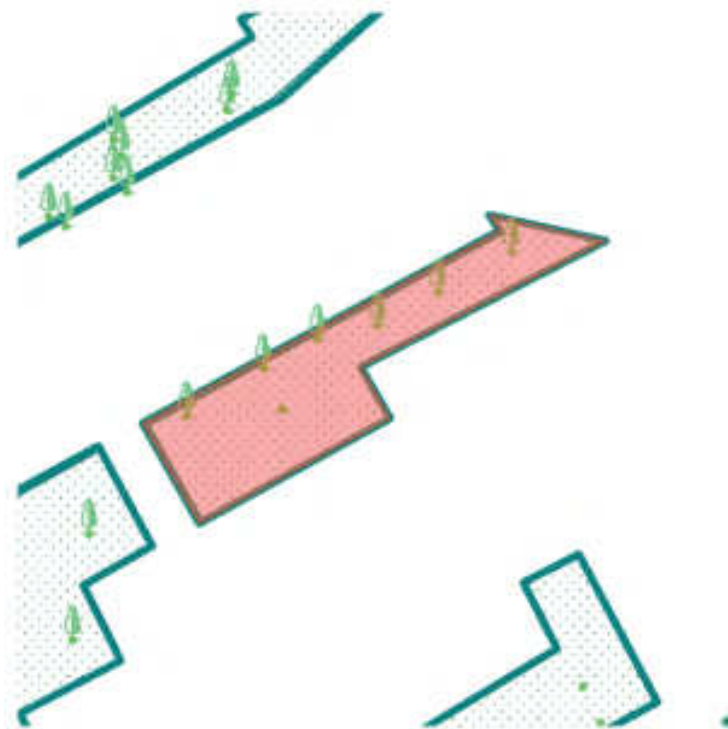
7. DOCUMENTE EMISE CU PRIVIRE LA TERENUL SPAȚIU VERDE ȘI CONSTRUCȚIILE EXISTENTE

Nr. Crt	Titlu	Limitent	Verificator	Data emiterii	Data verificării	Observații
---------	-------	----------	-------------	---------------	------------------	------------

Județul: Craiova Municipiul: Craiova Localitatea: Craiova Cod SIRUTA: 69900	Secțiune plan: *Nr. Sector cadastral: *Nr. Cadastral imobil: *Nr. Carte funciară:	*Cod zona valorică: *Cod zona protejată: *Cod poștal:
--	--	---

Fișa spațiului verde Nr. 1198
Strada Artarului - bl.M28-bl.M29

1. SCHIȚA AMPLASAMENTULUI TERENULUI SPAȚIU VERDE
Scara: 1:300



2. ADRESA: Zona 1 Mai

3. DATE DESPRE TERENUL SPAȚIU VERDE

Proprietar / Deținător teren spațiu verde	Tip proprietate	Mod administrare	Categorie de folosință	Reglementare urbanistică	Suprafața măsurată(mp)		Total teren (mp)	Observații
					Teren exclusiv	Teren în indiviziune		
Municipiul Craiova /Municipiul Craiova	domeniul public al unităților administrativ- teritoriale	direct	Zona verde		83,6	0	83,6	
Total teren(mp)					83,6	0	83,6	

4. DATE PRIVIND CONSTRUCȚIILE EXISTENTE PE TERENUL SPAȚIU VERDE

Proprietar / Deținător construcții	Tip proprietate	Mod administrare	Nr. corp construcție	Cod grupă destinație	Suprafață construită la sol(mp)	Observații
Total suprafață ocupată din terenul spațiu verde (mp)					0	

5. ECHIPAREA EDILITARA A TERENULUI: A C t E G T

6. DATE PRIVIND VEGETAȚIA EXISTENTĂ PE TERENUL SPAȚIU VERDE

Arbori ocrotiți

Nr. Crt.	Nr. Unic	Specia	Localizare	Diametru(cm)	Înălțime(m)	Coronament(m)	Viabilitate	Grad întreținere	Riscuri
----------	----------	--------	------------	--------------	-------------	---------------	-------------	------------------	---------

Arbori izolați

Nr. Crt.	Nr. Unic	Specia	Localizare	Diametru(cm)	Înălțime(m)	Coronament(m)	Viabilitate	Grad întreținere	Riscuri
----------	----------	--------	------------	--------------	-------------	---------------	-------------	------------------	---------

Alți arbori

Nr. Crt.	Nr. Unic	Specia	Localizare	Diametru(cm)	Înălțime(m)	Coronament(m)	Viabilitate	Grad întreținere	Riscuri
1	35513	Artar american		20	14	2	Foarte buna	Permanent	Fără riscuri
2	35516	Artar american		26	12	4	Foarte buna	Permanent	Căderi crengi uscate
3	35514	Artar american		24	14	4	Foarte buna	Permanent	Căderi crengi uscate
4	35515	Cires		22	14	3	Foarte buna	Permanent	Fără riscuri
5	35511	Tei pucios		24	14	3	Foarte buna	Permanent	Căderi crengi uscate
6	35510	Tei pucios		24	14	2	Foarte buna	Permanent	Căderi crengi uscate
7	35512	Tei pucios		24	14	4	Foarte buna	Permanent	Fără riscuri

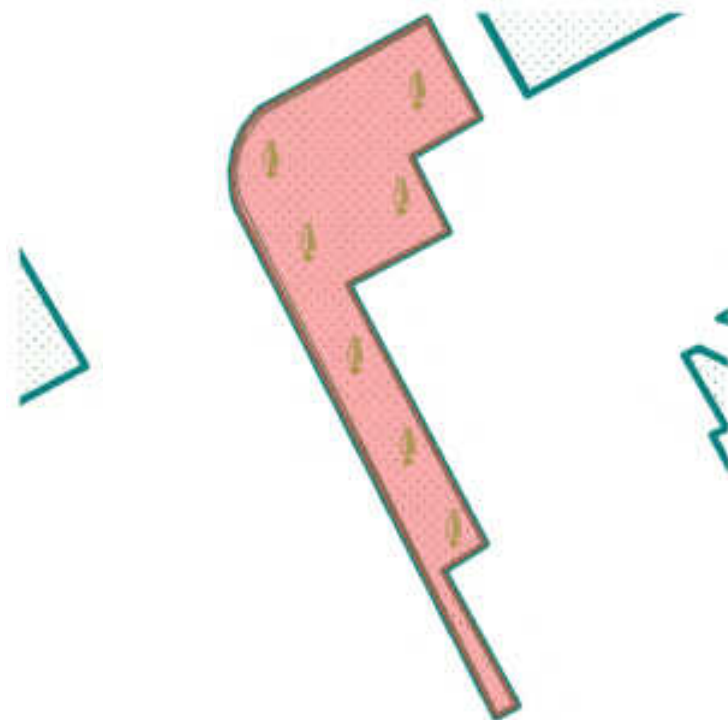
7. DOCUMENTE EMISE CU PRIVIRE LA TERENUL SPAȚIU VERDE ȘI CONSTRUCȚIILE EXISTENTE

Nr. Crt	Titlu	Emitent	Verificator	Data emiterii	Data verificării	Observații
---------	-------	---------	-------------	---------------	------------------	------------

Județul: Craiova Municipiul: Craiova Localitatea: Craiova Cod SIRUTA: 69900	Secțiune plan: *Nr. Sector cadastral: *Nr. Cadastral imobil: *Nr. Carte funciară:	*Cod zona valorică: *Cod zona protejată: *Cod poștal:
--	--	---

Fișa spațiului verde Nr. 1199
Strada Artarului - bl.M29

1. SCHIȚA AMPLASAMENTULUI TERENULUI SPAȚIU VERDE
Scara: 1:300



2. ADRESA: Zona 1 Mai

3. DATE DESPRE TERENUL SPAȚIU VERDE

Proprietar / Deținător teren spațiu verde	Tip proprietate	Mod administrare	Categorie de folosință	Reglementare urbanistică	Suprafața măsurată(mp)		Total teren (mp)	Observații
					Teren exclusiv	Teren în indiviziune		
Municipiul Craiova /Municipiul Craiova	domeniul public al unităților administrativ- teritoriale	direct	Zona verde		144,1	0	144,1	
Total teren(mp)					144,1	0	144,1	

4. DATE PRIVIND CONSTRUCȚIILE EXISTENTE PE TERENUL SPAȚIU VERDE

Proprietar / Deținător construcții	Tip proprietate	Mod administrare	Nr. corp construcție	Cod grupă destinație	Suprafață construită la sol(mp)	Observații
Total suprafață ocupată din terenul spațiu verde (mp)					0	

5. ECHIPAREA EDILITARA A TERENULUI: A C t E G T

6. DATE PRIVIND VEGETAȚIA EXISTENTĂ PE TERENUL SPAȚIU VERDE

Arbori ocrotiți

Nr. Crt.	Nr. Unic	Specia	Localizare	Diametru(cm)	Înălțime(m)	Coronament(m)	Viabilitate	Grad întreținere	Riscuri
----------	----------	--------	------------	--------------	-------------	---------------	-------------	------------------	---------

Arbori izolați

Nr. Crt.	Nr. Unic	Specia	Localizare	Diametru(cm)	Înălțime(m)	Coronament(m)	Viabilitate	Grad întreținere	Riscuri
----------	----------	--------	------------	--------------	-------------	---------------	-------------	------------------	---------

Alți arbori

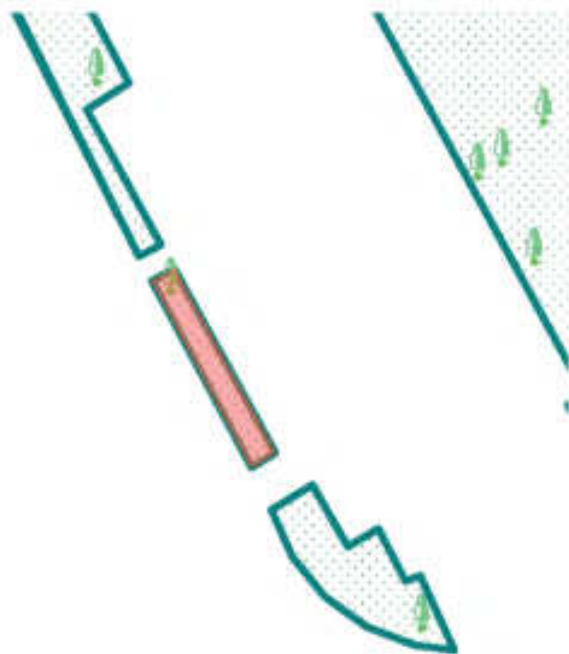
Nr. Crt.	Nr. Unic	Specia	Localizare	Diametru(cm)	Înălțime(m)	Coronament(m)	Viabilitate	Grad întreținere	Riscuri
1	35523	Artar american		26	11	4	Acceptabila: rupturi, scorburi mici, noduri infundate, cancer pe o parte, multe	Permanent	Căderi crengi uscate
2	35522	Artar american		36	14	10	Buna: prezinta zgarieturi, gatuire, cioplitura, cicatrizari, incluziune de corp	Permanent	Căderi crengi uscate
3	35521	Artar american		20	10	3	Buna: prezinta zgarieturi, gatuire, cioplitura, cicatrizari, incluziune de corp	Permanent	Căderi crengi uscate
4	35519	Artar american		24	15	3	Foarte buna	Permanent	Căderi crengi uscate
5	35518	Artar american		24	14	6	Foarte buna	Permanent	Căderi crengi uscate
6	35517	Artar american		26	14	6	Foarte buna	Permanent	Căderi crengi uscate
7	35520	Artar american		16	9	2	Buna: prezinta zgarieturi, gatuire, cioplitura, cicatrizari, incluziune de corp	Permanent	Fără riscuri

Nr. Crt	Titlu	Emitent	Verificator	Data emiterii	Data verificării	Observații
------------	-------	---------	-------------	------------------	---------------------	------------

Județul: Craiova Municipiul: Craiova Localitatea: Craiova Cod SIRUTA: 69900	Secțiune plan: *Nr. Sector cadastral: *Nr. Cadastral imobil: *Nr. Carte funciară:	*Cod zona valorică: *Cod zona protejată: *Cod poștal:
--	--	---

Fișa spațiului verde Nr. 1200
Strada Artarului - P.T. Mantuleasa

1. SCHIȚA AMPLASAMENTULUI TERENULUI SPAȚIU VERDE
Scara: 1:300



2. ADRESA: Zona 1 Mai

3. DATE DESPRE TERENUL SPAȚIU VERDE

Proprietar / Deținător teren spațiu verde	Tip proprietate	Mod administrare	Categorie de folosință	Reglementare urbanistică	Suprafața măsurată(mp)		Total teren (mp)	Observații
					Teren exclusiv	Teren în indiviziune		
Municipiul Craiova /Municipiul Craiova	domeniul public al unităților administrativ- teritoriale	direct	Zona verde		12,23	0	12,23	
Total teren(mp)					12,23	0	12,23	

4. DATE PRIVIND CONSTRUCȚIILE EXISTENTE PE TERENUL SPAȚIU VERDE

Proprietar / Deținător construcții	Tip proprietate	Mod administrare	Nr. corp construcție	Cod grupă destinație	Suprafață construită la sol(mp)	Observații
Total suprafață ocupată din terenul spațiu verde (mp)					0	

5. ECHIPAREA EDILITARA A TERENULUI: A C t E G T

6. DATE PRIVIND VEGETAȚIA EXISTENTĂ PE TERENUL SPAȚIU VERDE

Arbori ocrotiți

Nr. Crt.	Nr. Unic	Specia	Localizare	Diametru(cm)	Înălțime(m)	Coronament(m)	Viabilitate	Grad întreținere	Riscuri
----------	----------	--------	------------	--------------	-------------	---------------	-------------	------------------	---------

Arbori izolați

Nr. Crt.	Nr. Unic	Specia	Localizare	Diametru(cm)	Înălțime(m)	Coronament(m)	Viabilitate	Grad întreținere	Riscuri
----------	----------	--------	------------	--------------	-------------	---------------	-------------	------------------	---------

Alți arbori

Nr. Crt.	Nr. Unic	Specia	Localizare	Diametru(cm)	Înălțime(m)	Coronament(m)	Viabilitate	Grad întreținere	Riscuri
1	35524	Caisul		32	10	7	Foarte buna	Permanent	Căderi crengi uscate

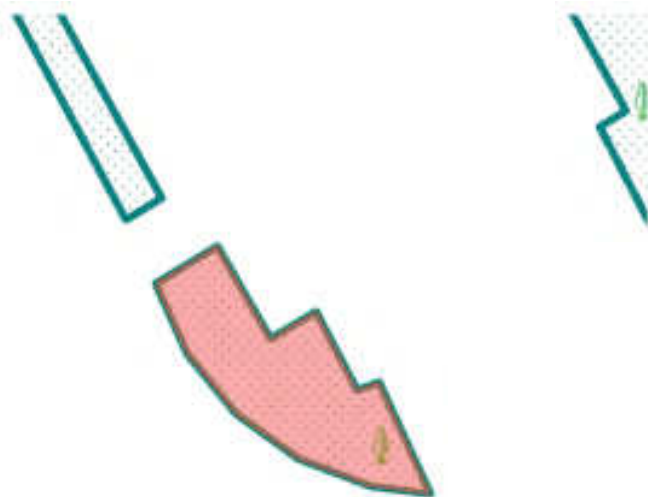
7. DOCUMENTE EMISE CU PRIVIRE LA TERENUL SPAȚIU VERDE ȘI CONSTRUCȚIILE EXISTENTE

Nr. Crt.	Titlu	Emitent	Verificator	Data emiterii	Data verificării	Observații
----------	-------	---------	-------------	---------------	------------------	------------

Județul: Craiova Municipiul: Craiova Localitatea: Craiova Cod SIRUTA: 69900	Secțiune plan: *Nr. Sector cadastral: *Nr. Cadastral imobil: *Nr. Carte funciară:	*Cod zona valorică: *Cod zona protejată: *Cod poștal:
--	--	---

Fișa spațiului verde Nr. 1201
Strada Artarului - P.T. Mantuleasa

1. SCHIȚA AMPLASAMENTULUI TERENULUI SPAȚIU VERDE
Scara: 1:200



2. ADRESA: Zona 1 Mai

3. DATE DESPRE TERENUL SPAȚIU VERDE

Proprietar / Deținător teren spațiu verde	Tip proprietate	Mod administrare	Categorie de folosință	Reglementare urbanistică	Suprafața măsurată(mp)		Total teren (mp)	Observații
					Teren exclusiv	Teren în indiviziune		
Municipiul Craiova /Municipiul Craiova	domeniul public al unităților administrativ- teritoriale	direct	Zona verde		26,47	0	26,47	
Total teren(mp)					26,47	0	26,47	

4. DATE PRIVIND CONSTRUCȚIILE EXISTENTE PE TERENUL SPAȚIU VERDE

Proprietar / Deținător construcții	Tip proprietate	Mod administrare	Nr. corp construcție	Cod grupă destinație	Suprafață construită la sol(mp)	Observații
Total suprafață ocupată din terenul spațiu verde (mp)					0	

5. ECHIPAREA EDILITARA A TERENULUI: A C t E G T

6. DATE PRIVIND VEGETAȚIA EXISTENTĂ PE TERENUL SPAȚIU VERDE

Arbori ocrotiți

Nr. Crt.	Nr. Unic	Specia	Localizare	Diametru(cm)	Înălțime(m)	Coronament(m)	Viabilitate	Grad întreținere	Riscuri
----------	----------	--------	------------	--------------	-------------	---------------	-------------	------------------	---------

Arbori izolați

Nr. Crt.	Nr. Unic	Specia	Localizare	Diametru(cm)	Înălțime(m)	Coronament(m)	Viabilitate	Grad întreținere	Riscuri
----------	----------	--------	------------	--------------	-------------	---------------	-------------	------------------	---------

Alți arbori

Nr. Crt.	Nr. Unic	Specia	Localizare	Diametru(cm)	Înălțime(m)	Coronament(m)	Viabilitate	Grad întreținere	Riscuri
1	35525	Sâmbovina		28	11	7	Foarte buna	Permanent	Fără riscuri

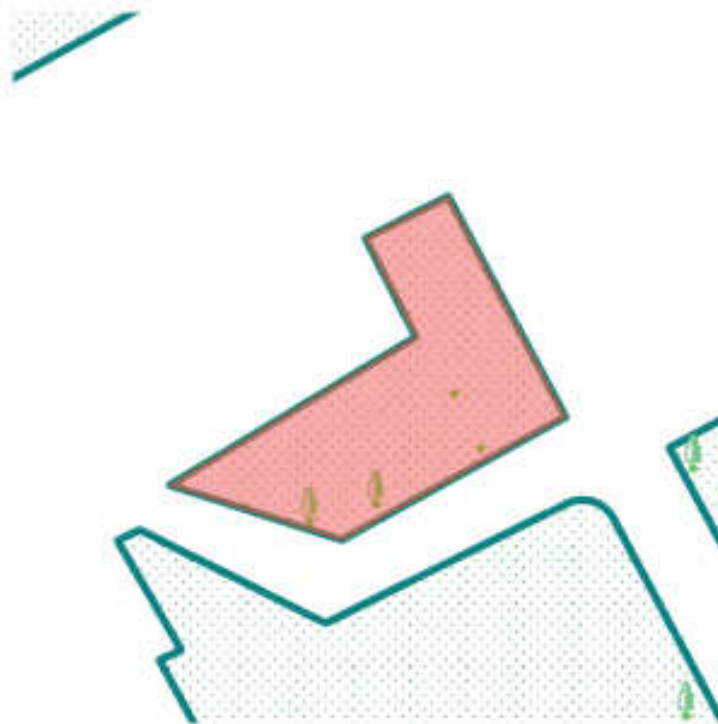
7. DOCUMENTE EMISE CU PRIVIRE LA TERENUL SPAȚIU VERDE ȘI CONSTRUCȚIILE EXISTENTE

Nr. Crt.	Titlu	Emitent	Verificator	Data emiterii	Data verificării	Observații
----------	-------	---------	-------------	---------------	------------------	------------

Județul: Craiova Municipiul: Craiova Localitatea: Craiova Cod SIRUTA: 69900	Secțiune plan: *Nr. Sector cadastral: *Nr. Cadastral imobil: *Nr. Carte funciară:	*Cod zona valorică: *Cod zona protejată: *Cod poștal:
--	--	---

Fișa spațiului verde Nr. 1202
Strada Artarului - bl.M29

1. SCHIȚA AMPLASAMENTULUI TERENULUI SPAȚIU VERDE
Scara: 1:200



2. ADRESA: Zona 1 Mai

3. DATE DESPRE TERENUL SPAȚIU VERDE

Proprietar / Deținător teren spațiu verde	Tip proprietate	Mod administrare	Categorie de folosință	Reglementare urbanistică	Suprafața măsurată(mp)		Total teren (mp)	Observații
					Teren exclusiv	Teren în indiviziune		
Municipiul Craiova /Municipiul Craiova	domeniul public al unităților administrativ- teritoriale	direct	Zona verde		52,95	0	52,95	
Total teren(mp)					52,95	0	52,95	

4. DATE PRIVIND CONSTRUCȚIILE EXISTENTE PE TERENUL SPAȚIU VERDE

Proprietar / Deținător construcții	Tip proprietate	Mod administrare	Nr. corp construcție	Cod grupă destinație	Suprafață construită la sol(mp)	Observații
Total suprafață ocupată din terenul spațiu verde (mp)					0	

5. ECHIPAREA EDILITARA A TERENULUI: A C t E G T

6. DATE PRIVIND VEGETAȚIA EXISTENTĂ PE TERENUL SPAȚIU VERDE

Arbori ocrotiți

Nr. Crt.	Nr. Unic	Specia	Localizare	Diametru(cm)	Înălțime(m)	Coronament(m)	Viabilitate	Grad întreținere	Riscuri
----------	----------	--------	------------	--------------	-------------	---------------	-------------	------------------	---------

Arbori izolați

Nr. Crt.	Nr. Unic	Specia	Localizare	Diametru(cm)	Înălțime(m)	Coronament(m)	Viabilitate	Grad întreținere	Riscuri
----------	----------	--------	------------	--------------	-------------	---------------	-------------	------------------	---------

Alți arbori

Nr. Crt.	Nr. Unic	Specia	Localizare	Diametru(cm)	Înălțime(m)	Coronament(m)	Viabilitate	Grad întreținere	Riscuri
1	35544	Corcodus		14	6	4	Foarte buna	Permanent	Fără riscuri
2	35546	Otetar galben		6	3	3	Foarte buna	Permanent	Fără riscuri
3	35545	Otetar galben		8	3	4	Foarte buna	Permanent	Fără riscuri
4	35543	Piersic		4	2	2	Foarte buna	Permanent	Fără riscuri

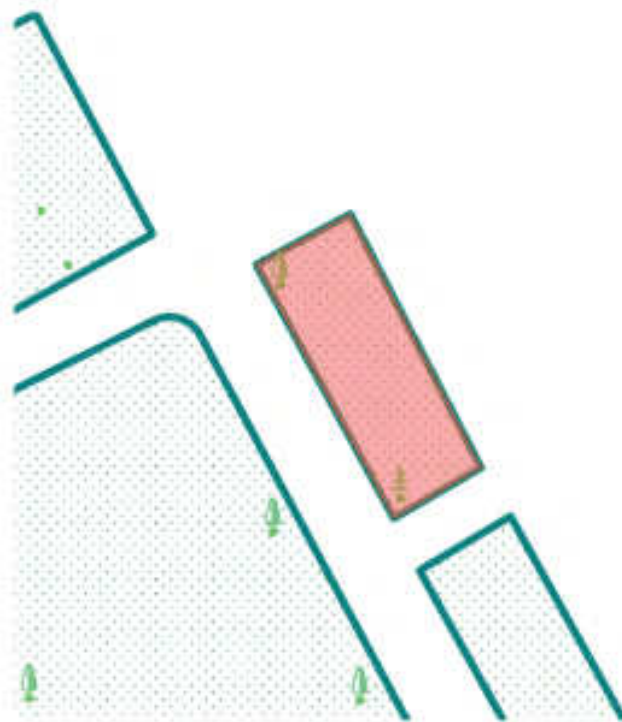
7. DOCUMENTE EMISE CU PRIVIRE LA TERENUL SPAȚIU VERDE ȘI CONSTRUCȚIILE EXISTENTE

Nr. Crt.	Titlu	Emitent	Verificator	Data emiterii	Data verificării	Observații
----------	-------	---------	-------------	---------------	------------------	------------

Județul: Craiova Municipiul: Craiova Localitatea: Craiova Cod SIRUTA: 69900	Secțiune plan: *Nr. Sector cadastral: *Nr. Cadastral imobil: *Nr. Carte funciară:	*Cod zona valorică: *Cod zona protejată: *Cod poștal:
--	--	---

Fișa spațiului verde Nr. 1203
Strada Buzias - bl.M27

1. SCHIȚA AMPLASAMENTULUI TERENULUI SPAȚIU VERDE
Scara: 1:200



2. ADRESA: Zona 1 Mai

3. DATE DESPRE TERENUL SPAȚIU VERDE

Proprietar / Deținător teren spațiu verde	Tip proprietate	Mod administrare	Categorie de folosință	Reglementare urbanistică	Suprafața măsurată(mp)		Total teren (mp)	Observații
					Teren exclusiv	Teren în indiviziune		
Municipiul Craiova /Municipiul Craiova	domeniul public al unităților administrativ- teritoriale	direct	Zona verde		28,98	0	28,98	
Total teren(mp)					28,98	0	28,98	

4. DATE PRIVIND CONSTRUCȚIILE EXISTENTE PE TERENUL SPAȚIU VERDE

Proprietar / Deținător construcții	Tip proprietate	Mod administrare	Nr. corp construcție	Cod grupă destinație	Suprafață construită la sol(mp)	Observații
Total suprafață ocupată din terenul spațiu verde (mp)					0	

5. ECHIPAREA EDILITARA A TERENULUI: A C t E G T

6. DATE PRIVIND VEGETAȚIA EXISTENTĂ PE TERENUL SPAȚIU VERDE

Arbori ocrotiți

Nr. Crt.	Nr. Unic	Specia	Localizare	Diametru(cm)	Înălțime(m)	Coronament(m)	Viabilitate	Grad întreținere	Riscuri
----------	----------	--------	------------	--------------	-------------	---------------	-------------	------------------	---------

Arbori izolați

Nr. Crt.	Nr. Unic	Specia	Localizare	Diametru(cm)	Înălțime(m)	Coronament(m)	Viabilitate	Grad întreținere	Riscuri
----------	----------	--------	------------	--------------	-------------	---------------	-------------	------------------	---------

Alți arbori

Nr. Crt.	Nr. Unic	Specia	Localizare	Diametru(cm)	Înălțime(m)	Coronament(m)	Viabilitate	Grad întreținere	Riscuri
1	35547	Salcie plangatoare		22	11	4	Foarte buna	Permanent	Căderi crengi uscate
2	35548	Tuie		14	8	4	Foarte buna	Permanent	Fără riscuri

7. DOCUMENTE EMISE CU PRIVIRE LA TERENUL SPAȚIU VERDE ȘI CONSTRUCȚIILE EXISTENTE

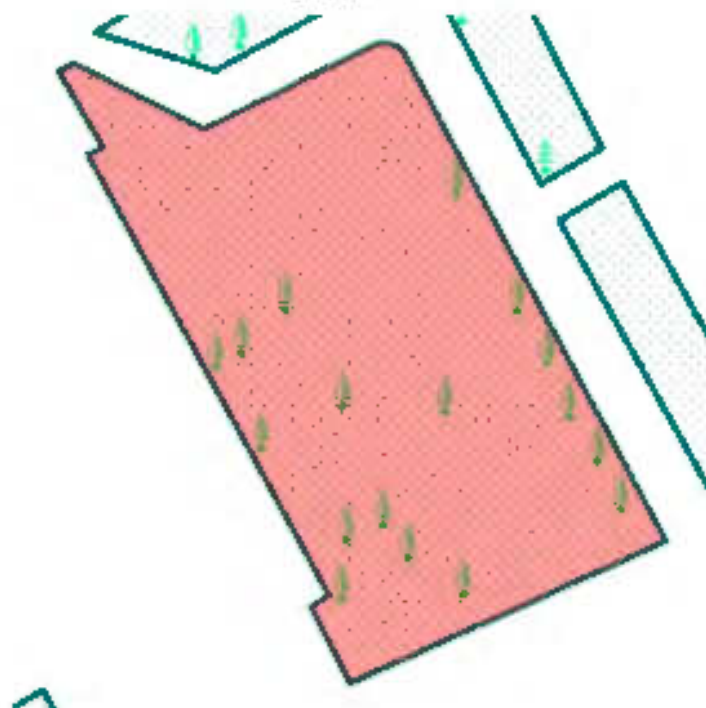
Nr. Crt	Titlu	Emitent	Verificator	Data emiterii	Data verificării	Observații
---------	-------	---------	-------------	---------------	------------------	------------

Județul: Craiova Municipiul: Craiova Localitatea: Craiova Cod SIRUTA: 69900	Secțiune plan: *Nr. Sector cadastral: *Nr. Cadastral imobil: *Nr. Carte funciară:	*Cod zona valorică: *Cod zona protejată: *Cod poștal:
--	--	---

**Fișa spațiului verde Nr. 1204
Strada Buzias - bl.M27**

1. SCHIȚA AMPLASAMENTULUI TERENULUI SPAȚIU VERDE

Scara: 1:282



2. ADRESA: Zona 1 Mai

3. DATE DESPRE TERENUL SPAȚIU VERDE

Proprietar / Deținător teren spațiu verde	Tip proprietate	Mod administrare	Categorie de folosință	Reglementare urbanistică	Suprafața măsurată(mp)		Total teren (mp)	Observații
					Teren exclusiv	Teren în indiviziune		
Municipiul Craiova /Municipiul Craiova	domeniul public al unităților administrativ- teritoriale	direct	Zona verde		383,28	0	383,28	
Total teren(mp)					383,28	0	383,28	

4. DATE PRIVIND CONSTRUCȚIILE EXISTENTE PE TERENUL SPAȚIU VERDE

Proprietar / Deținător construcții	Tip proprietate	Mod administrare	Nr. corp construcție	Cod grupă destinație	Suprafață construită la sol(mp)	Observații
Total suprafață ocupată din terenul spațiu verde (mp)					0	

5. ECHIPAREA EDILITARA A TERENULUI: A C t E G T

6. DATE PRIVIND VEGETAȚIA EXISTENTĂ PE TERENUL SPAȚIU VERDE

Arbori acroțiți

Nr. Crt.	Nr. Unic	Specia	Localizare	Diametru(cm)	Înălțime(m)	Coronament(m)	Viabilitate	Grad întreținere	Riscuri
----------	----------	--------	------------	--------------	-------------	---------------	-------------	------------------	---------

Arbori izolați

Nr. Crt.	Nr. Unic	Specia	Localizare	Diametru(cm)	Înălțime(m)	Coronament(m)	Viabilitate	Grad întreținere	Riscuri
----------	----------	--------	------------	--------------	-------------	---------------	-------------	------------------	---------

Alți arbori

Nr. Crt.	Nr. Unic	Specia	Localizare	Diametru(cm)	Înălțime(m)	Coronament(m)	Viabilitate	Grad întreținere	Riscuri
1	35532	Arțar (pălin de câmp)		12	14	5	Foarte bună	Permanent	Fără riscuri
2	35533	Arțar american		22	14	6	Foarte bună	Permanent	Căderi crengi uscate
3	35542	Catalpa		6	7	1	Foarte bună	Permanent	Fără riscuri
4	35530	Dud alb, fragar		26	12	6	Foarte bună	Permanent	Fără riscuri
5	35527	Salcie plângătoare		40	18	8	Foarte bună	Permanent	Fără riscuri
6	35531	Salcie plângătoare		44	20	6	Foarte bună	Permanent	Căderi crengi uscate
7	35537	Tei pucios		22	9	3	Foarte bună	Permanent	Fără riscuri
8	35541	Tei pucios		18	10	4	Foarte bună	Permanent	Fără riscuri
9	35534	Tei pucios		10	10	3	Foarte bună	Permanent	Fără riscuri
10	35539	Tei pucios		20	11	4	Foarte bună	Permanent	Fără riscuri
11	35540	Tei pucios		20	10	3	Foarte bună	Permanent	Fără riscuri
12	35536	Tei pucios		28	11	3	Foarte bună	Permanent	Căderi crengi uscate
13	35535	Tei pucios		24	8	2	Acceptabilă: rupturi, scorburi mici, noduri înfundate, cancer pe o parte, multe	Permanent	Căderi crengi uscate
14	35528	Visin		10	9	2	Foarte bună	Permanent	Fără riscuri
15	35529	Visin		4	3	2	Foarte bună	Permanent	Fără riscuri

16	35526	Visin		2	3	1	Foarte buna	Permanent	Fără riscuri
17	35538	Visin		6	2	2	Foarte buna	Permanent	Fără riscuri

7. DOCUMENTE EMISE CU PRIVIRE LA TRENUL SPAȚIUL VERDE ȘI CONSTRUCȚIILE EXISTENTE

Nr. Crt	Titlu	Emitent	Verificator	Data emiterii	Data verificării	Observații
---------	-------	---------	-------------	---------------	------------------	------------

Județul: Craiova Municipiul: Craiova Localitatea: Craiova Cod SIRUTA: 69900	Secțiune plan: *Nr. Sector cadastral: *Nr. Cadastral imobil: *Nr. Carte funciară:	*Cod zona valorică: *Cod zona protejată: *Cod poștal:
--	--	---

Fișa spațiului verde Nr. 1205
Strada Buzias - bl.M27

1. SCHIȚA AMPLASAMENTULUI TERENULUI SPAȚIU VERDE
Scara: 1:300



2. ADRESA: Zona 1 Mai

3. DATE DESPRE TERENUL SPAȚIU VERDE

Proprietar / Deținător teren spațiu verde	Tip proprietate	Mod administrare	Categorie de folosință	Reglementare urbanistică	Suprafața măsurată(mp)		Total teren (mp)	Observații
					Teren exclusiv	Teren în indiviziune		
Municipiul Craiova /Municipiul Craiova	domeniul public al unităților administrativ- teritoriale	direct	Zona verde		78,25	0	78,25	
Total teren(mp)					78,25	0	78,25	

4. DATE PRIVIND CONSTRUCȚIILE EXISTENTE PE TERENUL SPAȚIU VERDE

Proprietar / Deținător construcții	Tip proprietate	Mod administrare	Nr. corp construcție	Cod grupă destinație	Suprafață construită la sol(mp)	Observații
Total suprafață ocupată din terenul spațiu verde (mp)					0	

5. ECHIPAREA EDILITARA A TERENULUI: A C t E G T

6. DATE PRIVIND VEGETAȚIA EXISTENTĂ PE TERENUL SPAȚIU VERDE

Arbori ocrotiți

Nr. Crt.	Nr. Unic	Specia	Localizare	Diametru(cm)	Înălțime(m)	Coronament(m)	Viabilitate	Grad întreținere	Riscuri
1	35561	Nuc comun		6	4	2	Foarte buna	Permanent	Fără riscuri

Arbori izolați

Nr. Crt.	Nr. Unic	Specia	Localizare	Diametru(cm)	Înălțime(m)	Coronament(m)	Viabilitate	Grad întreținere	Riscuri
----------	----------	--------	------------	--------------	-------------	---------------	-------------	------------------	---------

Alți arbori

Nr. Crt.	Nr. Unic	Specia	Localizare	Diametru(cm)	Înălțime(m)	Coronament(m)	Viabilitate	Grad întreținere	Riscuri
1	35562	Brad		16	8	2	Foarte buna	Permanent	Fără riscuri
2	35563	Tei cu frunza mare		26	13	6	Foarte buna	Permanent	Fără riscuri
3	35564	Tei pucios		36	13	8	Buna: prezinta zgarieturi, gatuire, cioplitura, cicatrizari, incluziune de corp	Permanent	Căderi crengi uscate

7. DOCUMENTE EMISE CU PRIVIRE LA TERENUL SPAȚIU VERDE ȘI CONSTRUCȚIILE EXISTENTE

Nr. Crt	Titlu	Emitent	Verificator	Data emiterii	Data verificării	Observații
---------	-------	---------	-------------	---------------	------------------	------------

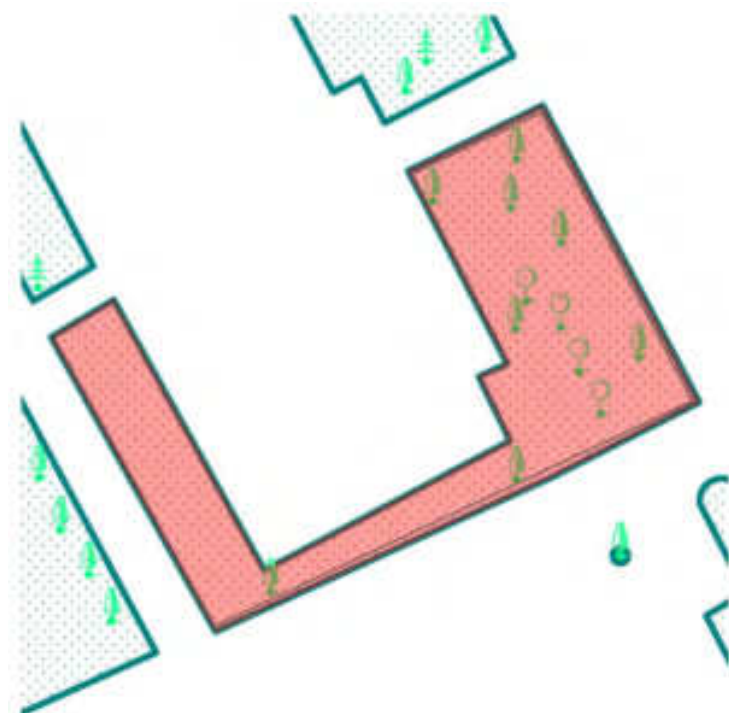
Județul: Craiova
Municipiul: Craiova
Localitatea: Craiova
Cod SIRUTA: 69900

Secțiune plan:
*Nr. Sector cadastral:
*Nr. Cadastral imobil:
*Nr. Carte funciară:

*Cod zona valorică:
*Cod zona protejată:
*Cod poștal:

Fișa spațiului verde Nr. 1206
Strada Buzias - bl.M27

1. SCHIȚA AMPLASAMENTULUI TERENULUI SPAȚIU VERDE
Scara: 1:289



2. ADRESA: Zona 1 Mai

3. DATE DESPRE TERENUL SPAȚIU VERDE

Proprietar / Deținător teren spațiu verde	Tip proprietate	Mod administrare	Categorie de folosință	Reglementare urbanistică	Suprafața măsurată(mp)		Total teren (mp)	Observații
					Teren exclusiv	Teren în indiviziune		
Municipiul Craiova /Municipiul Craiova	domeniul public al unităților administrativ- teritoriale	direct	Zona verde		188,05	0	188,05	
Total teren(mp)					188,05	0	188,05	

4. DATE PRIVIND CONSTRUCȚIILE EXISTENTE PE TERENUL SPAȚIU VERDE

Proprietar / Deținător construcții	Tip proprietate	Mod administrare	Nr. corp construcție	Cod grupă destinație	Suprafață construită la sol(mp)	Observații
Total suprafață ocupată din terenul spațiu verde (mp)					0	

5. ECHIPAREA EDILITARA A TERENULUI: A C t B G T

6. DATE PRIVIND VEGETAȚIA EXISTENTĂ PE TERENUL SPAȚIU VERDE

Arbori ocratiți

Nr. Crt.	Nr. Linie	Specie	Localizare	Diametru(cm)	Înălțime(m)	Coronament(m)	Viabilitate	Grad întreținere	Riscuri
----------	-----------	--------	------------	--------------	-------------	---------------	-------------	------------------	---------

Arbori izolați

Nr. Crt.	Nr. Linie	Specie	Localizare	Diametru(cm)	Înălțime(m)	Coronament(m)	Viabilitate	Grad întreținere	Riscuri
----------	-----------	--------	------------	--------------	-------------	---------------	-------------	------------------	---------

Alți arbori

Nr. Crt.	Nr. Linie	Specie	Localizare	Diametru(cm)	Înălțime(m)	Coronament(m)	Viabilitate	Grad întreținere	Riscuri
1	35549	Arlar (palm de camp)		2	3	1	Foarte buna	Permanent	Fără riscuri
2	35555	Cașul		30	11	8	Buna: prezinta zgarieturi, gatuire, cioplitura, cicatrizari, incluziune de corp	Permanent	Căderi crengi uscate
3	35556	Liliac		4	3	2	Buna: prezinta zgarieturi, gatuire, cioplitura, cicatrizari, incluziune de corp	Permanent	Fără riscuri
4	35551	Liliac		8	4	2	Foarte buna	Permanent	Fără riscuri
5	35554	Liliac		4	3	2	Buna: prezinta zgarieturi, gatuire, cioplitura, cicatrizari, incluziune de corp	Permanent	Fără riscuri
6	35553	Liliac		4	3	2	Buna: prezinta zgarieturi, gatuire, cioplitura, cicatrizari, incluziune de corp	Permanent	Fără riscuri
7	35560	Prun		18	12	3	Buna: prezinta zgarieturi, gatuire, cioplitura, cicatrizari, incluziune de corp	Permanent	Căderi crengi uscate

8	35558	Prun		16	9	2	Buna: prezinta zgarieturi, gatuire, cioplitura, cicatrizati, incluziune de corp	Permanent	Căderi crengi uscate
9	35550	Salcâm		28	14	7	Foarte buna	Permanent	Căderi crengi uscate
10	35552	'Iși pucios		26	12	6	Foarte buna	Permanent	Fără riscuri
11	35557	Visin		6	3	2	Buna: prezinta zgarieturi, gatuire, cioplitura, cicatrizati, incluziune de corp	Permanent	Fără riscuri
12	35559	Visin		18	9	3	Foarte buna	Permanent	Căderi crengi uscate

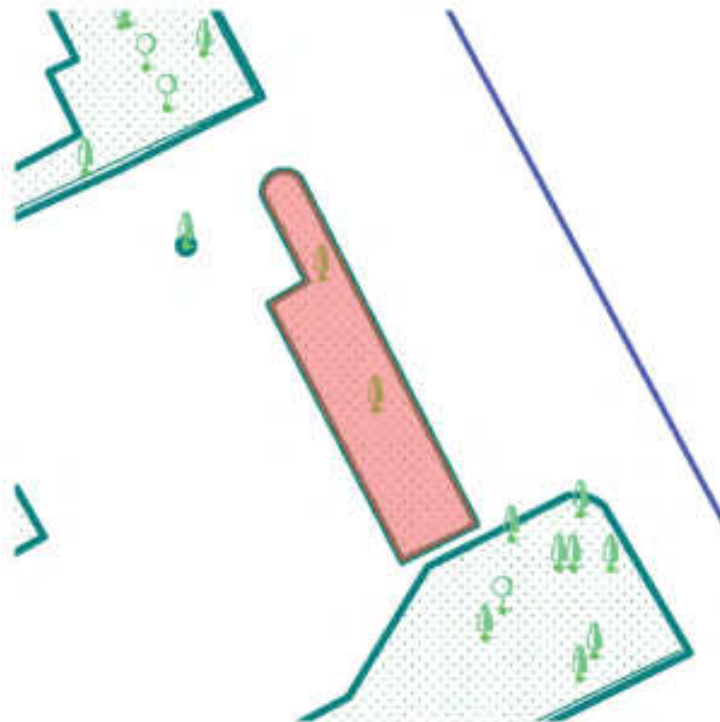
7. DOCUMENTE EMISE CU PRIVIRE LA TERENUL, SPAȚIUL VERDE ȘI CONSTRUCȚIILE EXISTENTE

Nr. Crt	Titlu	Emitent	Verificator	Data emiterii	Data verificării	Observații
------------	-------	---------	-------------	------------------	---------------------	------------

Județul: Craiova Municipiul: Craiova Localitatea: Craiova Cod SIRUTA: 69900	Secțiune plan: *Nr. Sector cadastral: *Nr. Cadastral imobil: *Nr. Carte funciară:	*Cod zona valorică: *Cod zona protejată: *Cod poștal:
--	--	---

Fișa spațiului verde Nr. 1207
Strada Buzias - bl.M26

1. SCHIȚA AMPLASAMENTULUI TERENULUI SPAȚIU VERDE
Scara: 1:300



2. ADRESA: Zona 1 Mai

3. DATE DESPRE TERENUL SPAȚIU VERDE

Proprietar / Deținător teren spațiu verde	Tip proprietate	Mod administrare	Categorie de folosință	Reglementare urbanistică	Suprafața măsurată(mp)		Total teren (mp)	Observații
					Teren exclusiv	Teren în indiviziune		
Municipiul Craiova /Municipiul Craiova	domeniul public al unităților administrativ- teritoriale	direct	Zona verde		63,15	0	63,15	
Total teren(mp)					63,15	0	63,15	

4. DATE PRIVIND CONSTRUCȚIILE EXISTENTE PE TERENUL SPAȚIU VERDE

Proprietar / Deținător construcții	Tip proprietate	Mod administrare	Nr. corp construcție	Cod grupă destinație	Suprafață construită la sol(mp)	Observații
Total suprafață ocupată din terenul spațiu verde (mp)					0	

5. ECHIPAREA EDILITARA A TERENULUI: A C t E G T

6. DATE PRIVIND VEGETAȚIA EXISTENTĂ PE TERENUL SPAȚIU VERDE

Arbori ocrotiți

Nr. Crt.	Nr. Unic	Specia	Localizare	Diametru(cm)	Înălțime(m)	Coronament(m)	Viabilitate	Grad întreținere	Riscuri
----------	----------	--------	------------	--------------	-------------	---------------	-------------	------------------	---------

Arbori izolați

Nr. Crt.	Nr. Unic	Specia	Localizare	Diametru(cm)	Înălțime(m)	Coronament(m)	Viabilitate	Grad întreținere	Riscuri
----------	----------	--------	------------	--------------	-------------	---------------	-------------	------------------	---------

Alți arbori

Nr. Crt.	Nr. Unic	Specia	Localizare	Diametru(cm)	Înălțime(m)	Coronament(m)	Viabilitate	Grad întreținere	Riscuri
1	35566	Artar american		32	13	10	Foarte buna	Permanent	Căderi crengi uscate
2	35567	Mojdrean		14	6	3	Foarte buna	Permanent	Fără riscuri

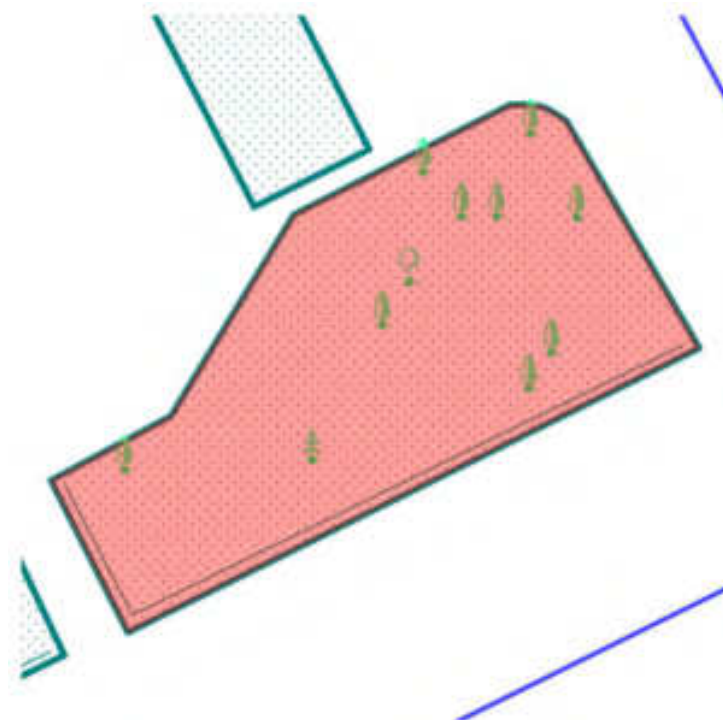
7. DOCUMENTE EMISE CU PRIVIRE LA TERENUL SPAȚIU VERDE ȘI CONSTRUCȚIILE EXISTENTE

Nr. Crt.	Titlu	Emitent	Verificator	Data emiterii	Data verificării	Observații
----------	-------	---------	-------------	---------------	------------------	------------

Județul: Craiova Municipiul: Craiova Localitatea: Craiova Cod SIRUTA: 69900	Secțiune plan: *Nr. Sector cadastral: *Nr. Cadastral imobil: *Nr. Carte funciară:	*Cod zona valorică: *Cod zona protejată: *Cod poștal:
--	--	---

Fișa spațiului verde Nr. 1208
Strada Dealul Spirei - bl.M26

1. SCHIȚA AMPLASAMENTULUI TERENULUI SPAȚIU VERDE
Scara: 1:193



2. ADRESA: Zona 1 Mai

3. DATE DESPRE TERENUL SPAȚIU VERDE

Proprietar / Deținător teren spațiu verde	Tip proprietate	Mod administrare	Categorie de folosință	Reglementare urbanistică	Suprafața măsurată(mp)		Total teren (mp)	Observații
					Teren exclusiv	Teren în indiviziune		
Municipiul Craiova /Municipiul Craiova	domeniul public al unităților administrativ- teritoriale	direct	Zona verde		144,57	0	144,57	
Total teren(mp)					144,57	0	144,57	

4. DATE PRIVIND CONSTRUCȚIILE EXISTENTE PE TERENUL SPAȚIU VERDE

Proprietar / Deținător construcții	Tip proprietate	Mod administrare	Nr. corp construcție	Cod grupă destinație	Suprafață construită la sol(mp)	Observații
Total suprafață ocupată din terenul spațiu verde (mp)					0	

5. ECHIPAREA EDILITARA A TERENULUI: A C t B G T

6. DATE PRIVIND VEGETAȚIA EXISTENTĂ PE TERENUL SPAȚIU VERDE

Arbori ocratiți

Nr. Crt.	Nr. Linie	Specia	Localizare	Diametru(cm)	Înălțime(m)	Coronament(m)	Viabilitate	Grad întreținere	Riscuri
----------	-----------	--------	------------	--------------	-------------	---------------	-------------	------------------	---------

Arbori izolați

Nr. Crt.	Nr. Linie	Specia	Localizare	Diametru(cm)	Înălțime(m)	Coronament(m)	Viabilitate	Grad întreținere	Riscuri
----------	-----------	--------	------------	--------------	-------------	---------------	-------------	------------------	---------

Alți arbori

Nr. Crt.	Nr. Linie	Specia	Localizare	Diametru(cm)	Înălțime(m)	Coronament(m)	Viabilitate	Grad întreținere	Riscuri
1	35573	Arar american		38	14	6	Foarte buna	Permanent	Căderi cronj uscate
2	35572	Arar american		32	13	3	Foarte buna	Permanent	Căderi cronj uscate
3	35571	Arar american		24	9	3	Runa: prezinta zgurieturi, gauric, cioplitura, cicatrizari, incluziune de corp	Permanent	Căderi cronj uscate
4	35568	Arar american		22	9	3	Foarte buna	Permanent	Căderi cronj uscate
5	35577	Rița, Arborele vietii		12	5	3	Foarte buna	Permanent	Fără riscuri
6	35578	Corcodus		22	8	4	Foarte buna	Permanent	Fără riscuri
7	35575	Liliac		4	2	1	Acceptabila: rupturi, scurburii mici, noduri infundate, cancer pe o parte, multe	Permanent	Cădere în caz de furtună
8	35574	Mojdrean		22	8	4	Foarte buna	Permanent	Căderi cronj uscate
9	35569	Mojdrean		24	11	3	Foarte buna	Permanent	Căderi cronj uscate
10	35570	Salcam		14	8	2	Foarte buna	Permanent	Fără riscuri
11	35576	Salcam		12	9	2	Acceptabila: rupturi, scurburii mici, noduri infundate.	Permanent	Cădere în caz de furtună

						cunosc pe o parte, mult	
--	--	--	--	--	--	-------------------------	--

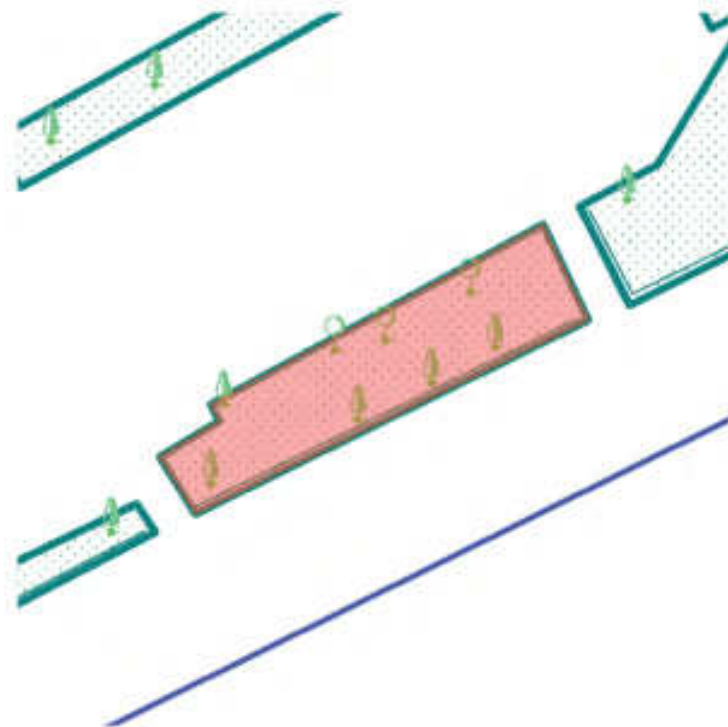
7. DOCUMENTE EMISE CU PRIVIRE LA TERENUL SPAȚIU VERDE ȘI CONSTRUCȚIILE EXISTENTE

Nr. Crt	Titlu	Limitant	Verificator	Data emiterii	Data verificării	Observații
---------	-------	----------	-------------	---------------	------------------	------------

Județul: Craiova Municipiul: Craiova Localitatea: Craiova Cod SIRUTA: 69900	Secțiune plan: *Nr. Sector cadastral: *Nr. Cadastral imobil: *Nr. Carte funciară:	*Cod zona valorică: *Cod zona protejată: *Cod poștal:
--	--	---

Fișa spațiului verde Nr. 1209
Strada Dealul Spirei - bl.M26-bl.M25

1. SCHIȚA AMPLASAMENTULUI TERENULUI SPAȚIU VERDE
Scara: 1:300



2. ADRESA: Zona 1 Mai

3. DATE DESPRE TERENUL SPAȚIU VERDE

Proprietar / Deținător teren spațiu verde	Tip proprietate	Mod administrare	Categorie de folosință	Reglementare urbanistică	Suprafața măsurată(mp)		Total teren (mp)	Observații
					Teren exclusiv	Teren în indiviziune		
Municipiul Craiova /Municipiul Craiova	domeniul public al unităților administrativ- teritoriale	direct	Zona verde		90,2	0	90,2	
Total teren(mp)					90,2	0	90,2	

4. DATE PRIVIND CONSTRUCȚIILE EXISTENTE PE TERENUL SPAȚIU VERDE

Proprietar / Deținător construcții	Tip proprietate	Mod administrare	Nr. corp construcție	Cod grupă destinație	Suprafață construită la sol(mp)	Observații
Total suprafață ocupată din terenul spațiu verde (mp)					0	

5. ECHIPAREA EDILITARA A TERENULUI: A C t E G T

6. DATE PRIVIND VEGETAȚIA EXISTENTĂ PE TERENUL SPAȚIU VERDE

Arbori ocrotiți

Nr. Crt.	Nr. Unic	Specia	Localizare	Diametru(cm)	Înălțime(m)	Coronament(m)	Viabilitate	Grad întreținere	Riscuri
----------	----------	--------	------------	--------------	-------------	---------------	-------------	------------------	---------

Arbori izolați

Nr. Crt.	Nr. Unic	Specia	Localizare	Diametru(cm)	Înălțime(m)	Coronament(m)	Viabilitate	Grad întreținere	Riscuri
----------	----------	--------	------------	--------------	-------------	---------------	-------------	------------------	---------

Alți arbori

Nr. Crt.	Nr. Unic	Specia	Localizare	Diametru(cm)	Înălțime(m)	Coronament(m)	Viabilitate	Grad întreținere	Riscuri
1	35579	Catalpa		6	6	1	Foarte buna	Permanent	Fără riscuri
2	35581	Catalpa		4	5	0	Foarte buna	Permanent	Fără riscuri
3	35580	Liliac		4	3	2	Foarte buna	Permanent	Fără riscuri
4	35583	Liliac		4	4	2	Foarte buna	Permanent	Fără riscuri
5	35586	Tei pucios		16	10	3	Foarte buna	Permanent	Fără riscuri
6	35584	Tei pucios		20	11	4	Foarte buna	Permanent	Fără riscuri
7	35582	Trandafir		8	3	2	Foarte buna	Permanent	Fără riscuri
8	35585	Visin		12	6	3	Foarte buna	Permanent	Fără riscuri

7. DOCUMENTE EMISE CU PRIVIRE LA TERENUL SPAȚIU VERDE ȘI CONSTRUCȚIILE EXISTENTE

Nr. Crt	Titlu	Emitent	Verificator	Data emiterii	Data verificării	Observații
---------	-------	---------	-------------	---------------	------------------	------------

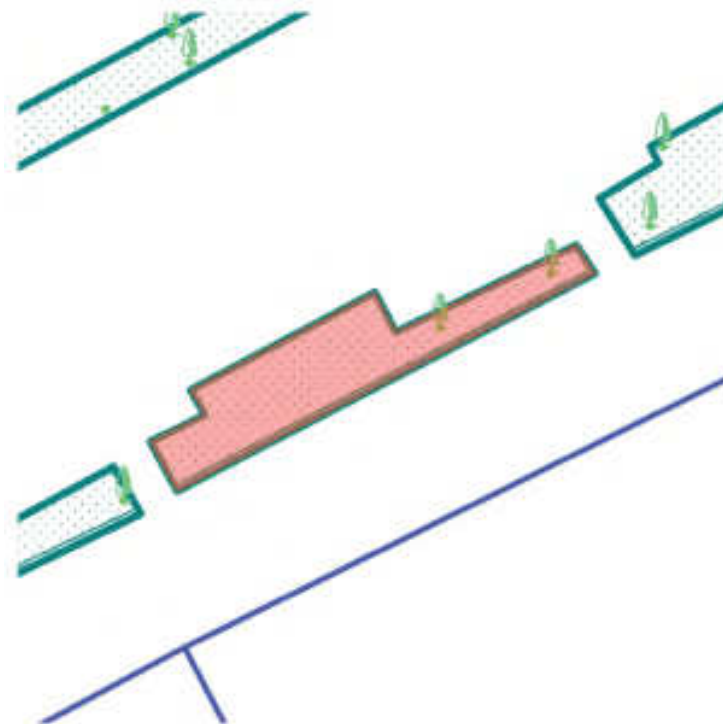
Județul: Craiova
Municipiul: Craiova
Localitatea: Craiova
Cod SIRUTA: 69900

Secțiune plan:
*Nr. Sector cadastral:
*Nr. Cadastral imobil:
*Nr. Carte funciară:

*Cod zona valorică:
*Cod zona protejată:
*Cod poștal:

Fișa spațiului verde Nr. 1210
Strada Dealul Spirei - bl.M25-bl.M24

1. SCHIȚA AMPLASAMENTULUI TERENULUI SPAȚIU VERDE
Scara: 1:300



2. ADRESA: Zona 1 Mai

3. DATE DESPRE TERENUL SPAȚIU VERDE

Proprietar / Deținător teren spațiu verde	Tip proprietate	Mod administrare	Categorie de folosință	Reglementare urbanistică	Suprafața măsurată(mp)		Total teren (mp)	Observații
					Teren exclusiv	Teren în indiviziune		
Municipiul Craiova /Municipiul Craiova	domeniul public al unităților administrativ- teritoriale	direct	Zona verde		61,65	0	61,65	
Total teren(mp)					61,65	0	61,65	

4. DATE PRIVIND CONSTRUCȚIILE EXISTENTE PE TERENUL SPAȚIU VERDE

Proprietar / Deținător construcții	Tip proprietate	Mod administrare	Nr. corp construcție	Cod grupă destinație	Suprafață construită la sol(mp)	Observații
Total suprafață ocupată din terenul spațiu verde (mp)					0	

5. ECHIPAREA EDILITARA A TERENULUI: A C t E G T

6. DATE PRIVIND VEGETAȚIA EXISTENTĂ PE TERENUL SPAȚIU VERDE

Arbori ocrotiți

Nr. Crt.	Nr. Unic	Specia	Localizare	Diametru(cm)	Înălțime(m)	Coronament(m)	Viabilitate	Grad întreținere	Riscuri
----------	----------	--------	------------	--------------	-------------	---------------	-------------	------------------	---------

Arbori izolați

Nr. Crt.	Nr. Unic	Specia	Localizare	Diametru(cm)	Înălțime(m)	Coronament(m)	Viabilitate	Grad întreținere	Riscuri
----------	----------	--------	------------	--------------	-------------	---------------	-------------	------------------	---------

Alți arbori

Nr. Crt.	Nr. Unic	Specia	Localizare	Diametru(cm)	Înălțime(m)	Coronament(m)	Viabilitate	Grad întreținere	Riscuri
1	35588	Tei pucios		26	12	5	Foarte buna	Permanent	Fără riscuri
2	35587	Tei pucios		20	9	3	Foarte buna	Permanent	Fără riscuri

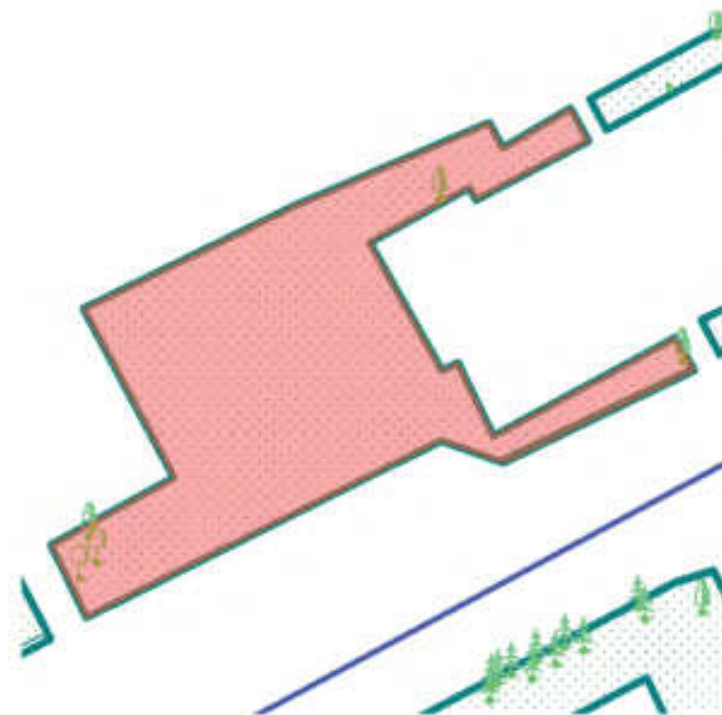
7. DOCUMENTE EMISE CU PRIVIRE LA TERENUL SPAȚIU VERDE ȘI CONSTRUCȚIILE EXISTENTE

Nr. Crt	Titlu	Emitent	Verificator	Data emiterii	Data verificării	Observații
---------	-------	---------	-------------	---------------	------------------	------------

Județul: Craiova Municipiul: Craiova Localitatea: Craiova Cod SIRUTA: 69900	Secțiune plan: *Nr. Sector cadastral: *Nr. Cadastral imobil: *Nr. Carte funciară:	*Cod zona valorică: *Cod zona protejată: *Cod poștal:
--	--	---

Fișa spațiului verde Nr. 1211
Strada Dealul Spirei - bl.M24

1. SCHIȚA AMPLASAMENTULUI TERENULUI SPAȚIU VERDE
Scara: 1:425



2. ADRESA: Zona 1 Mai

3. DATE DESPRE TERENUL SPAȚIU VERDE

Proprietar / Deținător teren spațiu verde	Tip proprietate	Mod administrare	Categorie de folosință	Reglementare urbanistică	Suprafața măsurată(mp)		Total teren (mp)	Observații
					Teren exclusiv	Teren în indiviziune		
Municipiul Craiova /Municipiul Craiova	domeniul public al unităților administrativ-teritoriale	direct	Zona verde		504,69	0	504,69	
Total teren(mp)					504,69	0	504,69	

4. DATE PRIVIND CONSTRUCȚIILE EXISTENTE PE TERENUL SPAȚIU VERDE

Proprietar / Deținător construcții	Tip proprietate	Mod administrare	Nr. corp construcție	Cod grupă destinație	Suprafață construită la sol(mp)	Observații
Total suprafață ocupată din terenul spațiu verde (mp)					0	

5. ECHIPAREA EDILITARA A TERENULUI: A C t E G T

6. DATE PRIVIND VEGETAȚIA EXISTENTĂ PE TERENUL SPAȚIU VERDE

Arbori ocrotiți

Nr. Crt.	Nr. Unic	Specia	Localizare	Diametru(cm)	Înălțime(m)	Coronament(m)	Viabilitate	Grad întreținere	Riscuri
----------	----------	--------	------------	--------------	-------------	---------------	-------------	------------------	---------

Arbori izolați

Nr. Crt.	Nr. Unic	Specia	Localizare	Diametru(cm)	Înălțime(m)	Coronament(m)	Viabilitate	Grad întreținere	Riscuri
----------	----------	--------	------------	--------------	-------------	---------------	-------------	------------------	---------

Alți arbori

Nr. Crt.	Nr. Unic	Specia	Localizare	Diametru(cm)	Înălțime(m)	Coronament(m)	Viabilitate	Grad întreținere	Riscuri
1	35594	Artar american		24	11	7	Foarte buna	Permanent	Căderi crengi uscate
2	35590	Liliac		6	3	2	Buna: prezinta zgarieturi, gatuire, cioplitura, cicatrizari, incluziune de corp	Permanent	Fără riscuri
3	35591	Liliac		6	3	2	Buna: prezinta zgarieturi, gatuire, cioplitura, cicatrizari, incluziune de corp	Permanent	Fără riscuri
4	35592	Mojdrean		6	4	2	Foarte buna	Permanent	Fără riscuri
5	35589	Salcioara		20	8	4	Foarte buna	Permanent	Fără riscuri

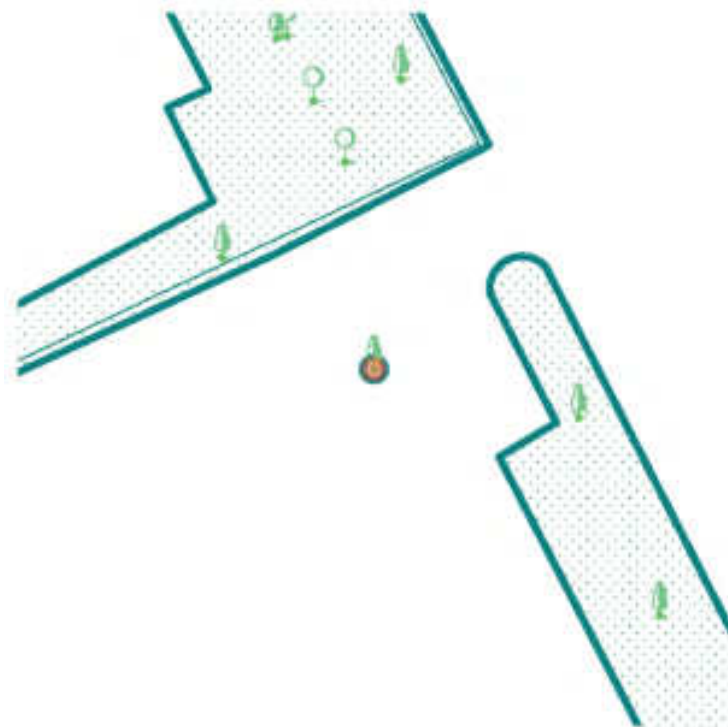
7. DOCUMENTE EMISE CU PRIVIRE LA TERENUL SPAȚIU VERDE ȘI CONSTRUCȚIILE EXISTENTE

Nr. Crt	Titlu	Emitent	Verificator	Data emiterii	Data verificării	Observații
---------	-------	---------	-------------	---------------	------------------	------------

Județul: Craiova Municipiul: Craiova Localitatea: Craiova Cod SIRUTA: 69900	Secțiune plan: *Nr. Sector cadastral: *Nr. Cadastral imobil: *Nr. Carte funciară:	*Cod zona valorică: *Cod zona protejată: *Cod poștal:
--	--	---

**Fișa spațiului verde Nr. 1212
Strada Buzias - bl.M26**

1. SCHIȚA AMPLASAMENTULUI TERENULUI SPAȚIU VERDE
Scara: 1:200



2. ADRESA: Zona 1 Mai

3. DATE DESPRE TERENUL SPAȚIU VERDE

Proprietar / Deținător teren spațiu verde	Tip proprietate	Mod administrare	Categorie de folosință	Reglementare urbanistică	Suprafața măsurată(mp)		Total teren (mp)	Observații
					Teren exclusiv	Teren în indiviziune		
Municipiul Craiova /Municipiul Craiova	domeniul public al unităților administrativ- teritoriale	direct	Zona verde		0,38	0	0,38	
Total teren(mp)					0,38	0	0,38	

4. DATE PRIVIND CONSTRUCȚIILE EXISTENTE PE TERENUL SPAȚIU VERDE

Proprietar / Deținător construcții	Tip proprietate	Mod administrare	Nr. corp construcție	Cod grupă destinație	Suprafață construită la sol(mp)	Observații
Total suprafață ocupată din terenul spațiu verde (mp)					0	

5. ECHIPAREA EDILITARA A TERENULUI: A C t E G T

6. DATE PRIVIND VEGETAȚIA EXISTENTĂ PE TERENUL SPAȚIU VERDE

Arbori ocrotiți

Nr. Crt.	Nr. Unic	Specia	Localizare	Diametru(cm)	Înălțime(m)	Coronament(m)	Viabilitate	Grad întreținere	Riscuri
----------	----------	--------	------------	--------------	-------------	---------------	-------------	------------------	---------

Arbori izolați

Nr. Crt.	Nr. Unic	Specia	Localizare	Diametru(cm)	Înălțime(m)	Coronament(m)	Viabilitate	Grad întreținere	Riscuri
1	35565	Artar american		26	13	6	Foarte buna	Permanent	Fără riscuri

Alți arbori

Nr. Crt.	Nr. Unic	Specia	Localizare	Diametru(cm)	Înălțime(m)	Coronament(m)	Viabilitate	Grad întreținere	Riscuri
----------	----------	--------	------------	--------------	-------------	---------------	-------------	------------------	---------

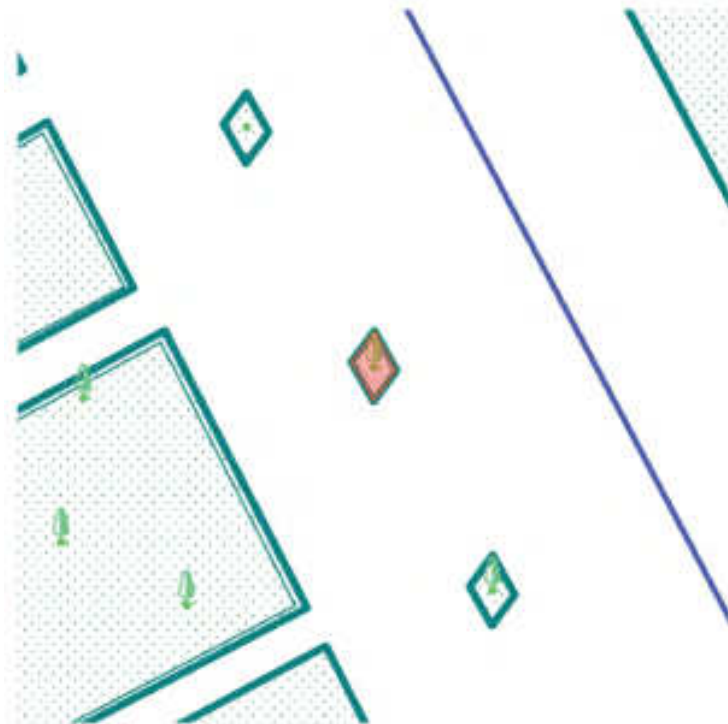
7. DOCUMENTE EMISE CU PRIVIRE LA TERENUL SPAȚIU VERDE ȘI CONSTRUCȚIILE EXISTENTE

Nr. Crt.	Titlu	Emitent	Verificator	Data emiterii	Data verificării	Observații
----------	-------	---------	-------------	---------------	------------------	------------

Județul: Craiova Municipiul: Craiova Localitatea: Craiova Cod SIRUTA: 69900	Secțiune plan: *Nr. Sector cadastral: *Nr. Cadastral imobil: *Nr. Carte funciară:	*Cod zona valorică: *Cod zona protejată: *Cod poștal:
--	--	---

Fișa spațiului verde Nr. 1213
Bulevardul 1 Mai

1. SCHIȚA AMPLASAMENTULUI TERENULUI SPAȚIU VERDE
Scara: 1:200



2. ADRESA: Zona 1 Mai

3. DATE DESPRE TERENUL SPAȚIU VERDE

Proprietar / Deținător teren spațiu verde	Tip proprietate	Mod administrare	Categorie de folosință	Reglementare urbanistică	Suprafața măsurată(mp)		Total teren (mp)	Observații
					Teren exclusiv	Teren în indiviziune		
Municipiul Craiova /Municipiul Craiova	domeniul public al unităților administrativ- teritoriale	direct	Zona verde		1,53	0	1,53	
Total teren(mp)					1,53	0	1,53	

4. DATE PRIVIND CONSTRUCȚIILE EXISTENTE PE TERENUL SPAȚIU VERDE

Proprietar / Deținător construcții	Tip proprietate	Mod administrare	Nr. corp construcție	Cod grupă destinație	Suprafața construită la sol(mp)	Observații
Total suprafață ocupată din terenul spațiu verde (mp)					0	

5. ECHIPAREA EDILITARA A TERENULUI: A C t E G T

6. DATE PRIVIND VEGETAȚIA EXISTENTĂ PE TERENUL SPAȚIU VERDE

Arbori ocrotiți

Nr. Crt.	Nr. Unic	Specia	Localizare	Diametru(cm)	Înălțime(m)	Coronament(m)	Viabilitate	Grad întreținere	Riscuri
----------	----------	--------	------------	--------------	-------------	---------------	-------------	------------------	---------

Arbori izolați

Nr. Crt.	Nr. Unic	Specia	Localizare	Diametru(cm)	Înălțime(m)	Coronament(m)	Viabilitate	Grad întreținere	Riscuri
1	36570	Platan american		10	9	3	Foarte buna	Permanent	Fără riscuri

Alți arbori

Nr. Crt.	Nr. Unic	Specia	Localizare	Diametru(cm)	Înălțime(m)	Coronament(m)	Viabilitate	Grad întreținere	Riscuri
----------	----------	--------	------------	--------------	-------------	---------------	-------------	------------------	---------

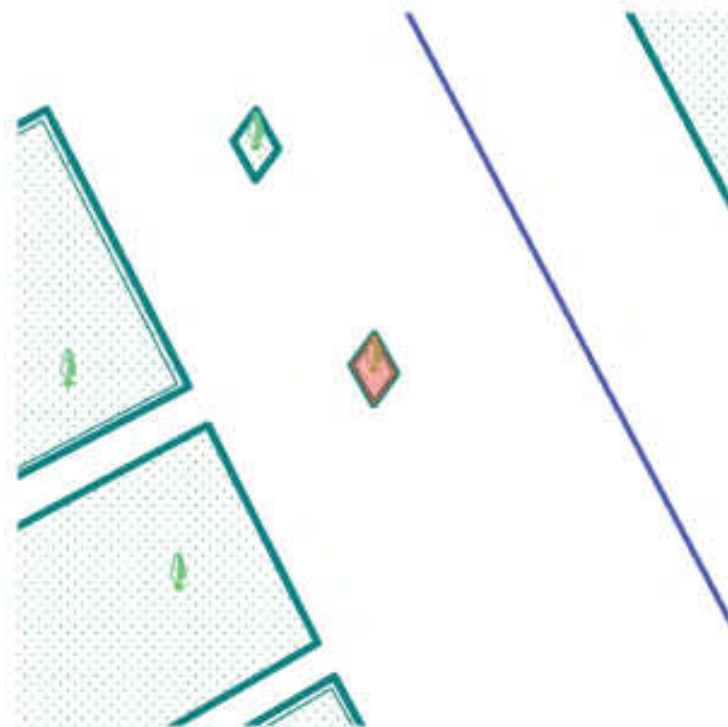
7. DOCUMENTE EMISE CU PRIVIRE LA TERENUL SPAȚIU VERDE ȘI CONSTRUCȚIILE EXISTENTE

Nr. Crt.	Titlu	Emitent	Verificator	Data emiterii	Data verificării	Observații
----------	-------	---------	-------------	---------------	------------------	------------

Județul: Craiova Municipiul: Craiova Localitatea: Craiova Cod SIRUTA: 69900	Secțiune plan: *Nr. Sector cadastral: *Nr. Cadastral imobil: *Nr. Carte funciară:	*Cod zona valorică: *Cod zona protejată: *Cod poștal:
--	--	---

Fișa spațiului verde Nr. 1214
Bulevardul 1 Mai

1. SCHIȚA AMPLASAMENTULUI TERENULUI SPAȚIU VERDE
Scara: 1:200



2. ADRESA: Zona 1 Mai

3. DATE DESPRE TERENUL SPAȚIU VERDE

Proprietar / Deținător teren spațiu verde	Tip proprietate	Mod administrare	Categorie de folosință	Reglementare urbanistică	Suprafața măsurată(mp)		Total teren (mp)	Observații
					Teren exclusiv	Teren în indiviziune		
Municipiul Craiova /Municipiul Craiova	domeniul public al unităților administrativ- teritoriale	direct	Zona verde		1,53	0	1,53	
Total teren(mp)					1,53	0	1,53	

4. DATE PRIVIND CONSTRUCȚIILE EXISTENTE PE TERENUL SPAȚIU VERDE

Proprietar / Deținător construcții	Tip proprietate	Mod administrare	Nr. corp construcție	Cod grupă destinație	Suprafața construită la sol(mp)	Observații
Total suprafață ocupată din terenul spațiu verde (mp)					0	

5. ECHIPAREA EDILITARA A TERENULUI: A C t E G T

6. DATE PRIVIND VEGETAȚIA EXISTENTĂ PE TERENUL SPAȚIU VERDE

Arbori ocrotiți

Nr. Crt.	Nr. Unic	Specia	Localizare	Diametru(cm)	Înălțime(m)	Coronament(m)	Viabilitate	Grad întreținere	Riscuri
----------	----------	--------	------------	--------------	-------------	---------------	-------------	------------------	---------

Arbori izolați

Nr. Crt.	Nr. Unic	Specia	Localizare	Diametru(cm)	Înălțime(m)	Coronament(m)	Viabilitate	Grad întreținere	Riscuri
1	36571	Platan american		8	7	2	Foarte buna	Permanent	Fără riscuri

Alți arbori

Nr. Crt.	Nr. Unic	Specia	Localizare	Diametru(cm)	Înălțime(m)	Coronament(m)	Viabilitate	Grad întreținere	Riscuri
----------	----------	--------	------------	--------------	-------------	---------------	-------------	------------------	---------

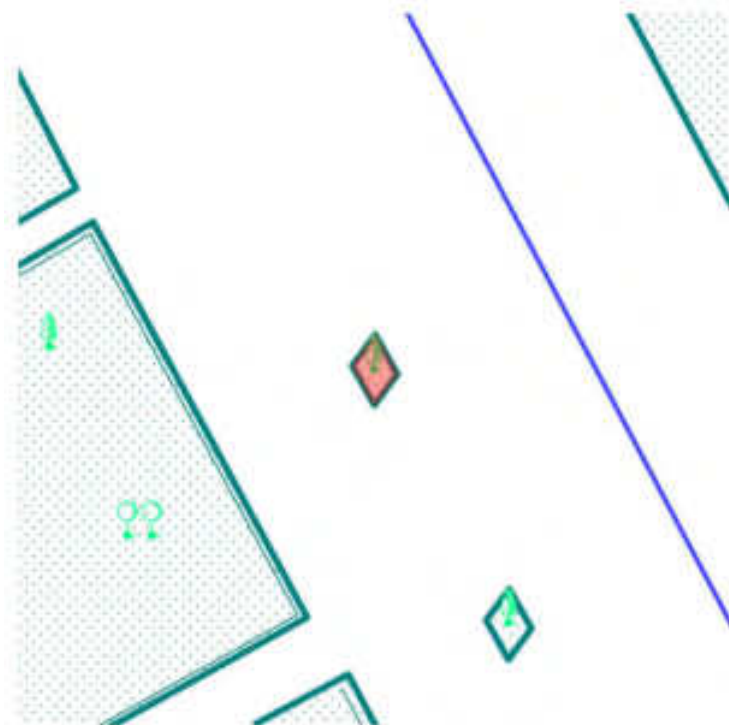
7. DOCUMENTE EMISE CU PRIVIRE LA TERENUL SPAȚIU VERDE ȘI CONSTRUCȚIILE EXISTENTE

Nr. Crt.	Titlu	Emitent	Verificator	Data emiterii	Data verificării	Observații
----------	-------	---------	-------------	---------------	------------------	------------

Județul: Craiova Municipiul: Craiova Localitatea: Craiova Cod SIRUTA: 69900	Secțiune plan: *Nr. Sector cadastral: *Nr. Cadastral imobil: *Nr. Carte funciară:	*Cod zona valorică: *Cod zona protejată: *Cod poștal:
--	--	---

Fișa spațiului verde Nr. 1215
Bulevardul 1 Mai

1. SCHIȚA AMPLASAMENTULUI TERENULUI SPAȚIU VERDE
Scara: 1:200



2. ADRESA: Zona 1 Mai

3. DATE DESPRE TERENUL SPAȚIU VERDE

Proprietar / Deținător teren spațiu verde	Tip proprietate	Mod administrare	Categorie de folosință	Reglementare urbanistică	Suprafața măsurată(mp)		Total teren (mp)	Observații
					Teren exclusiv	Teren în indiviziune		
Municipiul Craiova /Municipiul Craiova	domeniul public al unităților administrativ- teritoriale	direct	Zona verde		1,53	0	1,53	
Total teren(mp)					1,53	0	1,53	

4. DATE PRIVIND CONSTRUCȚIILE EXISTENTE PE TERENUL SPAȚIU VERDE

Proprietar / Deținător construcții	Tip proprietate	Mod administrare	Nr. corp construcție	Cod grupă destinație	Suprafață construită la sol(mp)	Observații
Total suprafață ocupată din terenul spațiu verde (mp)					0	

5. ECHIPAREA EDILITARA A TERENULUI: A C I E G T

6. DATE PRIVIND VEGETAȚIA EXISTENTĂ PE TERENUL SPAȚIU VERDE

Arbori ocrotiți

Nr. Crt.	Nr. Unic	Specia	Localizare	Diametru(cm)	Înălțime(m)	Coronament(m)	Viabilitate	Grad întreținere	Riscuri
----------	----------	--------	------------	--------------	-------------	---------------	-------------	------------------	---------

Arbori izolați

Nr. Crt.	Nr. Unic	Specia	Localizare	Diametru(cm)	Înălțime(m)	Coronament(m)	Viabilitate	Grad întreținere	Riscuri
1	36572	Platan american		8	6	2	Foarte buna	Permanent	Fără riscuri

Alți arbori

Nr. Crt.	Nr. Unic	Specia	Localizare	Diametru(cm)	Înălțime(m)	Coronament(m)	Viabilitate	Grad întreținere	Riscuri
----------	----------	--------	------------	--------------	-------------	---------------	-------------	------------------	---------

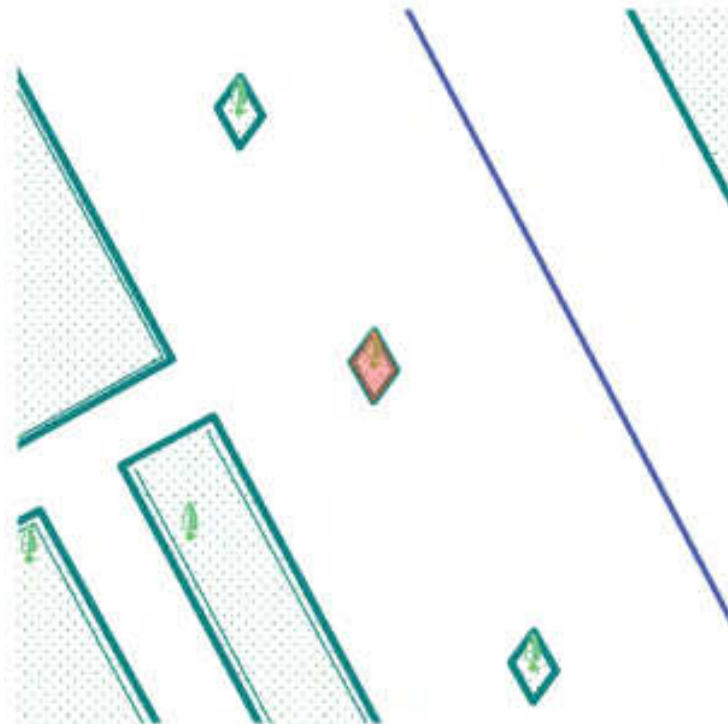
7. DOCUMENTE EMISE CU PRIVIRE LA TERENUL, SPAȚIU VERDE ȘI CONSTRUCȚIILE EXISTENTE

Nr. Crt.	Titlu	Emitent	Verificator	Data emiterii	Data verificării	Observații
----------	-------	---------	-------------	---------------	------------------	------------

Județul: Craiova Municipiul: Craiova Localitatea: Craiova Cod SIRUTA: 69900	Secțiune plan: *Nr. Sector cadastral: *Nr. Cadastral imobil: *Nr. Carte funciară:	*Cod zona valorică: *Cod zona protejată: *Cod poștal:
--	--	---

Fișa spațiului verde Nr. 1216
Bulevardul 1 Mai

1. SCHIȚA AMPLASAMENTULUI TERENULUI SPAȚIU VERDE
Scara: 1:200



2. ADRESA: Zona 1 Mai

3. DATE DESPRE TERENUL SPAȚIU VERDE

Proprietar / Deținător teren spațiu verde	Tip proprietate	Mod administrare	Categorie de folosință	Reglementare urbanistică	Suprafața măsurată(mp)		Total teren (mp)	Observații
					Teren exclusiv	Teren în indiviziune		
Municipiul Craiova /Municipiul Craiova	domeniul public al unităților administrativ- teritoriale	direct	Zona verde		1,53	0	1,53	
Total teren(mp)					1,53	0	1,53	

4. DATE PRIVIND CONSTRUCȚIILE EXISTENTE PE TERENUL SPAȚIU VERDE

Proprietar / Deținător construcții	Tip proprietate	Mod administrare	Nr. corp construcție	Cod grupă destinație	Suprafața construită la sol(mp)	Observații
Total suprafață ocupată din terenul spațiu verde (mp)					0	

5. ECHIPAREA EDILITARA A TERENULUI: A C t E G T

6. DATE PRIVIND VEGETAȚIA EXISTENTĂ PE TERENUL SPAȚIU VERDE

Arbori ocrotiți

Nr. Crt.	Nr. Unic	Specia	Localizare	Diametru(cm)	Înălțime(m)	Coronament(m)	Viabilitate	Grad întreținere	Riscuri
----------	----------	--------	------------	--------------	-------------	---------------	-------------	------------------	---------

Arbori izolați

Nr. Crt.	Nr. Unic	Specia	Localizare	Diametru(cm)	Înălțime(m)	Coronament(m)	Viabilitate	Grad întreținere	Riscuri
1	36573	Platan american		10	8	2	Foarte buna	Permanent	Fără riscuri

Alți arbori

Nr. Crt.	Nr. Unic	Specia	Localizare	Diametru(cm)	Înălțime(m)	Coronament(m)	Viabilitate	Grad întreținere	Riscuri
----------	----------	--------	------------	--------------	-------------	---------------	-------------	------------------	---------

7. DOCUMENTE EMISE CU PRIVIRE LA TERENUL SPAȚIU VERDE ȘI CONSTRUCȚIILE EXISTENTE

Nr. Crt.	Titlu	Emitent	Verificator	Data emiterii	Data verificării	Observații
----------	-------	---------	-------------	---------------	------------------	------------

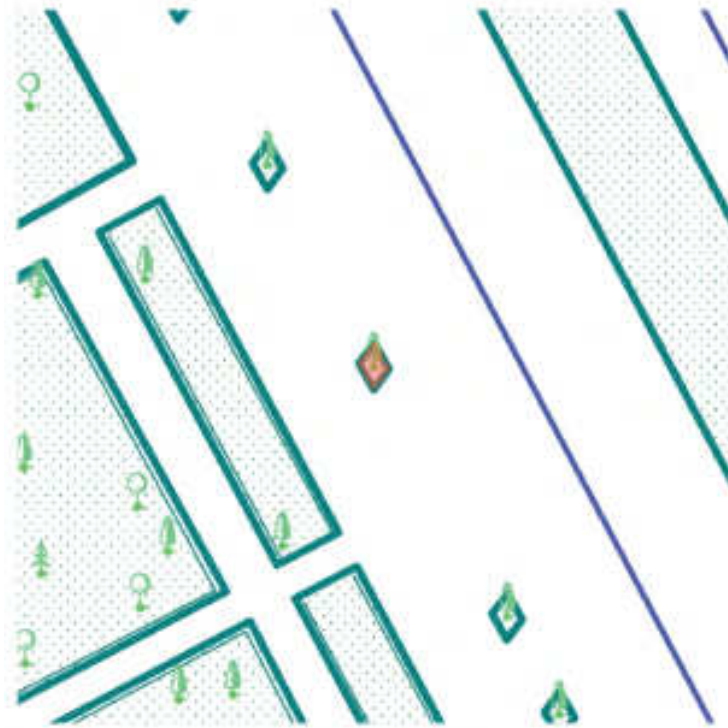
Județul: Craiova
Municipiul: Craiova
Localitatea: Craiova
Cod SIRUTA: 69900

Secțiune plan:
*Nr. Sector cadastral:
*Nr. Cadastral imobil:
*Nr. Carte funciară:

*Cod zona valorică:
*Cod zona protejată:
*Cod poștal:

Fișa spațiului verde Nr. 1217
Bulevardul 1 Mai

1. SCHIȚA AMPLASAMENTULUI TERENULUI SPAȚIU VERDE
Scara: 1:300



2. ADRESA: Zona 1 Mai

3. DATE DESPRE TERENUL SPAȚIU VERDE

Proprietar / Deținător teren spațiu verde	Tip proprietate	Mod administrare	Categorie de folosință	Reglementare urbanistică	Suprafața măsurată(mp)		Total teren (mp)	Observații
					Teren exclusiv	Teren în indiviziune		
Municipiul Craiova /Municipiul Craiova	domeniul public al unităților administrativ- teritoriale	direct	Zona verde		1,53	0	1,53	
Total teren(mp)					1,53	0	1,53	

4. DATE PRIVIND CONSTRUCȚIILE EXISTENTE PE TERENUL SPAȚIU VERDE

Proprietar / Deținător construcții	Tip proprietate	Mod administrare	Nr. corp construcție	Cod grupă destinație	Suprafața construită la sol(mp)	Observații
Total suprafață ocupată din terenul spațiu verde (mp)					0	

5. ECHIPAREA EDILITARA A TERENULUI: A C t E G T

6. DATE PRIVIND VEGETAȚIA EXISTENTĂ PE TERENUL SPAȚIU VERDE

Arbori ocrotiți

Nr. Crt.	Nr. Unic	Specia	Localizare	Diametru(cm)	Înălțime(m)	Coronament(m)	Viabilitate	Grad întreținere	Riscuri
----------	----------	--------	------------	--------------	-------------	---------------	-------------	------------------	---------

Arbori izolați

Nr. Crt.	Nr. Unic	Specia	Localizare	Diametru(cm)	Înălțime(m)	Coronament(m)	Viabilitate	Grad întreținere	Riscuri
1	36574	Platan american		10	9	2	Foarte buna	Permanent	Fără riscuri

Alți arbori

Nr. Crt.	Nr. Unic	Specia	Localizare	Diametru(cm)	Înălțime(m)	Coronament(m)	Viabilitate	Grad întreținere	Riscuri
----------	----------	--------	------------	--------------	-------------	---------------	-------------	------------------	---------

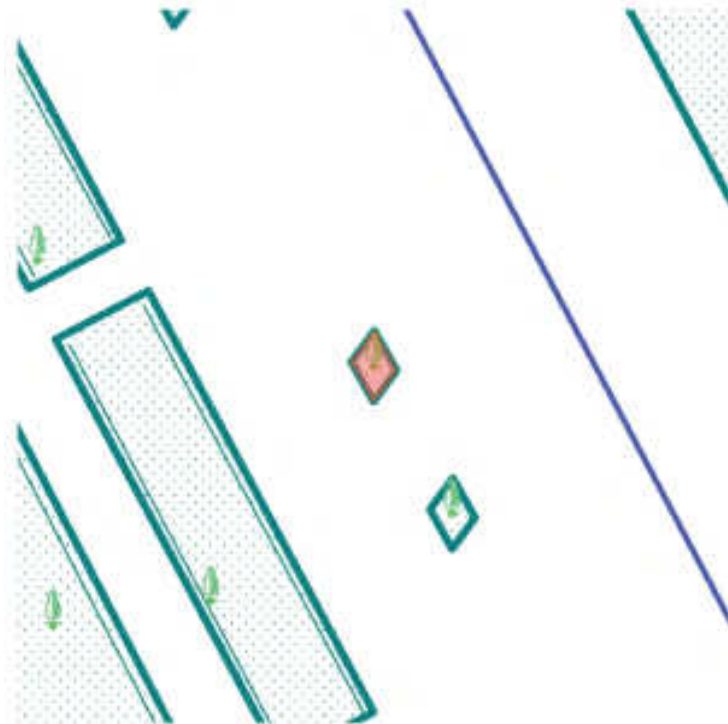
7. DOCUMENTE EMISE CU PRIVIRE LA TERENUL SPAȚIU VERDE ȘI CONSTRUCȚIILE EXISTENTE

Nr. Crt.	Titlu	Emitent	Verificator	Data emiterii	Data verificării	Observații
----------	-------	---------	-------------	---------------	------------------	------------

Județul: Craiova Municipiul: Craiova Localitatea: Craiova Cod SIRUTA: 69900	Secțiune plan: *Nr. Sector cadastral: *Nr. Cadastral imobil: *Nr. Carte funciară:	*Cod zona valorică: *Cod zona protejată: *Cod poștal:
--	--	---

Fișa spațiului verde Nr. 1218
Bulevardul 1 Mai

1. SCHIȚA AMPLASAMENTULUI TERENULUI SPAȚIU VERDE
Scara: 1:200



2. ADRESA: Zona 1 Mai

3. DATE DESPRE TERENUL SPAȚIU VERDE

Proprietar / Deținător teren spațiu verde	Tip proprietate	Mod administrare	Categorie de folosință	Reglementare urbanistică	Suprafața măsurată(mp)		Total teren (mp)	Observații
					Teren exclusiv	Teren în indiviziune		
Municipiul Craiova /Municipiul Craiova	domeniul public al unităților administrativ- teritoriale	direct	Zona verde		1,54	0	1,54	
Total teren(mp)					1,54	0	1,54	

4. DATE PRIVIND CONSTRUCȚIILE EXISTENTE PE TERENUL SPAȚIU VERDE

Proprietar / Deținător construcții	Tip proprietate	Mod administrare	Nr. corp construcție	Cod grupă destinație	Suprafața construită la sol(mp)	Observații
Total suprafață ocupată din terenul spațiu verde (mp)					0	

5. ECHIPAREA EDILITARA A TERENULUI: A C t E G T

6. DATE PRIVIND VEGETAȚIA EXISTENTĂ PE TERENUL SPAȚIU VERDE

Arbori ocrotiți

Nr. Crt.	Nr. Unic	Specia	Localizare	Diametru(cm)	Înălțime(m)	Coronament(m)	Viabilitate	Grad întreținere	Riscuri
----------	----------	--------	------------	--------------	-------------	---------------	-------------	------------------	---------

Arbori izolați

Nr. Crt.	Nr. Unic	Specia	Localizare	Diametru(cm)	Înălțime(m)	Coronament(m)	Viabilitate	Grad întreținere	Riscuri
1	36575	Platan american		4	7	1	Foarte buna	Permanent	Fără riscuri

Alți arbori

Nr. Crt.	Nr. Unic	Specia	Localizare	Diametru(cm)	Înălțime(m)	Coronament(m)	Viabilitate	Grad întreținere	Riscuri
----------	----------	--------	------------	--------------	-------------	---------------	-------------	------------------	---------

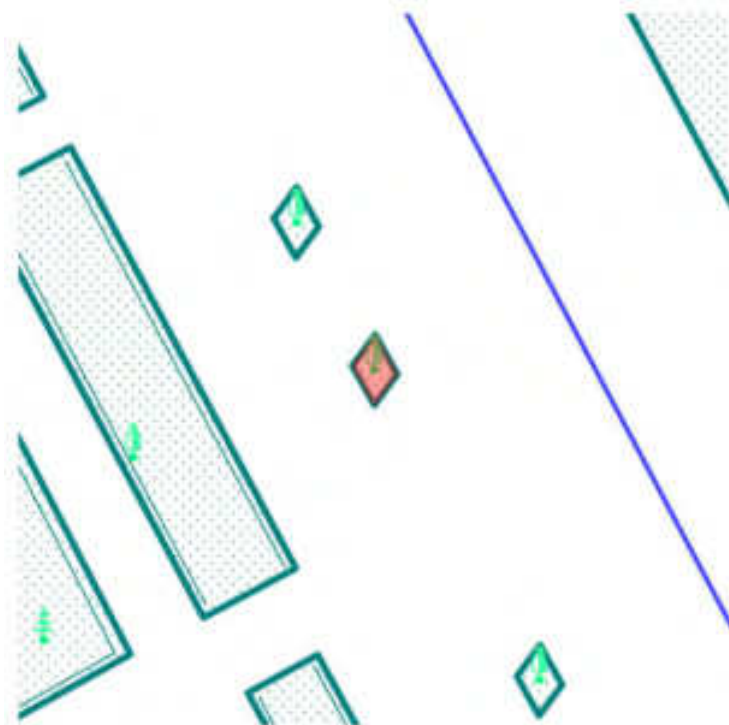
7. DOCUMENTE EMISE CU PRIVIRE LA TERENUL SPAȚIU VERDE ȘI CONSTRUCȚIILE EXISTENTE

Nr. Crt.	Titlu	Emitent	Verificator	Data emiterii	Data verificării	Observații
----------	-------	---------	-------------	---------------	------------------	------------

Județul: Craiova Municipiul: Craiova Localitatea: Craiova Cod SIRUTA: 69900	Secțiune plan: *Nr. Sector cadastral: *Nr. Cadastral imobil: *Nr. Carte funciară:	*Cod zona valorică: *Cod zona protejată: *Cod poștal:
--	--	---

Fișa spațiului verde Nr. 1219
Bulevardul 1 Mai

1. SCHIȚA AMPLASAMENTULUI TERENULUI SPAȚIU VERDE
Scara: 1:200



2. ADRESA: Zona 1 Mai

3. DATE DESPRE TERENUL SPAȚIU VERDE

Proprietar / Deținător teren spațiu verde	Tip proprietate	Mod administrare	Categorie de folosință	Reglementare urbanistică	Suprafața măsurată(mp)		Total teren (mp)	Observații
					Teren exclusiv	Teren în indiviziune		
Municipiul Craiova /Municipiul Craiova	domeniul public al unităților administrativ- teritoriale	direct	Zona verde		1,55	0	1,55	
Total teren(mp)					1,55	0	1,55	

4. DATE PRIVIND CONSTRUCȚIILE EXISTENTE PE TERENUL SPAȚIU VERDE

Proprietar / Deținător construcții	Tip proprietate	Mod administrare	Nr. corp construcție	Cod grupă destinație	Suprafață construită la sol(mp)	Observații
Total suprafață ocupată din terenul spațiu verde (mp)					0	

5. ECHIPAREA EDILITARA A TERENULUI: A C I E G T

6. DATE PRIVIND VEGETAȚIA EXISTENTĂ PE TERENUL SPAȚIU VERDE

Arbori ocrotiți

Nr. Crt.	Nr. Unic	Specia	Localizare	Diametru(cm)	Înălțime(m)	Coronament(m)	Viabilitate	Grad întreținere	Riscuri
----------	----------	--------	------------	--------------	-------------	---------------	-------------	------------------	---------

Arbori izolați

Nr. Crt.	Nr. Unic	Specia	Localizare	Diametru(cm)	Înălțime(m)	Coronament(m)	Viabilitate	Grad întreținere	Riscuri
1	36576	Mojdrean		8	4	1	Foarte buna	Permanent	Fără riscuri

Alți arbori

Nr. Crt.	Nr. Unic	Specia	Localizare	Diametru(cm)	Înălțime(m)	Coronament(m)	Viabilitate	Grad întreținere	Riscuri
----------	----------	--------	------------	--------------	-------------	---------------	-------------	------------------	---------

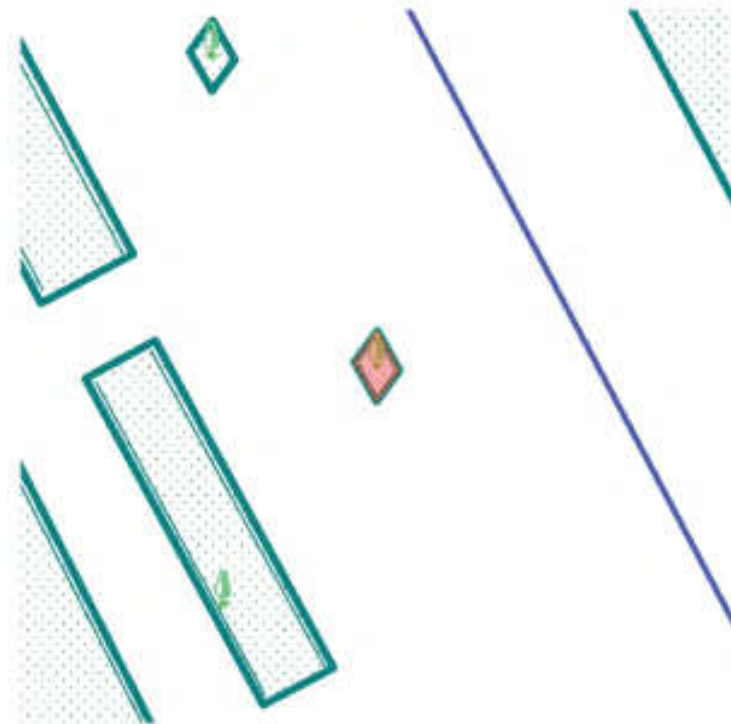
7. DOCUMENTE EMISE CU PRIVIRE LA TERENUL, SPAȚIU VERDE ȘI CONSTRUCȚIILE EXISTENTE

Nr. Crt.	Titlu	Emitent	Verificator	Data emiterii	Data verificării	Observații
----------	-------	---------	-------------	---------------	------------------	------------

Județul: Craiova Municipiul: Craiova Localitatea: Craiova Cod SIRUTA: 69900	Secțiune plan: *Nr. Sector cadastral: *Nr. Cadastral imobil: *Nr. Carte funciară:	*Cod zona valorică: *Cod zona protejată: *Cod poștal:
--	--	---

Fișa spațiului verde Nr. 1220
Bulevardul 1 Mai

1. SCHIȚA AMPLASAMENTULUI TERENULUI SPAȚIU VERDE
Scara: 1:200



2. ADRESA: Zona 1 Mai

3. DATE DESPRE TERENUL SPAȚIU VERDE

Proprietar / Deținător teren spațiu verde	Tip proprietate	Mod administrare	Categorie de folosință	Reglementare urbanistică	Suprafața măsurată(mp)		Total teren (mp)	Observații
					Teren exclusiv	Teren în indiviziune		
Municipiul Craiova /Municipiul Craiova	domeniul public al unităților administrativ- teritoriale	direct	Zona verde		1,53	0	1,53	
Total teren(mp)					1,53	0	1,53	

4. DATE PRIVIND CONSTRUCȚIILE EXISTENTE PE TERENUL SPAȚIU VERDE

Proprietar / Deținător construcții	Tip proprietate	Mod administrare	Nr. corp construcție	Cod grupă destinație	Suprafața construită la sol(mp)	Observații
Total suprafață ocupată din terenul spațiu verde (mp)					0	

5. ECHIPAREA EDILITARA A TERENULUI: A C t E G T

6. DATE PRIVIND VEGETAȚIA EXISTENTĂ PE TERENUL SPAȚIU VERDE

Arbori ocrotiți

Nr. Crt.	Nr. Unic	Specia	Localizare	Diametru(cm)	Înălțime(m)	Coronament(m)	Viabilitate	Grad întreținere	Riscuri
----------	----------	--------	------------	--------------	-------------	---------------	-------------	------------------	---------

Arbori izolați

Nr. Crt.	Nr. Unic	Specia	Localizare	Diametru(cm)	Înălțime(m)	Coronament(m)	Viabilitate	Grad întreținere	Riscuri
1	36577	Mojdrean		14	7	2	Foarte buna	Permanent	Fără riscuri

Alți arbori

Nr. Crt.	Nr. Unic	Specia	Localizare	Diametru(cm)	Înălțime(m)	Coronament(m)	Viabilitate	Grad întreținere	Riscuri
----------	----------	--------	------------	--------------	-------------	---------------	-------------	------------------	---------

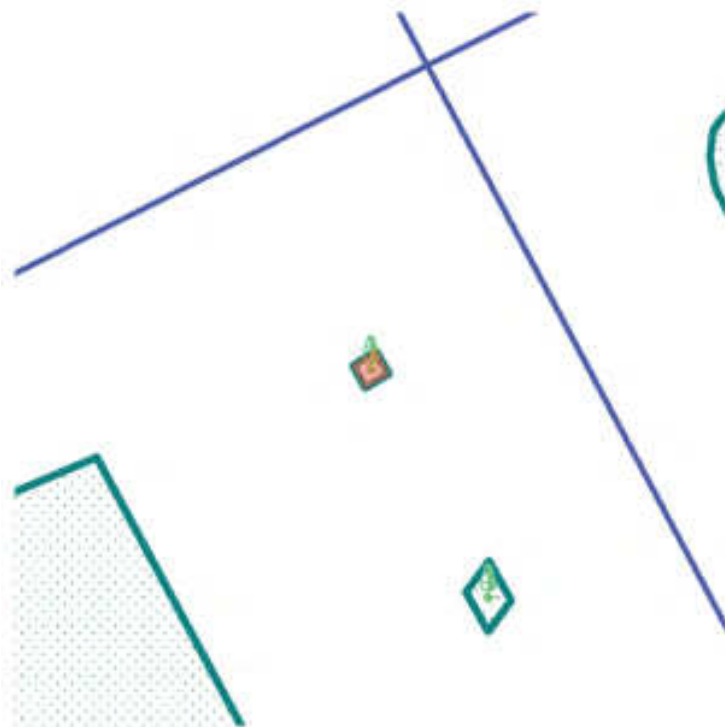
7. DOCUMENTE EMISE CU PRIVIRE LA TERENUL SPAȚIU VERDE ȘI CONSTRUCȚIILE EXISTENTE

Nr. Crt.	Titlu	Emitent	Verificator	Data emiterii	Data verificării	Observații
----------	-------	---------	-------------	---------------	------------------	------------

Județul: Craiova Municipiul: Craiova Localitatea: Craiova Cod SIRUTA: 69900	Secțiune plan: *Nr. Sector cadastral: *Nr. Cadastral imobil: *Nr. Carte funciară:	*Cod zona valorică: *Cod zona protejată: *Cod poștal:
--	--	---

Fișa spațiului verde Nr. 1221
Bulevardul 1 Mai

1. SCHIȚA AMPLASAMENTULUI TERENULUI SPAȚIU VERDE
Scara: 1:200



2. ADRESA: Zona 1 Mai

3. DATE DESPRE TERENUL SPAȚIU VERDE

Proprietar / Deținător teren spațiu verde	Tip proprietate	Mod administrare	Categorie de folosință	Reglementare urbanistică	Suprafața măsurată(mp)		Total teren (mp)	Observații
					Teren exclusiv	Teren în indiviziune		
Municipiul Craiova /Municipiul Craiova	domeniul public al unităților administrativ- teritoriale	direct	Zona verde		0,68	0	0,68	
Total teren(mp)					0,68	0	0,68	

4. DATE PRIVIND CONSTRUCȚIILE EXISTENTE PE TERENUL SPAȚIU VERDE

Proprietar / Deținător construcții	Tip proprietate	Mod administrare	Nr. corp construcție	Cod grupă destinație	Suprafața construită la sol(mp)	Observații
Total suprafață ocupată din terenul spațiu verde (mp)					0	

5. ECHIPAREA EDILITARA A TERENULUI: A C t E G T

6. DATE PRIVIND VEGETAȚIA EXISTENTĂ PE TERENUL SPAȚIU VERDE

Arbori ocrotiți

Nr. Crt.	Nr. Unic	Specia	Localizare	Diametru(cm)	Înălțime(m)	Coronament(m)	Viabilitate	Grad întreținere	Riscuri
----------	----------	--------	------------	--------------	-------------	---------------	-------------	------------------	---------

Arbori izolați

Nr. Crt.	Nr. Unic	Specia	Localizare	Diametru(cm)	Înălțime(m)	Coronament(m)	Viabilitate	Grad întreținere	Riscuri
1	36578	Artar american		16	8	2	Foarte buna	Permanent	Fără riscuri

Alți arbori

Nr. Crt.	Nr. Unic	Specia	Localizare	Diametru(cm)	Înălțime(m)	Coronament(m)	Viabilitate	Grad întreținere	Riscuri
----------	----------	--------	------------	--------------	-------------	---------------	-------------	------------------	---------

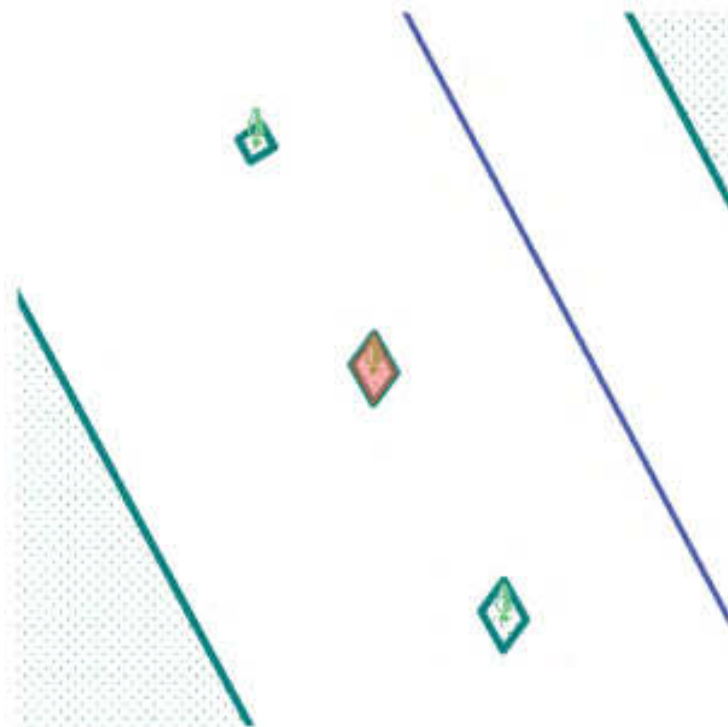
7. DOCUMENTE EMISE CU PRIVIRE LA TERENUL SPAȚIU VERDE ȘI CONSTRUCȚIILE EXISTENTE

Nr. Crt.	Titlu	Emitent	Verificator	Data emiterii	Data verificării	Observații
----------	-------	---------	-------------	---------------	------------------	------------

Județul: Craiova Municipiul: Craiova Localitatea: Craiova Cod SIRUTA: 69900	Secțiune plan: *Nr. Sector cadastral: *Nr. Cadastral imobil: *Nr. Carte funciară:	*Cod zona valorică: *Cod zona protejată: *Cod poștal:
--	--	---

Fișa spațiului verde Nr. 1222
Bulevardul 1 Mai

1. SCHIȚA AMPLASAMENTULUI TERENULUI SPAȚIU VERDE
Scara: 1:200



2. ADRESA: Zona 1 Mai

3. DATE DESPRE TERENUL SPAȚIU VERDE

Proprietar / Deținător teren spațiu verde	Tip proprietate	Mod administrare	Categorie de folosință	Reglementare urbanistică	Suprafața măsurată(mp)		Total teren (mp)	Observații
					Teren exclusiv	Teren în indiviziune		
Municipiul Craiova /Municipiul Craiova	domeniul public al unităților administrativ- teritoriale	direct	Zona verde		1,53	0	1,53	
Total teren(mp)					1,53	0	1,53	

4. DATE PRIVIND CONSTRUCȚIILE EXISTENTE PE TERENUL SPAȚIU VERDE

Proprietar / Deținător construcții	Tip proprietate	Mod administrare	Nr. corp construcție	Cod grupă destinație	Suprafața construită la sol(mp)	Observații
Total suprafață ocupată din terenul spațiu verde (mp)					0	

5. ECHIPAREA EDILITARA A TERENULUI: A C t E G T

6. DATE PRIVIND VEGETAȚIA EXISTENTĂ PE TERENUL SPAȚIU VERDE

Arbori ocrotiți

Nr. Crt.	Nr. Unic	Specia	Localizare	Diametru(cm)	Înălțime(m)	Coronament(m)	Viabilitate	Grad întreținere	Riscuri
----------	----------	--------	------------	--------------	-------------	---------------	-------------	------------------	---------

Arbori izolați

Nr. Crt.	Nr. Unic	Specia	Localizare	Diametru(cm)	Înălțime(m)	Coronament(m)	Viabilitate	Grad întreținere	Riscuri
1	36579	Platan american		8	5	2	Foarte buna	Permanent	Fără riscuri

Alți arbori

Nr. Crt.	Nr. Unic	Specia	Localizare	Diametru(cm)	Înălțime(m)	Coronament(m)	Viabilitate	Grad întreținere	Riscuri
----------	----------	--------	------------	--------------	-------------	---------------	-------------	------------------	---------

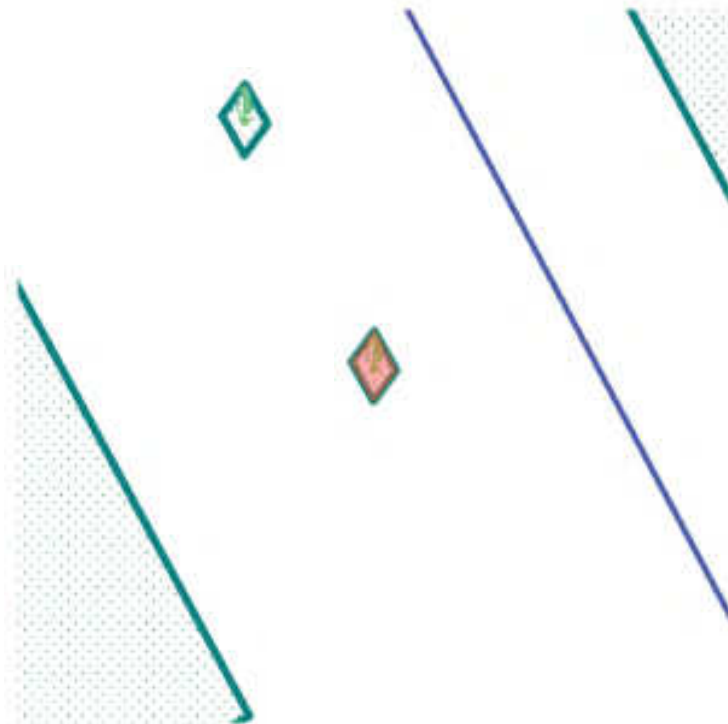
7. DOCUMENTE EMISE CU PRIVIRE LA TERENUL SPAȚIU VERDE ȘI CONSTRUCȚIILE EXISTENTE

Nr. Crt.	Titlu	Emitent	Verificator	Data emiterii	Data verificării	Observații
----------	-------	---------	-------------	---------------	------------------	------------

Județul: Craiova Municipiul: Craiova Localitatea: Craiova Cod SIRUTA: 69900	Secțiune plan: *Nr. Sector cadastral: *Nr. Cadastral imobil: *Nr. Carte funciară:	*Cod zona valorică: *Cod zona protejată: *Cod poștal:
--	--	---

Fișa spațiului verde Nr. 1223
Bulevardul 1 Mai

1. SCHIȚA AMPLASAMENTULUI TERENULUI SPAȚIU VERDE
Scara: 1:200



2. ADRESA: Zona 1 Mai

3. DATE DESPRE TERENUL SPAȚIU VERDE

Proprietar / Deținător teren spațiu verde	Tip proprietate	Mod administrare	Categorie de folosință	Reglementare urbanistică	Suprafața măsurată(mp)		Total teren (mp)	Observații
					Teren exclusiv	Teren în indiviziune		
Municipiul Craiova /Municipiul Craiova	domeniul public al unităților administrativ- teritoriale	direct	Zona verde		1,53	0	1,53	
Total teren(mp)					1,53	0	1,53	

4. DATE PRIVIND CONSTRUCȚIILE EXISTENTE PE TERENUL SPAȚIU VERDE

Proprietar / Deținător construcții	Tip proprietate	Mod administrare	Nr. corp construcție	Cod grupă destinație	Suprafața construită la sol(mp)	Observații
Total suprafață ocupată din terenul spațiu verde (mp)					0	

5. ECHIPAREA EDILITARA A TERENULUI: A C t E G T

6. DATE PRIVIND VEGETAȚIA EXISTENTĂ PE TERENUL SPAȚIU VERDE

Arbori ocrotiți

Nr. Crt.	Nr. Unic	Specia	Localizare	Diametru(cm)	Înălțime(m)	Coronament(m)	Viabilitate	Grad întreținere	Riscuri
----------	----------	--------	------------	--------------	-------------	---------------	-------------	------------------	---------

Arbori izolați

Nr. Crt.	Nr. Unic	Specia	Localizare	Diametru(cm)	Înălțime(m)	Coronament(m)	Viabilitate	Grad întreținere	Riscuri
1	36580	Platan american		6	4	2	Foarte buna	Permanent	Fără riscuri

Alți arbori

Nr. Crt.	Nr. Unic	Specia	Localizare	Diametru(cm)	Înălțime(m)	Coronament(m)	Viabilitate	Grad întreținere	Riscuri
----------	----------	--------	------------	--------------	-------------	---------------	-------------	------------------	---------


7. DOCUMENTE EMISE CU PRIVIRE LA TERENUL SPAȚIU VERDE ȘI CONSTRUCȚIILE EXISTENTE

Nr. Crt.	Titlu	Emitent	Verificator	Data emiterii	Data verificării	Observații
----------	-------	---------	-------------	---------------	------------------	------------

Județul: Craiova Municipiul: Craiova Localitatea: Craiova Cod SIRUTA: 69900	Secțiune plan: *Nr. Sector cadastral: *Nr. Cadastral imobil: *Nr. Carte funciară:	*Cod zona valorică: *Cod zona protejată: *Cod poștal:
--	--	---

Fișa spațiului verde Nr. 1224
Bulevardul 1 Mai

1. SCHIȚA AMPLASAMENTULUI TERENULUI SPAȚIU VERDE
Scara: 1:200



2. ADRESA: Zona 1 Mai

3. DATE DESPRE TERENUL SPAȚIU VERDE

Proprietar / Deținător teren spațiu verde	Tip proprietate	Mod administrare	Categorie de folosință	Reglementare urbanistică	Suprafața măsurată(mp)		Total teren (mp)	Observații
					Teren exclusiv	Teren în indiviziune		
Municipiul Craiova /Municipiul Craiova	domeniul public al unităților administrativ- teritoriale	direct	Zona verde		1,53	0	1,53	
Total teren(mp)					1,53	0	1,53	

4. DATE PRIVIND CONSTRUCȚIILE EXISTENTE PE TERENUL SPAȚIU VERDE

Proprietar / Deținător construcții	Tip proprietate	Mod administrare	Nr. corp construcție	Cod grupă destinație	Suprafața construită la sol(mp)	Observații
Total suprafață ocupată din terenul spațiu verde (mp)					0	

5. ECHIPAREA EDILITARA A TERENULUI: A C t E G T

6. DATE PRIVIND VEGETAȚIA EXISTENTĂ PE TERENUL SPAȚIU VERDE

Arbori ocrotiți

Nr. Crt.	Nr. Unic	Specia	Localizare	Diametru(cm)	Înălțime(m)	Coronament(m)	Viabilitate	Grad întreținere	Riscuri
----------	----------	--------	------------	--------------	-------------	---------------	-------------	------------------	---------

Arbori izolați

Nr. Crt.	Nr. Unic	Specia	Localizare	Diametru(cm)	Înălțime(m)	Coronament(m)	Viabilitate	Grad întreținere	Riscuri
1	36581	Platan american		8	4	2	Foarte buna	Permanent	Fără riscuri

Alți arbori

Nr. Crt.	Nr. Unic	Specia	Localizare	Diametru(cm)	Înălțime(m)	Coronament(m)	Viabilitate	Grad întreținere	Riscuri
----------	----------	--------	------------	--------------	-------------	---------------	-------------	------------------	---------

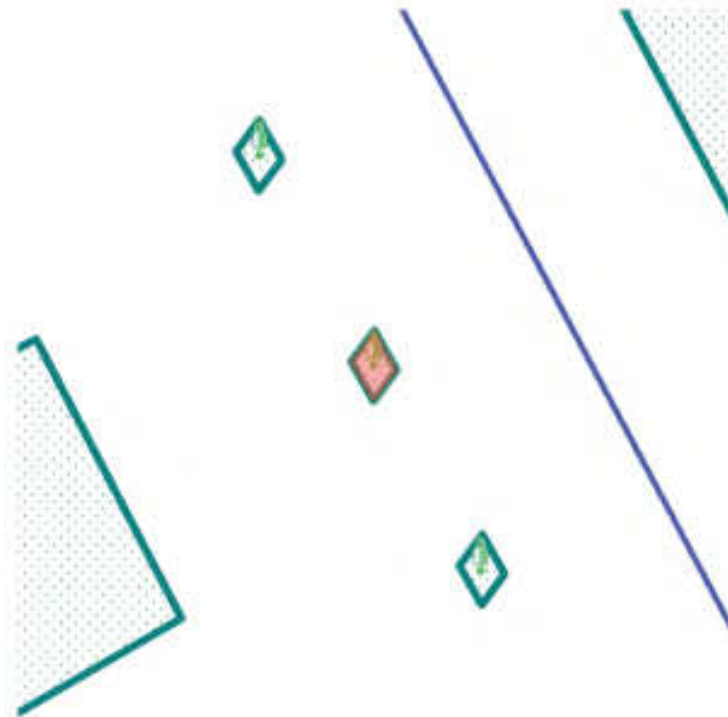
7. DOCUMENTE EMISE CU PRIVIRE LA TERENUL SPAȚIU VERDE ȘI CONSTRUCȚIILE EXISTENTE

Nr. Crt.	Titlu	Emitent	Verificator	Data emiterii	Data verificării	Observații
----------	-------	---------	-------------	---------------	------------------	------------

Județul: Craiova Municipiul: Craiova Localitatea: Craiova Cod SIRUTA: 69900	Secțiune plan: *Nr. Sector cadastral: *Nr. Cadastral imobil: *Nr. Carte funciară:	*Cod zona valorică: *Cod zona protejată: *Cod poștal:
--	--	---

Fișa spațiului verde Nr. 1225
Bulevardul 1 Mai

1. SCHIȚA AMPLASAMENTULUI TERENULUI SPAȚIU VERDE
Scara: 1:200



2. ADRESA: Zona 1 Mai

3. DATE DESPRE TERENUL SPAȚIU VERDE

Proprietar / Deținător teren spațiu verde	Tip proprietate	Mod administrare	Categorie de folosință	Reglementare urbanistică	Suprafața măsurată(mp)		Total teren (mp)	Observații
					Teren exclusiv	Teren în indiviziune		
Municipiul Craiova /Municipiul Craiova	domeniul public al unităților administrativ- teritoriale	direct	Zona verde		1,53	0	1,53	
Total teren(mp)					1,53	0	1,53	

4. DATE PRIVIND CONSTRUCȚIILE EXISTENTE PE TERENUL SPAȚIU VERDE

Proprietar / Deținător construcții	Tip proprietate	Mod administrare	Nr. corp construcție	Cod grupă destinație	Suprafața construită la sol(mp)	Observații
Total suprafață ocupată din terenul spațiu verde (mp)					0	

5. ECHIPAREA EDILITARA A TERENULUI: A C t E G T

6. DATE PRIVIND VEGETAȚIA EXISTENTĂ PE TERENUL SPAȚIU VERDE

Arbori ocrotiți

Nr. Crt.	Nr. Unic	Specia	Localizare	Diametru(cm)	Înălțime(m)	Coronament(m)	Viabilitate	Grad întreținere	Riscuri
----------	----------	--------	------------	--------------	-------------	---------------	-------------	------------------	---------

Arbori izolați

Nr. Crt.	Nr. Unic	Specia	Localizare	Diametru(cm)	Înălțime(m)	Coronament(m)	Viabilitate	Grad întreținere	Riscuri
1	36582	Platan american		8	4	2	Foarte buna	Permanent	Fără riscuri

Alți arbori

Nr. Crt.	Nr. Unic	Specia	Localizare	Diametru(cm)	Înălțime(m)	Coronament(m)	Viabilitate	Grad întreținere	Riscuri
----------	----------	--------	------------	--------------	-------------	---------------	-------------	------------------	---------

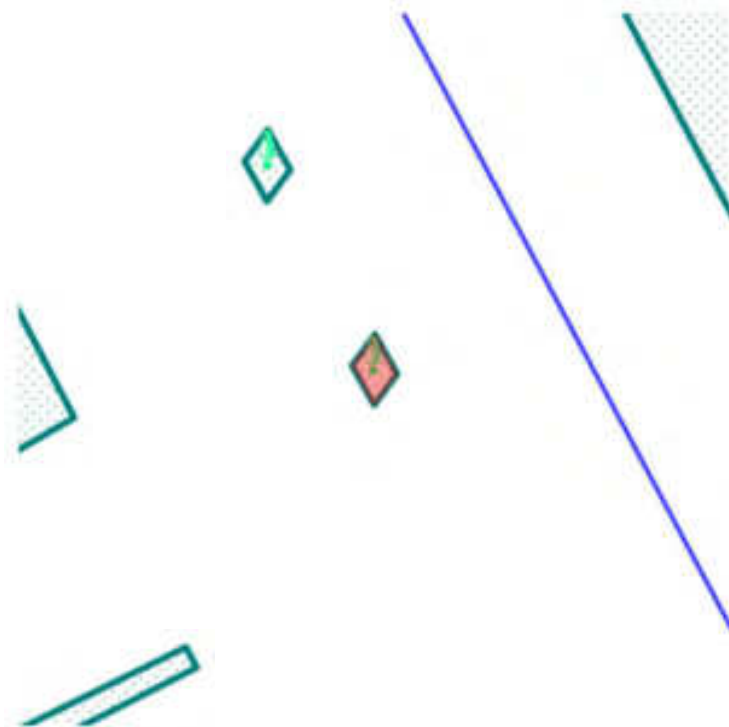
7. DOCUMENTE EMISE CU PRIVIRE LA TERENUL SPAȚIU VERDE ȘI CONSTRUCȚIILE EXISTENTE

Nr. Crt.	Titlu	Emitent	Verificator	Data emiterii	Data verificării	Observații
----------	-------	---------	-------------	---------------	------------------	------------

Județul: Craiova Municipiul: Craiova Localitatea: Craiova Cod SIRUTA: 69900	Secțiune plan: *Nr. Sector cadastral: *Nr. Cadastral imobil: *Nr. Carte funciară:	*Cod zona valorică: *Cod zona protejată: *Cod poștal:
--	--	---

Fișa spațiului verde Nr. 1226
Bulevardul 1 Mai

1. SCHIȚA AMPLASAMENTULUI TERENULUI SPAȚIU VERDE
Scara: 1:200



2. ADRESA: Zona 1 Mai

3. DATE DESPRE TERENUL SPAȚIU VERDE

Proprietar / Deținător teren spațiu verde	Tip proprietate	Mod administrare	Categorie de folosință	Reglementare urbanistică	Suprafața măsurată(mp)		Total teren (mp)	Observații
					Teren exclusiv	Teren în indiviziune		
Municipiul Craiova /Municipiul Craiova	domeniul public al unităților administrativ- teritoriale	direct	Zona verde		1,53	0	1,53	
Total teren(mp)					1,53	0	1,53	

4. DATE PRIVIND CONSTRUCȚIILE EXISTENTE PE TERENUL SPAȚIU VERDE

Proprietar / Deținător construcții	Tip proprietate	Mod administrare	Nr. corp construcție	Cod grupă destinație	Suprafață construită la sol(mp)	Observații
Total suprafață ocupată din terenul spațiu verde (mp)					0	

5. ECHIPAREA EDILITARA A TERENULUI: A C I E G T

6. DATE PRIVIND VEGETAȚIA EXISTENTĂ PE TERENUL SPAȚIU VERDE

Arbori ocrotiți

Nr. Crt.	Nr. Unic	Specia	Localizare	Diametru(cm)	Înălțime(m)	Coronament(m)	Viabilitate	Grad întreținere	Riscuri
----------	----------	--------	------------	--------------	-------------	---------------	-------------	------------------	---------

Arbori izolați

Nr. Crt.	Nr. Unic	Specia	Localizare	Diametru(cm)	Înălțime(m)	Coronament(m)	Viabilitate	Grad întreținere	Riscuri
1	36583	Platan american		12	5	3	Foarte buna	Permanent	Fără riscuri

Alți arbori

Nr. Crt.	Nr. Unic	Specia	Localizare	Diametru(cm)	Înălțime(m)	Coronament(m)	Viabilitate	Grad întreținere	Riscuri
----------	----------	--------	------------	--------------	-------------	---------------	-------------	------------------	---------

7. DOCUMENTE EMISE CU PRIVIRE LA TERENUL, SPAȚIU VERDE ȘI CONSTRUCȚIILE EXISTENTE

Nr. Crt.	Titlu	Emitent	Verificator	Data emiterii	Data verificării	Observații
----------	-------	---------	-------------	---------------	------------------	------------

Județul: Craiova Municipiul: Craiova Localitatea: Craiova Cod SIRUTA: 69900	Secțiune plan: *Nr. Sector cadastral: *Nr. Cadastral imobil: *Nr. Carte funciară:	*Cod zona valorică: *Cod zona protejată: *Cod poștal:
--	--	---

Fișa spațiului verde Nr. 1227
Bulevardul 1 Mai

1. SCHIȚA AMPLASAMENTULUI TERENULUI SPAȚIU VERDE
Scara: 1:200



2. ADRESA: Zona 1 Mai

3. DATE DESPRE TERENUL SPAȚIU VERDE

Proprietar / Deținător teren spațiu verde	Tip proprietate	Mod administrare	Categorie de folosință	Reglementare urbanistică	Suprafața măsurată(mp)		Total teren (mp)	Observații
					Teren exclusiv	Teren în indiviziune		
Municipiul Craiova /Municipiul Craiova	domeniul public al unităților administrativ- teritoriale	direct	Zona verde		1,53	0	1,53	
Total teren(mp)					1,53	0	1,53	

4. DATE PRIVIND CONSTRUCȚIILE EXISTENTE PE TERENUL SPAȚIU VERDE

Proprietar / Deținător construcții	Tip proprietate	Mod administrare	Nr. corp construcție	Cod grupă destinație	Suprafață construită la sol(mp)	Observații
Total suprafață ocupată din terenul spațiu verde (mp)					0	

5. ECHIPAREA EDILITARA A TERENULUI: A C I E G T

6. DATE PRIVIND VEGETAȚIA EXISTENTĂ PE TERENUL SPAȚIU VERDE

Arbori ocrotiți

Nr. Crt.	Nr. Unic	Specia	Localizare	Diametru(cm)	Înălțime(m)	Coronament(m)	Viabilitate	Grad întreținere	Riscuri
----------	----------	--------	------------	--------------	-------------	---------------	-------------	------------------	---------

Arbori izolați

Nr. Crt.	Nr. Unic	Specia	Localizare	Diametru(cm)	Înălțime(m)	Coronament(m)	Viabilitate	Grad întreținere	Riscuri
1	36584	Platan american		8	5	2	Foarte buna	Permanent	Fără riscuri

Alți arbori

Nr. Crt.	Nr. Unic	Specia	Localizare	Diametru(cm)	Înălțime(m)	Coronament(m)	Viabilitate	Grad întreținere	Riscuri
----------	----------	--------	------------	--------------	-------------	---------------	-------------	------------------	---------

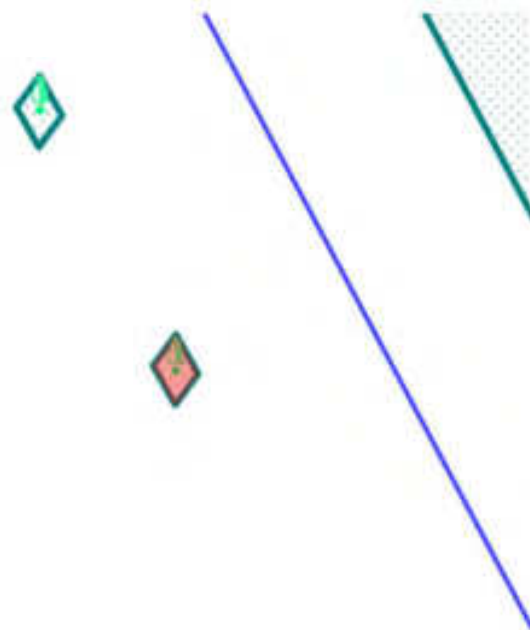
7. DOCUMENTE EMISE CU PRIVIRE LA TERENUL, SPAȚIU VERDE ȘI CONSTRUCȚIILE EXISTENTE

Nr. Crt.	Titlu	Emitent	Verificator	Data emiterii	Data verificării	Observații
----------	-------	---------	-------------	---------------	------------------	------------

Județul: Craiova Municipiul: Craiova Localitatea: Craiova Cod SIRUTA: 69900	Secțiune plan: *Nr. Sector cadastral: *Nr. Cadastral imobil: *Nr. Carte funciară:	*Cod zona valorică: *Cod zona protejată: *Cod poștal:
--	--	---

Fișa spațiului verde Nr. 1228
Bulevardul 1 Mai

1. SCHIȚA AMPLASAMENTULUI TERENULUI SPAȚIU VERDE
Scara: 1:200



2. ADRESA: Zona 1 Mai

3. DATE DESPRE TERENUL SPAȚIU VERDE

Proprietar / Deținător teren spațiu verde	Tip proprietate	Mod administrare	Categorie de folosință	Reglementare urbanistică	Suprafața măsurată(mp)		Total teren (mp)	Observații
					Teren exclusiv	Teren în indiviziune		
Municipiul Craiova /Municipiul Craiova	domeniul public al unităților administrativ- teritoriale	direct	Zona verde		1,53	0	1,53	
Total teren(mp)					1,53	0	1,53	

4. DATE PRIVIND CONSTRUCȚIILE EXISTENTE PE TERENUL SPAȚIU VERDE

Proprietar / Deținător construcții	Tip proprietate	Mod administrare	Nr. corp construcție	Cod grupă destinație	Suprafață construită la sol(mp)	Observații
Total suprafață ocupată din terenul spațiu verde (mp)					0	

5. ECHIPAREA EDILITARA A TERENULUI: A C I E G T

6. DATE PRIVIND VEGETAȚIA EXISTENTĂ PE TERENUL SPAȚIU VERDE

Arbori ocrotiți

Nr. Crt.	Nr. Unic	Specia	Localizare	Diametru(cm)	Înălțime(m)	Coronament(m)	Viabilitate	Grad întreținere	Riscuri
----------	----------	--------	------------	--------------	-------------	---------------	-------------	------------------	---------

Arbori izolați

Nr. Crt.	Nr. Unic	Specia	Localizare	Diametru(cm)	Înălțime(m)	Coronament(m)	Viabilitate	Grad întreținere	Riscuri
1	36585	Platan american		8	5	2	Foarte buna	Permanent	Fără riscuri

Alți arbori

Nr. Crt.	Nr. Unic	Specia	Localizare	Diametru(cm)	Înălțime(m)	Coronament(m)	Viabilitate	Grad întreținere	Riscuri
----------	----------	--------	------------	--------------	-------------	---------------	-------------	------------------	---------

7. DOCUMENTE EMISE CU PRIVIRE LA TERENUL, SPAȚIU VERDE ȘI CONSTRUCȚIILE EXISTENTE

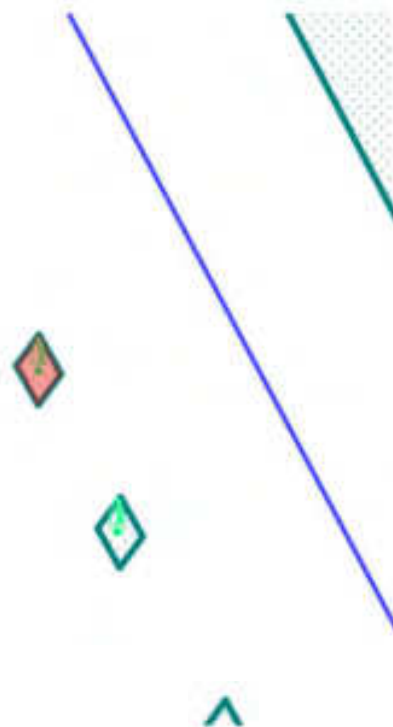
Nr. Crt.	Titlu	Emitent	Verificator	Data emiterii	Data verificării	Observații
----------	-------	---------	-------------	---------------	------------------	------------

Județul: Craiova Municipiul: Craiova Localitatea: Craiova Cod SIRUTA: 69900	Secțiune plan: *Nr. Sector cadastral: *Nr. Cadastral imobil: *Nr. Carte funciară:	*Cod zona valorică: *Cod zona protejată: *Cod poștal:
--	--	---

Fișa spațiului verde Nr. 1229
Bulevardul 1 Mai

1. SCHIȚA AMPLASAMENTULUI TERENULUI SPAȚIU VERDE

Scara: 1:200



2. ADRESA: Zona 1 Mai

3. DATE DESPRE TERENUL SPAȚIU VERDE

Proprietar / Deținător teren spațiu verde	Tip proprietate	Mod administrare	Categorie de folosință	Reglementare urbanistică	Suprafața măsurată(mp)		Total teren (mp)	Observații
					Teren exclusiv	Teren în indiviziune		
Municipiul Craiova /Municipiul Craiova	domeniul public al unităților administrativ- teritoriale	direct	Zona verde		1,53	0	1,53	
Total teren(mp)					1,53	0	1,53	

4. DATE PRIVIND CONSTRUCȚIILE EXISTENTE PE TERENUL SPAȚIU VERDE

Proprietar / Deținător construcții	Tip proprietate	Mod administrare	Nr. corp construcție	Cod grupă destinație	Suprafață construită la sol(mp)	Observații
Total suprafață ocupată din terenul spațiu verde (mp)					0	

5. ECHIPAREA EDILITARA A TERENULUI: A C I E G T

6. DATE PRIVIND VEGETAȚIA EXISTENTĂ PE TERENUL SPAȚIU VERDE

Arbori ocrotiți

Nr. Crt.	Nr. Unic	Specia	Localizare	Diametru(cm)	Înălțime(m)	Coronament(m)	Viabilitate	Grad întreținere	Riscuri
----------	----------	--------	------------	--------------	-------------	---------------	-------------	------------------	---------

Arbori izolați

Nr. Crt.	Nr. Unic	Specia	Localizare	Diametru(cm)	Înălțime(m)	Coronament(m)	Viabilitate	Grad întreținere	Riscuri
1	36586	Platan american		8	5	2	Foarte buna	Permanent	Fără riscuri

Alți arbori

Nr. Crt.	Nr. Unic	Specia	Localizare	Diametru(cm)	Înălțime(m)	Coronament(m)	Viabilitate	Grad întreținere	Riscuri
----------	----------	--------	------------	--------------	-------------	---------------	-------------	------------------	---------

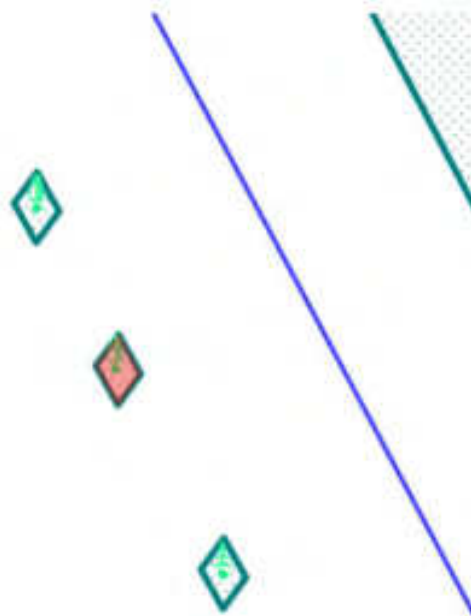
7. DOCUMENTE EMISE CU PRIVIRE LA TERENUL, SPAȚIU VERDE ȘI CONSTRUCȚIILE EXISTENTE

Nr. Crt.	Titlu	Emitent	Verificator	Data emiterii	Data verificării	Observații
----------	-------	---------	-------------	---------------	------------------	------------

Județul: Craiova Municipiul: Craiova Localitatea: Craiova Cod SIRUTA: 69900	Secțiune plan: *Nr. Sector cadastral: *Nr. Cadastral imobil: *Nr. Carte funciară:	*Cod zona valorică: *Cod zona protejată: *Cod poștal:
--	--	---

Fișa spațiului verde Nr. 1230
Bulevardul 1 Mai

1. SCHIȚA AMPLASAMENTULUI TERENULUI SPAȚIU VERDE
Scara: 1:200



2. ADRESA: Zona 1 Mai

3. DATE DESPRE TERENUL SPAȚIU VERDE

Proprietar / Deținător teren spațiu verde	Tip proprietate	Mod administrare	Categorie de folosință	Reglementare urbanistică	Suprafața măsurată(mp)		Total teren (mp)	Observații
					Teren exclusiv	Teren în îndiviziune		
Municipiul Craiova /Municipiul Craiova	domeniul public al unităților administrativ- teritoriale	direct	Zona verde		1,53	0	1,53	
Total teren(mp)					1,53	0	1,53	

4. DATE PRIVIND CONSTRUCȚIILE EXISTENTE PE TERENUL SPAȚIU VERDE

Proprietar / Deținător construcții	Tip proprietate	Mod administrare	Nr. corp construcție	Cod grupă destinație	Suprafață construită la sol(mp)	Observații
Total suprafață ocupată din terenul spațiu verde (mp)					0	

5. ECHIPAREA EDILITARA A TERENULUI: A C I E G T

6. DATE PRIVIND VEGETAȚIA EXISTENTĂ PE TERENUL SPAȚIU VERDE

Arbori ocrotiți

Nr. Crt.	Nr. Unic	Specia	Localizare	Diametru(cm)	Înălțime(m)	Coronament(m)	Viabilitate	Grad întreținere	Riscuri
----------	----------	--------	------------	--------------	-------------	---------------	-------------	------------------	---------

Arbori izolați

Nr. Crt.	Nr. Unic	Specia	Localizare	Diametru(cm)	Înălțime(m)	Coronament(m)	Viabilitate	Grad întreținere	Riscuri
1	36587	Platan american		6	4	1	Foarte buna	Permanent	Fără riscuri

Alți arbori

Nr. Crt.	Nr. Unic	Specia	Localizare	Diametru(cm)	Înălțime(m)	Coronament(m)	Viabilitate	Grad întreținere	Riscuri
----------	----------	--------	------------	--------------	-------------	---------------	-------------	------------------	---------

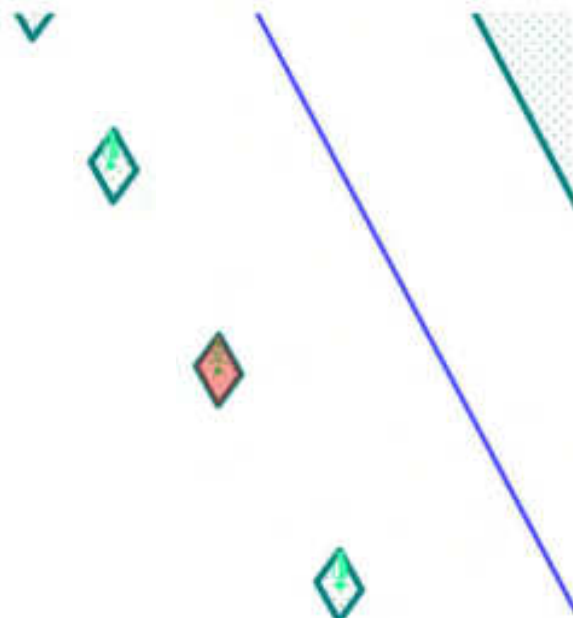
7. DOCUMENTE EMISE CU PRIVIRE LA TERENUL, SPAȚIU VERDE ȘI CONSTRUCȚIILE EXISTENTE

Nr. Crt.	Titlu	Emitent	Verificator	Data emiterii	Data verificării	Observații
----------	-------	---------	-------------	---------------	------------------	------------

Județul: Craiova Municipiul: Craiova Localitatea: Craiova Cod SIRUTA: 69900	Secțiune plan: *Nr. Sector cadastral: *Nr. Cadastral imobil: *Nr. Carte funciară:	*Cod zona valorică: *Cod zona protejată: *Cod poștal:
--	--	---

Fișa spațiului verde Nr. 1231
Bulevardul 1 Mai

1. SCHIȚA AMPLASAMENTULUI TERENULUI SPAȚIU VERDE
Scara: 1:200



2. ADRESA: Zona 1 Mai

3. DATE DESPRE TERENUL SPAȚIU VERDE

Proprietar / Deținător teren spațiu verde	Tip proprietate	Mod administrare	Categorie de folosință	Reglementare urbanistică	Suprafața măsurată(mp)		Total teren (mp)	Observații
					Teren exclusiv	Teren în îndiviziune		
Municipiul Craiova /Municipiul Craiova	domeniul public al unităților administrativ- teritoriale	direct	Zona verde		1,53	0	1,53	
Total teren(mp)					1,53	0	1,53	

4. DATE PRIVIND CONSTRUCȚIILE EXISTENTE PE TERENUL SPAȚIU VERDE

Proprietar / Deținător construcții	Tip proprietate	Mod administrare	Nr. corp construcție	Cod grupă destinație	Suprafață construită la sol(mp)	Observații
Total suprafață ocupată din terenul spațiu verde (mp)					0	

5. ECHIPAREA EDILITARA A TERENULUI: A C I E G T

6. DATE PRIVIND VEGETAȚIA EXISTENTĂ PE TERENUL SPAȚIU VERDE

Arbori ocrotiți

Nr. Crt.	Nr. Unic	Specia	Localizare	Diametru(cm)	Înălțime(m)	Coronament(m)	Viabilitate	Grad întreținere	Riscuri
----------	----------	--------	------------	--------------	-------------	---------------	-------------	------------------	---------

Arbori izolați

Nr. Crt.	Nr. Unic	Specia	Localizare	Diametru(cm)	Înălțime(m)	Coronament(m)	Viabilitate	Grad întreținere	Riscuri
----------	----------	--------	------------	--------------	-------------	---------------	-------------	------------------	---------

Alți arbori

Nr. Crt.	Nr. Unic	Specia	Localizare	Diametru(cm)	Înălțime(m)	Coronament(m)	Viabilitate	Grad întreținere	Riscuri
1	36588	Pin strob		4	5	1	Foarte buna	Permanent	Fără riscuri

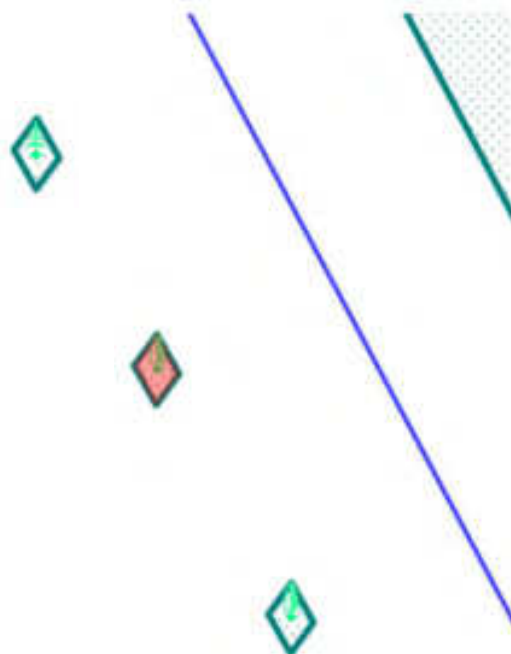
7. DOCUMENTE EMISE CU PRIVIRE LA TERENUL, SPAȚIU VERDE ȘI CONSTRUCȚIILE EXISTENTE

Nr. Crt.	Titlu	Emitent	Verificator	Data emiterii	Data verificării	Observații
----------	-------	---------	-------------	---------------	------------------	------------

Județul: Craiova Municipiul: Craiova Localitatea: Craiova Cod SIRUTA: 69900	Secțiune plan: *Nr. Sector cadastral: *Nr. Cadastral imobil: *Nr. Carte funciară:	*Cod zona valorică: *Cod zona protejată: *Cod poștal:
--	--	---

Fișa spațiului verde Nr. 1232
Bulevardul 1 Mai

1. SCHIȚA AMPLASAMENTULUI TERENULUI SPAȚIU VERDE
Scara: 1:200



2. ADRESA: Zona 1 Mai

3. DATE DESPRE TERENUL SPAȚIU VERDE

Proprietar / Deținător teren spațiu verde	Tip proprietate	Mod administrare	Categorie de folosință	Reglementare urbanistică	Suprafața măsurată(mp)		Total teren (mp)	Observații
					Teren exclusiv	Teren în indiviziune		
Municipiul Craiova /Municipiul Craiova	domeniul public al unităților administrativ- teritoriale	direct	Zona verde		1,53	0	1,53	
Total teren(mp)					1,53	0	1,53	

4. DATE PRIVIND CONSTRUCȚIILE EXISTENTE PE TERENUL SPAȚIU VERDE

Proprietar / Deținător construcții	Tip proprietate	Mod administrare	Nr. corp construcție	Cod grupă destinație	Suprafață construită la sol(mp)	Observații
Total suprafață ocupată din terenul spațiu verde (mp)					0	

5. ECHIPAREA EDILITARA A TERENULUI: A C I E G T

6. DATE PRIVIND VEGETAȚIA EXISTENTĂ PE TERENUL SPAȚIU VERDE

Arbori ocrotiți

Nr. Crt.	Nr. Unic	Specia	Localizare	Diametru(cm)	Înălțime(m)	Coronament(m)	Viabilitate	Grad întreținere	Riscuri
----------	----------	--------	------------	--------------	-------------	---------------	-------------	------------------	---------

Arbori izolați

Nr. Crt.	Nr. Unic	Specia	Localizare	Diametru(cm)	Înălțime(m)	Coronament(m)	Viabilitate	Grad întreținere	Riscuri
1	36589	Platan american		4	5	1	Foarte buna	Permanent	Fără riscuri

Alți arbori

Nr. Crt.	Nr. Unic	Specia	Localizare	Diametru(cm)	Înălțime(m)	Coronament(m)	Viabilitate	Grad întreținere	Riscuri
----------	----------	--------	------------	--------------	-------------	---------------	-------------	------------------	---------

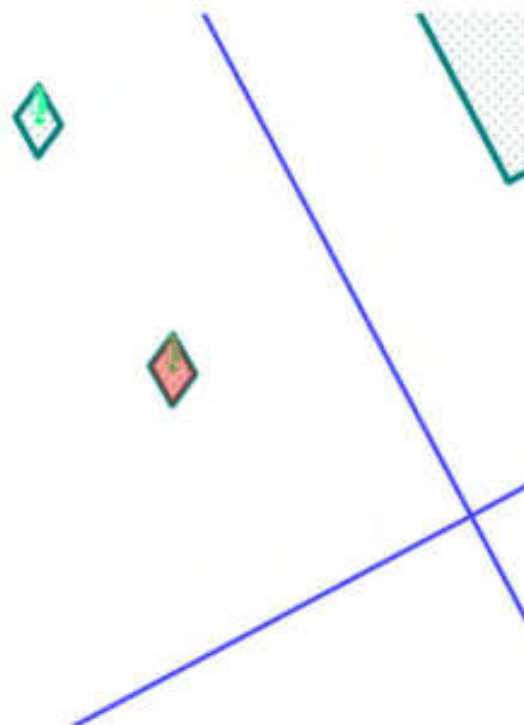
7. DOCUMENTE EMISE CU PRIVIRE LA TERENUL, SPAȚIU VERDE ȘI CONSTRUCȚIILE EXISTENTE

Nr. Crt.	Titlu	Emitent	Verificator	Data emiterii	Data verificării	Observații
----------	-------	---------	-------------	---------------	------------------	------------

Județul: Craiova Municipiul: Craiova Localitatea: Craiova Cod SIRUTA: 69900	Secțiune plan: *Nr. Sector cadastral: *Nr. Cadastral imobil: *Nr. Carte funciară:	*Cod zona valorică: *Cod zona protejată: *Cod poștal:
--	--	---

Fișa spațiului verde Nr. 1233
Bulevardul 1 Mai

1. SCHIȚA AMPLASAMENTULUI TERENULUI SPAȚIU VERDE
Scara: 1:200



2. ADRESA: Zona 1 Mai

3. DATE DESPRE TERENUL SPAȚIU VERDE

Proprietar / Deținător teren spațiu verde	Tip proprietate	Mod administrare	Categorie de folosință	Reglementare urbanistică	Suprafața măsurată(mp)		Total teren (mp)	Observații
					Teren exclusiv	Teren în indiviziune		
Municipiul Craiova /Municipiul Craiova	domeniul public al unităților administrativ- teritoriale	direct	Zona verde		1,53	0	1,53	
Total teren(mp)					1,53	0	1,53	

4. DATE PRIVIND CONSTRUCȚIILE EXISTENTE PE TERENUL SPAȚIU VERDE

Proprietar / Deținător construcții	Tip proprietate	Mod administrare	Nr. corp construcție	Cod grupă destinație	Suprafață construită la sol(mp)	Observații
Total suprafață ocupată din terenul spațiu verde (mp)					0	

5. ECHIPAREA EDILITARA A TERENULUI: A C I E G T

6. DATE PRIVIND VEGETAȚIA EXISTENTĂ PE TERENUL SPAȚIU VERDE

Arbori ocrotiți

Nr. Crt.	Nr. Unic	Specia	Localizare	Diametru(cm)	Înălțime(m)	Coronament(m)	Viabilitate	Grad întreținere	Riscuri
----------	----------	--------	------------	--------------	-------------	---------------	-------------	------------------	---------

Arbori izolați

Nr. Crt.	Nr. Unic	Specia	Localizare	Diametru(cm)	Înălțime(m)	Coronament(m)	Viabilitate	Grad întreținere	Riscuri
1	36590	Platan american		10	8	3	Foarte buna	Permanent	Fără riscuri

Alți arbori

Nr. Crt.	Nr. Unic	Specia	Localizare	Diametru(cm)	Înălțime(m)	Coronament(m)	Viabilitate	Grad întreținere	Riscuri
----------	----------	--------	------------	--------------	-------------	---------------	-------------	------------------	---------

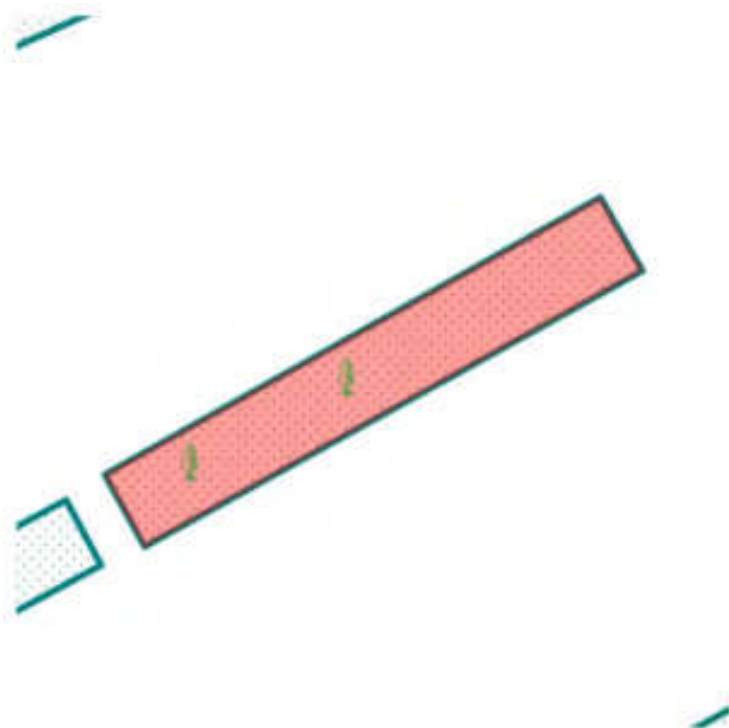
7. DOCUMENTE EMISE CU PRIVIRE LA TERENUL, SPAȚIU VERDE ȘI CONSTRUCȚIILE EXISTENTE

Nr. Crt.	Titlu	Emitent	Verificator	Data emiterii	Data verificării	Observații
----------	-------	---------	-------------	---------------	------------------	------------

Județul: Craiova Municipiul: Craiova Localitatea: Craiova Cod SIRUTA: 69900	Secțiune plan: *Nr. Sector cadastral: *Nr. Cadastral imobil: *Nr. Carte funciară:	*Cod zona valorică: *Cod zona protejată: *Cod poștal:
--	--	---

Fișa spațiului verde Nr. 1234
Strada Dealul Spirei - bl.M25-bl.M26

1. SCHIȚA AMPLASAMENTULUI TERENULUI SPAȚIU VERDE
Scara: 1:200



2. ADRESA: Zona 1 Mai

3. DATE DESPRE TERENUL SPAȚIU VERDE

Proprietar / Deținător teren spațiu verde	Tip proprietate	Mod administrare	Categorie de folosință	Reglementare urbanistică	Suprafața măsurată(mp)		Total teren (mp)	Observații
					Teren exclusiv	Teren în indiviziune		
Municipiul Craiova /Municipiul Craiova	domeniul public al unităților administrativ- teritoriale	direct	Zona verde		45,39	0	45,39	
Total teren(mp)					45,39	0	45,39	

4. DATE PRIVIND CONSTRUCȚIILE EXISTENTE PE TERENUL SPAȚIU VERDE

Proprietar / Deținător construcții	Tip proprietate	Mod administrare	Nr. corp construcție	Cod grupă destinație	Suprafață construită la sol(mp)	Observații
Total suprafață ocupată din terenul spațiu verde (mp)					0	

5. ECHIPAREA EDILITAREA TERENULUI: A C t E G T

6. DATE PRIVIND VEGETAȚIA EXISTENTĂ PE TERENUL SPAȚIU VERDE

Arbori ocrotiți

Nr. Crt.	Nr. Unic	Specia	Localizare	Diametru(cm)	Înălțime(m)	Coronamentul(m)	Viabilitate	Grad întreținere	Riscuri
----------	----------	--------	------------	--------------	-------------	-----------------	-------------	------------------	---------

Arbori Izolați

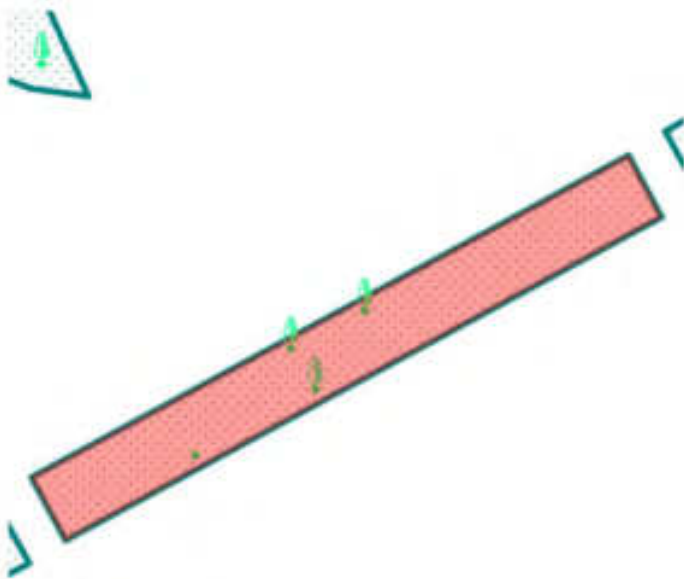
Nr. Crt.	Nr. Unic	Specia	Localizare	Diametru(cm)	Înălțime(m)	Coronamentul(m)	Viabilitate	Grad întreținere	Riscuri
----------	----------	--------	------------	--------------	-------------	-----------------	-------------	------------------	---------

Alți arbori

Nr. Crt.	Nr. Unic	Specia	Localizare	Diametru(cm)	Înălțime(m)	Coronamentul(m)	Viabilitate	Grad întreținere	Riscuri
1	35600	Tei pucios		26	14	6	Foarte buna	Permanent	Fără riscuri
2	35599	Tei pucios		24	13	6	Foarte buna	Permanent	Fără riscuri

7. DOCUMENTE EMISE CU PRIVIRE LA TERENUL SPAȚIU VERDE ȘI CONSTRUCȚIILE EXISTENTE

Nr. Crt.	Titlu	Emitent	Verificator	Data emiterii	Data verificării	Observații
----------	-------	---------	-------------	---------------	------------------	------------

Județul: Craiova Municipiul: Craiova Localitatea: Craiova Cod SIRUTA: 69900	Secțiune plan: *Nr. Sector cadastral: *Nr. Cadastral imobil: *Nr. Carte funciară:	*Cod zona valorică: *Cod zona protejată: *Cod poștal:							
Fișa spațiului verde Nr. 1235 Strada Dealul Spirei - bl.M24-bl.M25									
1. SCHIȚA AMPLAȘAMENTULUI TERENULUI SPAȚIU VERDE Scara: 1:200									
									
2. ADRESA: Zona 1 Mai									
3. DATE DESPRE TERENUL SPAȚIU VERDE									
Proprietar / Deținător teren spațiu verde	Tip proprietate	Mod administrare	Categorie de folosință	Reglementare urbanistică	Suprafața măsurată(mp)		Total teren (mp)	Observații	
					Teren exclusiv	Teren în indiviziune			
Municipiul Craiova /Municipiul Craiova	domeniul public al unităților administrativ-teritoriale	direct	Zona verde		51,33	0	51,33		
Total teren(mp)					51,33	0	51,33		
4. DATE PRIVIND CONSTRUCȚIILE EXISTENTE PE TERENUL SPAȚIU VERDE									
Proprietar / Deținător construcții	Tip proprietate	Mod administrare	Nr. corp construcție	Cod grupă destinație	Suprafața construită la sol(mp)		Observații		
Total suprafață ocupată din terenul spațiu verde (mp)						0			
5. ECHIPAREA EDILITARA A TERENULUI: A <input checked="" type="checkbox"/> C <input checked="" type="checkbox"/> I <input checked="" type="checkbox"/> E <input checked="" type="checkbox"/> G <input checked="" type="checkbox"/> T <input checked="" type="checkbox"/>									
6. DATE PRIVIND VEGETAȚIA EXISTENTĂ PE TERENUL SPAȚIU VERDE									
Arbori scrotiți									
Nr. Cr.	Nr. Unic	Specie	Localizare	Diametru(cm)	Înălțime(m)	Coronament(m)	Viabilitate	Grad întreținere	Riscuri

Arbori izolați

Nr. Crt.	Nr. Unic	Specia	Localizare	Diametru(cm)	Înălțime(m)	Coronament(m)	Viabilitate	Grad întreținere	Riscuri
----------	----------	--------	------------	--------------	-------------	---------------	-------------	------------------	---------

Alți arbori

Nr. Crt.	Nr. Unic	Specia	Localizare	Diametru(cm)	Înălțime(m)	Coronament(m)	Viabilitate	Grad întreținere	Riscuri
1	35595	Cires		24	13	5	Foarte buna	Permanent	Fără riscuri
2	35597	Coreodus		10	10	2	Total necorespunzătoare: uscat sau scorbură > 40 cm.	Permanent	Căderi crengi uscate
3	35598	Nuc comun		32	13	8	Foarte buna	Permanent	Căderi crengi uscate
4	35596	Salcâm		32	14	5	Bun: prezintă zgârieturi, gâuire, cioplișura, cicatrizari, incluziune de corp	Permanent	Căderi crengi uscate

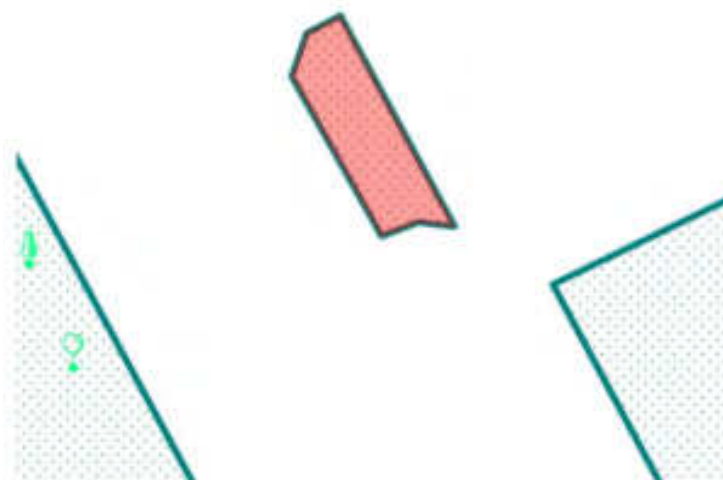
7. DOCUMENTE EMISE CU PRIVIRE LA TERENUL, SPAȚIU VERDE ȘI CONSTRUCȚIILE EXISTENTE

Nr. Crt.	Titlu	Emiscent	Verificator	Data emiterii	Data verificării	Observații
----------	-------	----------	-------------	---------------	------------------	------------

Județul: Craiova Municipiul: Craiova Localitatea: Craiova Cod SIRUTA: 69900	Secțiune plan: *Nr. Sector cadastral: *Nr. Cadastral imobil: *Nr. Carte funciară:	*Cod zona valorică: *Cod zona protejată: *Cod poștal:
--	--	---

Fișa spațiului verde Nr. 1236
Bulevardul 1 Mai - bl.M15a-bl.M15b

1. SCHIȚA AMPLASAMENTULUI TERENULUI SPAȚIU VERDE
Scara: 1:300



2. ADRESA: Zona 1 Mai

3. DATE DESPRE TERENUL SPAȚIU VERDE

Proprietar / Deținător teren spațiu verde	Tip proprietate	Mod administrare	Categorie de folosință	Reglementare urbanistică	Suprafața măsurată(mp)		Total teren (mp)	Observații
					Teren exclusiv	Teren în indiviziune		
Municipiul Craiova /Municipiul Craiova	domeniul public al unităților administrativ- teritoriale	direct	Zona verde		32,43	0	32,43	
Total teren(mp)					32,43	0	32,43	

4. DATE PRIVIND CONSTRUCȚIILE EXISTENTE PE TERENUL SPAȚIU VERDE

Proprietar / Deținător construcții	Tip proprietate	Mod administrare	Nr. corp construcție	Cod grupă destinație	Suprafață construită la sol(mp)	Observații
Total suprafață ocupată din terenul spațiu verde (mp)					0	

5. ECHIPAREA EDILITAREA TERENULUI: A C t E G T

6. DATE PRIVIND VEGETAȚIA EXISTENTĂ PE TERENUL SPAȚIU VERDE

Arbori ocrotiți

Nr. Crt.	Nr. Unic	Specia	Localizare	Diametru(cm)	Înălțime(m)	Coronamentul(m)	Viabilitate	Grad întreținere	Riscuri
----------	----------	--------	------------	--------------	-------------	-----------------	-------------	------------------	---------

Arbori izolați

Nr. Crt.	Nr. Unic	Specia	Localizare	Diametru(cm)	Înălțime(m)	Coronamentul(m)	Viabilitate	Grad întreținere	Riscuri
----------	----------	--------	------------	--------------	-------------	-----------------	-------------	------------------	---------

Alți arbori

Nr. Crt.	Nr. Unic	Specia	Localizare	Diametru(cm)	Înălțime(m)	Coronamentul(m)	Viabilitate	Grad întreținere	Riscuri
----------	----------	--------	------------	--------------	-------------	-----------------	-------------	------------------	---------

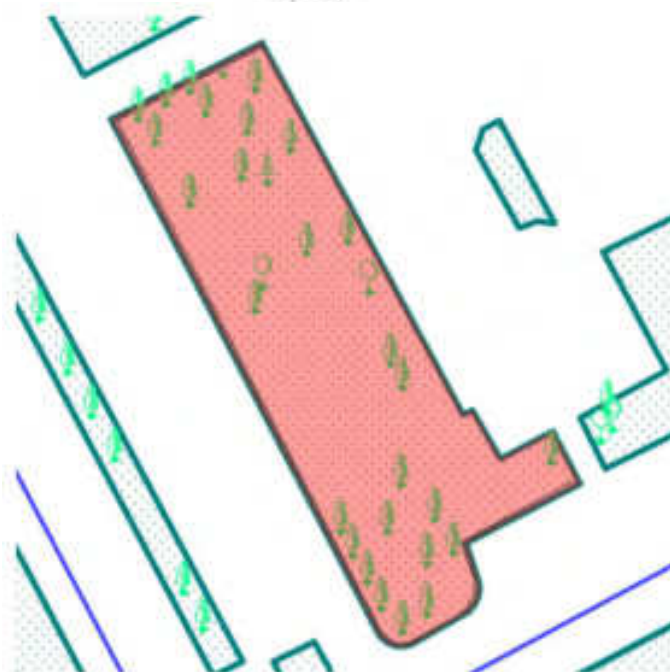
7. DOCUMENTE EMISE CU PRIVIRE LA TERENUL SPAȚIU VERDE ȘI CONSTRUCȚIILE EXISTENTE

Nr. Crt.	Titlu	Limitent	Verificator	Data emiterii	Data verificării	Observații
----------	-------	----------	-------------	---------------	------------------	------------

Județul: Craiova Municipiul: Craiova Localitatea: Craiova Cod SIRUTA: 69900	Secțiune plan: *Nr. Sector cadastral: *Nr. Cadastral imobil: *Nr. Carte funciară:	*Cod zona valorică: *Cod zona protejată: *Cod poștal:
--	--	---

**Fișa spațiului verde Nr. 1237
Bulevardul 1 Mai - bl.M15a-bl.M15b**

1. SCHIȚA AMPLASAMENTULUI TERENULUI SPAȚIU VERDE
Scara: 1:568



2. ADRESA: Zona 1 Mai

3. DATE DESPRE TERENUL SPAȚIU VERDE

Proprietar / Deținător teren spațiu verde	Tip proprietate	Mod administrare	Categorie de folosință	Reglementare urbanistică	Suprafața măsurată (mp)		Total teren (mp)	Observații
					Teren exclusiv	Teren în indiviziune		
Municipiul Craiova /Municipiul Craiova	domeniul public al unităților administrativ-teritoriale	direct	Zona verde		958,89	0	958,89	
Total teren(mp)					958,89	0	958,89	

4. DATE PRIVIND CONSTRUCȚIILE EXISTENTE PE TERENUL SPAȚIU VERDE

Proprietar / Deținător construcții	Tip proprietate	Mod administrare	Nr. corp construcție	Cod grupă destinație	Suprafața construită la sol(mp)	Observații
Total suprafață ocupată din terenul spațiu verde (mp)					0	

5. ECHIPAREA EDILITAREA A TERENULUI: A C t E G T

6. DATE PRIVIND VEGETAȚIA EXISTENTĂ PE TERENUL SPAȚIU VERDE

Arbori ocrotiți

Nr. Crt.	Nr. Unic	Specia	Localizare	Diametru(cm)	Înălțime(m)	Coronament(m)	Viabilitate	Grad întreținere	Riscuri
----------	----------	--------	------------	--------------	-------------	---------------	-------------	------------------	---------

Arbori izolați

Nr. Crt.	Nr. Unic	Specia	Localizare	Diametru(cm)	Înălțime(m)	Coronament(m)	Viabilitate	Grad întreținere	Riscuri
----------	----------	--------	------------	--------------	-------------	---------------	-------------	------------------	---------

Alți arbori

Nr. Crt.	Nr. Unic	Specia	Localizare	Diametru(cm)	Înălțime(m)	Coronament(m)	Viabilitate	Grad întreținere	Riscuri
1	35605	Arțar american		20	9	3	Buna: prezintă zgârieturi, gătuire, cioplitura, cicatrizari, incluziune de corp	Permanent	Căderi crengi uscate
2	35602	Arțar american		24	11	6	Foarte buna	Permanent	Fără riscuri
3	35606	Arțar american		20	13	4	Buna: prezintă zgârieturi, gătuire, cioplitura, cicatrizari, incluziune de corp	Permanent	Căderi crengi uscate
4	35603	Arțar american		24	11	5	Buna: prezintă zgârieturi, gătuire, cioplitura, cicatrizari, incluziune de corp	Permanent	Căderi crengi uscate
5	35613	Arțar american		18	9	5	Acceptabilă: rupturi, scorburi mici, noduri infundate, cancer pe o parte, multe	Permanent	Căderi crengi uscate
6	35604	Arțar american		22	10	6	Buna: prezintă zgârieturi, gătuire, cioplitura, cicatrizari, incluziune de corp	Permanent	Căderi crengi uscate
7	35608	Arțar american		22	12	4	Buna: prezintă zgârieturi, gătuire, cioplitura, cicatrizari, incluziune de corp	Permanent	Căderi crengi uscate
8	35609	Arțar american		26	12	4	Buna: prezintă zgârieturi, gătuire, cioplitura, cicatrizari, incluziune de corp	Permanent	Căderi crengi uscate
9	35607	Arțar american		30	14	6	Buna: prezintă zgârieturi, gătuire, cioplitura, cicatrizari, incluziune de corp	Permanent	Căderi crengi uscate
10	35601	Arțar american		30	12	8	Foarte buna	Permanent	Fără riscuri
11	35620	Rișta, Arbori vechi		8	5	2	Foarte buna	Permanent	Fără riscuri
12	35623	Castan porcesc		14	4	2	Total necorespunzătoare: uscat sau scorbura > 40 cm.	Permanent	Cădere în caz de furtună

13	35625	Castan poroșcă		26	13	3	Buna: prezintă zgârieturi, găuire, cioplitura, cicatrizari, incluziune de corp	Permanent	Căderi crengi uscate
14	35619	Castan poroșcă		26	11	6	Foarte buna	Permanent	Fără riscuri
15	35621	Castan poroșcă		18	11	3	Foarte buna	Permanent	Fără riscuri
16	35627	Catalpa		26	8	2	Acceptabila: rupturi, scorburi mici, noduri infundate, cancer pe o parte, multe	Permanent	Căderi crengi uscate
17	35626	Catalpa		18	11	2	Buna: prezintă zgârieturi, găuire, cioplitura, cicatrizari, incluziune de corp	Permanent	Căderi crengi uscate
18	35631	Cires		4	3	1	Foarte buna	Permanent	Fără riscuri
19	35611	Dud negru, fragar		30	11	6	Foarte buna	Permanent	Fără riscuri
20	35610	Dud negru, fragar		24	11	6	Foarte buna	Permanent	Căderi crengi uscate
21	35612	Frasin comun		22	9	3	Foarte buna	Permanent	Fără riscuri
22	35617	Liliac		4	3	1	Buna: prezintă zgârieturi, găuire, cioplitura, cicatrizari, incluziune de corp	Permanent	Fără riscuri
23	35615	Liliac		4	3	2	Acceptabila: rupturi, scorburi mici, noduri infundate, cancer pe o parte, multe	Permanent	Căderi crengi uscate
24	35616	Mojdreun		2	2	0	Foarte buna	Permanent	Fără riscuri
25	35614	Mojdreun		22	10	4	Acceptabila: rupturi, scorburi mici, noduri infundate, cancer pe o parte, multe	Permanent	Căderi crengi uscate
26	35630	Salcam		4	5	1	Foarte buna	Permanent	Fără riscuri
27	35622	Salcie plângătoare		48	12	0	Buna: prezintă zgârieturi, găuire, cioplitura, cicatrizari, incluziune de corp	Permanent	Fără riscuri
28	35629	Tei cu frunza mare		10	7	2	Foarte buna	Permanent	Fără riscuri
29	35624	Tei cu frunza mare		14	12	3	Foarte buna	Permanent	Fără riscuri

30	35628	Tei cu frunza mare		8	5	2	Foarte buna	Permanent	Fără riscuri
31	35618	Tei pucios		6	6	2	Foarte buna	Permanent	Fără riscuri

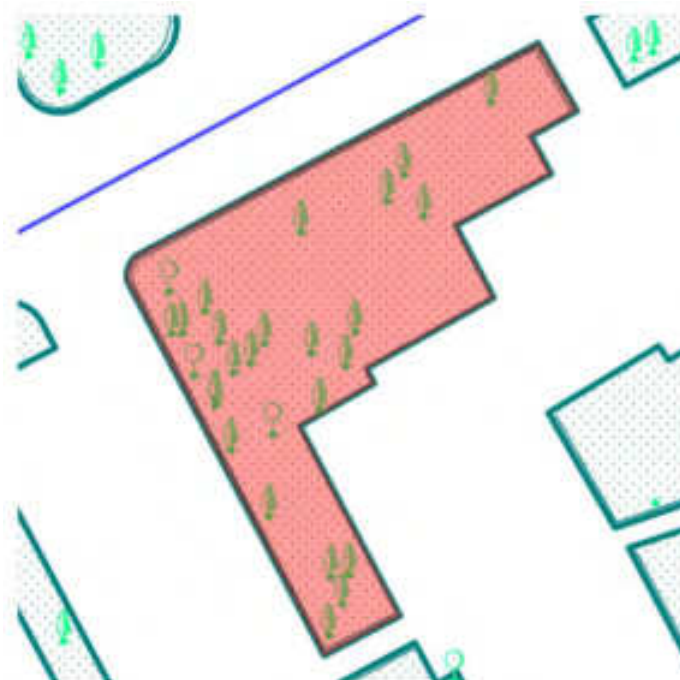
7. DOCUMENTE EMISE CU PRIVIRE LA TERENUL SPAȚIU VERDE ȘI CONSTRUCȚIILE EXISTENTE

Nr. Crt	Titlu	Emitent	Verificator	Data emiterii	Data verificării	Observații
---------	-------	---------	-------------	---------------	------------------	------------

Județul: Craiova Municipiul: Craiova Localitatea: Craiova Cod SIRUTA: 69900	Secțiune plan: *Nr. Sector cadastral: *Nr. Cadastral imobil: *Nr. Carte funciari:	*Cod zona valorică: *Cod zona protejată: *Cod poștal:
--	--	---

**Fișa spațiului verde Nr. 1238
Bulevardul 1 Mai - bl.M12-bl.M13**

1. SCIȚIA AMPLASAMENTULUI TERENULUI SPAȚIU VERDE
Scara: 1:382



2. ADRESA: Zona 1 Mai

3. DATE DESPRE TERENUL SPAȚIU VERDE

Proprietar / Deținător teren spațiu verde	Tip proprietate	Mod administrare	Categorie de folosință	Reglementare urbanistică	Suprafața măsurată(mp)		Total teren (mp)	Observații
					Teren exclusiv	Teren în diviziune		
Municipiul Craiova /Municipiul Craiova	domeniul public al unităților administrativ-teritoriale	direct	Zona verde		417,78	0	417,78	
Total teren(mp)					417,78	0	417,78	

4. DATE PRIVIND CONSTRUCȚIILE EXISTENTE PE TERENUL SPAȚIU VERDE

Proprietar / Deținător construcții	Tip proprietate	Mod administrare	Nr. corp construcție	Cod grupă destinație	Suprafață construită la sol(mp)	Observații
Total suprafață ocupată din terenul spațiu verde (mp)					0	

5. ECHIPAREA EDILITARA A TERENULUI: A C t B G T

6. DATE PRIVIND VEGETAȚIA EXISTENTĂ PE TERENUL SPAȚIU VERDE

Arbori ocrotiți

Nr. Crt.	Nr. Unic	Specie	Localizare	Diametru(cm)	Înălțime(m)	Cormament(m)	Visibilitate	Grad întreținere	Riscuri
1	35656	Nuc comun		24	9	3	Buna; prezinta	Permanent	Căderi crengi

								zgarieturi, gaturire, cioplitura, cicatrizarii, incluziune de corp	uscate
--	--	--	--	--	--	--	--	---	--------

Arbori izolați

Nr. Crt.	Nr. Unic	Specia	Localizare	Diametru(cm)	Înălțime(m)	Coronament(m)	Viaibilitate	Grad întreținere	Riscuri
----------	----------	--------	------------	--------------	-------------	---------------	--------------	------------------	---------

Alți arbori

Nr. Crt.	Nr. Unic	Specia	Localizare	Diametru(cm)	Înălțime(m)	Coronament(m)	Viaibilitate	Grad întreținere	Riscuri
1	35649	Artar american		12	9	2	Foarte buna	Permanent	Fără riscuri
2	35655	Caisul		22	6	3	Total necorespunzătoare: uscat sau scorbura > 40 cm.	Permanent	Cădere în caz de furtună
3	35654	Corcodus		22	6	4	Buna: prezinta zgarieturi, gaturire, cioplitura, cicatrizarii, incluziune de corp	Permanent	Căderi crengi uscate
4	35644	Corcodus		16	6	2	Foarte buna	Permanent	Fără riscuri
5	35645	Corcodus		20	8	4	Foarte buna	Permanent	Fără riscuri
6	35643	Corcodus		16	6	2	Foarte buna	Permanent	Fără riscuri
7	35646	Corcodus		16	6	2	Foarte buna	Permanent	Fără riscuri
8	35653	Tăliac		4	3	2	Foarte buna	Permanent	Fără riscuri
9	35650	Tăliac		4	2	1	Buna: prezinta zgarieturi, gaturire, cioplitura, cicatrizarii, incluziune de corp	Permanent	Fără riscuri
10	35637	Tăliac		6	3	2	Foarte buna	Permanent	Fără riscuri
11	35648	Mar		10	3	2	Acceptabila: rupturi, scorburi mici, noduri infundate, cancer pe o parte, multe	Permanent	Fără riscuri
12	35636	Mar		22	8	6	Foarte buna	Permanent	Căderi crengi uscate
13	35640	Prun		10	4	2	Foarte buna	Permanent	Fără riscuri
14	35651	Prun		10	7	2	Foarte buna	Permanent	Căderi crengi

									uscate
15	35642	Prun		16	4	2	Foarte buna	Permanent	Căderi crengi uscate
16	35634	Prun		16	7	2	Foarte buna	Permanent	Fără riscuri
17	35639	Prun		18	4	2	Foarte buna	Permanent	Fără riscuri
18	35638	Prun		18	4	2	Acceptabila: rupturi, scorburi mici, noduri infundate, cancer pe o parte, tunie	Permanent	Căderi crengi uscate
19	35652	Prun		10	7	1	Foarte buna	Permanent	Fără riscuri
20	35632	Tei mucos		40	14	8	Foarte buna	Permanent	Fără riscuri
21	35658	Visin		4	2	2	Foarte buna	Permanent	Fără riscuri
22	35647	Visin		12	6	2	Buna: prezinta zgarieturi, gatuire, cioplitura, cicatrizari, incluziune de corp	Permanent	Fără riscuri
23	35657	Visin		4	2	1	Foarte buna	Permanent	Fără riscuri
24	35635	Visin		8	7	1	Foarte buna	Permanent	Fără riscuri
25	35659	Visin		4	2	2	Foarte buna	Permanent	Fără riscuri
26	35633	Visin		12	4	1	Buna: prezinta zgarieturi, gatuire, cioplitura, cicatrizari, incluziune de corp	Permanent	Fără riscuri

7. DOCUMENTE EMISE CU PRIVIRE LA TERENUL SPAȚIU VERDE ȘI CONSTRUCȚIILE EXISTENTE

Nr. Crt	Titlu	Emitent	Verificator	Data emiterii	Data verificării	Observații
---------	-------	---------	-------------	---------------	------------------	------------

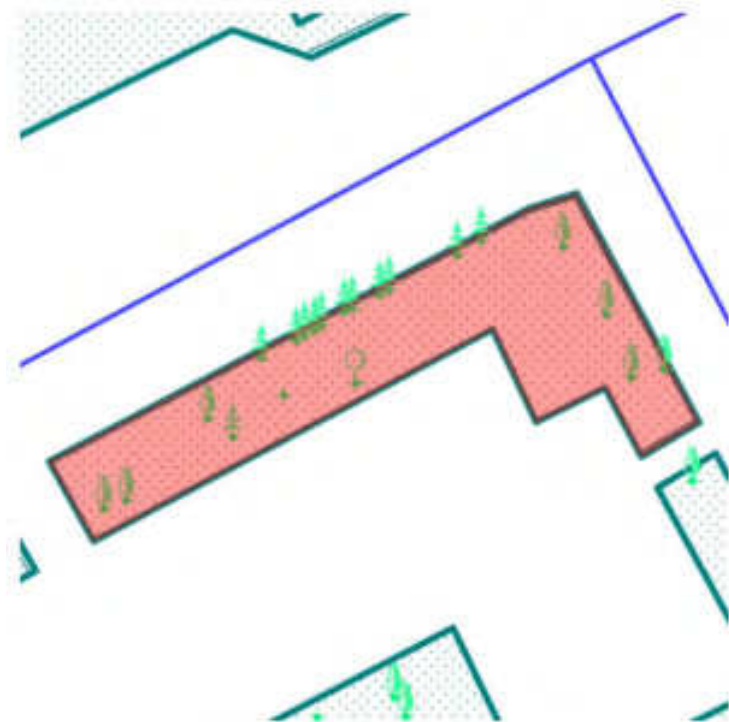
Județul: Craiova
Municipiul: Craiova
Localitatea: Craiova
Cod SIRUTA: 69900

Secțiune plan:
*Nr. Sector cadastral:
*Nr. Cadastral imobil:
*Nr. Carte funciară:

*Cod zona valorică:
*Cod zona protejată:
*Cod poștal:

Fișa spațiului verde Nr. 1239
Strada Dcalul Spirici - bl.M13-bl.M14

1. SCHIȚA AMPLASAMENTULUI TERENULUI SPAȚIU VERDE
Scara: 1:340



2. ADRȘA: Zona 1 Mai

3. DATE DESPRE TERENUL SPAȚIU VERDE

Proprietar / Deținător teren spațiu verde	Tip proprietate	Mod administrare	Categorie de folosință	Reglementare urbanistică	Suprafața măsurată(mp)		Total teren (mp)	Observații
					Teren exclusiv	Teren în indiviziune		
Municipiul Craiova /Municipiul Craiova	domeniul public al unităților administrativ-teritoriale	direct	Zona verde		205,1	0	205,1	
Total teren(mp)					205,1	0	205,1	

4. DATE PRIVIND CONSTRUCȚIILE EXISTENTE PE TERENUL SPAȚIU VERDE

Proprietar / Deținător construcții	Tip proprietate	Mod administrare	Nr. corp construcție	Cod grupă destinație	Suprafață construită la sol(mp)	Observații
Total suprafață ocupată din terenul spațiu verde (mp)					0	

5. ECHIPAREA EDILITARA A TERENULUI: A C t E G T

6. DATE PRIVIND VEGETAȚIA EXISTENTĂ PE TERENUL SPAȚIU VERDE

Arbori ocrotiți

Nr. Crt.	Nr. Unic	Specia	Localizare	Diametru(cm)	Înălțime(m)	Coronament(m)	Viabilitate	Grad întreținere	Riscuri
----------	----------	--------	------------	--------------	-------------	---------------	-------------	------------------	---------

Arburi izolați

Nr. Crt.	Nr. Unic	Specia	Localizare	Diametru(cm)	Înălțime(m)	Coronament(m)	Viabilitate	Grad întreținere	Riscuri
----------	----------	--------	------------	--------------	-------------	---------------	-------------	------------------	---------

Alți arbori

Nr. Crt.	Nr. Unic	Specia	Localizare	Diametru(cm)	Înălțime(m)	Coronament(m)	Viabilitate	Grad întreținere	Riscuri
1	35708	Biota, Arborele vietii		6	4	1	Foarte buna	Permanent	Fără riscuri
2	35702	Biota, Arborele vietii		16	8	2	Foarte buna	Permanent	Fără riscuri
3	35704	Biota, Arborele vietii		10	9	2	Foarte buna	Permanent	Fără riscuri
4	35706	Biota, Arborele vietii		8	8	2	Foarte buna	Permanent	Fără riscuri
5	35710	Biota, Arborele vietii		10	6	2	Foarte buna	Permanent	Fără riscuri
6	35701	Biota, Arborele vietii		8	5	2	Foarte buna	Permanent	Fără riscuri
7	35703	Biota, Arborele vietii		10	8	2	Foarte buna	Permanent	Fără riscuri
8	35709	Biota, Arborele vietii		10	6	2	Foarte buna	Permanent	Fără riscuri
9	35705	Biota, Arborele vietii		14	9	2	Foarte buna	Permanent	Fără riscuri
10	35707	Biota, Arborele vietii		14	8	2	Foarte buna	Permanent	Fără riscuri
11	35713	Biota, Arborele vietii		8	6	2	Foarte buna	Permanent	Fără riscuri
12	35715	Caisul		24	10	5	Buna: prezinta zgarieturi, gârjire, ciuplitura, cicatrizari, incluziune de corp	Permanent	Căderi crengi uscate

13	35699	Catalpa		4	4	0	Foarte buna	Permanent	Căderi crengi uscate
14	35712	Cires		16	9	3	Foarte buna	Permanent	Fără riscuri
15	35697	Corcodus		262	7	3	Foarte buna	Permanent	Căderi crengi uscate
16	35714	Douglas verde		4	3	2	Foarte buna	Permanent	Fără riscuri
17	35711	Liliac		4	3	2	Foarte buna	Permanent	Fără riscuri
18	35716	Mar		10	7	2	Foarte buna	Permanent	Fără riscuri
19	35698	Prun		16	6	2	Foarte buna	Permanent	Căderi crengi uscate
20	35700	Prun		18	9	2	Foarte buna	Permanent	Căderi crengi uscate
21	35717	Prun		10	8	2	Foarte buna	Permanent	Fără riscuri

7. DOCUMENTE EMISE CU PRIVIRE LA TERENUL, SPAȚIU VERDE ȘI CONSTRUCȚIILE EXISTENTE

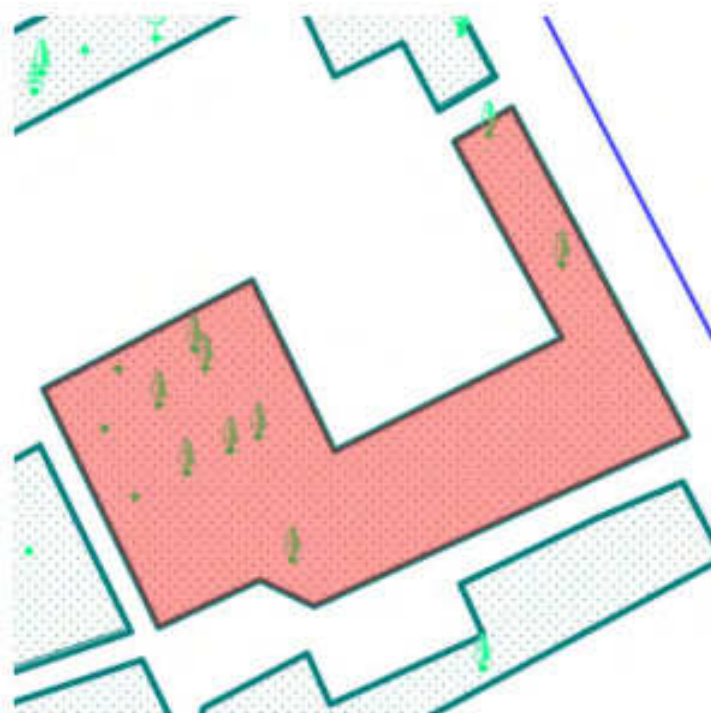
Nr. Crt	Titlu	Emitent	Verificator	Data omiterii	Data verificării	Observații
---------	-------	---------	-------------	---------------	------------------	------------

Județul: Craiova Municipiul: Craiova Localitatea: Craiova Cod SIRUTA: 69900	Secțiune plan: *Nr. Sector cadastral: *Nr. Cadastral imobil: *Nr. Carte funciară:	*Cod zona valorică: *Cod zona protejată: *Cod poștal:
--	--	---

**Fișa spațiului verde Nr. 1240
Strada Dealul Spirei - bLM14**

1. SCHIȚA AMPLASAMENTULUI TERENULUI SPAȚIU VERDE

Scara: 1:340



2. ADRESA: Zona 1 Mni

3. DATE DESPRE TERENUL SPAȚIU VERDE

Proprietar / Deținător teren spațiu verde	Tip proprietate	Mod administrare	Categorie de folosință	Reglementare urbanistică	Suprafața măsurată(mp)		Total teren (mp)	Observații
					Teren exclusiv	Teren în indiviziune		
Municipiul Craiova /Municipiul Craiova	domeniul public al unităților administrativ- teritoriale	direct	Zona verde		366,63	0	366,63	
Total teren(mp)					366,63	0	366,63	

4. DATE PRIVIND CONSTRUCȚIILE EXISTENTE PE TERENUL SPAȚIU VERDE

Proprietar / Deținător construcții	Tip proprietate	Mod administrare	Nr. corp construcție	Cod grupă destinație	Suprafață construită la sol(mp)	Observații
Total suprafață ocupată din terenul spațiu verde (mp)					0	

5. ECHIPAREA EDILITARA A TERENULUI: A C t E G T

6. DATE PRIVIND VEGETAȚIA EXISTENTĂ PE TERENUL SPAȚIU VERDE

Arbori ocrotiți

Nr. Crt.	Nr. Unic	Specia	Localizare	Diametru(cm)	Înălțime(m)	Coronament(m)	Viabilitate	Grad întreținere	Riscuri
----------	----------	--------	------------	--------------	-------------	---------------	-------------	------------------	---------

Arbori izolați

Nr. Crt.	Nr. Unic	Specia	Localizare	Diametru(cm)	Înălțime(m)	Coronament(m)	Viabilitate	Grad întreținere	Riscuri
----------	----------	--------	------------	--------------	-------------	---------------	-------------	------------------	---------

Alți arbori

Nr. Crt.	Nr. Unic	Specia	Localizare	Diametru(cm)	Înălțime(m)	Coronament(m)	Viabilitate	Grad întreținere	Riscuri
1	35695	Artur american		2	3	1	Foarte buna	Permanent	Căderi crengi uscate
2	35691	Artur american		10	9	2	Foarte buna	Permanent	Căderi crengi uscate
3	35688	Catalpa		2	5	1	Foarte buna	Permanent	Fără riscuri
4	35694	Coreodus		28	8	4	Acceptabila: rupturi, scorburii mici, noduri infundate, cancer pe o parte, multe	Permanent	Fără riscuri
5	35696	Coreodus		22	6	3	Foarte buna	Permanent	Căderi crengi uscate
6	35690	Mur		18	9	2	Foarte buna	Permanent	Fără riscuri
7	35686	platan		6	5	2	Foarte buna	Permanent	Fără riscuri
8	35687	platan		4	3	1	Foarte buna	Permanent	Fără riscuri
9	35685	platan		8	7	2	Foarte buna	Permanent	Fără riscuri
10	35689	Prun		14	8	2	Buna: prezinta zgârieturi, gatuire, cioplitura, cicatrizari, incluziune de corp	Permanent	Fără riscuri
11	35693	Prun		14	5	1	Acceptabila: rupturi, scorburii mici, noduri infundate, cancer pe o parte, multe	Permanent	Căderi crengi uscate

12	35692	Prun		14	9	2	Duna: prezintă zgărituri, găluire, cioplitura, cicatrizări, incluziune de corp	Permanent	Căderi crengu uscate
----	-------	------	--	----	---	---	---	-----------	----------------------------

7. DOCUMENTE EMISE CU PRIVIRE LA TERENUL SPAȚIU VERDE ȘI CONSTRUCȚIILE EXISTENTE

Nr. Crt	Titlu	Emitent	Verificator	Data emiterii	Data verificării	Observații
------------	-------	---------	-------------	------------------	---------------------	------------

Județul: Craiova Municipiul: Craiova Localitatea: Craiova Cod SIRUTA: 69900	Secțiune plan: *Nr. Sector cadastral: *Nr. Cadastral imobil: *Nr. Carte funciară:	*Cod zona valorică: *Cod zona protejată: *Cod poștal:
--	--	---

**Fișa spațiului verde Nr. 1241
Bulevardul 1 Mai - bl.M12-bl.M13**

1. SCHIȚA AMPLASAMENTULUI TERENULUI SPAȚIU VERDE
Scara: 1:300



2. ADRESA: Zona 1 Mai

3. DATE DESPRE TERENUL SPAȚIU VERDE

Proprietar / Deținător teren spațiu verde	Tip proprietate	Mod administrare	Categorie de folosință	Reglementare urbanistică	Suprafața măsurată(mp)		Total teren (mp)	Observații
					Teren exclusiv	Teren în indiviziune		
Municipiul Craiova /Municipiul Craiova	domeniul public al unităților administrativ- teritoriale	direct	Zona verde		135,17	0	135,17	
Total teren(mp)					135,17	0	135,17	

4. DATE PRIVIND CONSTRUCȚIILE EXISTENTE PE TERENUL SPAȚIU VERDE

Proprietar / Deținător construcții	Tip proprietate	Mod administrare	Nr. corp construcție	Cod grupă destinație	Suprafață construită la sol(mp)	Observații
Total suprafață ocupată din terenul spațiu verde (mp)					0	

5. ECHIPAREA EDILITARA A TERENULUI: A C t E G T

6. DATE PRIVIND VEGETAȚIA EXISTENTĂ PE TERENUL SPAȚIU VERDE

Arbori ocrotiți

Nr. Crt.	Nr. Unic	Specia	Localizare	Diametru(cm)	Înălțime(m)	Coronament(m)	Viabilitate	Grad întreținere	Riscuri
----------	----------	--------	------------	--------------	-------------	---------------	-------------	------------------	---------

Arbori izolați

Nr. Crt.	Nr. Unic	Specia	Localizare	Diametru(cm)	Înălțime(m)	Coronament(m)	Viabilitate	Grad întreținere	Riscuri
----------	----------	--------	------------	--------------	-------------	---------------	-------------	------------------	---------

Alți arbori

Nr. Crt.	Nr. Unic	Specia	Localizare	Diametru(cm)	Înălțime(m)	Coronament(m)	Viabilitate	Grad întreținere	Riscuri
1	35684	platan		8	7	2	Foarte buna	Permanent	Fără riscuri
2	35683	platan		10	8	3	Foarte buna	Permanent	Fără riscuri

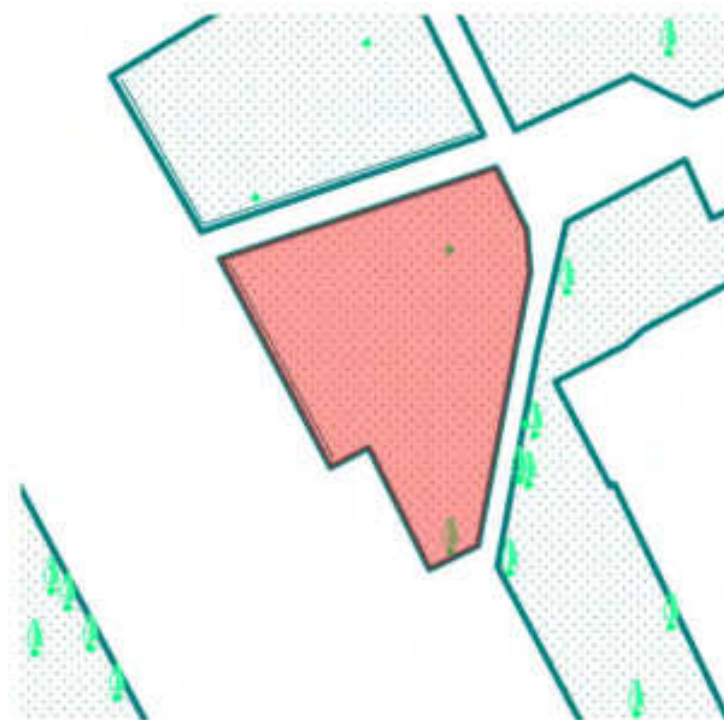
7. DOCUMENTE EMISE CU PRIVIRE LA TERENUL SPAȚIU VERDE ȘI CONSTRUCȚIILE EXISTENTE

Nr. Crt.	Titlu	Limitent	Verificator	Data emiterii	Data verificării	Observații
----------	-------	----------	-------------	---------------	------------------	------------

Județul: Craiova Municipiul: Craiova Localitatea: Craiova Cod SIRUTA: 69900	Secțiune plan: *Nr. Sector cadastral: *Nr. Cadastral imobil: *Nr. Carte funciarnă:	*Cod zona valorică: *Cod zona protejată: *Cod poștal:
--	---	---

**Fișa spațiului verde Nr. 1242
Bulevardul 1 Mai - bLM11-bLM12**

**1. SCHIȚA AMPLASAMENTULUI TERENULUI SPAȚIU VERDE
Scara: 1:300**



2. ADRESA: Zona 1 Mai

3. DATE DESPRE TERENUL SPAȚIU VERDE

Proprietar / Deținător teren spațiu verde	Tip proprietate	Mod administrare	Categorie de folosință	Reglementare urbanistică	Suprafața măsurată(mp)		Total teren (mp)	Observații
					Teren exclusiv	Teren în indiviziune		
Municipiul Craiova /Municipiul Craiova	domeniul public al unităților administrativ- teritoriale	direct	Zona verde		156,11	0	156,11	
Total teren(mp)					156,11	0	156,11	

4. DATE PRIVIND CONSTRUCȚIILE EXISTENTE PE TERENUL SPAȚIU VERDE

Proprietar / Deținător construcții	Tip proprietate	Mod administrare	Nr. corp construcție	Cod grupă destinație	Suprafață construită la sol(mp)	Observații
Total suprafață ocupată din terenul spațiu verde (mp)					0	

5. ECHIPAREA EDILITARA A TERENULUI: A C I E G T

6. DATE PRIVIND VEGETAȚIA EXISTENTĂ PE TERENUL SPAȚIU VERDE

Arbori ocrotiți

Nr. Crt.	Nr. Unic	Specia	Localizare	Diametru(cm)	Înălțime(m)	Coronament(m)	Viabilitate	Grad întreținere	Riscuri
----------	----------	--------	------------	--------------	-------------	---------------	-------------	------------------	---------

Arbori izolați

Nr. Crt.	Nr. Unic	Specia	Localizare	Diametru(cm)	Înălțime(m)	Coronament(m)	Viabilitate	Grad întreținere	Riscuri
----------	----------	--------	------------	--------------	-------------	---------------	-------------	------------------	---------

Alți arbori

Nr. Crt.	Nr. Unic	Specia	Localizare	Diametru(cm)	Înălțime(m)	Coronament(m)	Viabilitate	Grad întreținere	Riscuri
1	35679	Curcodus		2	3	1	Fuarte buna	Permanent	Fără riscuri
2	35682	platou		8	6	2	Foarte buna	Permanent	Fără riscuri

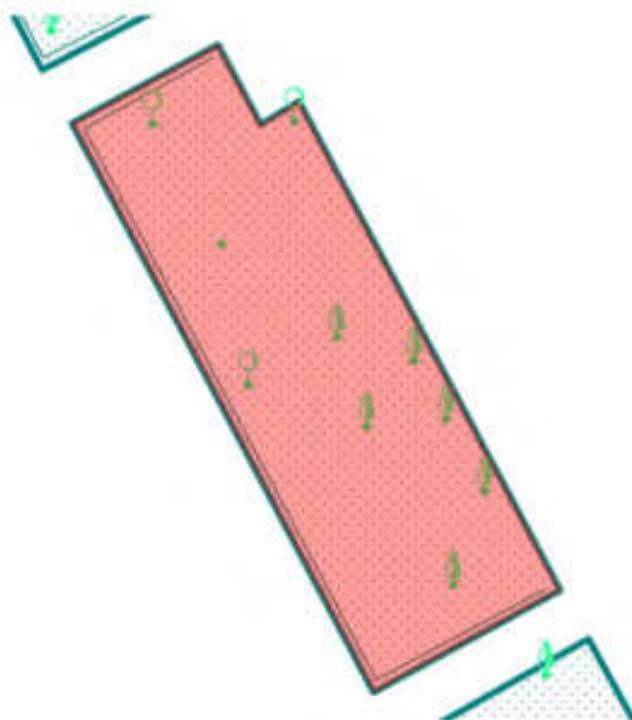
7. DOCUMENTE EMISE CU PRIVIRE LA TERENUL SPAȚIU VERDE ȘI CONSTRUCȚIILE EXISTENTE

Nr. Crt.	Titlu	Emitent	Verificator	Data emiterii	Data verificării	Observații
----------	-------	---------	-------------	---------------	------------------	------------

Județul: Craiova Municipiul: Craiova Localitatea: Craiova Cod SIRUTA: 69900	Secțiune plan: *Nr. Sector cadastral: *Nr. Cadastral imobil: *Nr. Carte funciară:	*Cod zona valorică: *Cod zona protejată: *Cod poștal:
--	--	---

Fișa spațiului verde Nr. 1243
Bulevardul 1 Mai - bl.M11-bl.M12

1. SCHIȚA AMPLASAMENTULUI TERENULUI SPAȚIU VERDE
Scara: 1:209



2. ADRESA: Zona 1 Mai

3. DATE DESPRE TERENUL SPAȚIU VERDE

Proprietar / Deținător teren spațiu verde	Tip proprietate	Mod administrare	Categorie de folosință	Reglementare urbanistică	Suprafața măsurată(mp)		Total teren (mp)	Observații
					Teren exclusiv	Teren în indiviziune		
Municipiul Craiova /Municipiul Craiova	domeniul public al unităților administrativ- teritoriale	direct	Zona verde		141,27	0	141,27	
Total teren(mp)					141,27	0	141,27	

4. DATE PRIVIND CONSTRUCȚIILE EXISTENTE PE TERENUL SPAȚIU VERDE

Proprietar / Deținător construcții	Tip proprietate	Mod administrare	Nr. corp construcție	Cod grupă destinație	Suprafață construită la sol(mp)	Observații
Total suprafață ocupată din terenul spațiu verde (mp)					0	

5. ECHIPAREA EDILITARA A TERENULUI: A C t B G T

6. DATE PRIVIND VEGETAȚIA EXISTENTĂ PE TERENUL SPAȚIU VERDE

Arbori ocrețiți

Nr. Crt.	Nr. Linie	Specie	Localizare	Diametru(cm)	Înălțime(m)	Coronament(m)	Viabilitate	Grad întreținere	Riscuri
----------	-----------	--------	------------	--------------	-------------	---------------	-------------	------------------	---------

Arbori izolați

Nr. Crt.	Nr. Linie	Specie	Localizare	Diametru(cm)	Înălțime(m)	Coronament(m)	Viabilitate	Grad întreținere	Riscuri
----------	-----------	--------	------------	--------------	-------------	---------------	-------------	------------------	---------

Alți arbori

Nr. Crt.	Nr. Linie	Specie	Localizare	Diametru(cm)	Înălțime(m)	Coronament(m)	Viabilitate	Grad întreținere	Riscuri
1	35666	Artur american		28	12	6	Foarte buna	Permanent	Fără riscuri
2	35664	Caisul		22	8	4	Buna: prezinta zgarieturi, gutuire, cioplitura, cicatrizari, incluziune de corp	Permanent	Căderi crengi uscate
3	35667	Catalpa		16	13	2	Foarte buna	Permanent	Fără riscuri
4	35668	Catalpa		14	9	2	Foarte buna	Permanent	Fără riscuri
5	35665	Catalpa		16	10	2	Foarte buna	Permanent	Fără riscuri
6	35662	Cireș		26	9	4	Buna: prezinta zgarieturi, gutuire, cioplitura, cicatrizari, incluziune de corp	Permanent	Căderi crengi uscate
7	35663	Liliec		4	3	2	Foarte buna	Permanent	Fără riscuri
8	35661	Liliec		4	3	2	Foarte buna	Permanent	Fără riscuri
9	35660	Liliec		4	4	1	Foarte buna	Permanent	Căderi crengi uscate
10	35669	Mar		20	8	3	Foarte buna	Permanent	Fără riscuri

7. DOCUMENTE EMISE CU PRIVIRE LA TERENUL SPAȚIUL VERDE ȘI CONSTRUCȚIILE EXISTENTE

Nr. Crt.	Titlu	Emitent	Verificator	Data emiterii	Data verificării	Observații
----------	-------	---------	-------------	---------------	------------------	------------

Județul: Craiova Municipiul: Craiova Localitatea: Craiova Cod SIRUTA: 69900	Secțiune plan: *Nr. Sector cadastral: *Nr. Cadastral imobil: *Nr. Carte funciară:	*Cod zona valorică: *Cod zona protejată: *Cod poștal:
--	--	---

Fișa spațiului verde Nr. 1244
Bulevardul 1 Mai - bl.M4-bl.M6

1. SCHIȚA AMPLASAMENTULUI TERENULUI SPAȚIU VERDE
Scara: 1:391



2. ADRESA: Zona 1 Mai

3. DATE DESPRE TERENUL SPAȚIU VERDE

Proprietar / Deținător teren spațiu verde	Tip proprietate	Mod administrare	Categorie de folosință	Reglementare urbanistică	Suprafața măsurată(mp)		Total teren (mp)	Observații
					Teren exclusiv	Teren în indiviziune		
Municipiul Craiova /Municipiul Craiova	domeniul public al unităților administrativ- teritoriale	direct	Zona verde		403,12	0	403,12	
Total teren(mp)					403,12	0	403,12	

4. DATE PRIVIND CONSTRUCȚIILE EXISTENTE PE TERENUL SPAȚIU VERDE

Proprietar / Deținător construcții	Tip proprietate	Mod administrare	Nr. corp construcție	Cod grupă destinație	Suprafață construită la sol(mp)	Observații
Total suprafață ocupată din terenul spațiu verde (mp)					0	

5. ECHIPAREA EDILITARA A TERENULUI: A C t B G T

6. DATE PRIVIND VEGETAȚIA EXISTENTĂ PE TERENUL SPAȚIU VERDE

Arbori ocratiți

Nr. Crt.	Nr. Linie	Specie	Localizare	Diametru(cm)	Înălțime(m)	Coronament(m)	Viabilitate	Grad întreținere	Riscuri
----------	-----------	--------	------------	--------------	-------------	---------------	-------------	------------------	---------

Arbori izolați

Nr. Crt.	Nr. Linie	Specie	Localizare	Diametru(cm)	Înălțime(m)	Coronament(m)	Viabilitate	Grad întreținere	Riscuri
----------	-----------	--------	------------	--------------	-------------	---------------	-------------	------------------	---------

Alți arbori

Nr. Crt.	Nr. Linie	Specie	Localizare	Diametru(cm)	Înălțime(m)	Coronament(m)	Viabilitate	Grad întreținere	Riscuri
1	35740	Artar american		26	13	7	Fourte buna	Permanent	Fără riscuri
2	35739	Artar american		20	11	5	Fourte buna	Permanent	Căderi crengi uscate
3	35741	Artar american		36	13	6	Buna: prezinta zgarieturi, galuire, cioplitura, cicatrizari, incluziune de corp	Permanent	Căderi crengi uscate
4	35743	Artar american		22	13	5	Buna: prezinta zgarieturi, galuire, cioplitura, cicatrizari, incluziune de corp	Permanent	Căderi crengi uscate
5	35742	Artar american		20	13	4	Fourte buna	Permanent	Căderi crengi uscate
6	35733	Artar american		36	13	10	Fourte buna	Permanent	Fără riscuri
7	35734	Coronidus		24	14	4	Fourte buna	Permanent	Căderi crengi uscate
8	35735	Coronidus		6	6	2	Fourte buna	Permanent	Fără riscuri
9	35737	Mac		20	9	3	Buna: prezinta zgarieturi, galuire, cioplitura, cicatrizari, incluziune de corp	Permanent	Căderi crengi uscate
10	35738	Mac		20	9	4	Buna: prezinta zgarieturi, galuire, cioplitura,	Permanent	Căderi crengi uscate

							cicatrizari, incluziune de corp		
11	35730	Nuc compin		24	11	6	Buna: prezinta zgurieturi, gatuire, cioplitura, cicatrizari, incluziune de corp	Permanent	Căderi crengi uscate
12	35732	Salcam		28	13	5	Foarte buna	Permanent	Fără riscuri
13	35729	Tei cu frunza mare		34	14	9	Foarte buna	Permanent	Fără riscuri
14	35731	Tei cu frunza mare		34	14	10	Foarte buna	Permanent	Fără riscuri
15	35728	Tei cu frunza mare		32	14	9	Foarte buna	Permanent	Fără riscuri
16	35736	Visin		12	7	2	Foarte buna	Permanent	Căderi crengi uscate

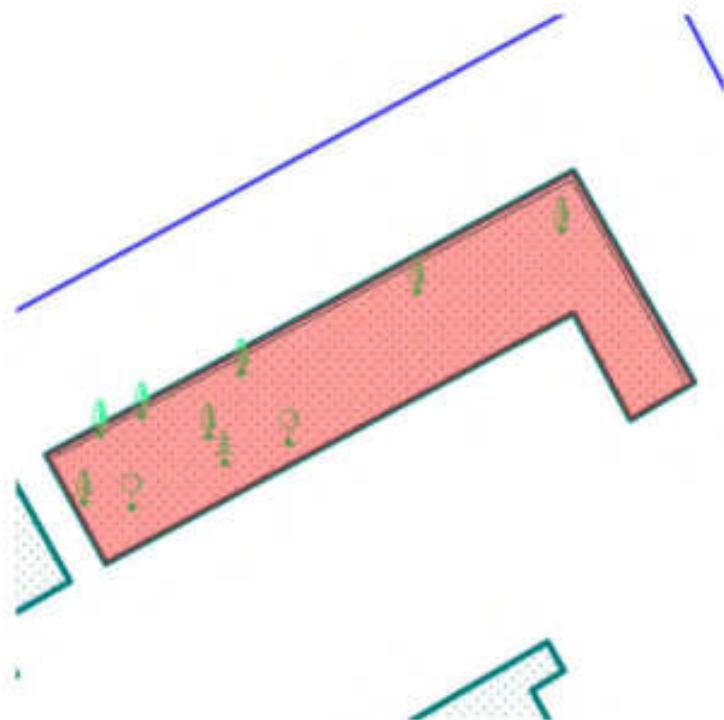
7. DOCUMENTE EMISE CU PRIVIRE LA TERENUL SPAȚIUL VERDE ȘI CONSTRUCȚIILE EXISTENTE

Nr. Crt	Titlu	Emitent	Verificator	Data emiterii	Data verificării	Observații
------------	-------	---------	-------------	------------------	---------------------	------------

Județul: Craiova Municipiul: Craiova Localitatea: Craiova Cod SIRUTA: 69900	Secțiune plan: *Nr. Sector cadastral: *Nr. Cadastral imobil: *Nr. Carte funciară:	*Cod zona valorică: *Cod zona protejată: *Cod poștal:
--	--	---

Fișa spațiului verde Nr. 1245
Strada Dealul Spirei - bl.M6-bl.M7

1. SCIITĂ AMPLASAMENTULUI TERENULUI SPAȚIU VERDE
Scara: 1:297



2. ADRESA: Zona 1 Maj

3. DATE DESPRE TERENUL SPAȚIU VERDE

Proprietar / Deținător teren spațiu verde	Tip proprietate	Mod administrare	Categorie de folosință	Reglementare urbanistică	Suprafața măsurată(mp)		Total teren (mp)	Observații
					Teren exclusiv	Teren în indiviziune		
Municipiul Craiova /Municipiul Craiova	domeniul public al unităților administrativ- teritoriale	direct	Zona verde		180,04	0	180,04	
Total teren(mp)					180,04	0	180,04	

4. DATE PRIVIND CONSTRUCȚIILE EXISTENTE PE TERENUL SPAȚIU VERDE

Proprietar / Deținător construcții	Tip proprietate	Mod administrare	Nr. corp construcție	Cod grupă destinație	Suprafață construită la sol(mp)	Observații
Total suprafață ocupată din terenul spațiu verde (mp)					0	

5. ECHIPAREA EDILITARA A TERENULUI: A C t E G T

6. DATE PRIVIND VEGETAȚIA EXISTENTĂ PE TERENUL SPAȚIU VERDE

Arbori ocrotiți

Nr. Crt.	Nr. Unic	Specia	Localizare	Diametru(cm)	Înălțime(m)	Coronament(m)	Viabilitate	Grad întreținere	Riscuri
----------	----------	--------	------------	--------------	-------------	---------------	-------------	------------------	---------

Arbori izolați

Nr. Crt.	Nr. Unic	Specia	Localizare	Diametru(cm)	Înălțime(m)	Coronament(m)	Viabilitate	Grad întreținere	Riscuri
----------	----------	--------	------------	--------------	-------------	---------------	-------------	------------------	---------

Alți arbori

Nr. Crt.	Nr. Unic	Specia	Localizare	Diametru(cm)	Înălțime(m)	Coronament(m)	Viabilitate	Grad întreținere	Riscuri
1	35721	Caisul		16	8	5	Foarte buna	Permanent	Căderi crengi uscate
2	35723	Caisul		16	8	4	Foarte buna	Permanent	Fără riscuri
3	35726	Liliac		4	3	1	Buna: prezinta zgarieturi, gaturire, cioplitura, cicatrizari, incluziune de corp	Permanent	Fără riscuri
4	35720	Liliac		6	4	2	Foarte buna	Permanent	Fără riscuri
5	35718	Nuc comun		16	9	4	Foarte buna	Permanent	Fără riscuri
6	35719	Tei cu frunza mare		42	15	10	Foarte buna	Permanent	Fără riscuri
7	35722	Tuic		12	5	2	Foarte buna	Permanent	Fără riscuri
8	35724	Visin		8	6	1	Foarte buna	Permanent	Căderi crengi uscate
9	35727	Visin		6	4	2	Buna: prezinta zgarieturi, gaturire, cioplitura, cicatrizari, incluziune de corp	Permanent	Căderi crengi uscate
10	35725	Visin		10	5	3	Foarte buna	Permanent	Fără riscuri

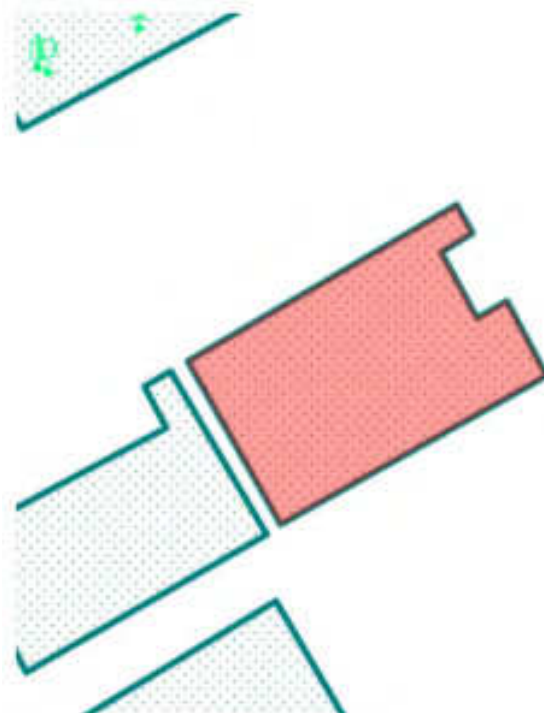
7. DOCUMENTE EMISE CU PRIVIRE LA TERENUL SPAȚIUL VERDE ȘI CONSTRUCȚIILE EXISTENTE

Nr. Crt.	Titlu	Emitent	Verificator	Data emiterii	Data verificării	Observații
----------	-------	---------	-------------	---------------	------------------	------------

Județul: Craiova Municipiul: Craiova Localitatea: Craiova Cod SIRUTA: 69900	Secțiune plan: *Nr. Sector cadastral: *Nr. Cadastral imobil: *Nr. Carte funciară:	*Cod zona valorică: *Cod zona protejată: *Cod poștal:
--	--	---

Fișa spațiului verde Nr. 1246
Strada Dealul Spirei - bl.M6-bl.M7

1. SCHIȚA AMPLASAMENTULUI TERENULUI SPAȚIU VERDE
Scara: 1:300



2. ADRESA: Zona 1 Mzi

3. DATE DESPRE TERENUL SPAȚIU VERDE

Proprietar / Deținător teren spațiu verde	Tip proprietate	Mod administrare	Categorie de folosință	Reglementare urbanistică	Suprafața măsurată(mp)		Total teren (mp)	Observații
					Teren exclusiv	Teren în indiviziune		
Municipiul Craiova /Municipiul Craiova	domeniul public al unităților administrativ- teritoriale	direct	Zona verde		124,42	0	124,42	
Total teren(mp)					124,42	0	124,42	

4. DATE PRIVIND CONSTRUCȚIILE EXISTENTE PE TERENUL SPAȚIU VERDE

Proprietar / Deținător construcții	Tip proprietate	Mod administrare	Nr. corp construcție	Cod grupă destinație	Suprafață construită la sol(mp)	Observații
Total suprafață ocupată din terenul spațiu verde (mp)					0	

5. ECHIPAREA EDILITAREA TERENULUI: A C t E G T

6. DATE PRIVIND VEGETAȚIA EXISTENTĂ PE TERENUL SPAȚIU VERDE

Arbori ocrotiți

Nr. Crt.	Nr. Unic	Specia	Localizare	Diametru(cm)	Înălțime(m)	Coronament(m)	Viabilitate	Grad întreținere	Riscuri
----------	----------	--------	------------	--------------	-------------	---------------	-------------	------------------	---------

Arbori izolați

Nr. Crt.	Nr. Unic	Specia	Localizare	Diametru(cm)	Înălțime(m)	Coronament(m)	Viabilitate	Grad întreținere	Riscuri
----------	----------	--------	------------	--------------	-------------	---------------	-------------	------------------	---------

Alți arbori

Nr. Crt.	Nr. Unic	Specia	Localizare	Diametru(cm)	Înălțime(m)	Coronament(m)	Viabilitate	Grad întreținere	Riscuri
----------	----------	--------	------------	--------------	-------------	---------------	-------------	------------------	---------

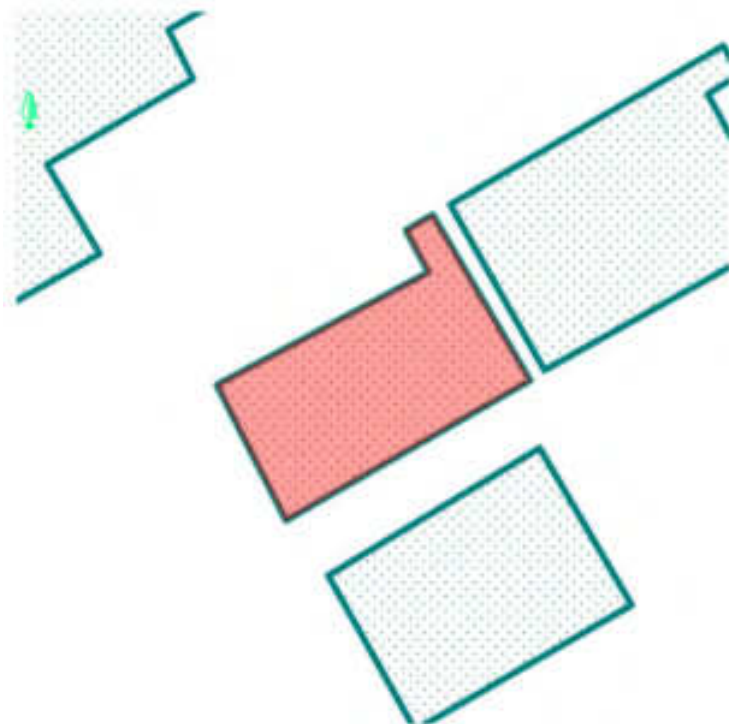
7. DOCUMENTE EMISE CU PRIVIRE LA TERENUL SPAȚIU VERDE ȘI CONSTRUCȚIILE EXISTENȚE

Nr. Crt.	Titlu	Emitent	Verificator	Data criterij	Data verificării	Observații
----------	-------	---------	-------------	---------------	------------------	------------

Județul: Craiova Municipiul: Craiova Localitatea: Craiova Cod SIRUTA: 69900	Secțiune plan: *Nr. Sector cadastral: *Nr. Cadastral imobil: *Nr. Carte funciară:	*Cod zona valorică: *Cod zona protejată: *Cod poștal:
--	--	---

**Fișa spațiului verde Nr. 1247
Bulevardul 1 Mai - bl.M4-bl.M6**

**1. SCHIȚA AMPLASAMENTULUI TERENULUI SPAȚIU VERDE
Scara: 1:300**



2. ADRESA: Zona 1 Mai

3. DATE DESPRE TERENUL SPAȚIU VERDE

Proprietar / Deținător teren spațiu verde	Tip proprietate	Mod administrare	Categorie de folosință	Reglementare urbanistică	Suprafața măsurată(mp)		Total teren (mp)	Observații
					Teren exclusiv	Teren în indiviziune		
Municipiul Craiova /Municipiul Craiova	domeniul public al unităților administrativ- teritoriale	direct	Zona verde		91,51	0	91,51	
Total teren(mp)					91,51	0	91,51	

4. DATE PRIVIND CONSTRUCȚIILE EXISTENTE PE TERENUL SPAȚIU VERDE

Proprietar / Deținător construcții	Tip proprietate	Mod administrare	Nr. corp construcție	Cod grupă destinație	Suprafață construită la sol(mp)	Observații
Total suprafață ocupată din terenul spațiu verde (mp)					0	

5. ECHIPAREA EDILITAREA TERENULUI: A C t E G T

6. DATE PRIVIND VEGETAȚIA EXISTENTĂ PE TERENUL SPAȚIU VERDE

Arbori ocrotiți

Nr. Crt.	Nr. Unic	Specia	Localizare	Diametru(cm)	Înălțime(m)	Coronamentul(m)	Viabilitate	Grad întreținere	Riscuri
----------	----------	--------	------------	--------------	-------------	-----------------	-------------	------------------	---------

Arbori izolați

Nr. Crt.	Nr. Unic	Specia	Localizare	Diametru(cm)	Înălțime(m)	Coronamentul(m)	Viabilitate	Grad întreținere	Riscuri
----------	----------	--------	------------	--------------	-------------	-----------------	-------------	------------------	---------

Alți arbori

Nr. Crt.	Nr. Unic	Specia	Localizare	Diametru(cm)	Înălțime(m)	Coronamentul(m)	Viabilitate	Grad întreținere	Riscuri
----------	----------	--------	------------	--------------	-------------	-----------------	-------------	------------------	---------

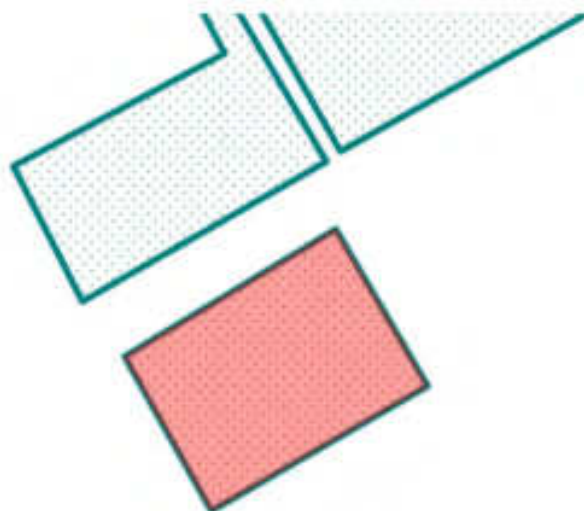
7. DOCUMENTE EMISE CU PRIVIRE LA TERENUL SPAȚIU VERDE ȘI CONSTRUCȚIILE EXISTENTE

Nr. Crt.	Titlu	Limitent	Verificator	Data emiterii	Data verificării	Observații
----------	-------	----------	-------------	---------------	------------------	------------

Județul: Craiova Municipiul: Craiova Localitatea: Craiova Cod SIRUTA: 69900	Secțiune plan: *Nr. Sector cadastral: *Nr. Cadastral imobil: *Nr. Carte funciară:	*Cod zona valorică: *Cod zona protejată: *Cod poștal:
--	--	---

Fișa spațiului verde Nr. 1248
Bulevardul 1 Mai - bLM4

1. SCHIȚA AMPLASAMENTULUI TERENULUI SPAȚIU VERDE
Scara: 1:300



2. ADRESA: Zona 1 Mai

3. DATE DESPRE TERENUL SPAȚIU VERDE

Proprietar / Deținător teren spațiu verde	Tip proprietate	Mod administrare	Categorie de folosință	Reglementare urbanistică	Suprafața măsurată(mp)		Total teren (mp)	Observații
					Teren exclusiv	Teren în indiviziune		
Municipiul Craiova /Municipiul Craiova	domeniul public al unităților administrativ- teritoriale	direct	Zona verde		96,2	0	96,2	
Total teren(mp)					96,2	0	96,2	

4. DATE PRIVIND CONSTRUCȚIILE EXISTENTE PE TERENUL SPAȚIU VERDE

Proprietar / Deținător construcții	Tip proprietate	Mod administrare	Nr. corp construcție	Cod grupă destinație	Suprafață construită la sol(mp)	Observații
Total suprafață ocupată din terenul spațiu verde (mp)					0	

5. ECHIPAREA EDILITARA A TERENULUI A C I E G T

6. DATE PRIVIND VEGETAȚIA EXISTENTĂ PE TERENUL SPAȚIU VERDE

Arbori ocrotiți

Nr. Crt.	Nr. Unic	Specia	Localizare	Diametru(cm)	Înălțime(m)	Coronament(m)	Viabilitate	Grad întreținere	Riscuri
----------	----------	--------	------------	--------------	-------------	---------------	-------------	------------------	---------

Arbori izolați

Nr. Crt.	Nr. Unic	Specia	Localizare	Diametru(cm)	Înălțime(m)	Coronament(m)	Viabilitate	Grad întreținere	Riscuri
----------	----------	--------	------------	--------------	-------------	---------------	-------------	------------------	---------

Alți arbori

Nr. Crt.	Nr. Unic	Specia	Localizare	Diametru(cm)	Înălțime(m)	Coronament(m)	Viabilitate	Grad întreținere	Riscuri
----------	----------	--------	------------	--------------	-------------	---------------	-------------	------------------	---------

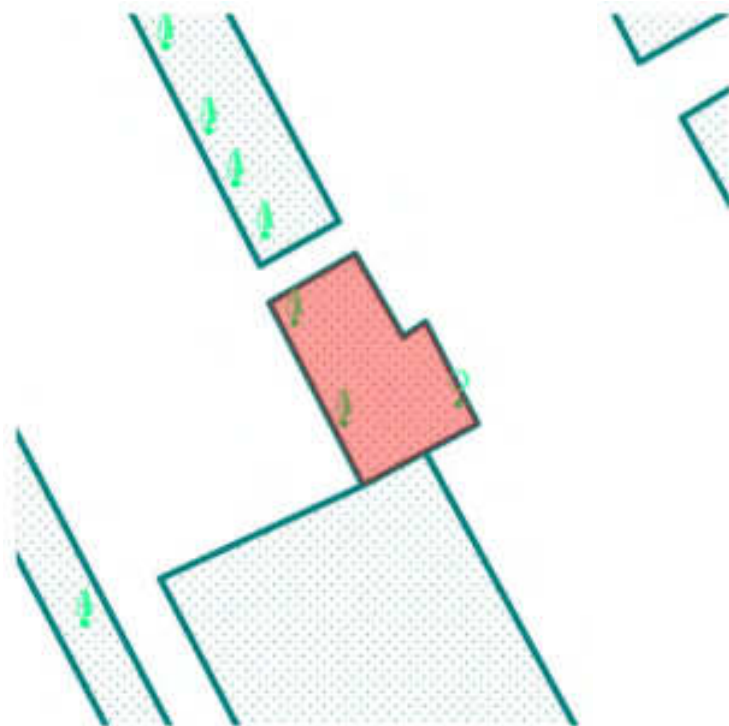
7. DOCUMENTE EMISE CU PRIVIRE LA TERENUL SPAȚIU VERDE ȘI CONSTRUCȚIILE EXISTENTE

Nr. Crt.	Titlu	Emitent	Verificator	Data emiterii	Data verificării	Observații
----------	-------	---------	-------------	---------------	------------------	------------

Județul: Craiova Municipiul: Craiova Localitatea: Craiova Cod SIRUTA: 69900	Secțiune plan: *Nr. Sector cadastral: *Nr. Cadastral imobil: *Nr. Carte funciară:	*Cod zona valorică: *Cod zona protejată: *Cod poștal:
--	--	---

Fișa spațiului verde Nr. 1249
Bulevardul 1 Mai - bl.M4

1. SCHIȚA AMPLASAMENTULUI TERENULUI SPAȚIU VERDE
Scara: 1:300



2. ADRESA: Zona 1 Mai

3. DATE DESPRE TERENUL SPAȚIU VERDE

Proprietar / Deținător teren spațiu verde	Tip proprietate	Mod administrare	Categorie de folosință	Reglementare urbanistică	Suprafața măsurată(mp)		Total teren (mp)	Observații
					Teren exclusiv	Teren în indiviziune		
Municipiul Craiova /Municipiul Craiova	domeniul public al unităților administrativ- teritoriale	direct	Zona verde		52,17	0	52,17	
Total teren(mp)					52,17	0	52,17	

4. DATE PRIVIND CONSTRUCȚIILE EXISTENTE PE TERENUL SPAȚIU VERDE

Proprietar / Deținător construcții	Tip proprietate	Mod administrare	Nr. corp construcție	Cod grupă destinație	Suprafață construită la sol(mp)	Observații
Total suprafață ocupată din terenul spațiu verde (mp)					0	

5. ECHIPAREA EDILITAREA TERENULUI: A C t E G T

6. DATE PRIVIND VEGETAȚIA EXISTENTĂ PE TERENUL SPAȚIU VERDE

Arbori ocrotiți

Nr. Crt.	Nr. Unic	Specia	Localizare	Diametru(cm)	Înălțime(m)	Coronamentul(m)	Viabilitate	Grad întreținere	Riscuri
----------	----------	--------	------------	--------------	-------------	-----------------	-------------	------------------	---------

Arbori izolați

Nr. Crt.	Nr. Unic	Specia	Localizare	Diametru(cm)	Înălțime(m)	Coronamentul(m)	Viabilitate	Grad întreținere	Riscuri
----------	----------	--------	------------	--------------	-------------	-----------------	-------------	------------------	---------

Alți arbori

Nr. Crt.	Nr. Unic	Specia	Localizare	Diametru(cm)	Înălțime(m)	Coronamentul(m)	Viabilitate	Grad întreținere	Riscuri
1	35745	Arar american		18	8	5	Buna: prezintă zgărieturi, gătuire, cioplitura, cicatrizări, închiziune de corp	Permanent	Căderi crengi uscate
2	35746	Liliac		8	3	2	Foarte buna	Permanent	Fără riscuri
3	35744	Tei pucios		18	9	4	Buna: prezintă zgărieturi, gătuire, cioplitura, cicatrizări, închiziune de corp	Permanent	Căderi crengi uscate

7. DOCUMENTE EMISE CU PRIVIRE LA TERENUL SPAȚIU VERDE ȘI CONSTRUCȚIILE EXISTENTE

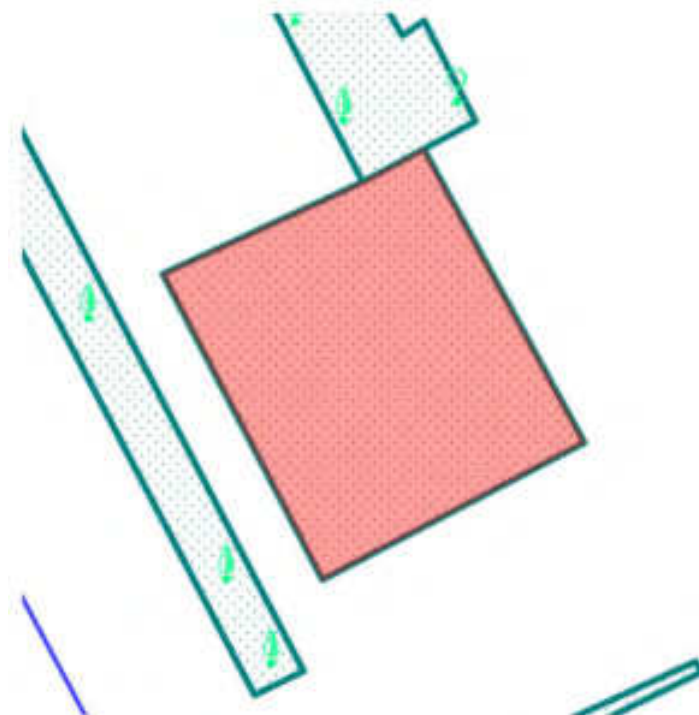
Nr. Crt.	Titlu	Emitent	Verificator	Data emiterii	Data verificării	Observații
----------	-------	---------	-------------	---------------	------------------	------------

Județul: Craiova Municipiul: Craiova Localitatea: Craiova Cod SIRUTA: 69900	Secțiune plan: *Nr. Sector cadastral: *Nr. Cadastral imobil: *Nr. Carte funciară:	*Cod zona valorică: *Cod zona protejată: *Cod poștal:
--	--	---

Fișa spațiului verde Nr. 1250
Bulevardul 1 Mai

1. SCHIȚA AMPLASAMENTULUI TERENULUI SPAȚIU VERDE

Scara: 1:300



2. ADRESA: Zona 1 Mai

3. DATE DESPRE TERENUL SPAȚIU VERDE

Proprietar / Deținător teren spațiu verde	Tip proprietate	Mod administrare	Categorie de folosință	Reglementare urbanistică	Suprafața măsurată(mp)		Total teren (mp)	Observații
					Teren exclusiv	Teren în indiviziune		
Municipiul Craiova /Municipiul Craiova	domeniul public al unităților administrativ- teritoriale	direct	Zona verde		219,47	0	219,47	
Total teren(mp)					219,47	0	219,47	

4. DATE PRIVIND CONSTRUCȚIILE EXISTENTE PE TERENUL SPAȚIU VERDE

Proprietar / Deținător construcții	Tip proprietate	Mod administrare	Nr. corp construcție	Cod grupă destinație	Suprafață construită la sol(mp)	Observații
Total suprafață ocupată din terenul spațiu verde (mp)					0	

5. ECHIPAREA EDILITAREA TERENULUI: A C t E G T

6. DATE PRIVIND VEGETAȚIA EXISTENTĂ PE TERENUL SPAȚIU VERDE

Arbori ocrotiți

Nr. Crt.	Nr. Unic	Specia	Localizare	Diametru(cm)	Înălțime(m)	Coronament(m)	Viabilitate	Grad întreținere	Riscuri
----------	----------	--------	------------	--------------	-------------	---------------	-------------	------------------	---------

Arbori izolați

Nr. Crt.	Nr. Unic	Specia	Localizare	Diametru(cm)	Înălțime(m)	Coronament(m)	Viabilitate	Grad întreținere	Riscuri
----------	----------	--------	------------	--------------	-------------	---------------	-------------	------------------	---------

Alți arbori

Nr. Crt.	Nr. Unic	Specia	Localizare	Diametru(cm)	Înălțime(m)	Coronament(m)	Viabilitate	Grad întreținere	Riscuri
----------	----------	--------	------------	--------------	-------------	---------------	-------------	------------------	---------

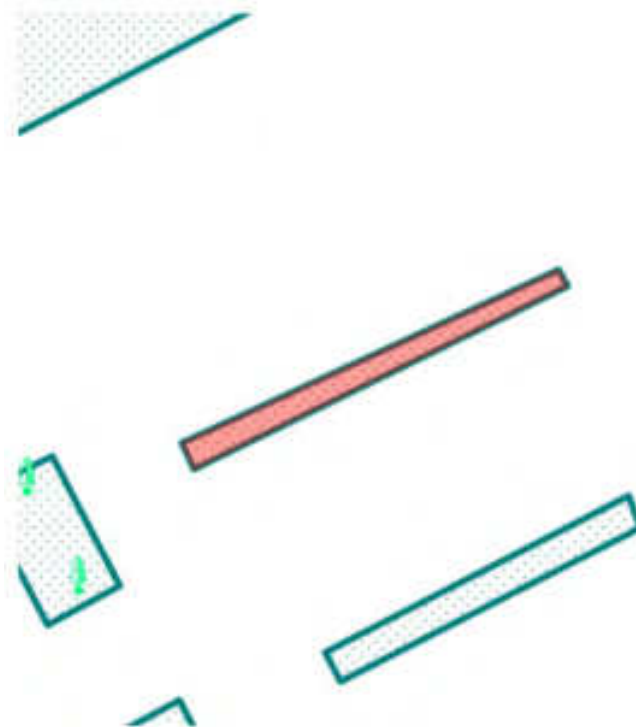
7. DOCUMENTE EMISE CU PRIVIRE LA TERENUL SPAȚIU VERDE ȘI CONSTRUCȚIILE EXISTENȚE

Nr. Crt.	Titlu	Emitent	Verificator	Data cmiterij	Data verificării	Observații
----------	-------	---------	-------------	---------------	------------------	------------

Județul: Craiova Municipiul: Craiova Localitatea: Craiova Cod SIRUTA: 69900	Secțiune plan: *Nr. Sector cadastral: *Nr. Cadastral imobil: *Nr. Carte funciară:	*Cod zona valorică: *Cod zona protejată: *Cod poștal:
--	--	---

Fișa spațiului verde Nr. 1251
Bulevardul 1 Mai

1. SCHIȚA AMPLASAMENTULUI TERENULUI SPAȚIU VERDE
Scara: 1:200



2. ADRESA: Zona 1 Mai

3. DATE DESPRE TERENUL SPAȚIU VERDE

Proprietar / Deținător teren spațiu verde	Tip proprietate	Mod administrare	Categorie de folosință	Reglementare urbanistică	Suprafața măsurată(mp)		Total teren (mp)	Observații
					Teren exclusiv	Teren în îndiviziune		
Municipiul Craiova /Municipiul Craiova	domeniul public al unităților administrativ- teritoriale	direct	Zona verde		9,46	0	9,46	
Total teren(mp)					9,46	0	9,46	

4. DATE PRIVIND CONSTRUCȚIILE EXISTENTE PE TERENUL SPAȚIU VERDE

Proprietar / Deținător construcții	Tip proprietate	Mod administrare	Nr. corp construcție	Cod grupă destinație	Suprafață construită la sol(mp)	Observații
Total suprafață ocupată din terenul spațiu verde (mp)					0	

5. ECHIPAREA EDILITARA A TERENULUI A C I E G T

6. DATE PRIVIND VEGETAȚIA EXISTENTĂ PE TERENUL SPAȚIU VERDE

Arbori ocrotiți

Nr. Crt.	Nr. Unic	Specia	Localizare	Diametru(cm)	Înălțime(m)	Coronament(m)	Viabilitate	Grad întreținere	Riscuri
----------	----------	--------	------------	--------------	-------------	---------------	-------------	------------------	---------

Arbori izolați

Nr. Crt.	Nr. Unic	Specia	Localizare	Diametru(cm)	Înălțime(m)	Coronament(m)	Viabilitate	Grad întreținere	Riscuri
----------	----------	--------	------------	--------------	-------------	---------------	-------------	------------------	---------

Alți arbori

Nr. Crt.	Nr. Unic	Specia	Localizare	Diametru(cm)	Înălțime(m)	Coronament(m)	Viabilitate	Grad întreținere	Riscuri
----------	----------	--------	------------	--------------	-------------	---------------	-------------	------------------	---------

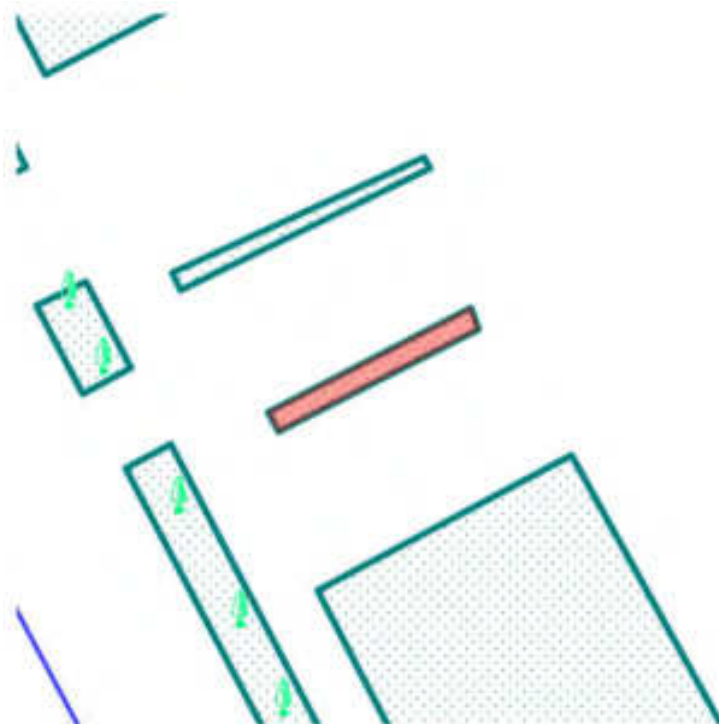
7. DOCUMENTE EMISE CU PRIVIRE LA TERENUL SPAȚIU VERDE ȘI CONSTRUCȚIILE EXISTENTE

Nr. Crt.	Titlu	Emitent	Verificator	Data emiterii	Data verificării	Observații
----------	-------	---------	-------------	---------------	------------------	------------

Județul: Craiova Municipiul: Craiova Localitatea: Craiova Cod SIRUTA: 69900	Secțiune plan: *Nr. Sector cadastral: *Nr. Cadastral imobil: *Nr. Carte funciară:	*Cod zona valorică: *Cod zona protejată: *Cod poștal:
--	--	---

Fișa spațiului verde Nr. 1252
Bulevardul 1 Mai

1. SCHIȚA AMPLASAMENTULUI TERENULUI SPAȚIU VERDE
Scara: 1:300



2. ADRESA: Zona 1 Mai

3. DATE DESPRE TERENUL SPAȚIU VERDE

Proprietar / Deținător teren spațiu verde	Tip proprietate	Mod administrare	Categorie de folosință	Reglementare urbanistică	Suprafața măsurată(mp)		Total teren (mp)	Observații
					Teren exclusiv	Teren în indiviziune		
Municipiul Craiova /Municipiul Craiova	domeniul public al unităților administrativ- teritoriale	direct	Zona verde		10,86	0	10,86	
Total teren(mp)					10,86	0	10,86	

4. DATE PRIVIND CONSTRUCȚIILE EXISTENTE PE TERENUL SPAȚIU VERDE

Proprietar / Deținător construcții	Tip proprietate	Mod administrare	Nr. corp construcție	Cod grupă destinație	Suprafață construită la sol(mp)	Observații
Total suprafață ocupată din terenul spațiu verde (mp)					0	

5. ECHIPAREA EDILITAREA TERENULUI: A C t E G T

6. DATE PRIVIND VEGETAȚIA EXISTENTĂ PE TERENUL SPAȚIU VERDE

Arbori ocrotiți

Nr. Crt.	Nr. Unic	Specia	Localizare	Diametru(cm)	Înălțime(m)	Coronamentul(m)	Viabilitate	Grad întreținere	Riscuri
----------	----------	--------	------------	--------------	-------------	-----------------	-------------	------------------	---------

Arbori izolați

Nr. Crt.	Nr. Unic	Specia	Localizare	Diametru(cm)	Înălțime(m)	Coronamentul(m)	Viabilitate	Grad întreținere	Riscuri
----------	----------	--------	------------	--------------	-------------	-----------------	-------------	------------------	---------

Alți arbori

Nr. Crt.	Nr. Unic	Specia	Localizare	Diametru(cm)	Înălțime(m)	Coronamentul(m)	Viabilitate	Grad întreținere	Riscuri
----------	----------	--------	------------	--------------	-------------	-----------------	-------------	------------------	---------

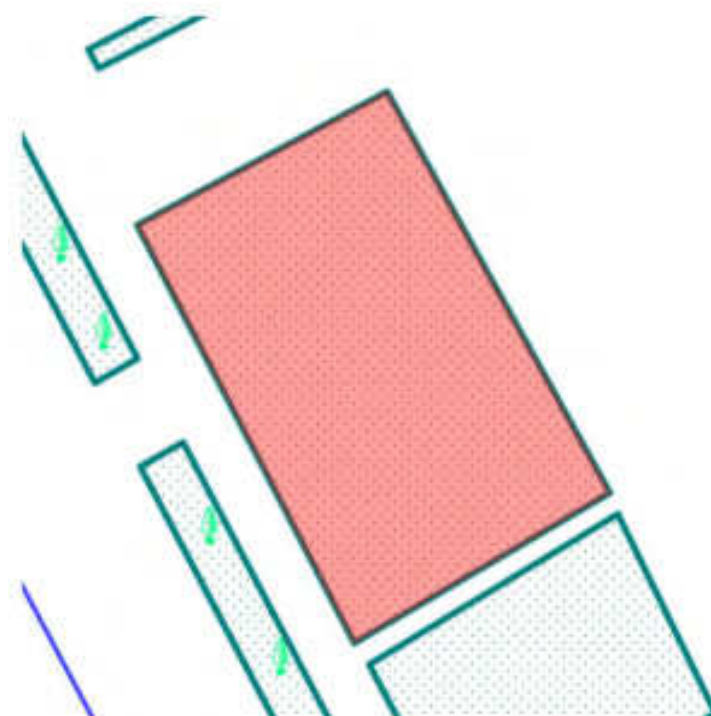
7. DOCUMENTE EMISE CU PRIVIRE LA TERENUL SPAȚIU VERDE ȘI CONSTRUCȚIILE EXISTENTE

Nr. Crt.	Titlu	Limitent	Verificator	Data emiterii	Data verificării	Observații
----------	-------	----------	-------------	---------------	------------------	------------

Județul: Craiova Municipiul: Craiova Localitatea: Craiova Cod SIRUTA: 69900	Secțiune plan: *Nr. Sector cadastral: *Nr. Cadastral imobil: *Nr. Carte funciară:	*Cod zona valorică: *Cod zona protejată: *Cod poștal:
--	--	---

Fișa spațiului verde Nr. 1253
Bulevardul 1 Mai

1. SCHIȚA AMPLASAMENTULUI TERENULUI SPAȚIU VERDE
Scara: 1:300



2. ADRESA: Zona 1 Mai

3. DATE DESPRE TERENUL SPAȚIU VERDE

Proprietar / Deținător teren spațiu verde	Tip proprietate	Mod administrare	Categorie de folosință	Reglementare urbanistică	Suprafața măsurată(mp)		Total teren (mp)	Observații
					Teren exclusiv	Teren în indiviziune		
Municipiul Craiova /Municipiul Craiova	domeniul public al unităților administrativ- teritoriale	direct	Zona verde		299,31	0	299,31	
Total teren(mp)					299,31	0	299,31	

4. DATE PRIVIND CONSTRUCȚIILE EXISTENTE PE TERENUL SPAȚIU VERDE

Proprietar / Deținător construcții	Tip proprietate	Mod administrare	Nr. corp construcție	Cod grupă destinație	Suprafață construită la sol(mp)	Observații
Total suprafață ocupată din terenul spațiu verde (mp)					0	

5. ECHIPAREA EDILITARA A TERENULUI: A C t E G T

6. DATE PRIVIND VEGETAȚIA EXISTENTĂ PE TERENUL SPAȚIU VERDE

Arbori ocrotiți

Nr. Crt.	Nr. Unic	Specia	Localizare	Diametru(cm)	Înălțime(m)	Coronament(m)	Viabilitate	Grad întreținere	Riscuri
----------	----------	--------	------------	--------------	-------------	---------------	-------------	------------------	---------

Arbori izolați

Nr. Crt.	Nr. Unic	Specia	Localizare	Diametru(cm)	Înălțime(m)	Coronament(m)	Viabilitate	Grad întreținere	Riscuri
----------	----------	--------	------------	--------------	-------------	---------------	-------------	------------------	---------

Alți arbori

Nr. Crt.	Nr. Unic	Specia	Localizare	Diametru(cm)	Înălțime(m)	Coronament(m)	Viabilitate	Grad întreținere	Riscuri
----------	----------	--------	------------	--------------	-------------	---------------	-------------	------------------	---------

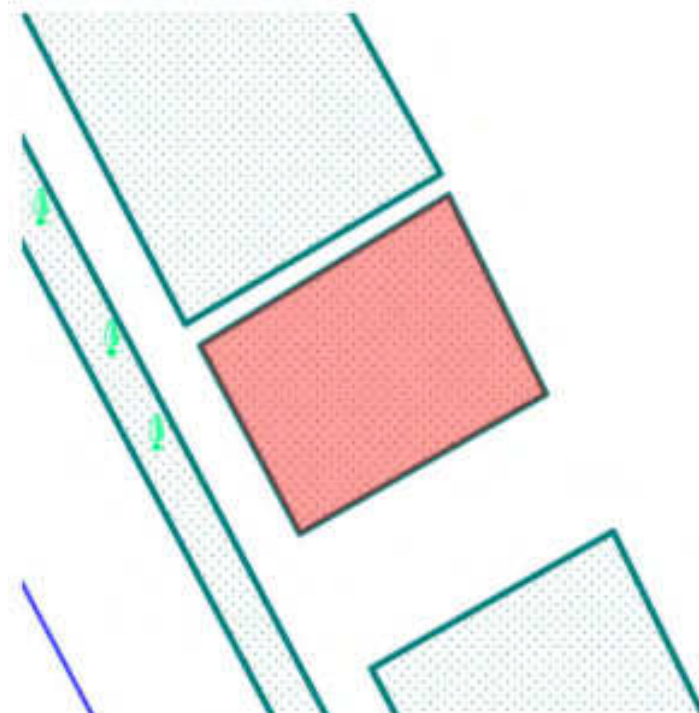
7. DOCUMENTE EMISE CU PRIVIRE LA TERENUL SPAȚIU VERDE ȘI CONSTRUCȚIILE EXISTENȚE

Nr. Crt.	Titlu	Emitent	Verificator	Data criterij	Data verificării	Observații
----------	-------	---------	-------------	---------------	------------------	------------

Județul: Craiova Municipiul: Craiova Localitatea: Craiova Cod SIRUTA: 69900	Secțiune plan: *Nr. Sector cadastral: *Nr. Cadastral imobil: *Nr. Carte funciară:	*Cod zona valorică: *Cod zona protejată: *Cod poștal:
--	--	---

Fișa spațiului verde Nr. 1254
Bulevardul 1 Mai

1. SCHIȚA AMPLASAMENTULUI TERENULUI SPAȚIU VERDE
Scara: 1:300



2. ADRESA: Zona 1 Mai

3. DATE DESPRE TERENUL SPAȚIU VERDE

Proprietar / Deținător teren spațiu verde	Tip proprietate	Mod administrare	Categorie de folosință	Reglementare urbanistică	Suprafața măsurată(mp)		Total teren (mp)	Observații
					Teren exclusiv	Teren în indiviziune		
Municipiul Craiova /Municipiul Craiova	domeniul public al unităților administrativ- teritoriale	direct	Zona verde		138,25	0	138,25	
Total teren(mp)					138,25	0	138,25	

4. DATE PRIVIND CONSTRUCȚIILE EXISTENTE PE TERENUL SPAȚIU VERDE

Proprietar / Deținător construcții	Tip proprietate	Mod administrare	Nr. corp construcție	Cod grupă destinație	Suprafață construită la sol(mp)	Observații
Total suprafață ocupată din terenul spațiu verde (mp)					0	

5. ECHIPAREA EDILITARA A TERENULUI: A C t E G T

6. DATE PRIVIND VEGETAȚIA EXISTENTĂ PE TERENUL SPAȚIU VERDE

Arbori ocrotiți

Nr. Crt.	Nr. Unic	Specia	Localizare	Diametru(cm)	Înălțime(m)	Coronament(m)	Viabilitate	Grad întreținere	Riscuri
----------	----------	--------	------------	--------------	-------------	---------------	-------------	------------------	---------

Arbori izolați

Nr. Crt.	Nr. Unic	Specia	Localizare	Diametru(cm)	Înălțime(m)	Coronament(m)	Viabilitate	Grad întreținere	Riscuri
----------	----------	--------	------------	--------------	-------------	---------------	-------------	------------------	---------

Alți arbori

Nr. Crt.	Nr. Unic	Specia	Localizare	Diametru(cm)	Înălțime(m)	Coronament(m)	Viabilitate	Grad întreținere	Riscuri
----------	----------	--------	------------	--------------	-------------	---------------	-------------	------------------	---------

7. DOCUMENTE EMISE CU PRIVIRE LA TERENUL SPAȚIU VERDE ȘI CONSTRUCȚIILE EXISTENȚE

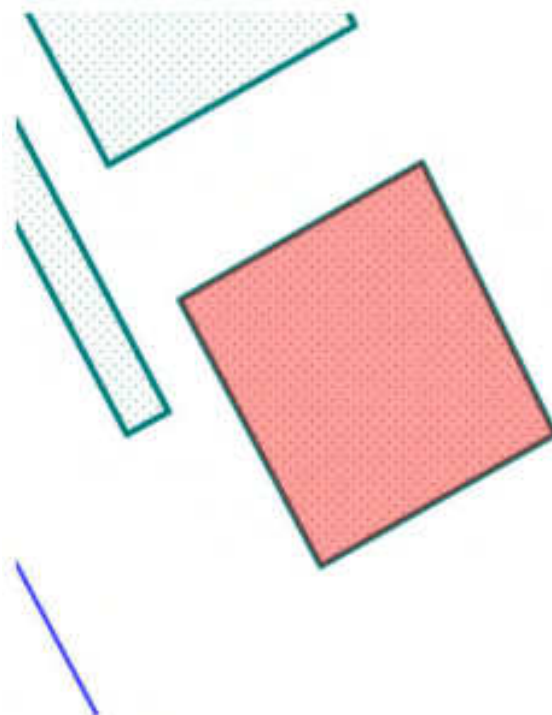
Nr. Crt.	Titlu	Emitent	Verificator	Data crierii	Data verificării	Observații
----------	-------	---------	-------------	--------------	------------------	------------

Județul: Craiova Municipiul: Craiova Localitatea: Craiova Cod SIRUTA: 69900	Secțiune plan: *Nr. Sector cadastral: *Nr. Cadastral imobil: *Nr. Carte funciară:	*Cod zona valorică: *Cod zona protejată: *Cod poștal:
--	--	---

Fișa spațiului verde Nr. 1255
Bulevardul 1 Mai

1. SCHIȚA AMPLASAMENTULUI TERENULUI SPAȚIU VERDE

Scara: 1:300



2. ADRESA: Zona 1 Mai

3. DATE DESPRE TERENUL SPAȚIU VERDE

Proprietar / Deținător teren spațiu verde	Tip proprietate	Mod administrare	Categorie de folosință	Reglementare urbanistică	Suprafața măsurată(mp)		Total teren (mp)	Observații
					Teren exclusiv	Teren în indiviziune		
Municipiul Craiova /Municipiul Craiova	domeniul public al unităților administrativ- teritoriale	direct	Zona verde		183,19	0	183,19	
Total teren(mp)					183,19	0	183,19	

4. DATE PRIVIND CONSTRUCȚIILE EXISTENTE PE TERENUL SPAȚIU VERDE

Proprietar / Deținător construcții	Tip proprietate	Mod administrare	Nr. corp construcție	Cod grupă destinație	Suprafață construită la sol(mp)	Observații
Total suprafață ocupată din terenul spațiu verde (mp)					0	

5. ECHIPAREA EDILITAREA TERENULUI: A C t E G T

6. DATE PRIVIND VEGETAȚIA EXISTENTĂ PE TERENUL SPAȚIU VERDE

Arbori ocrotiți

Nr. Crt.	Nr. Unic	Specia	Localizare	Diametru(cm)	Înălțime(m)	Coronament(m)	Viabilitate	Grad întreținere	Riscuri
----------	----------	--------	------------	--------------	-------------	---------------	-------------	------------------	---------

Arbori izolați

Nr. Crt.	Nr. Unic	Specia	Localizare	Diametru(cm)	Înălțime(m)	Coronament(m)	Viabilitate	Grad întreținere	Riscuri
----------	----------	--------	------------	--------------	-------------	---------------	-------------	------------------	---------

Alți arbori

Nr. Crt.	Nr. Unic	Specia	Localizare	Diametru(cm)	Înălțime(m)	Coronament(m)	Viabilitate	Grad întreținere	Riscuri
----------	----------	--------	------------	--------------	-------------	---------------	-------------	------------------	---------

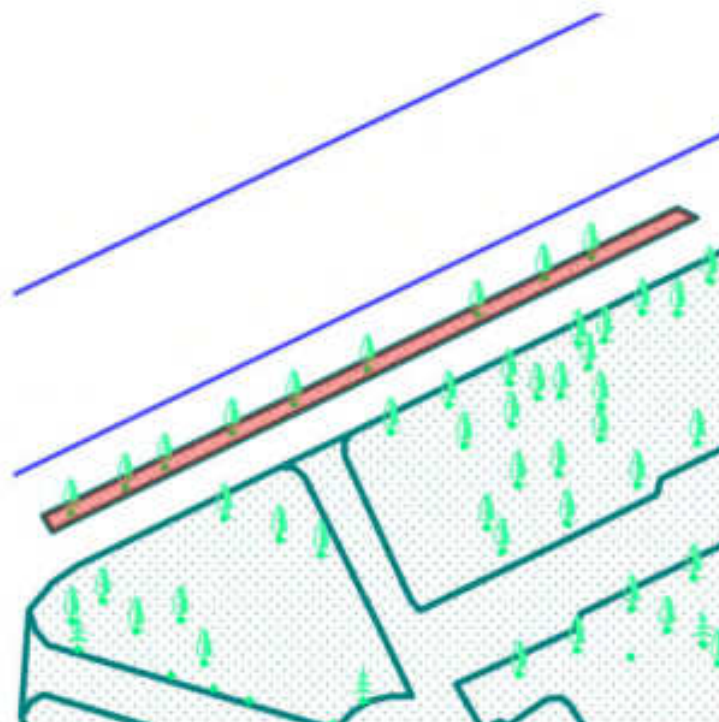
7. DOCUMENTE EMISE CU PRIVIRE LA TERENUL SPAȚIU VERDE ȘI CONSTRUCȚIILE EXISTENȚE

Nr. Crt.	Titlu	Emitent	Verificator	Data criterij	Data verificării	Observații
----------	-------	---------	-------------	---------------	------------------	------------

Județul: Craiova Municipiul: Craiova Localitatea: Craiova Cod SIRUTA: 69900	Secțiune plan: *Nr. Sector cadastral: *Nr. Cadastral imobil: *Nr. Carte funciară:	*Cod zona valorică: *Cod zona protejată: *Cod poștal:
--	--	---

Fișa spațiului verde Nr. 1256
Strada Marin Sorescu

1. SCHIȚA AMPLASAMENTULUI TERENULUI SPAȚIU VERDE
Scara: 1:538



2. ADRESA: Zona 1 Msi

3. DATE DESPRE TERENUL SPAȚIU VERDE

Proprietar / Deținător teren spațiu verde	Tip proprietate	Mod administrare	Categorie de folosință	Reglementare urbanistică	Suprafața măsurată(mp)		Total teren (mp)	Observații
					Teren exclusiv	Teren în indiviziune		
Municipiul Craiova /Municipiul Craiova	domeniul public al unităților administrativ- teritoriale	direct	Zona verde		84,5	0	84,5	
Total teren(mp)					84,5	0	84,5	

4. DATE PRIVIND CONSTRUCȚIILE EXISTENTE PE TERENUL SPAȚIU VERDE

Proprietar / Deținător construcții	Tip proprietate	Mod administrare	Nr. corp construcție	Cod grupă destinație	Suprafață construită la sol(mp)	Observații
Total suprafață ocupată din terenul spațiu verde (mp)					0	

5. ECHIPAREA EDILITARA A TERENULUI A C I E G T

6. DATE PRIVIND VEGETAȚIA EXISTENTĂ PE TERENUL SPAȚIU VERDE

Arbori ocrotiți

Nr. Crt.	Nr. Unic	Specia	Localizare	Diametru(cm)	Înălțime(m)	Coronament(m)	Viabilitate	Grad întreținere	Riscuri
----------	----------	--------	------------	--------------	-------------	---------------	-------------	------------------	---------

Arbori izolați

Nr. Crt.	Nr. Unic	Specia	Localizare	Diametru(cm)	Înălțime(m)	Coronament(m)	Viabilitate	Grad întreținere	Riscuri
----------	----------	--------	------------	--------------	-------------	---------------	-------------	------------------	---------

Alți arbori

Nr. Crt.	Nr. Unic	Specia	Localizare	Diametru(cm)	Înălțime(m)	Coronament(m)	Viabilitate	Grad întreținere	Riscuri
1	36536	Artar american		42	11	9	Foarte buna	Permanent	Fără riscuri
2	36533	Frasin comun		12	7	3	Foarte buna	Permanent	Fără riscuri
3	36528	Frasin comun		10	6	2	Foarte buna	Permanent	Fără riscuri
4	36529	Frasin comun		10	5	2	Foarte buna	Permanent	Fără riscuri
5	36535	Mojdrean		24	10	4	Foarte buna	Permanent	Fără riscuri
6	36530	Mojdrean		8	4	2	Foarte buna	Permanent	Fără riscuri
7	36532	Mojdrean		28	9	2	Foarte buna	Permanent	Fără riscuri
8	36531	Mojdrean		18	8	3	Foarte buna	Permanent	Fără riscuri
9	36534	Mojdrean		26	8	4	Foarte buna	Permanent	Căderi crengi uscate

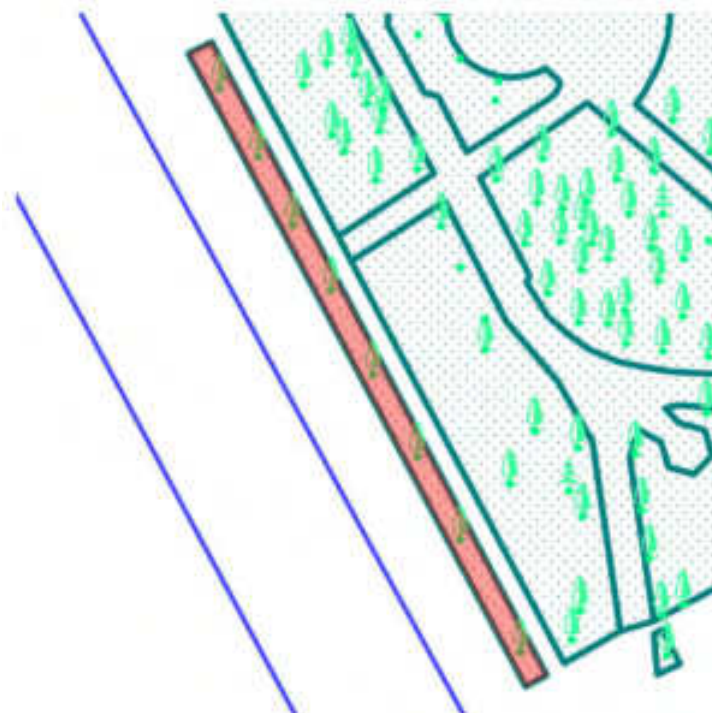
7. DOCUMENTE EMISE CU PRIVIRE LA TERENUL, SPAȚIU VERDE ȘI CONSTRUCȚIILE EXISTENTE

Nr. Crt.	Titlu	Emitent	Verificator	Data emiterii	Data verificării	Observații
----------	-------	---------	-------------	---------------	------------------	------------

Județul: Craiova Municipiul: Craiova Localitatea: Craiova Cod SIRUTA: 69900	Secțiune plan: *Nr. Sector cadastral: *Nr. Cadastral imobil: *Nr. Carte funciară:	*Cod zona valorică: *Cod zona protejată: *Cod poștal:
--	--	---

Fișa spațiului verde Nr. 1257
Bulevardul 1 Mai

1. SCHIȚA AMPLASAMENTULUI TERENULUI SPAȚIU VERDE
Scara: 1:639



2. ADRESA: Zona 1 Mai

3. DATE DESPRE TERENUL SPAȚIU VERDE

Proprietar / Deținător teren spațiu verde	Tip proprietate	Mod administrare	Categorie de folosință	Reglementare urbanistică	Suprafața măsurată(mp)		Total teren (mp)	Observații
					Teren exclusiv	Teren în indiviziune		
Municipiul Craiova /Municipiul Craiova	domeniul public al unităților administrativ- teritoriale	direct	Zona verde		179,98	0	179,98	
Total teren(mp)					179,98	0	179,98	

4. DATE PRIVIND CONSTRUCȚIILE EXISTENTE PE TERENUL SPAȚIU VERDE

Proprietar / Deținător construcții	Tip proprietate	Mod administrare	Nr. corp construcție	Cod grupă destinație	Suprafață construită la sol(mp)	Observații
Total suprafață ocupată din terenul spațiu verde (mp)					0	

5. ECHIPAREA EDILITARA A TERENULUI: A C t E G T

6. DATE PRIVIND VEGETAȚIA EXISTENTĂ PE TERENUL SPAȚIU VERDE

Arbori ocrotiți

Nr. Crt.	Nr. Unic	Specia	Localizare	Diametru(cm)	Înălțime(m)	Coronament(m)	Viabilitate	Grad întreținere	Riscuri
----------	----------	--------	------------	--------------	-------------	---------------	-------------	------------------	---------

Arbori izolați

Nr. Crt.	Nr. Unic	Specia	Localizare	Diametru(cm)	Înălțime(m)	Coronament(m)	Viabilitate	Grad întreținere	Riscuri
----------	----------	--------	------------	--------------	-------------	---------------	-------------	------------------	---------

Alți arbori

Nr. Crt.	Nr. Unic	Specia	Localizare	Diametru(cm)	Înălțime(m)	Coronament(m)	Viabilitate	Grad întreținere	Riscuri
1	36541	Tei cu frunza mare		38	11	5	Foarte buna	Permanent	Fără riscuri
2	36537	Tei cu frunza mare		28	9	2	Foarte buna	Permanent	Fără riscuri
3	36542	Tei cu frunza mare		26	7	3	Foarte buna	Permanent	Fără riscuri
4	36540	Tei cu frunza mare		24	6	2	Foarte buna	Permanent	Fără riscuri
5	36538	Tei cu frunza mare		28	9	2	Foarte buna	Permanent	Fără riscuri
6	36539	Tei cu frunza mare		50	10	4	Foarte buna	Permanent	Fără riscuri
7	36544	Tei cu frunza mare		32	9	2	Foarte buna	Permanent	Căderi crengi uscate
8	36543	Tei cu frunza mare		36	8	3	Foarte buna	Permanent	Căderi crengi uscate

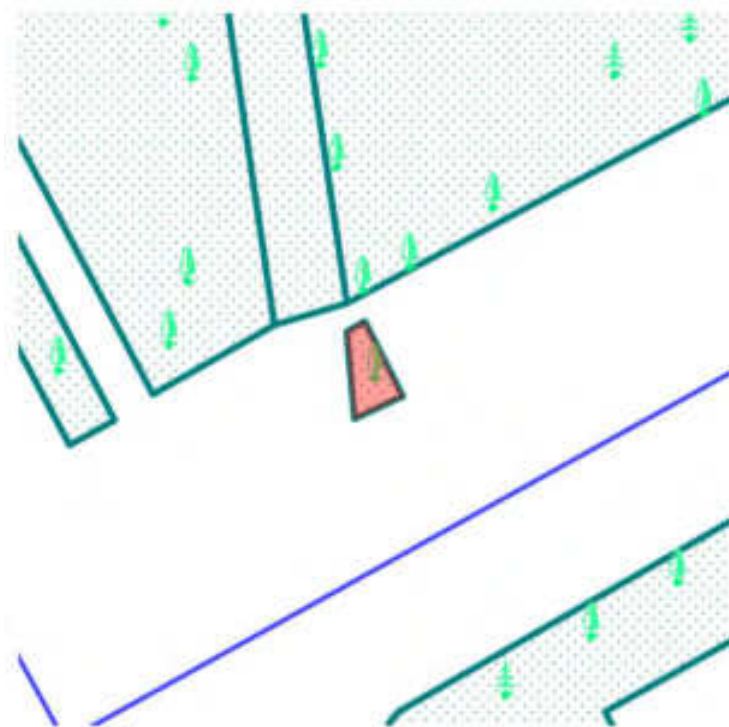
7. DOCUMENTE EMISE CU PRIVIRE LA TERENUL SPAȚIU VERDE ȘI CONSTRUCȚIILE EXISTENTE

Nr. Crt.	Titlu	Emitent	Verificator	Data emiterii	Data verificării	Observații
----------	-------	---------	-------------	---------------	------------------	------------

Județul: Craiova Municipiul: Craiova Localitatea: Craiova Cod SIRUTA: 69900	Secțiune plan: *Nr. Sector cadastral: *Nr. Cadastral imobil: *Nr. Carte funciară:	*Cod zona valorică: *Cod zona protejată: *Cod poștal:
--	--	---

Fișa spațiului verde Nr. 1258
Bulevardul 1 Mai

1. SCHIȚA AMPLASAMENTULUI TERENULUI SPAȚIU VERDE
Scara: 1:300



2. ADRESA: Zona 1 Mai

3. DATE DESPRE TERENUL SPAȚIU VERDE

Proprietar / Deținător teren spațiu verde	Tip proprietate	Mod administrare	Categorie de folosință	Reglementare urbanistică	Suprafața măsurată(mp)		Total teren (mp)	Observații
					Teren exclusiv	Teren în indiviziune		
Municipiul Craiova /Municipiul Craiova	domeniul public al unităților administrativ- teritoriale	direct	Zona verde		6,64	0	6,64	
Total teren(mp)					6,64	0	6,64	

4. DATE PRIVIND CONSTRUCȚIILE EXISTENTE PE TERENUL SPAȚIU VERDE

Proprietar / Deținător construcții	Tip proprietate	Mod administrare	Nr. corp construcție	Cod grupă destinație	Suprafață construită la sol(mp)	Observații
Total suprafață ocupată din terenul spațiu verde (mp)					0	

5. ECHIPAREA EDILITARA A TERENULUI A C I E G T

6. DATE PRIVIND VEGETAȚIA EXISTENTĂ PE TERENUL SPAȚIU VERDE

Arbori ocrotiți

Nr. Crt.	Nr. Unic	Specia	Localizare	Diametru(cm)	Înălțime(m)	Coronament(m)	Viabilitate	Grad întreținere	Riscuri
----------	----------	--------	------------	--------------	-------------	---------------	-------------	------------------	---------

Arbori izolați

Nr. Crt.	Nr. Unic	Specia	Localizare	Diametru(cm)	Înălțime(m)	Coronament(m)	Viabilitate	Grad întreținere	Riscuri
1	36545	Frasin comun		38	11	8	Foarte buna	Permanent	Căderi crengi uscate

Alți arbori

Nr. Crt.	Nr. Unic	Specia	Localizare	Diametru(cm)	Înălțime(m)	Coronament(m)	Viabilitate	Grad întreținere	Riscuri
----------	----------	--------	------------	--------------	-------------	---------------	-------------	------------------	---------

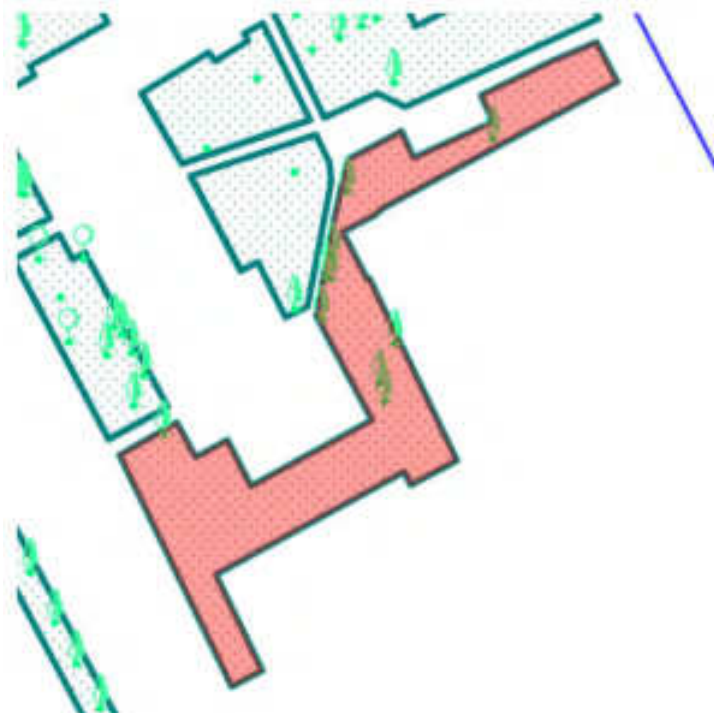
7. DOCUMENTE EMISE CU PRIVIRE LA TERENUL SPAȚIU VERDE ȘI CONSTRUCȚIILE EXISTENTE

Nr. Crt.	Titlu	Emitent	Verificator	Data emiterii	Data verificării	Observații
----------	-------	---------	-------------	---------------	------------------	------------

Județul: Craiova Municipiul: Craiova Localitatea: Craiova Cod SIRUTA: 69900	Secțiune plan: *Nr. Sector cadastral: *Nr. Cadastral imobil: *Nr. Carte funciară:	*Cod zona valorică: *Cod zona protejată: *Cod poștal:
--	--	---

Fișa spațiului verde Nr. 1259
Bulevardul 1 Mai - bl.M11

1. SCHIȚA AMPLASAMENTULUI TERENULUI SPAȚIU VERDE
Scara: 1:656



2. ADRESA: Zona 1 Mai

3. DATE DESPRE TERENUL SPAȚIU VERDE

Proprietar / Deținător teren spațiu verde	Tip proprietate	Mod administrare	Categorie de folosință	Reglementare urbanistică	Suprafața măsurată(mp)		Total teren (mp)	Observații
					Teren exclusiv	Teren în indiviziune		
Municipiul Craiova /Municipiul Craiova	domeniul public al unităților administrativ- teritoriale	direct	Zona verde		577,59	0	577,59	
Total teren(mp)					577,59	0	577,59	

4. DATE PRIVIND CONSTRUCȚIILE EXISTENTE PE TERENUL SPAȚIU VERDE

Proprietar / Deținător construcții	Tip proprietate	Mod administrare	Nr. corp construcție	Cod grupă destinație	Suprafață construită la sol(mp)	Observații
Total suprafață ocupată din terenul spațiu verde (mp)					0	

5. ECHIPAREA EDILITAREA TERENULUI: A C t E G T

6. DATE PRIVIND VEGETAȚIA EXISTENTĂ PE TERENUL SPAȚIU VERDE

Arbori ocrotiți

Nr. Crt.	Nr. Unic	Specia	Localizare	Diametru(cm)	Înălțime(m)	Coronament(m)	Viabilitate	Grad întreținere	Riscuri
----------	----------	--------	------------	--------------	-------------	---------------	-------------	------------------	---------

Arbori izolați

Nr. Crt.	Nr. Unic	Specia	Localizare	Diametru(cm)	Înălțime(m)	Coronament(m)	Viabilitate	Grad întreținere	Riscuri
----------	----------	--------	------------	--------------	-------------	---------------	-------------	------------------	---------

Alți arbori

Nr. Crt.	Nr. Unic	Specia	Localizare	Diametru(cm)	Înălțime(m)	Coronament(m)	Viabilitate	Grad întreținere	Riscuri
1	35674	Artar american		2	3	1	Foarte buna	Permanent	Fără riscuri
2	35676	Artar american		2	3	1	Foarte buna	Permanent	Fără riscuri
3	35675	Artar american		2	3	1	Foarte buna	Permanent	Fără riscuri
4	35670	Caisul		16	5	2	Foarte buna	Permanent	Căderi crengi uscate
5	35678	Corcodus		26	10	7	Foarte buna	Permanent	Fără riscuri
6	35677	Corcodus		30	11	8	Foarte buna	Permanent	Căderi crengi uscate
7	35673	Corcodus		16	9	2	Acceptabila: rupturi, scorburi mici, noduri înfundate, cancer pe o parte, multe	Permanent	Căderi crengi uscate
8	35672	Corcodus		18	9	2	Buna: prezinta zgarieturi, galuire, cioplitura, cicatrizari, incluziune de corp	Permanent	Căderi crengi uscate
9	35671	Mur		18	11	3	Buna: prezinta zgarieturi, galuire, cioplitura, cicatrizari, incluziune de corp	Permanent	Căderi crengi uscate

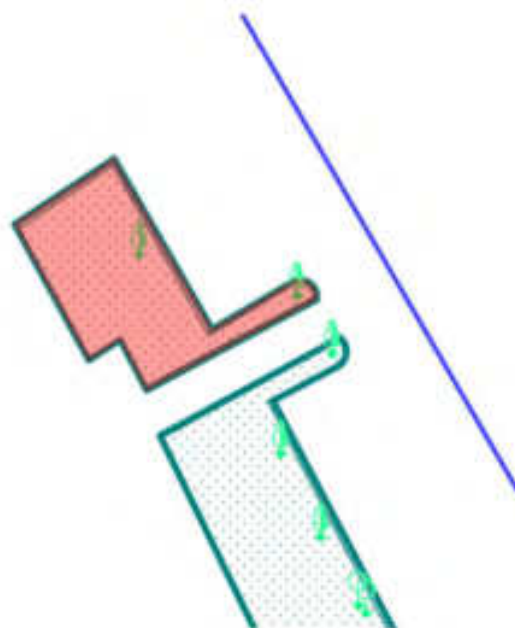
7. DOCUMENTE EMISE CU PRIVIRE LA TERENUL SPAȚIU VERDE ȘI CONSTRUCȚIILE EXISTENTE

Nr. Crt	Tichu	Emitent	Verificator	Data emiterii	Data verificării	Observații
------------	-------	---------	-------------	------------------	---------------------	------------

Județul: Craiova Municipiul: Craiova Localitatea: Craiova Cod SIRUTA: 69900	Secțiune plan: *Nr. Sector cadastral: *Nr. Cadastral imobil: *Nr. Carte funciară:	*Cod zona valorică: *Cod zona protejată: *Cod poștal:
--	--	---

Fișa spațiului verde Nr. 1260
Ștrada Buziași - bl.M32

1. SCHIȚA AMPLASAMENTULUI TERENULUI SPAȚIU VERDE
Scara: 1:300



2. ADRESA: Zona 1 Mai

3. DATE DESPRE TERENUL SPAȚIU VERDE

Proprietar / Deținător teren spațiu verde	Tip proprietate	Mod administrare	Categorie de folosință	Reglementare urbanistică	Suprafața măsurată(mp)		Total teren (mp)	Observații
					Teren exclusiv	Teren în indiviziune		
Municipiul Craiova /Municipiul Craiova	domeniul public al unităților administrativ- teritoriale	direct	Zona verde		58,14	0	58,14	
Total teren(mp)					58,14	0	58,14	

4. DATE PRIVIND CONSTRUCȚIILE EXISTENTE PE TERENUL SPAȚIU VERDE

Proprietar / Deținător construcții	Tip proprietate	Mod administrare	Nr. corp construcție	Cod grupă destinație	Suprafață construită la sol(mp)	Observații
Total suprafață ocupată din terenul spațiu verde (mp)					0	

5. ECHIPAREA EDILITARA A TERENULUI: A C t E G T

6. DATE PRIVIND VEGETAȚIA EXISTENTĂ PE TERENUL SPAȚIU VERDE

Arbori ocrotiți

Nr. Crt.	Nr. Unic	Specia	Localizare	Diametru(cm)	Înălțime(m)	Coronament(m)	Viabilitate	Grad întreținere	Riscuri
1	35472	Nuc comun		4	5	1	Foarte buna	Permanent	Fără riscuri

Arbori izolați

Nr. Crt.	Nr. Unic	Specia	Localizare	Diametru(cm)	Înălțime(m)	Coronament(m)	Viabilitate	Grad întreținere	Riscuri
----------	----------	--------	------------	--------------	-------------	---------------	-------------	------------------	---------

Alți arbori

Nr. Crt.	Nr. Unic	Specia	Localizare	Diametru(cm)	Înălțime(m)	Coronament(m)	Viabilitate	Grad întreținere	Riscuri
1	35473	Mar		14	4	1	Într-o bună	Permanent	Căderi crengi uscate

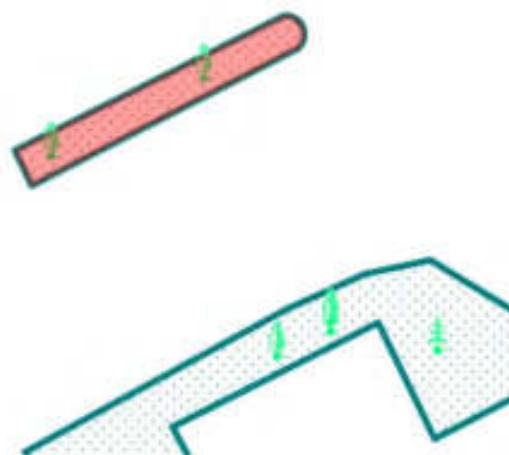
7. DOCUMENTE EMISE CU PRIVIRE LA TERENUL SPAȚIU VERDE ȘI CONSTRUCȚIILE EXISTENTE

Nr. Crt.	Titlu	Emitent	Verificator	Data emiterii	Data verificării	Observații
----------	-------	---------	-------------	---------------	------------------	------------

Județul: Craiova Municipiul: Craiova Localitatea: Craiova Cod SIRUTA: 69900	Secțiune plan: *Nr. Sector cadastral: *Nr. Cadastral imobil: *Nr. Carte funciară:	*Cod zona valorică: *Cod zona protejată: *Cod poștal:
--	--	---

Fișa spațiului verde Nr. 1261
Bulevardul 1 Mai - bl.D4-bl.D6

1. SCHIȚA AMPLASAMENTULUI TERENULUI SPAȚIU VERDE
Scara: 1:300



2. ADRESA: Zona 1 Mai

3. DATE DESPRE TERENUL SPAȚIU VERDE

Proprietar / Deținător teren spațiu verde	Tip proprietate	Mod administrare	Categorie de folosință	Reglementare urbanistică	Suprafața măsurată(mp)		Total teren (mp)	Observații
					Teren exclusiv	Teren în indiviziune		
Municipiul Craiova /Municipiul Craiova	domeniul public al unităților administrativ- teritoriale	direct	Zona verde		25,04	0	25,04	
Total teren(mp)					25,04	0	25,04	

4. DATE PRIVIND CONSTRUCȚIILE EXISTENTE PE TERENUL SPAȚIU VERDE

Proprietar / Deținător construcții	Tip proprietate	Mod administrare	Nr. corp construcție	Cod grupă destinație	Suprafață construită la sol(mp)	Observații
Total suprafață ocupată din terenul spațiu verde (mp)					0	

5. ECHIPAREA EDILITARA A TERENULUI: A C t E G T

6. DATE PRIVIND VEGETAȚIA EXISTENTĂ PE TERENUL SPAȚIU VERDE

Arbori ocrotiți

Nr. Crt.	Nr. Unic	Specia	Localizare	Diametru(cm)	Înălțime(m)	Coronamentul(m)	Viabilitate	Grad întreținere	Riscuri
----------	----------	--------	------------	--------------	-------------	-----------------	-------------	------------------	---------

Arbori izolați

Nr. Crt.	Nr. Unic	Specia	Localizare	Diametru(cm)	Înălțime(m)	Coronamentul(m)	Viabilitate	Grad întreținere	Riscuri
----------	----------	--------	------------	--------------	-------------	-----------------	-------------	------------------	---------

Alți arbori

Nr. Crt.	Nr. Unic	Specia	Localizare	Diametru(cm)	Înălțime(m)	Coronamentul(m)	Viabilitate	Grad întreținere	Riscuri
1	34915	Artar american		38	14	6	Foarte bună	Permanent	Căderi crengi uscate
2	34916	Artar american		42	15	9	Foarte bună	Permanent	Căderi crengi uscate

7. DOCUMENTE EMISE CU PRIVIRE LA TERENUL SPAȚIU VERDE ȘI CONSTRUCȚIILE EXISTENTE

Nr. Crt.	Titlu	Emitent	Verificator	Data emiterii	Data verificării	Observații
----------	-------	---------	-------------	---------------	------------------	------------

Județul: Craiova
Municipiul: Craiova
Localitatea: Craiova
Cod SIRUTA: 69900

Secțiune plan:
*Nr. Sector cadastral:
*Nr. Cadastral imobil:
*Nr. Carte funciară:

*Cod zona valorică:
*Cod zona protejată:
*Cod poștal:

Fișa spațiului verde Nr. 1262
Bulevardul 1 Mai - bl.8

1. SCHIȚA AMPLASAMENTULUI TERENULUI SPAȚIU VERDE
Scara: 1:686



2. ADRESA: Zona 1 Mai

3. DATE DESPRE TERENUL SPAȚIU VERDE

Proprietar / Deținător teren spațiu verde	Tip proprietate	Mod administrare	Categorie de folosință	Reglementare urbanistică	Suprafața măsurată(mp)		Total teren (mp)	Observații
					Teren exclusiv	Teren în indiviziune		
Municipiul Craiova /Municipiul Craiova	domeniul public al unităților administrativ- teritoriale	direct	Zona verde		946,56	0	946,56	
Total teren(mp)					946,56	0	946,56	

4. DATE PRIVIND CONSTRUCȚIILE EXISTENTE PE TERENUL SPAȚIU VERDE

Proprietar / Deținător construcții	Tip proprietate	Mod administrare	Nr. corp construcție	Cod grupă destinație	Suprafață construită la sol(mp)	Observații
Total suprafață ocupată din terenul spațiu verde (mp)					0	

5. ECHIPAREA EDILITARA A TERENULUI: A C t B G T

6. DATE PRIVIND VEGETAȚIA EXISTENTĂ PE TERENUL SPAȚIU VERDE

Arbori ocratiți

Nr. Crt.	Nr. Unic	Specia	Localizare	Diametru(cm)	Înălțime(m)	Coronament(m)	Viabilitate	Grad întreținere	Riscuri
----------	----------	--------	------------	--------------	-------------	---------------	-------------	------------------	---------

Arbori izolați

Nr. Crt.	Nr. Unic	Specia	Localizare	Diametru(cm)	Înălțime(m)	Coronament(m)	Viabilitate	Grad întreținere	Riscuri
----------	----------	--------	------------	--------------	-------------	---------------	-------------	------------------	---------

Alți arbori

Nr. Crt.	Nr. Unic	Specia	Localizare	Diametru(cm)	Înălțime(m)	Coronament(m)	Viabilitate	Grad întreținere	Riscuri
1	35832	Artar american		54	16	8	Foarte buna	Permanent	Căderi crengi uscate
2	35819	Biota, Arborele vietii		14	7	2	Foarte buna	Permanent	Fără riscuri
3	35815	Biota, Arborele vietii		20	8	3	Foarte buna	Permanent	Fără riscuri
4	35822	Biota, Arborele vietii		20	13	3	Foarte buna	Permanent	Fără riscuri
5	35843	Biota, Arborele vietii		22	12	3	Foarte buna	Permanent	Fără riscuri
6	35817	Biota, Arborele vietii		18	8	3	Foarte buna	Permanent	Căderi crengi uscate
7	35834	Catalpa		38	13	6	Foarte buna	Permanent	Căderi crengi uscate
8	35833	Catalpa		22	12	4	Foarte buna	Permanent	Căderi crengi uscate
9	35829	Catalpa		20	13	4	Foarte buna	Permanent	Căderi crengi uscate
10	35836	Cires japonez Kanzan		2	3	1	Foarte buna	Permanent	Fără riscuri
11	35835	Cires japonez Kanzan		2	3	1	Foarte buna	Permanent	Fără riscuri
12	35827	Cires japonez Kanzan		2	3	1	Foarte buna	Permanent	Fără riscuri
13	35826	Cires japonez Kanzan		2	3	1	Foarte buna	Permanent	Fără riscuri
14	35831	Cires japonez		2	4	1	Foarte buna	Permanent	Fără riscuri

		Kunzan							
15	35845	Cirsul japonez		2	2	1	Foarte buna	Permanent	Fără riscuri
16	35844	Cirsul japonez		2	2	1	Foarte buna	Permanent	Fără riscuri
17	35846	Cirsul japonez		2	2	1	Foarte buna	Permanent	Fără riscuri
18	35820	Coreodus		24	7	3	Foarte buna	Permanent	Fără riscuri
19	35814	Gladita		50	21	9	Foarte buna	Permanent	Căderi crengi uscate
20	35813	Lilias		4	3	2	Foarte buna	Permanent	Fără riscuri
21	35839	Mesteacan		2	2	1	Foarte buna	Permanent	Fără riscuri
22	35840	Mesteacan		2	2	1	Foarte buna	Permanent	Fără riscuri
23	35841	Mesteacan		2	2	1	Foarte buna	Permanent	Fără riscuri
24	35823	Mesteacan		2	2	1	Foarte buna	Permanent	Fără riscuri
25	35825	Mesteacan		2	2	1	Foarte buna	Permanent	Fără riscuri
26	35824	Mesteacan		2	2	1	Foarte buna	Permanent	Fără riscuri
27	35818	Molid argintiu		10	6	2	Foarte buna	Permanent	Fără riscuri
28	35830	Sâmbovina		24	13	8	Foarte buna	Permanent	Fără riscuri
29	35812	Tei cu frunza mare		6	5	2	Foarte buna	Permanent	Fără riscuri
30	35828	Tei cu frunza mare		26	14	4	Foarte buna	Permanent	Căderi crengi uscate
31	35821	Tei cu frunza mare		12	8	2	Foarte buna	Permanent	Fără riscuri
32	35842	Tei cu frunza mare		40	16	9	Foarte buna	Permanent	Fără riscuri
33	35837	Tei pucios		20	10	2	Foarte buna	Permanent	Fără riscuri
34	35838	Tei pucios		26	15	3	Foarte buna	Permanent	Fără riscuri

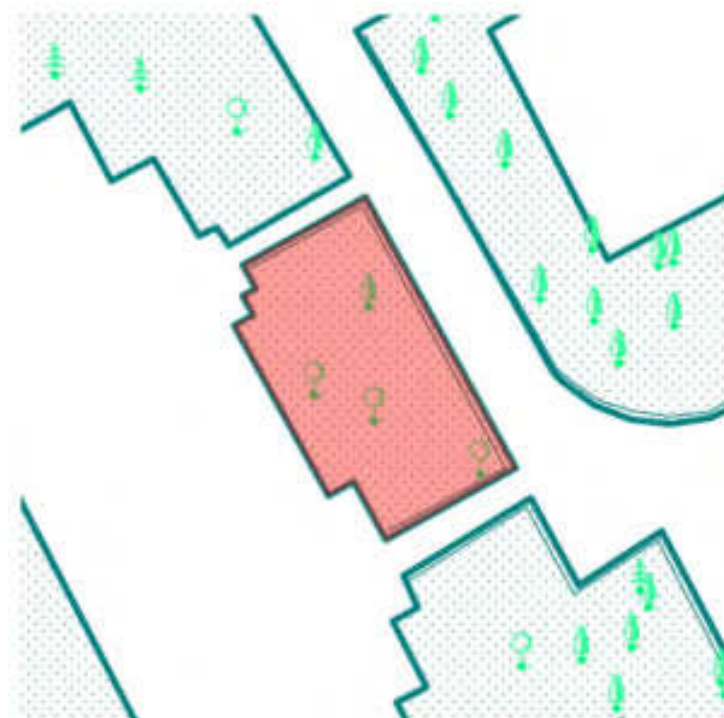
7. DOCUMENTE EMISE CU PRIVIRE LA TERENUL SPAȚIU VERDE ȘI CONSTRUCȚIILE EXISTENTE

Nr. Crt	Titlu	Emitent	Verificator	Data emiterii	Data verificării	Observații
------------	-------	---------	-------------	------------------	---------------------	------------

Județul: Craiova Municipiul: Craiova Localitatea: Craiova Cod SIRUTA: 69900	Secțiune plan: *Nr. Sector cadastral: *Nr. Cadastral imobil: *Nr. Carte funciarnă:	*Cod zona valorică: *Cod zona protejată: *Cod poștal:
--	---	---

Fișa spațiului verde Nr. 1263
Bulevardul 1 Mai - bl.8

1. SCHIȚA AMPLASAMENTULUI TERENULUI SPAȚIU VERDE
Scara: 1:300



2. ADRESA: Zona 1 Mai

3. DATE DESPRE TERENUL SPAȚIU VERDE

Proprietar / Deținător teren spațiu verde	Tip proprietate	Mod administrare	Categorie de folosință	Reglementare urbanistică	Suprafața măsurată(mp)		Total teren (mp)	Observații
					Teren exclusiv	Teren în diviziune		
Municipiul Craiova /Municipiul Craiova	domeniul public al unităților administrativ-teritoriale	direct	Zona verde		113,14	0	113,14	
Total teren(mp)					113,14	0	113,14	

4. DATE PRIVIND CONSTRUCȚIILE EXISTENTE PE TERENUL SPAȚIU VERDE

Proprietar / Deținător construcții	Tip proprietate	Mod administrare	Nr. corp construcție	Cod grupă destinație	Suprafață construită la sol(mp)	Observații
Total suprafață ocupată din terenul spațiu verde (mp)					0	

5. ECHIPAREA EDILITARA A TERENULUI: A C I E G T

6. DATE PRIVIND VEGETAȚIA EXISTENTĂ PE TERENUL SPAȚIU VERDE

Arbori ocrotiți

Nr. Crt.	Nr. Unic	Specia	Localizare	Diametru(cm)	Înălțime(m)	Coronament(m)	Viabilitate	Grad întreținere	Riscuri
----------	----------	--------	------------	--------------	-------------	---------------	-------------	------------------	---------

Arbori izolați

Nr. Crt.	Nr. Unic	Specia	Localizare	Diametru(cm)	Înălțime(m)	Coronament(m)	Viabilitate	Grad întreținere	Riscuri
----------	----------	--------	------------	--------------	-------------	---------------	-------------	------------------	---------

Alți arbori

Nr. Crt.	Nr. Unic	Specia	Localizare	Diametru(cm)	Înălțime(m)	Coronament(m)	Viabilitate	Grad întreținere	Riscuri
1	35893	Liliuc		6	3	3	Foarte buna	Permanent	Fără riscuri
2	35894	Liliuc		8	4	2	Foarte buna	Permanent	Fără riscuri
3	35896	Tei cu frunza mare		38	17	8	Foarte buna	Permanent	Fără riscuri
4	35895	Trandafir		6	5	2	Foarte buna	Permanent	Fără riscuri

7. DOCUMENTE EMISE CU PRIVIRE LA TERENUL SPAȚIU VERDE ȘI CONSTRUCȚIILE EXISTENTE

Nr. Crt.	Titlu	Emitent	Verificator	Data emiterii	Data verificării	Observații
----------	-------	---------	-------------	---------------	------------------	------------

Județul: Craiova Municipiul: Craiova Localitatea: Craiova Cod SIRUTA: 69900	Secțiune plan: *Nr. Sector cadastral: *Nr. Cadastral imobil: *Nr. Carte funciară:	*Cod zona valorică: *Cod zona protejată: *Cod poștal:
--	--	---

Fișa spațiului verde Nr. 1264
Bulevardul 1 Mai - bl.8-bl.9

1. SCHIȚA AMPLASAMENTULUI TERENULUI SPAȚIU VERDE
Scara: 1:199



2. ADRESA: Zona 1 Mai

3. DATE DESPRE TERENUL SPAȚIU VERDE

Proprietar / Deținător teren spațiu verde	Tip proprietate	Mod administrare	Categorie de folosință	Reglementare urbanistică	Suprafața măsurată(mp)		Total teren (mp)	Observații
					Teren exclusiv	Teren în indiviziune		
Municipiul Craiova /Municipiul Craiova	domeniul public al unităților administrativ- teritoriale	direct	Zona verde		186,97	0	186,97	
Total teren(mp)					186,97	0	186,97	

4. DATE PRIVIND CONSTRUCȚIILE EXISTENTE PE TERENUL SPAȚIU VERDE

Proprietar / Deținător construcții	Tip proprietate	Mod administrare	Nr. corp construcție	Cod grupă destinație	Suprafață construită la sol(mp)	Observații
Total suprafață ocupată din terenul spațiu verde (mp)					0	

5. ECHIPAREA EDILITARA A TERENULUI: A C t B G T

6. DATE PRIVIND VEGETAȚIA EXISTENTĂ PE TERENUL SPAȚIU VERDE

Arbori ocratiți

Nr. Crt.	Nr. Linie	Specia	Localizare	Diametru(cm)	Înălțime(m)	Coronament(m)	Viabilitate	Grad întreținere	Riscuri
----------	-----------	--------	------------	--------------	-------------	---------------	-------------	------------------	---------

Arbori izolați

Nr. Crt.	Nr. Linie	Specia	Localizare	Diametru(cm)	Înălțime(m)	Coronament(m)	Viabilitate	Grad întreținere	Riscuri
----------	-----------	--------	------------	--------------	-------------	---------------	-------------	------------------	---------

Alți arbori

Nr. Crt.	Nr. Linie	Specia	Localizare	Diametru(cm)	Înălțime(m)	Coronament(m)	Viabilitate	Grad întreținere	Riscuri
1	35885	Jasomia		4	3	1	Foarte buna	Permanent	Fără riscuri
2	35890	Liliac		4	3	2	Foarte buna	Permanent	Fără riscuri
3	35892	Molid comun		22	14	3	Foarte buna	Permanent	Fără riscuri
4	35889	Prun		10	8	2	Foarte buna	Permanent	Fără riscuri
5	35886	Smochin		6	5	2	Foarte buna	Permanent	Fără riscuri
6	35891	Smochin		6	5	2	Foarte buna	Permanent	Fără riscuri
7	35887	Smochin		6	5	2	Foarte buna	Permanent	Fără riscuri
8	35888	Smochin		6	5	2	Foarte buna	Permanent	Fără riscuri

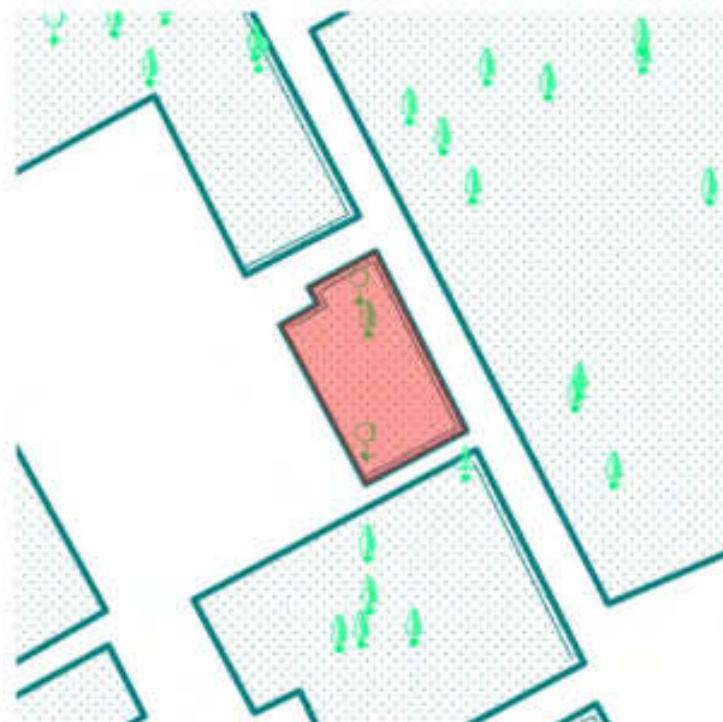
7. DOCUMENTE EMISE CU PRIVIRE LA TERENUL SPAȚIUL VERDE ȘI CONSTRUCȚIILE EXISTENTE

Nr. Crt.	Titlu	Emitent	Verificator	Data emiterii	Data verificării	Observații
----------	-------	---------	-------------	---------------	------------------	------------

Județul: Craiova Municipiul: Craiova Localitatea: Craiova Cod SIRUTA: 69900	Secțiune plan: *Nr. Sector cadastral: *Nr. Cadastral imobil: *Nr. Carte funciară:	*Cod zona valorică: *Cod zona protejată: *Cod poștal:
--	--	---

Fișa spațiului verde Nr. 1265
Bulevardul 1 Mai - bl.9

1. SCHIȚA AMPLASAMENTULUI TERENULUI SPAȚIU VERDE
Scara: 1:300



2. ADRESA: Zona 1 Mai

3. DATE DESPRE TERENUL SPAȚIU VERDE

Proprietar / Deținător teren spațiu verde	Tip proprietate	Mod administrare	Categorie de folosință	Reglementare urbanistică	Suprafața măsurată(mp)		Total teren (mp)	Observații
					Teren exclusiv	Teren în indiviziune		
Municipiul Craiova /Municipiul Craiova	domeniul public al unităților administrativ- teritoriale	direct	Zona verde		48,74	0	48,74	
Total teren(mp)					48,74	0	48,74	

4. DATE PRIVIND CONSTRUCȚIILE EXISTENTE PE TERENUL SPAȚIU VERDE

Proprietar / Deținător construcții	Tip proprietate	Mod administrare	Nr. corp construcție	Cod grupă destinație	Suprafață construită la sol(mp)	Observații
Total suprafață ocupată din terenul spațiu verde (mp)					0	

5. ECHIPAREA EDILITAREA TERENULUI: A C t E G T

6. DATE PRIVIND VEGETAȚIA EXISTENTĂ PE TERENUL SPAȚIU VERDE

Arbori ocrotiți

Nr. Crt.	Nr. Unic	Specia	Localizare	Diametru(cm)	Înălțime(m)	Coronament(m)	Viabilitate	Grad întreținere	Riscuri
1	35883	Nuc comun		38	16	10	Foarte buna	Permanent	Căderi crengi uscate

Arbori izolați

Nr. Crt.	Nr. Unic	Specia	Localizare	Diametru(cm)	Înălțime(m)	Coronament(m)	Viabilitate	Grad întreținere	Riscuri
----------	----------	--------	------------	--------------	-------------	---------------	-------------	------------------	---------

Alți arbori

Nr. Crt.	Nr. Unic	Specia	Localizare	Diametru(cm)	Înălțime(m)	Coronament(m)	Viabilitate	Grad întreținere	Riscuri
1	35882	Liliac		4	5	3	Foarte buna	Permanent	Fără riscuri
2	35884	Liliac		2	3	2	Foarte buna	Permanent	Căderi crengi uscate

7. DOCUMENTE EMISE CU PRIVIRE LA TERENUL SPAȚIU VERDE ȘI CONSTRUCȚIILE EXISTENTE

Nr. Crt.	Titlu	Emitent	Verificator	Data emiterii	Data verificării	Observații
----------	-------	---------	-------------	---------------	------------------	------------

Județul: Craiova Municipiul: Craiova Localitatea: Craiova Cod SIRUTA: 69900	Secțiune plan: *Nr. Sector cadastral: *Nr. Cadastral imobil: *Nr. Carte funciară:	*Cod zona valorică: *Cod zona protejată: *Cod poștal:
--	--	---

**Fișa spațiului verde Nr. 1266
Bulevardul 1 Mai - bl9**

1. SCHIȚA AMPLASAMENTULUI TERENULUI SPAȚIU VERDE
Scara: 1:179



2. ADRESA: Zona 1 Mai

3. DATE DESPRE TERENUL SPAȚIU VERDE

Proprietar / Deținător teren spațiu verde	Tip proprietate	Mod administrare	Categorie de folosință	Reglementare urbanistică	Suprafața măsurată(mp)		Total teren (mp)	Observații
					Teren exclusiv	Teren în îndiviziune		
Municipiul Craiova /Municipiul Craiova	domeniul public al unităților administrativ- teritoriale	direct	Zona verde		148,61	0	148,61	
Total teren(mp)					148,61	0	148,61	

4. DATE PRIVIND CONSTRUCȚIILE EXISTENTE PE TERENUL SPAȚIU VERDE

Proprietar / Deținător construcții	Tip proprietate	Mod administrare	Nr. corp construcție	Cod grupă destinație	Suprafață construită la sol(mp)	Observații
Total suprafață ocupată din terenul spațiu verde (mp)					0	

5. ECHIPAREA EDILITARA A TERENULUI: A C t E G T

6. DATE PRIVIND VEGETAȚIA EXISTENȚĂ PE TERENUL SPAȚIU VERDE

Arbori ocrotiți

Nr. Crt.	Nr. Linie	Specia	Localizare	Diametru(cm)	Înălțime(m)	Coronament(m)	Viabilitate	Grad întreținere	Riscuri
----------	-----------	--------	------------	--------------	-------------	---------------	-------------	------------------	---------

Arbori izolați

Nr. Crt.	Nr. Linie	Specia	Localizare	Diametru(em)	Înălțime(m)	Coronament(m)	Viabilitate	Grad întreținere	Riscuri
----------	-----------	--------	------------	--------------	-------------	---------------	-------------	------------------	---------

Alți arbori

Nr. Crt.	Nr. Linie	Specia	Localizare	Diametru(cm)	Înălțime(m)	Coronament(m)	Viabilitate	Grad întreținere	Riscuri
1	35879	Artar (paltin de camp)		12	14	2	Foarte buna	Permanent	Căderi crengi uscate
2	35875	Biota. Arborele vietii		8	6	1	Acceptabila: rupari, scorburi mici, noduri infundate, cancer pe o parte, multe	Permanent	Căderi crengi uscate
3	35881	Biota. Arborele vietii		8	4	2	Biota: prezinta zgarioturi, gaturire, cioplitura, cicatrizari, incluziune de corp	Permanent	Fără riscuri
4	35880	Mar		14	11	2	Foarte buna	Permanent	Fără riscuri
5	35878	Mojdrean		14	14	3	Foarte buna	Permanent	Fără riscuri
6	35877	Prun		4	3	1	Foarte buna	Permanent	Fără riscuri
7	35876	Tei cu frunza mare		32	15	8	Foarte buna	Permanent	Căderi crengi uscate

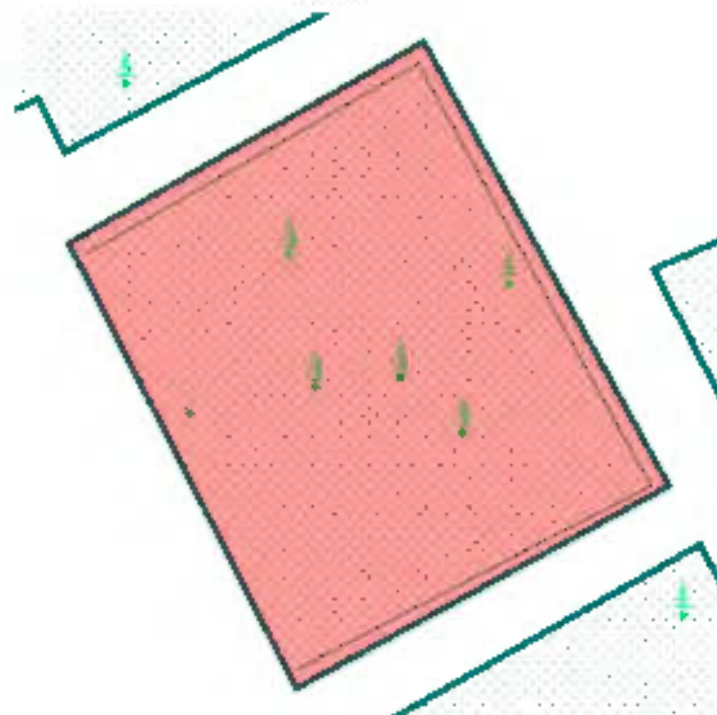
7. DOCUMENTE EMISE CU PRIVIRE LA TERENUL, SPAȚIU VERDE ȘI CONSTRUCȚIILE EXISTENTE

Nr. Crt.	Titlu	Emitent	Verificator	Data emiterii	Data verificării	Observații
----------	-------	---------	-------------	---------------	------------------	------------

Județul: Craiova Municipiul: Craiova Localitatea: Craiova Cod SIRUTA: 69900	Secțiune plan: *Nr. Sector cadastral: *Nr. Cadastral imobil: *Nr. Carte funciară:	*Cod zona valorică: *Cod zona protejată: *Cod poștal:
--	--	---

Fișa spațiului verde Nr. 1267
Bulevardul 1 Mai - bl.9-bl.10

1. SCHIȚA AMPLASAMENTULUI TERENULUI SPAȚIU VERDE
Scara: 1:169



2. ADRESA: Zona 1 Mai

3. DATE DESPRE TERENUL SPAȚIU VERDE

Proprietar / Deținător teren spațiu verde	Tip proprietate	Mod administrare	Categorie de folosință	Reglementare urbanistică	Suprafața măsurată(mp)		Total teren (mp)	Observații
					Teren exclusiv	Teren în indiviziune		
Municipiul Craiova /Municipiul Craiova	domeniul public al unităților administrativ- teritoriale	direct	Zona verde		146,83	0	146,83	
Total teren(mp)					146,83	0	146,83	

4. DATE PRIVIND CONSTRUCȚIILE EXISTENTE PE TERENUL SPAȚIU VERDE

Proprietar / Deținător construcții	Tip proprietate	Mod administrare	Nr. corp construcție	Cod grupă destinație	Suprafață construită la sol(mp)	Observații
Total suprafață ocupată din terenul spațiu verde (mp)					0	

5. ECHIPAREA EDILITARA A TERENULUI: A C t B G T

6. DATE PRIVIND VEGETAȚIA EXISTENTĂ PE TERENUL SPAȚIU VERDE

Arbori ocratiți

Nr. Crt.	Nr. Linie	Specia	Localizare	Diametru(cm)	Înălțime(m)	Coronament(m)	Viabilitate	Grad întreținere	Riscuri
----------	-----------	--------	------------	--------------	-------------	---------------	-------------	------------------	---------

Arbori izolați

Nr. Crt.	Nr. Linie	Specia	Localizare	Diametru(cm)	Înălțime(m)	Coronament(m)	Viabilitate	Grad întreținere	Riscuri
----------	-----------	--------	------------	--------------	-------------	---------------	-------------	------------------	---------

Alți arbori

Nr. Crt.	Nr. Linie	Specia	Localizare	Diametru(cm)	Înălțime(m)	Coronament(m)	Viabilitate	Grad întreținere	Riscuri
1	35872	Artur (naltin de camp)		4	6	2	Foarte buna	Permanent	Fără riscuri
2	35869	Biota, Arborile vietii		6	4	2	Buna: prezinta zgarieturi, gatuire, cioplitura, cicatrizari, incluziune de corp	Permanent	Căderi cronice uscate
3	35873	Cires		4	5	2	Foarte buna	Permanent	Fără riscuri
4	35870	Mar		8	7	2	Foarte buna	Permanent	Fără riscuri
5	35874	Tei cu frunza mare		68	19	11	Foarte buna	Permanent	Fără riscuri
6	35871	Tei cu frunza mare		10	9	2	Foarte buna	Permanent	Fără riscuri

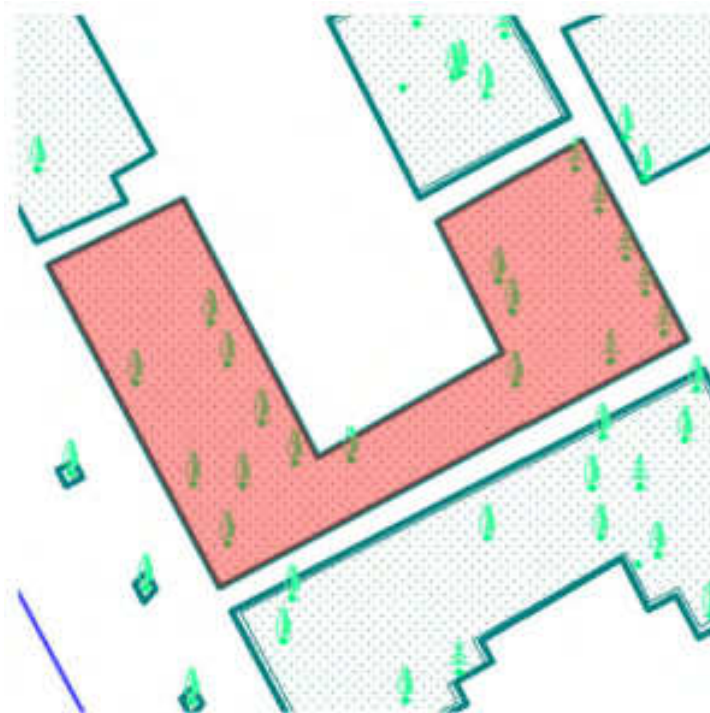
7. DOCUMENTE EMISE CU PRIVIRE LA TERENUL, SPAȚIU VERDE ȘI CONSTRUCȚIILE EXISTENTE

Nr. Crt.	Titlu	Emitent	Verificator	Data emiterii	Data verificării	Observații
----------	-------	---------	-------------	---------------	------------------	------------

Județul: Craiova Municipiul: Craiova Localitatea: Craiova Cod SIRUTA: 69900	Secțiune plan: *Nr. Sector cadastral: *Nr. Cadastral imobil: *Nr. Carte funciară:	*Cod zona valorică: *Cod zona protejată: *Cod poștal:
--	--	---

**Fișa spațiului verde Nr. 1268
Bulevardul 1 Mai - bl.10**

**1. SCHIȚA AMPLASAMENTULUI TERENULUI SPAȚIU VERDE
Scara: 1:417**



2. ADRESA: Zona 1 Mai

3. DATE DESPRE TERENUL SPAȚIU VERDE

Proprietar / Deținător teren spațiu verde	Tip proprietate	Mod administrare	Categorie de folosință	Reglementare urbanistică	Suprafața măsurată(mp)		Total teren (mp)	Observații
					Teren exclusiv	Teren în indiviziune		
Municipiul Craiova /Municipiul Craiova	domeniul public al unităților administrativ- teritoriale	direct	Zona verde		466,18	0	466,18	
Total teren(mp)					466,18	0	466,18	

4. DATE PRIVIND CONSTRUCȚIILE EXISTENTE PE TERENUL SPAȚIU VERDE

Proprietar / Deținător construcții	Tip proprietate	Mod administrare	Nr. corp construcție	Cod grupă destinație	Suprafață construită la sol(mp)	Observații
Total suprafață ocupată din terenul spațiu verde (mp)					0	

5. ECHIPAREA EDILITARA A TERENULUI: A C t B G T

6. DATE PRIVIND VEGETAȚIA EXISTENTĂ PE TERENUL SPAȚIU VERDE

Arbori ocroțiți

Nr. Crt.	Nr. Unic	Specia	Localizare	Diametru(cm)	Înălțime(m)	Coronament(m)	Viabilitate	Grad întreținere	Riscuri
1	35852	Nuc comun		30	15	4	Acceptabilă: rupturi, scorburi mici, noduri infundate, cancer pe o parte, multe	Permanent	Căderi crengi uscate
2	35857	Nuc comun		42	16	8	Foarte buna	Permanent	Căderi crengi uscate

Arbori izolați

Nr. Crt.	Nr. Unic	Specia	Localizare	Diametru(cm)	Înălțime(m)	Coronament(m)	Viabilitate	Grad întreținere	Riscuri
----------	----------	--------	------------	--------------	-------------	---------------	-------------	------------------	---------

Alți arbori

Nr. Crt.	Nr. Unic	Specia	Localizare	Diametru(cm)	Înălțime(m)	Coronament(m)	Viabilitate	Grad întreținere	Riscuri
1	35865	Biota, Arborele vietii		10	5	2	Acceptabilă: rupturi, scorburi mici, noduri infundate, cancer pe o parte, multe	Permanent	Căderi crengi uscate
2	35861	Biota, Arborele vietii		14	7	4	Foarte buna	Permanent	Fără riscuri
3	35867	Biota, Arborele vietii		6	4	1	Acceptabilă: rupturi, scorburi mici, noduri infundate, cancer pe o parte, multe	Permanent	Căderi crengi uscate
4	35866	Biota, Arborele vietii		12	6	2	Foarte buna	Permanent	Fără riscuri
5	35868	Biota, Arborele vietii		10	8	3	Acceptabilă: rupturi, scorburi mici, noduri infundate, cancer pe o parte, multe	Permanent	Căderi crengi uscate
6	35862	Biota, Arborele vietii		16	7	2	Buna: pricina zgarietii, gularie, cioplitura, cicatrizari, incluziune de corp	Permanent	Fără riscuri

7	35853	Gutui		14	8	2	Foarte buna	Permanent	Căderi crengi uscate
8	35863	Magnolie		12	7	4	Foarte buna	Permanent	Fără riscuri
9	35864	Magnolie		14	7	4	Foarte buna	Permanent	Fără riscuri
10	35855	Magnolie		2	3	1	Foarte buna	Permanent	Fără riscuri
11	35859	Mar		14	10	2	Foarte buna	Permanent	Fără riscuri
12	35851	Sâmburina		16	8	2	Foarte buna	Permanent	Fără riscuri
13	35854	Smochin		8	6	2	Foarte buna	Permanent	Fără riscuri
14	35860	Visin		26	10	6	Foarte buna	Permanent	Fără riscuri
15	35856	Visin		20	9	4	Foarte buna	Permanent	Căderi crengi uscate
16	35858	Visin		14	11	3	Foarte buna	Permanent	Fără riscuri

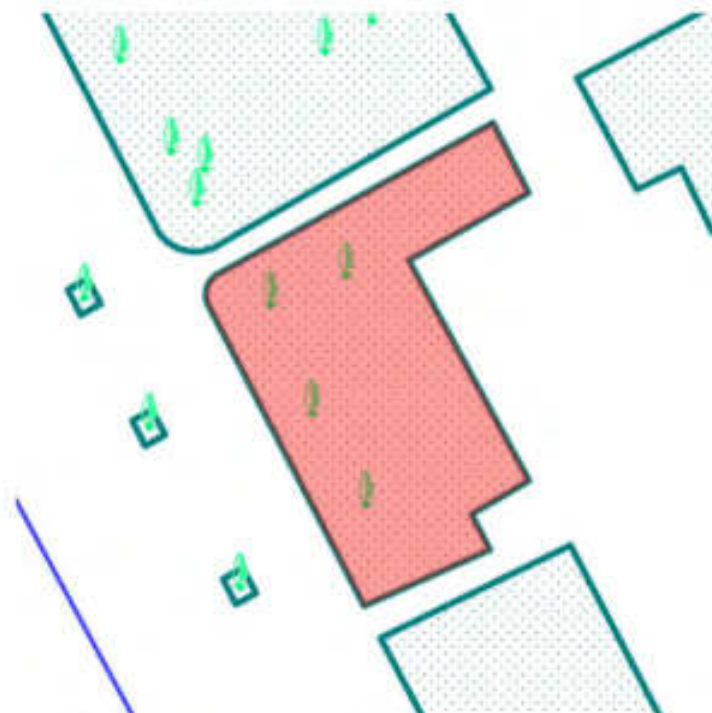
7. DOCUMENTE EMISE CU PRIVIRE LA TERENUL, SPAȚIU VERDE ȘI CONSTRUCȚIILE EXISTENTE

Nr. Crt	Titlu	Emitent	Verificator	Data emiterii	Data verificării	Observații
---------	-------	---------	-------------	---------------	------------------	------------

Județul: Craiova Municipiul: Craiova Localitatea: Craiova Cod SIRUTA: 69900	Secțiune plan: *Nr. Sector cadastral: *Nr. Cadastral imobil: *Nr. Carte funciară:	*Cod zona valorică: *Cod zona protejată: *Cod poștal:
--	--	---

Fișa spațiului verde Nr. 1269
Bulevardul 1 Mai - bl.10

1. SCHIȚA AMPLASAMENTULUI TERENULUI SPAȚIU VERDE
Scara: 1:300



2. ADRESA: Zona 1 Mai

3. DATE DESPRE TERENUL SPAȚIU VERDE

Proprietar / Deținător teren spațiu verde	Tip proprietate	Mod administrare	Categorie de folosință	Reglementare urbanistică	Suprafața măsurată(mp)		Total teren (mp)	Observații
					Teren exclusiv	Teren în indiviziune		
Municipiul Craiova /Municipiul Craiova	domeniul public al unităților administrativ- teritoriale	direct	Zona verde		182,58	0	182,58	
Total teren(mp)					182,58	0	182,58	

4. DATE PRIVIND CONSTRUCȚIILE EXISTENTE PE TERENUL SPAȚIU VERDE

Proprietar / Deținător construcții	Tip proprietate	Mod administrare	Nr. corp construcție	Cod grupă destinație	Suprafață construită la sol(mp)	Observații
Total suprafață ocupată din terenul spațiu verde (mp)					0	

5. ECHIPAREA EDILITAREA TERENULUI: A C t E G T

6. DATE PRIVIND VEGETAȚIA EXISTENTĂ PE TERENUL SPAȚIU VERDE

Arbori ocrotiți

Nr. Crt.	Nr. Unic	Specia	Localizare	Diametru(cm)	Înălțime(m)	Coronament(m)	Viabilitate	Grad întreținere	Riscuri
1	35847	Nuc comun		34	14	9	Foarte buna	Permanent	Căderi crengi uscate
2	35850	Nuc comun		34	16	10	Foarte buna	Permanent	Căderi crengi uscate

Arbori izolați

Nr. Crt.	Nr. Unic	Specia	Localizare	Diametru(cm)	Înălțime(m)	Coronament(m)	Viabilitate	Grad întreținere	Riscuri
----------	----------	--------	------------	--------------	-------------	---------------	-------------	------------------	---------

Alți arbori

Nr. Crt.	Nr. Unic	Specia	Localizare	Diametru(cm)	Înălțime(m)	Coronament(m)	Viabilitate	Grad întreținere	Riscuri
1	35848	Tei cu frunza mare		28	12	4	Foarte buna	Permanent	Fără riscuri
2	35849	Tei pucios		26	11	4	Foarte buna	Permanent	Căderi crengi uscate

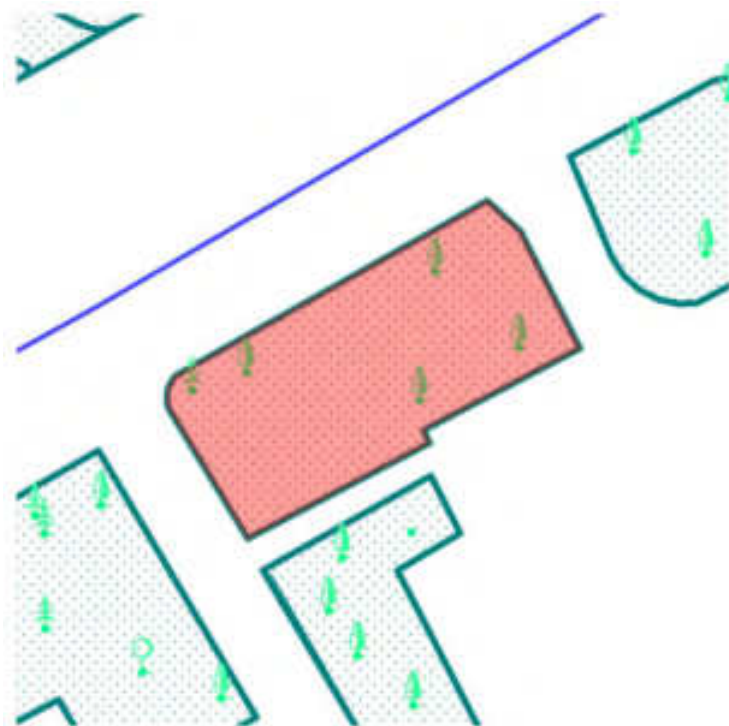
7. DOCUMENTE EMISE CU PRIVIRE LA TERENUL, SPAȚIU VERDE ȘI CONSTRUCȚIILE EXISTENTE

Nr. Crt.	Titlu	Emitent	Verificator	Data emiterii	Data verificării	Observații
----------	-------	---------	-------------	---------------	------------------	------------

Județul: Craiova Municipiul: Craiova Localitatea: Craiova Cod SIRUTA: 69900	Secțiune plan: *Nr. Sector cadastral: *Nr. Cadastral imobil: *Nr. Carte funciară:	*Cod zona valorică: *Cod zona protejată: *Cod poștal:
--	--	---

Fișa spațiului verde Nr. 1270
Bulevardul 1 Mai - bl.7

1. SCHIȚA AMPLASAMENTULUI TERENULUI SPAȚIU VERDE
Scara: 1:300



2. ADRESA: Zona 1 Mai

3. DATE DESPRE TERENUL SPAȚIU VERDE

Proprietar / Deținător teren spațiu verde	Tip proprietate	Mod administrare	Categorie de folosință	Reglementare urbanistică	Suprafața măsurată(mp)		Total teren (mp)	Observații
					Teren exclusiv	Teren în indiviziune		
Municipiul Craiova /Municipiul Craiova	domeniul public al unităților administrativ- teritoriale	direct	Zona verde		146,8	0	146,8	
Total teren(mp)					146,8	0	146,8	

4. DATE PRIVIND CONSTRUCȚIILE EXISTENTE PE TERENUL SPAȚIU VERDE

Proprietar / Deținător construcții	Tip proprietate	Mod administrare	Nr. corp construcție	Cod grupă destinație	Suprafață construită la sol(mp)	Observații
Total suprafață ocupată din terenul spațiu verde (mp)					0	

5. ECHIPAREA EDILITAREA TERENULUI: A C t E G T

6. DATE PRIVIND VEGETAȚIA EXISTENTĂ PE TERENUL SPAȚIU VERDE

Arbori ocrotiți

Nr. Crt.	Nr. Unic	Specia	Localizare	Diametru(cm)	Înălțime(m)	Coronament(m)	Viabilitate	Grad întreținere	Riscuri
----------	----------	--------	------------	--------------	-------------	---------------	-------------	------------------	---------

Arbori izolați

Nr. Crt.	Nr. Unic	Specia	Localizare	Diametru(cm)	Înălțime(m)	Coronament(m)	Viabilitate	Grad întreținere	Riscuri
----------	----------	--------	------------	--------------	-------------	---------------	-------------	------------------	---------

Alți arbori

Nr. Crt.	Nr. Unic	Specia	Localizare	Diametru(cm)	Înălțime(m)	Coronament(m)	Viabilitate	Grad întreținere	Riscuri
1	35898	Artar american		25	14	8	Foarte buna	Permanent	Fără riscuri
2	35901	Artar american		2	2	1	Foarte buna	Permanent	Fără riscuri
3	35900	Artar american		2	2	1	foarte buna	Permanent	Fără riscuri
4	35899	Artar american		25	14	7	Foarte buna	Permanent	Căderi creanți uscat
5	35897	Biota, Arhorele vietii		10	8	2	foarte buna	Permanent	Fără riscuri

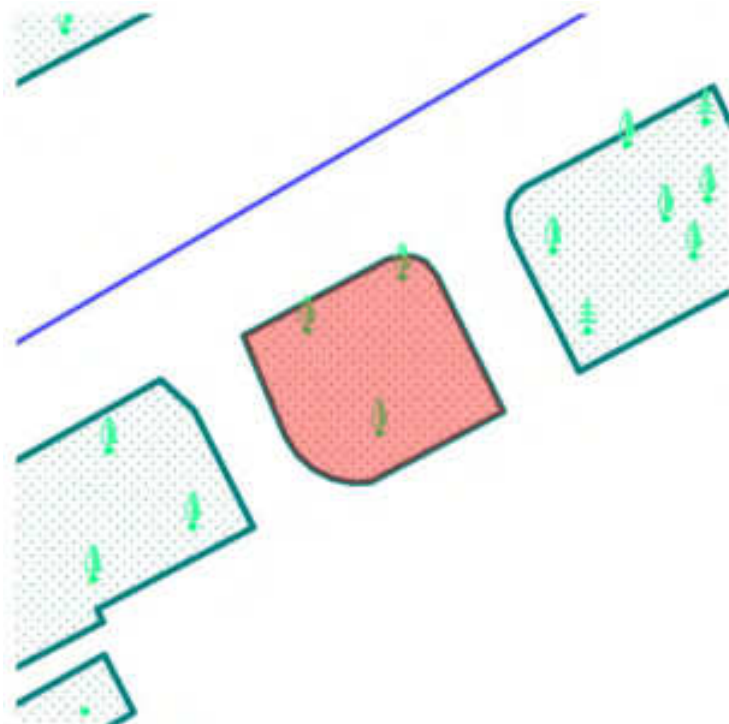
7. DOCUMENTE EMISE CU PRIVIRE LA TERENUL SPAȚIU VERDE ȘI CONSTRUCȚIILE EXISTENTE

Nr. Crt.	Titlu	Emitent	Verificator	Data emiterii	Data verificării	Observații
----------	-------	---------	-------------	---------------	------------------	------------

Județul: Craiova Municipiul: Craiova Localitatea: Craiova Cod SIRUTA: 69900	Secțiune plan: *Nr. Sector cadastral: *Nr. Cadastral imobil: *Nr. Carte funciară:	*Cod zona valorică: *Cod zona protejată: *Cod poștal:
--	--	---

Fișa spațiului verde Nr. 1271
Bulevardul 1 Mai - bl.7

1. SCHIȚA AMPLASAMENTULUI TERENULUI SPAȚIU VERDE
Scara: 1:300



2. ADRESA: Zona 1 Mai

3. DATE DESPRE TERENUL SPAȚIU VERDE

Proprietar / Deținător teren spațiu verde	Tip proprietate	Mod administrare	Categorie de folosință	Reglementare urbanistică	Suprafața măsurată(mp)		Total teren (mp)	Observații
					Teren exclusiv	Teren în indiviziune		
Municipiul Craiova /Municipiul Craiova	domeniul public al unităților administrativ- teritoriale	direct	Zona verde		79,97	0	79,97	
Total teren(mp)					79,97	0	79,97	

4. DATE PRIVIND CONSTRUCȚIILE EXISTENTE PE TERENUL SPAȚIU VERDE

Proprietar / Deținător construcții	Tip proprietate	Mod administrare	Nr. corp construcție	Cod grupă destinație	Suprafață construită la sol(mp)	Observații
Total suprafață ocupată din terenul spațiu verde (mp)					0	

5. ECHIPAREA EDILITAREA TERENULUI: A C t E G T

6. DATE PRIVIND VEGETAȚIA EXISTENTĂ PE TERENUL SPAȚIU VERDE

Arbori ocrotiți

Nr. Crt.	Nr. Unic	Specia	Localizare	Diametru(cm)	Înălțime(m)	Coronamentul(m)	Viabilitate	Grad întreținere	Riscuri
----------	----------	--------	------------	--------------	-------------	-----------------	-------------	------------------	---------

Arbori izolați

Nr. Crt.	Nr. Unic	Specia	Localizare	Diametru(cm)	Înălțime(m)	Coronamentul(m)	Viabilitate	Grad întreținere	Riscuri
----------	----------	--------	------------	--------------	-------------	-----------------	-------------	------------------	---------

Alți arbori

Nr. Crt.	Nr. Unic	Specia	Localizare	Diametru(cm)	Înălțime(m)	Coronamentul(m)	Viabilitate	Grad întreținere	Riscuri
1	35904	Artur american		12	8	2	Foarte bună	Permanent	Căderi crengi uscate
2	35902	Mar		16	8	4	Foarte bună	Permanent	Căderi crengi uscate
3	35903	Mojdrecan		22	13	5	Înarta bună	Permanent	Căderi crengi uscate

7. DOCUMENTE EMISE CU PRIVIRE LA TERENUL SPAȚIU VERDE ȘI CONSTRUCȚIILE EXISTENTE

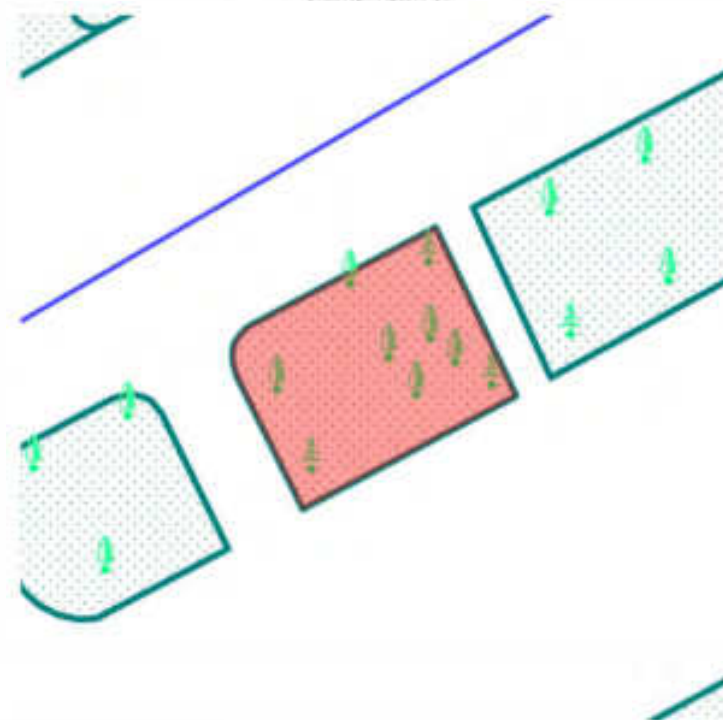
Nr. Crt.	Titlu	Emitent	Verificator	Data emiterii	Data verificării	Observații
----------	-------	---------	-------------	---------------	------------------	------------

Județul: Craiova Municipiul: Craiova Localitatea: Craiova Cod SIRUTA: 69900	Secțiune plan: *Nr. Sector cadastral: *Nr. Cadastral imobil: *Nr. Carte funciară:	*Cod zona valorică: *Cod zona protejată: *Cod poștal:
--	--	---

Fișa spațiului verde Nr. 1272
Bulevardul 1 Mai - bl.7

1. SCIȚIA AMPLASAMENTULUI TERENULUI SPAȚIU VERDE

Scara: 1:300



2. ADRESA: Zona 1 Mai

3. DATE DESPRE TERENUL SPAȚIU VERDE

Proprietar / Deținător teren spațiu verde	Tip proprietate	Mod administrare	Categorie de folosință	Reglementare urbanistică	Suprafața măsurată(mp)		Total teren (mp)	Observații
					Teren exclusiv	Teren în indiviziune		
Municipiul Craiova /Municipiul Craiova	domeniul public al unităților administrativ- teritoriale	direct	Zona verde		99,25	0	99,25	
Total teren(mp)					99,25	0	99,25	

4. DATE PRIVIND CONSTRUCȚIILE EXISTENTE PE TERENUL SPAȚIU VERDE

Proprietar / Deținător construcții	Tip proprietate	Mod administrare	Nr. corp construcție	Cod grupă destinație	Suprafață construită la sol(mp)	Observații
Total suprafață ocupată din terenul spațiu verde (mp)					0	

5. ECHIPAREA EDILITARA A TERENULUI: A C t E G T

6. DATE PRIVIND VEGETAȚIA EXISTENTĂ PE TERENUL SPAȚIU VERDE

Arbori ocrotiți

Nr. Crt.	Nr. Unic	Specia	Localizare	Diametru(cm)	Înălțime(m)	Coronament(m)	Viabilitate	Grad întreținere	Riscuri
----------	----------	--------	------------	--------------	-------------	---------------	-------------	------------------	---------

Arbori izolați

Nr. Crt.	Nr. Unic	Specia	Localizare	Diametru(cm)	Înălțime(m)	Coronament(m)	Viabilitate	Grad întreținere	Riscuri
----------	----------	--------	------------	--------------	-------------	---------------	-------------	------------------	---------

Alți arbori

Nr. Crt.	Nr. Unic	Specia	Localizare	Diametru(cm)	Înălțime(m)	Coronament(m)	Viabilitate	Grad întreținere	Riscuri
1	35907	Arlar american		4	4	2	Foarte buna	Permanent	Fără riscuri
2	35906	Biola, Arborele vietii		14	8	2	Foarte buna	Permanent	Fără riscuri
3	35912	Corcodus		8	8	2	Foarte buna	Permanent	Căderi crengi uscate
4	35913	Corcodus		12	8	2	Foarte buna	Permanent	Fără riscuri
5	35908	Frasin comun		20	12	4	Foarte buna	Permanent	Căderi crengi uscate
6	35910	Mar		14	7	3	Foarte buna	Permanent	Fără riscuri
7	35909	Tei pucios		24	11	4	Acceptabila: rupturi, scorburi mici, noduri infundate, canozi pe o parte, multe	Permanent	Căderi crengi uscate
8	35914	Tuie		4	4	1	Buna: prezinta zgarieturi, galuie, cioplitura, cicatrizari, incluziune de corp	Permanent	Căderi crengi uscate
9	35911	Tuie		8	5	2	Foarte buna	Permanent	Căderi crengi uscate

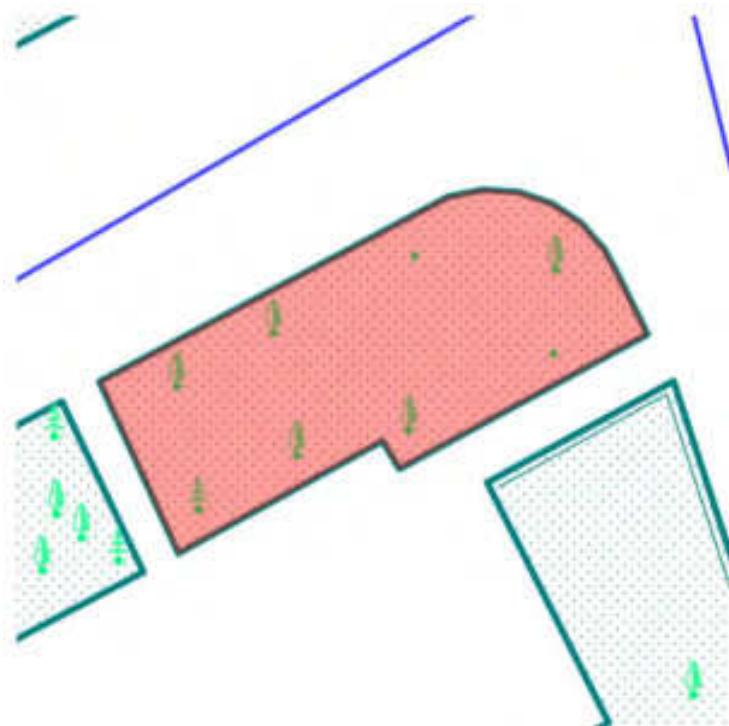
7. DOCUMENTE EMISE CU PRIVIRE LA TERENUL SPAȚIU VERDE ȘI CONSTRUCȚIILE EXISTENTE

Nr. Crt.	Titlu	Emitent	Verificator	Data emiterii	Data verificării	Observații
----------	-------	---------	-------------	---------------	------------------	------------

Județul: Craiova Municipiul: Craiova Localitatea: Craiova Cod SIRUTA: 69900	Secțiune plan: *Nr. Sector cadastral: *Nr. Cadastral imobil: *Nr. Carte funciară:	*Cod zona valorică: *Cod zona protejată: *Cod poștal:
--	--	---

Fișa spațiului verde Nr. 1273
Bulevardul 1 Mai - bl.7

1. SCHIȚA AMPLASAMENTULUI TERENULUI SPAȚIU VERDE
Scara: 1:300



2. ADRESA: Zona 1 Mai

3. DATE DESPRE TERENUL SPAȚIU VERDE

Proprietar / Deținător teren spațiu verde	Tip proprietate	Mod administrare	Categorie de folosință	Reglementare urbanistică	Suprafața măsurată(mp)		Total teren (mp)	Observații
					Teren exclusiv	Teren în indiviziune		
Municipiul Craiova /Municipiul Craiova	domeniul public al unităților administrativ- teritoriale	direct	Zona verde		216,7	0	216,7	
Total teren(mp)					216,7	0	216,7	

4. DATE PRIVIND CONSTRUCȚIILE EXISTENTE PE TERENUL SPAȚIU VERDE

Proprietar / Deținător construcții	Tip proprietate	Mod administrare	Nr. corp construcție	Cod grupă destinație	Suprafață construită la sol(mp)	Observații
Total suprafață ocupată din terenul spațiu verde (mp)					0	

5. ECHIPAREA EDILITAREA TERENULUI: A C t E G T

6. DATE PRIVIND VEGETAȚIA EXISTENTĂ PE TERENUL SPAȚIU VERDE

Arbori ocrotiți

Nr. Crt.	Nr. Unic	Specia	Localizare	Diametru(cm)	Înălțime(m)	Coronament(m)	Viabilitate	Grad întreținere	Riscuri
----------	----------	--------	------------	--------------	-------------	---------------	-------------	------------------	---------

Arbori Izolați

Nr. Crt.	Nr. Unic	Specia	Localizare	Diametru(cm)	Înălțime(m)	Coronament(m)	Viabilitate	Grad întreținere	Riscuri
----------	----------	--------	------------	--------------	-------------	---------------	-------------	------------------	---------

Alți arbori

Nr. Crt.	Nr. Unic	Specia	Localizare	Diametru(cm)	Înălțime(m)	Coronament(m)	Viabilitate	Grad întreținere	Riscuri
1	35918	Artar american		4	2	0	Foarte buna	Permanent	Fără riscuri
2	35916	Artar american		62	15	10	Foarte buna	Permanent	Căderi crengi uscate
3	35917	Artar american		20	15	7	Foarte buna	Permanent	Căderi crengi uscate
4	35915	Biota, Arborele vietii		8	6	2	Buna: prezintă zgarieturi, gaturc, cioplitura, cjeatrizari, incluziune de carp	Permanent	Căderi crengi uscate
5	35919	Jugastru		24	14	6	Foarte buna	Permanent	Căderi crengi uscate
6	35921	Mujdrean		2	2	1	Foarte buna	Permanent	Fără riscuri
7	35922	Otetar galben		48	16	10	Foarte buna	Permanent	Fără riscuri
8	35920	Otetar galben		26	15	4	Foarte buna	Permanent	Fără riscuri

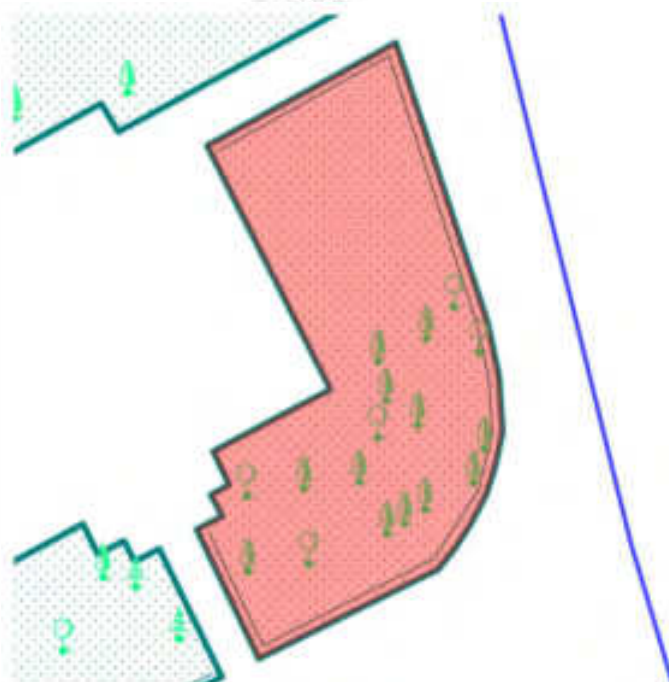
7. DOCUMENTE EMISE CU PRIVIRE LA TERENUL SPAȚIU VERDE ȘI CONSTRUCȚIILE EXISTENTE

Nr. Crt.	Titlu	Emitent	Verificator	Data emiterii	Data verificării	Observații
----------	-------	---------	-------------	---------------	------------------	------------

Județul: Craiova Municipiul: Craiova Localitatea: Craiova Cod SIRUTA: 69900	Secțiune plan: *Nr. Sector cadastral: *Nr. Cadastral imobil: *Nr. Carte funciară:	*Cod zona valorică: *Cod zona protejată: *Cod poștal:
--	--	---

**Fișa spațiului verde Nr. 1274
Bulevardul 1 Mai - bl.7**

1. SCHIȚA AMPLASAMENTULUI TERENULUI SPAȚIU VERDE
Scara: 1:278



2. ADRESA: Zona 1 Mai

3. DATE DESPRE TERENUL SPAȚIU VERDE

Proprietar / Deținător teren spațiu verde	Tip proprietate	Mod administrare	Categorie de folosință	Reglementare urbanistică	Suprafața măsurată(mp)		Total teren (mp)	Observații
					Teren exclusiv	Teren în indiviziune		
Municipiul Craiova /Municipiul Craiova	domeniul public al unităților administrativ-teritoriale	direct	Zona verde		241,36	0	241,36	
Total teren(mp)					241,36	0	241,36	

4. DATE PRIVIND CONSTRUCȚIILE EXISTENTE PE TERENUL SPAȚIU VERDE

Proprietar / Deținător construcții	Tip proprietate	Mod administrare	Nr. corp construcție	Cod grupă destinație	Suprafață construită la sol(mp)	Observații
Total suprafață ocupată din terenul spațiu verde (mp)					0	

5. ECHIPAREA EDILITARA A TERENULUI: A C t E G T

6. DATE PRIVIND VEGETAȚIA EXISTENTĂ PE TERENUL SPAȚIU VERDE

Arbori ocrotiți

Nr. Cr.	Nr. Unic	Specie	Localizare	Diametru(cm)	Înălțime(m)	Coroanament(m)	Viabilitate	Grad întreținere	Riscuri
---------	----------	--------	------------	--------------	-------------	----------------	-------------	------------------	---------

Arbori izolați

Nr. Crt.	Nr. Unic	Specie	Localizare	Diametru(cm)	Înălțime(m)	Coronament(m)	Viabilitate	Grad întreținere	Riscuri
----------	----------	--------	------------	--------------	-------------	---------------	-------------	------------------	---------

Alți arbori

Nr. Crt.	Nr. Unic	Specie	Localizare	Diametru(cm)	Înălțime(m)	Coronament(m)	Viabilitate	Grad întreținere	Riscuri
1	35929	Artar american		18	15	3	Foarte buna	Permanent	Căderi crengi uscate
2	35930	Artar american		24	16	4	Foarte buna	Permanent	Căderi crengi uscate
3	35933	Corcodus		8	6	2	Foarte buna	Permanent	Căderi crengi uscate
4	35925	Corcodus		12	9	3	Foarte buna	Permanent	Fără riscuri
5	35926	Corcodus		12	9	3	Foarte buna	Permanent	Fără riscuri
6	35927	Corcodus		8	7	1	Buna: prezinta zgurieturi, gaturire, cioplitura, cicatrizari, incluziune de corp	Permanent	Căderi crengi uscate
7	35924	Liliac		8	6	2	Acceptabila: rupturi, scorburi mici, noduri infundate, cancer pe o parte, multe	Permanent	Căderi crengi uscate
8	35923	Liliac		4	4	2	Acceptabila: rupturi, scorburi mici, noduri infundate, cancer pe o parte, multe	Permanent	Căderi crengi uscate
9	35937	Liliac		6	6	1	Acceptabila: rupturi, scorburi mici, noduri infundate, cancer pe o parte, multe	Permanent	Căderi crengi uscate
10	35932	Liliac		4	4	1	Foarte buna	Permanent	Fără riscuri
11	35938	Liliac		6	5	1	Foarte buna	Permanent	Fără riscuri
12	35936	Mojdrean		2	2	1	Foarte buna	Permanent	Fără riscuri
13	35934	Salcarn		14	8	0	Total necorespunzatoare: uscat sau scorbura > 40 cm.	Permanent	Cădere în caz de furtună
14	35935	Salcarn		16	13	2	Acceptabila: rupturi, scorburi mici, noduri infundate, cancer pe o parte, multe	Permanent	Căderi crengi uscate

15	35931	Salcâm		28	15	4	Foarte buna	Permanent	Căderi crengi uscate
16	35939	Tei cu frunza mare		24	16	6	Foarte buna	Permanent.	Fără riscuri
17	35928	Tei cu frunza mare		16	13	3	Foarte buna	Permanent.	Căderi crengi uscate

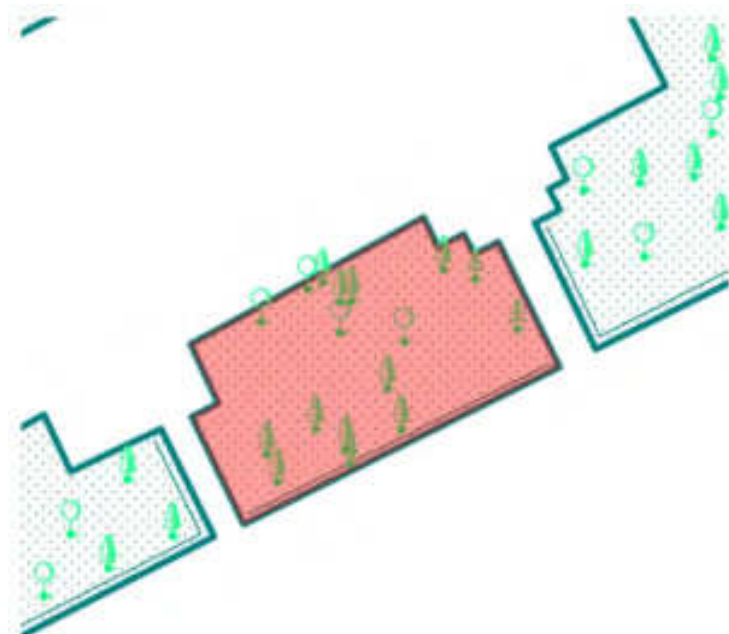
7. DOCUMENTE EMISE CU PRIVIRE LA TERENUL SPAȚIU VERDE ȘI CONSTRUCȚIILE EXISTENTE

Nr. Crt	Titlu	Emitent	Verificator	Data emiterii	Data verificării	Observații
---------	-------	---------	-------------	---------------	------------------	------------

Județul: Craiova Municipiul: Craiova Localitatea: Craiova Cod SIRUTA: 69900	Secțiune plan: *Nr. Sector cadastral: *Nr. Cadastral imobil: *Nr. Carte funciară:	*Cod zona valorică: *Cod zona protejată: *Cod poștal:
--	--	---

Fișa spațiului verde Nr. 1275
Bulevardul 1 Mai - bl.7

1. SCHIȚA AMPLASAMENTULUI TERENULUI SPAȚIU VERDE
Scara: 1:300



2. ADRESA: Zona 1 Mai

3. DATE DESPRE TERENUL SPAȚIU VERDE

Proprietar / Deținător teren spațiu verde	Tip proprietate	Mod administrare	Categorie de folosință	Reglementare urbanistică	Suprafața măsurată(mp)		Total teren (mp)	Observații
					Teren exclusiv	Teren în indiviziune		
Municipiul Craiova /Municipiul Craiova	domeniul public al unităților administrativ- teritoriale	direct	Zona verde		137,27	0	137,27	
Total teren(mp)					137,27	0	137,27	

4. DATE PRIVIND CONSTRUCȚIILE EXISTENTE PE TERENUL SPAȚIU VERDE

Proprietar / Deținător construcții	Tip proprietate	Mod administrare	Nr. corp construcție	Cod grupă destinație	Suprafață construită la sol(mp)	Observații
Total suprafață ocupată din terenul spațiu verde (mp)					0	

5. ECHIPAREA EDILITARA A TERENULUI: A C t B G T

6. DATE PRIVIND VEGETAȚIA EXISTENTĂ PE TERENUL SPAȚIU VERDE

Arbori ocratiți

Nr. Crt.	Nr. Linie	Specie	Localizare	Diametru(cm)	Înălțime(m)	Coronament(m)	Viabilitate	Grad întreținere	Riscuri
----------	-----------	--------	------------	--------------	-------------	---------------	-------------	------------------	---------

Arbori izolați

Nr. Crt.	Nr. Linie	Specie	Localizare	Diametru(cm)	Înălțime(m)	Coronament(m)	Viabilitate	Grad întreținere	Riscuri
----------	-----------	--------	------------	--------------	-------------	---------------	-------------	------------------	---------

Alți arbori

Nr. Crt.	Nr. Linie	Specie	Localizare	Diametru(cm)	Înălțime(m)	Coronament(m)	Viabilitate	Grad întreținere	Riscuri
1	35941	Bîula, Arborele vieții		18	9	2	Foarte buna	Permanent	Fără riscuri
2	35940	Bînta, Arborele vieții		14	6	2	Foarte buna	Permanent	Căderi crengi uscate
3	35942	Corcodus		14	12	3	Foarte buna	Permanent	Fără riscuri
4	35943	Liliac		4	4	1	Foarte buna	Permanent	Fără riscuri
5	35950	Liliac		4	5	1	Foarte buna	Permanent	Căderi crengi uscate
6	35951	Liliac		6	6	2	Foarte buna	Permanent	Fără riscuri
7	35946	Liliac		4	3	2	Buna: prezinta zgarieturi, gutuiri, cioplitura, cicatrizari, includiune de corp	Permanent	Fără riscuri
8	35952	Mar		20	7	3	Foarte buna	Permanent	Căderi crengi uscate
9	35948	Mar		6	6	1	Foarte buna	Permanent	Fără riscuri
10	35947	Mar		4	6	2	Foarte buna	Permanent	Fără riscuri
11	35945	Mar		8	6	2	Foarte buna	Permanent	Fără riscuri
12	35956	Prun		10	6	2	Foarte buna	Permanent	Fără riscuri
13	35944	Prun		8	6	2	Foarte buna	Permanent	Fără riscuri
14	35954	Prun		8	5	2	Foarte buna	Permanent	Fără riscuri
15	35955	Prun		8	5	2	Foarte buna	Permanent	Fără riscuri

16	35953	Prun		8	5	2	Foarte buna	Permanent	Fără riscuri
17	35949	Prun		6	6	2	Foarte buna	Permanent	Fără riscuri

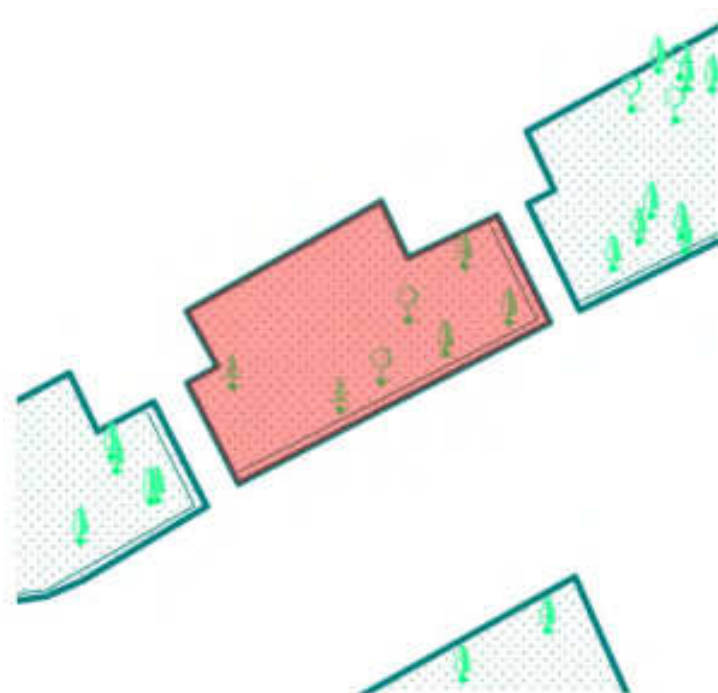
7. DOCUMENTE EMISE CU PRIVIRE LA TERENUL SPAȚIU VERDE ȘI CONSTRUCȚIILE EXISTENTE

Nr. Crt	Titlu	Emitent	Verificator	Data emiterii	Data verificării	Observații
---------	-------	---------	-------------	---------------	------------------	------------

Județul: Craiova Municipiul: Craiova Localitatea: Craiova Cod SIRUTA: 69900	Secțiune plan: *Nr. Sector cadastral: *Nr. Cadastral imobil: *Nr. Carte funciară:	*Cod zona valorică: *Cod zona protejată: *Cod poștal:
--	--	---

Fișa spațiului verde Nr. 1276
Bulevardul 1 Mai - bl.7

1. SCHIȚA AMPLASAMENTULUI TERENULUI SPAȚIU VERDE
Scara: 1:300



2. ADRESA: Zona 1 Mai

3. DATE DESPRE TERENUL SPAȚIU VERDE

Proprietar / Deținător teren spațiu verde	Tip proprietate	Mod administrare	Categorie de folosință	Reglementare urbanistică	Suprafața măsurată(mp)		Total teren (mp)	Observații
					Teren exclusiv	Teren în indiviziune		
Municipiul Craiova /Municipiul Craiova	domeniul public al unităților administrativ- teritoriale	direct	Zona verde		123,54	0	123,54	
Total teren(mp)					123,54	0	123,54	

4. DATE PRIVIND CONSTRUCȚIILE EXISTENTE PE TERENUL SPAȚIU VERDE

Proprietar / Deținător construcții	Tip proprietate	Mod administrare	Nr. corp construcție	Cod grupă destinație	Suprafață construită la sol(mp)	Observații
Total suprafață ocupată din terenul spațiu verde (mp)					0	

5. ECHIPAREA EDILITAREA TERENULUI: A C t E G T

6. DATE PRIVIND VEGETAȚIA EXISTENTĂ PE TERENUL SPAȚIU VERDE

Arbori ocrotiți

Nr. Crt.	Nr. Unic	Specia	Localizare	Diametru(cm)	Înălțime(m)	Coronament(m)	Viabilitate	Grad întreținere	Riscuri
----------	----------	--------	------------	--------------	-------------	---------------	-------------	------------------	---------

Arhori izolați

Nr. Crt.	Nr. Unic	Specia	Localizare	Diametru(cm)	Înălțime(m)	Coronament(m)	Viabilitate	Grad întreținere	Riscuri
----------	----------	--------	------------	--------------	-------------	---------------	-------------	------------------	---------

Alți arhori

Nr. Crt.	Nr. Unic	Specia	Localizare	Diametru(cm)	Înălțime(m)	Coronament(m)	Viabilitate	Grad întreținere	Riscuri
1	35961	Iasomie		6	3	2	Foarte buna	Permanent	Fără riscuri
2	35960	Liliac		2	2	2	Foarte buna	Permanent	Fără riscuri
3	35958	Mar		8	4	2	Foarte buna	Permanent	Fără riscuri
4	35957	Piersic		10	3	2	Buna: prezintă zgarieturi, gaturc, cioplina, cicatrizari, incluziune de corp	Permanent	Căderi crengi uscate
5	35963	Pin Negru		30	12	3	Foarte buna	Permanent	Căderi crengi uscate
6	35962	Pin Negru		20	10	2	Foarte buna	Permanent	Căderi crengi uscate
7	35959	Prun		16	8	3	Foarte buna	Permanent	Fără riscuri

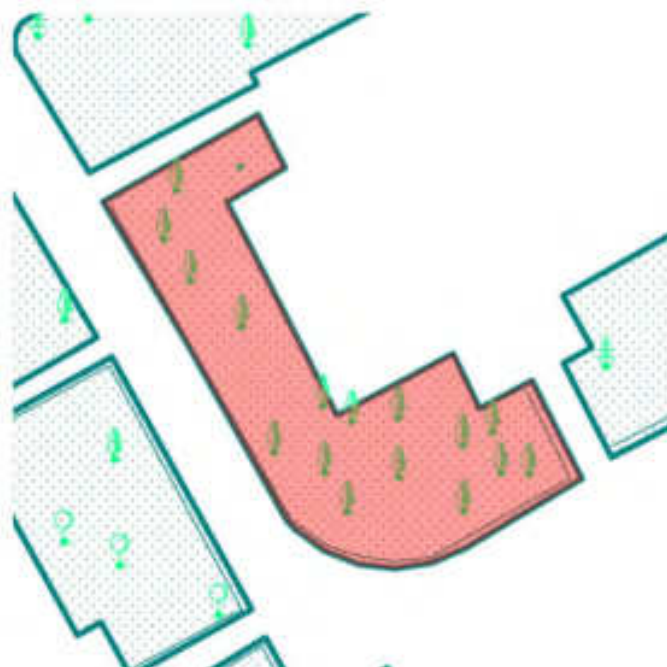
7. DOCUMENTE EMISE CU PRIVIRE LA TERENUL, SPAȚIU VERDE ȘI CONSTRUCȚIILE EXISTENTE

Nr. Crt	Titlu	Limitent	Verificator	Data emiterii	Data verificării	Observații
---------	-------	----------	-------------	---------------	------------------	------------

Județul: Craiova Municipiul: Craiova Localitatea: Craiova Cod SIRUTA: 69900	Secțiune plan: *Nr. Sector cadastral: *Nr. Cadastral imobil: *Nr. Carte funciară:	*Cod zona valorică: *Cod zona protejată: *Cod poștal:
--	--	---

Fișa spațiului verde Nr. 1277
Bulevardul 1 Mai - bl7

1. SCHIȚA AMPLASAMENTULUI TERENULUI SPAȚIU VERDE
Scara: 1:300



2. ADRESA: Zona 1 Mai

3. DATE DESPRE TERENUL SPAȚIU VERDE

Proprietar / Deținător teren spațiu verde	Tip proprietate	Mod administrare	Categorie de folosință	Reglementare urbanistică	Suprafața măsurată (mp)		Total teren (mp)	Observații
					Teren exclusiv	Teren în indiviziune		
Municipiul Craiova /Municipiul Craiova	domeniul public al unităților administrativ-teritoriale	direct	Zona verde		194,35	0	194,35	
Total teren(mp)					194,35	0	194,35	

4. DATE PRIVIND CONSTRUCȚIILE EXISTENTE PE TERENUL SPAȚIU VERDE

Proprietar / Deținător construcții	Tip proprietate	Mod administrare	Nr. corp construcție	Cod grupă destinație	Suprafața construită la sol(mp)	Observații
Total suprafață ocupată din terenul spațiu verde (mp)					0	

5. ECHIPAREA EDILITAREA A TERENULUI: A C t E G T

6. DATE PRIVIND VEGETAȚIA EXISTENTĂ PE TERENUL SPAȚIU VERDE

Arbori ocrotiți

Nr. Crt.	Nr. Unic	Specia	Localizare	Diametru(cm)	Înălțime(m)	Covorament(m)	Visibilitate	Grad întreținere	Riscuri
----------	----------	--------	------------	--------------	-------------	---------------	--------------	------------------	---------

1	35978	Nuc comun		14	9	2	Foarte buna	Permanent	Căderi crengi uscate
---	-------	-----------	--	----	---	---	-------------	-----------	----------------------

Arbori izolați

Nr. Crt.	Nr. Unic	Specia	Localizare	Diametru(cm)	Înălțime(m)	Coronament(m)	Viabilitate	Grad întreținere	Riscuri
----------	----------	--------	------------	--------------	-------------	---------------	-------------	------------------	---------

Alți arbori

Nr. Crt.	Nr. Unic	Specia	Localizare	Diametru(cm)	Înălțime(m)	Coronament(m)	Viabilitate	Grad întreținere	Riscuri
1	35977	Artar (paltin de camp)		10	8	2	Buna: prezinta zgarieturi, gatuire, cioplitura, cicatrizari, incluziune de corp	Permanent	Fără riscuri
2	35972	Cașol		14	4	0	Total necorespunzătoare: uscat sau scorbură > 40 cm.	Permanent	Fără riscuri
3	35980	Cires		24	8	3	Foarte buna	Permanent	Căderi crengi uscate
4	35970	Mar		8	4	2	Foarte buna	Permanent	Fără riscuri
5	35975	Prun		12	8	1	Total necorespunzătoare: uscat sau scorbură > 40 cm.	Permanent	Cădere în caz de furtună
6	35979	Salcie plângătoare		16	9	3	Foarte buna	Permanent	Căderi crengi uscate
7	35969	Tei cu frunza mare		10	5	2	Foarte buna	Permanent	Fără riscuri
8	35976	Tei cu frunza mare		30	12	8	Buna: prezinta zgarieturi, gatuire, cioplitura, cicatrizari, incluziune de corp	Permanent	Căderi crengi uscate
9	35973	Tei cu frunza mare		4	2	1	Foarte buna	Permanent	Fără riscuri
10	35971	Tei cu frunza mare		8	5	2	Foarte buna	Permanent	Fără riscuri
11	35967	Tei cu frunza mare		8	4	2	Foarte buna	Permanent	Fără riscuri
12	35966	Visin		6	3	2	Foarte buna	Permanent	Fără riscuri
13	35968	Visin		12	6	2	Foarte buna	Permanent	Fără riscuri
14	35965	Visin		2	2	1	Foarte buna	Permanent	Fără riscuri

15	35964	Visin		10	3	2	Foarte buna	Permanent	Fără riscuri
16	35974	Visin		2	1	1	Foarte buna	Permanent	Fără riscuri

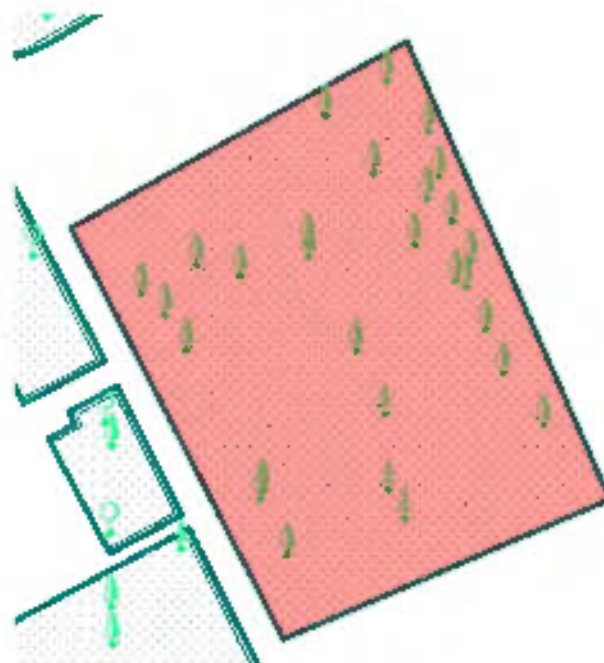
7. DOCUMENTE EMISE CU PRIVIRE LA TERENUL SPAȚIU VERDE ȘI CONSTRUCȚIILE EXISTENTE

Nr. Crt	Titlu	Emitent	Verificator	Data emiterii	Data verificării	Observații
---------	-------	---------	-------------	---------------	------------------	------------

Județul: Craiova Municipal: Craiova Localitatea: Craiova Cod SIRUTA: 69900	Secțiune plan: *Nr. Sector cadastral: *Nr. Cadastral imobil: *Nr. Carte funciară:	*Cod zona valorică: *Cod zona protejată: *Cod poștal:
---	--	---

Fișa spațiului verde Nr. 1278
Strada Independentei - bl.13A-bl.13

1. SCHIȚA AMPLASAMENTULUI TERENULUI SPAȚIU VERDE
Scara: 1:382



2. ADRESA: Zona 1 Mai

3. DATE DESPRE TERENUL SPAȚIU VERDE

Proprietar / Deținător teren spațiu verde	Tip proprietate	Mod administrare	Categorie de folosință	Reglementare urbanistică	Suprafața măsurată(mp)		Total teren (mp)	Observații
					Teren exclusiv	Teren în indiviziune		
Municipiul Craiova /Municipiul Craiova	domeniul public al unităților administrativ-teritoriale	direct	Zona verde		745,89	0	745,89	
Total teren(mp)					745,89	0	745,89	

4. DATE PRIVIND CONSTRUCȚIILE EXISTENTE PE TERENUL SPAȚIU VERDE

Proprietar / Deținător construcții	Tip proprietate	Mod administrare	Nr. corp construcție	Cod grupă destinație	Suprafață construită la sol(mp)	Observații
Total suprafață ocupată din terenul spațiu verde (mp)					0	

5. ECHIPAREA EDILITARA A TERENULUI: A C t E G T

6. DATE PRIVIND VEGETAȚIA EXISTENTĂ PE TERENUL SPAȚIU VERDE

Arbori ocrotiți

Nr. Crt.	Nr. Unic	Specie	Localizare	Diametru(cm)	Înălțime(m)	Coronament(m)	Viabilitate	Grad întreținere	Riscuri
1	35987	Noc comun		8	13	1	Foarte buna	Permanent	Cădeți crengi uscate

Arbori izolați

Nr. Crt.	Nr. Unic	Specia	Localizare	Diametru(cm)	Înălțime(m)	Coronament(m)	Viabilitate	Grad întreținere	Riscuri
----------	----------	--------	------------	--------------	-------------	---------------	-------------	------------------	---------

Alți arbori

Nr. Crt.	Nr. Unic	Specia	Localizare	Diametru(cm)	Înălțime(m)	Coronament(m)	Viabilitate	Grad întreținere	Riscuri
1	35983	Artar (paltin de câmp)		20	14	3	Foarte buna	Permanent	Fără riscuri
2	36004	Artar (paltin de câmp)		12	5	3	Foarte buna	Permanent	Fără riscuri
3	36008	Artar american		24	15	6	Buna: prezinta zgarienari, gauri, cioplituri, cicatrizari, incluziune de corp	Permanent	Căderi crengi uscate
4	35998	Caralpa		66	17	8	Foarte buna	Permanent	Căderi crengi uscate
5	35990	Corcodus		18	7	2	Acceptabila: rupturi, scorburi mici, noduri infundate, cancer pe o parte, multe	Permanent	Căderi crengi uscate
6	36009	Corcodus		10	6	3	Foarte buna	Permanent	Căderi crengi uscate
7	35994	Frisin roman		20	16	3	Foarte buna	Permanent	Fără riscuri
8	36003	Mojdrean		12	8	2	Total necorespunzatoare: uscat sau scorbura > 40 cm.	Permanent	Cădere în caz de furtună
9	36010	Mojdrean		38	16	8	Foarte buna	Permanent	Căderi crengi uscate
10	35993	Mojdrean		22	14	4	Foarte buna	Permanent	Căderi crengi uscate
11	36007	Mojdrean		10	6	0	Total necorespunzatoare: uscat sau scorbura > 40 cm.	Permanent	Căderi crengi uscate
12	35989	Mojdrean		20	14	3	Foarte buna	Permanent	Fără riscuri
13	36011	Mojdrean		10	4	2	Total necorespunzatoare: uscat sau scorbura > 40 cm.	Permanent	Cădere în caz de furtună
14	35986	Mojdrean		12	13	2	Foarte buna	Permanent	Fără riscuri
15	35981	Plop canadien (canadian)		42	8	0	Total necorespunzatoare: uscat sau scorbura > 40 cm.	Permanent	Cădere în caz de furtună

16	35996	Plop euroamerican (canadian)		60	9	0	Total necorespunzătoare: uscăt sau scorbura > 40 cm.	Permanent	Cădere în caz de furtună
17	35988	Salcam		22	14	3	Foarte buna	Permanent	Fără riscuri
18	36006	Salcam		24	13	2	Total necorespunzătoare: uscăt sau scorbura > 40 cm.	Permanent	Căderi craingi uscate
19	35995	Salcam		12	3	3	Acceptabila: rupturi, scorburi mici, noduri inflamate, cancer pe o parte, multe	Permanent	Căderi craingi uscate
20	35982	Salcam		14	7	2	Acceptabila: rupturi, scorburi mici, noduri inflamate, cancer pe o parte, multe	Permanent	Căderi craingi uscate
21	35985	Salcam		20	14	3	Buna: prezinta zgarieturi, gatuire, cioplitura, cicatrizari, incluziune de corp	Permanent	Căderi craingi uscate
22	35997	Salcam		24	16	4	Foarte buna	Permanent	Căderi craingi uscate
23	36005	Salcam		32	16	4	Foarte buna	Permanent	Căderi craingi uscate
24	35984	Salcam		24	15	3	Foarte buna	Permanent	Fără riscuri
25	35999	Tuic		8	6	2	Buna: prezinta zgarieturi, gatuire, cioplitura, cicatrizari, incluziune de corp	Permanent	Căderi craingi uscate
26	36000	Tuic		8	7	2	Buna: prezinta zgarieturi, gatuire, cioplitura, cicatrizari, incluziune de corp	Permanent	Căderi craingi uscate
27	36001	Tuic		8	7	2	Buna: prezinta zgarieturi, gatuire, cioplitura, cicatrizari, incluziune de corp	Permanent	Căderi craingi uscate

7. DOCUMENTE EMISE CU PRIVIRE LA TERENUL SPAȚIU VERDE ȘI CONSTRUCȚIILE EXISTENTE

Nr. Crt	Titlu	Emiter	Verificator	Data emiterii	Data verificării	Observații
------------	-------	--------	-------------	------------------	---------------------	------------

Județul: Craiova Municipiul: Craiova Localitatea: Craiova Cod SIRUTA: 69900	Secțiune plan: *Nr. Sector cadastral: *Nr. Cadastral imobil: *Nr. Carte funciară:	*Cod zona valorică: *Cod zona protejată: *Cod poștal:
--	--	---

Fișa spațiului verde Nr. 1279
Strada Independentei - bl.12

1. SCHIȚA AMPLASAMENTULUI TERENULUI SPAȚIU VERDE
Scara: 1:269



2. ADRESA: Zona 1 Mai

3. DATE DESPRE TERENUL SPAȚIU VERDE

Proprietar / Deținător teren spațiu verde	Tip proprietate	Mod administrare	Categorie de folosință	Reglementare urbanistică	Suprafața măsurată(mp)		Total teren (mp)	Observații
					Teren exclusiv	Teren în indiviziune		
Municipiul Craiova /Municipiul Craiova	domeniul public al unităților administrativ- teritoriale	direct	Zona verde		316,64	0	316,64	
Total teren(mp)					316,64	0	316,64	

4. DATE PRIVIND CONSTRUCȚIILE EXISTENTE PE TERENUL SPAȚIU VERDE

Proprietar / Deținător construcții	Tip proprietate	Mod administrare	Nr. corp construcție	Cod grupă destinație	Suprafață construită la sol(mp)	Observații
Total suprafață ocupată din terenul spațiu verde (mp)					0	

5. ECHIPAREA EDILITARA A TERENULUI: A C t B G T

6. DATE PRIVIND VEGETAȚIA EXISTENTĂ PE TERENUL SPAȚIU VERDE

Arbori ocrețiți

Nr. Crt.	Nr. Uric	Specie	Localizare	Diametru(cm)	Înălțime(m)	Coronament(m)	Viabilitate	Grad întreținere	Riscuri
1	36028	Nuc comun		4	4	2	Foarte buna	Permanent	Fără riscuri
2	36024	Nuc comun		18	12	4	Foarte buna	Permanent	Fără riscuri
3	36020	Nuc comun		30	16	4	Foarte buna	Permanent	Fără riscuri
4	36033	Nuc comun		8	10	2	Foarte buna	Permanent	Fără riscuri

Arbori izolați

Nr. Crt.	Nr. Uric	Specie	Localizare	Diametru(cm)	Înălțime(m)	Coronament(m)	Viabilitate	Grad întreținere	Riscuri
----------	----------	--------	------------	--------------	-------------	---------------	-------------	------------------	---------

Alți arbori

Nr. Crt.	Nr. Uric	Specie	Localizare	Diametru(cm)	Înălțime(m)	Coronament(m)	Viabilitate	Grad întreținere	Riscuri
1	36025	Corcodus		20	9	4	Foarte buna	Permanent	Fără riscuri
2	36023	Corcodus		10	9	2	Foarte buna	Permanent	Fără riscuri
3	36021	Corcodus		20	12	4	Acceptabila: rupturi, scorburi mici, noduri infundate, cancer pe o parte, multe	Permanent	Căderi crengi uscate
4	36022	Corcodus		10	9	2	Foarte buna	Permanent	Fără riscuri
5	36035	Corcodus		18	9	2	Foarte buna	Permanent	Fără riscuri
6	36034	Corcodus		10	7	2	Foarte buna	Permanent	Căderi crengi uscate
7	36027	Frasin comun		30	16	4	Foarte buna	Permanent	Fără riscuri
8	36032	Liliac		8	4	2	Foarte buna	Permanent	Fără riscuri
9	36026	Liliac		2	4	1	Acceptabila: rupturi, scorburi mici, noduri infundate, cancer pe o parte, multe	Permanent	Fără riscuri
10	36029	Liliac		2	4	1	Buna: prezinta zgarietari, gatuire.	Permanent	Fără riscuri

							cioplitura, cicatrizari, incluziune de corp		
11	36030	Liliac		8	4	2	Foarte buna	Permanent	Fără riscuri
12	36036	Pin Negru		24	16	2	Foarte buna	Permanent	Fără riscuri
13	36019	Tei cu frunza mare		10	8	1	Foarte buna	Permanent	Fără riscuri
14	36016	Tei cu frunza mare		30	15	6	Foarte buna	Permanent	Fără riscuri
15	36017	Tei cu frunza mare		32	14	6	Foarte buna	Permanent	Fără riscuri
16	36018	Tei cu frunza mare		12	12	2	Foarte buna	Permanent	Fără riscuri
17	36037	Tei cu frunza mare		22	16	2	Foarte buna	Permanent	Fără riscuri
18	36031	Tuic		12	3	2	Foarte buna	Permanent	Fără riscuri

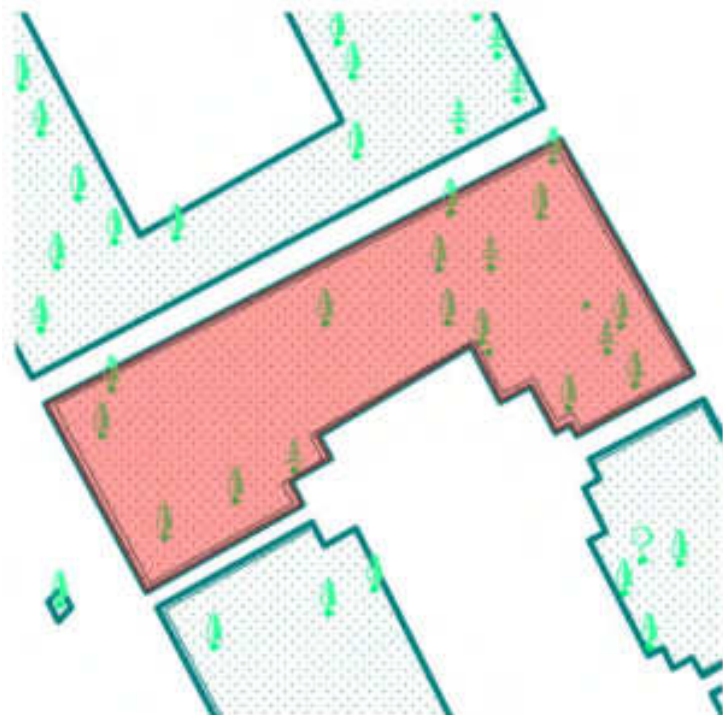
7. DOCUMENTE EMISE CU PRIVIRE LA TERENUL, SPAȚIU VERDE ȘI CONSTRUCȚIILE EXISTENTE

Nr. Crt	Titlu	Emitent	Verificator	Data emitarii	Data verificării	Observații
------------	-------	---------	-------------	------------------	---------------------	------------

Județul: Craiova Municipiul: Craiova Localitatea: Craiova Cod SIRUTA: 69900	Secțiune plan: *Nr. Sector cadastral: *Nr. Cadastral imobil: *Nr. Carte funciară:	*Cod zona valorică: *Cod zona protejată: *Cod poștal:
--	--	---

Fișa spațiului verde Nr. 1280
Bulevardul 1 Mai - bl.11

1. SCHIȚA AMPLASAMENTULUI TERENULUI SPAȚIU VERDE
Scara: 1:386



2. ADRESA: Zona 1 Mai

3. DATE DESPRE TERENUL SPAȚIU VERDE

Proprietar / Deținător teren spațiu verde	Tip proprietate	Mod administrare	Categorie de folosință	Reglementare urbanistică	Suprafața măsurată(mp)		Total teren (mp)	Observații
					Teren exclusiv	Teren în indiviziune		
Municipiul Craiova /Municipiul Craiova	domeniul public al unităților administrativ- teritoriale	direct	Zona verde		432,89	0	432,89	
Total teren(mp)					432,89	0	432,89	

4. DATE PRIVIND CONSTRUCȚIILE EXISTENTE PE TERENUL SPAȚIU VERDE

Proprietar / Deținător construcții	Tip proprietate	Mod administrare	Nr. corp construcție	Cod grupă destinație	Suprafață construită la sol(mp)	Observații
Total suprafață ocupată din terenul spațiu verde (mp)					0	

5. ECHIPAREA EDILITARA A TERENULUI: A C t B G T

6. DATE PRIVIND VEGETAȚIA EXISTENTĂ PE TERENUL SPAȚIU VERDE

Arbori ocratiți

Nr. Crt.	Nr. Unic	Specia	Localizare	Diametru(cm)	Înălțime(m)	Coronament(m)	Viabilitate	Grad întreținere	Riscuri
1	36090	Nuc comun		32	15	5	Buna: prezintă zgărieturi, gătuire, cioplitura, cicatrizari, incluziune de corp	Permanent	Fără riscuri

Arbori izolați

Nr. Crt.	Nr. Unic	Specia	Localizare	Diametru(cm)	Înălțime(m)	Coronament(m)	Viabilitate	Grad întreținere	Riscuri
----------	----------	--------	------------	--------------	-------------	---------------	-------------	------------------	---------

Alți arbori

Nr. Crt.	Nr. Unic	Specia	Localizare	Diametru(cm)	Înălțime(m)	Coronament(m)	Viabilitate	Grad întreținere	Riscuri
1	36089	Biota. Arborele vietii		18	11	2	Buna: prezintă zgărieturi, gătuire, cioplitura, cicatrizari, incluziune de corp	Permanent	Fără riscuri
2	36094	Caisul		30	13	5	Buna: prezintă zgărieturi, gătuire, cioplitura, cicatrizari, incluziune de corp	Permanent	Căderi crengi uscate
3	36107	Catalpa		2	2	1	Buna: prezintă zgărieturi, gătuire, cioplitura, cicatrizari, incluziune de corp	Permanent	Fără riscuri
4	36103	Cires		22	14	3	Foarte buna	Permanent	Fără riscuri
5	36099	Cires		2	2	1	Foarte buna	Permanent	Fără riscuri
6	36097	Corcodus		12	11	3	Foarte buna	Permanent	Fără riscuri
7	36101	Corcodus		12	11	3	Foarte buna	Permanent	Fără riscuri
8	36093	Frasin comun		20	13	3	Foarte buna	Permanent	Fără riscuri
9	36096	Mar		12	9	2	Foarte buna	Permanent	Fără

									riscuri
10	36106	Mar		22	9	3	Acceptabila: rupturi, scorburi mici, noduri influate. cancer pe n parte, multe	Permanent	Căderi crengi uscate
11	36098	Majdean		30	15	4	Foarte buna	Permanent	Fără riscuri
12	36105	Molid comun		1	8	2	Buna: prezinta zgarieturi, gatuire, cioplitura, cicatrizari, incluziune de corp	Permanent	Căderi crengi uscate
13	36100	Pin strob		24	9	3	Buna: prezinta zgarieturi, gatuire, cioplitura, cicatrizari, incluziune de corp	Permanent	Căderi crengi uscate
14	36104	Platan american		4	4	2	Foarte buna	Permanent	Fără riscuri
15	36091	Tei cu frunza marc		30	13	3	Foarte buna	Permanent	Fără riscuri
16	36092	Tei pucios		22	11	3	Foarte buna	Permanent	Fără riscuri
17	36102	Tei pucios		48	16	6	Foarte buna	Permanent	Căderi crengi uscate
18	36095	Visin		10	9	2	Foarte buna	Permanent	Fără riscuri

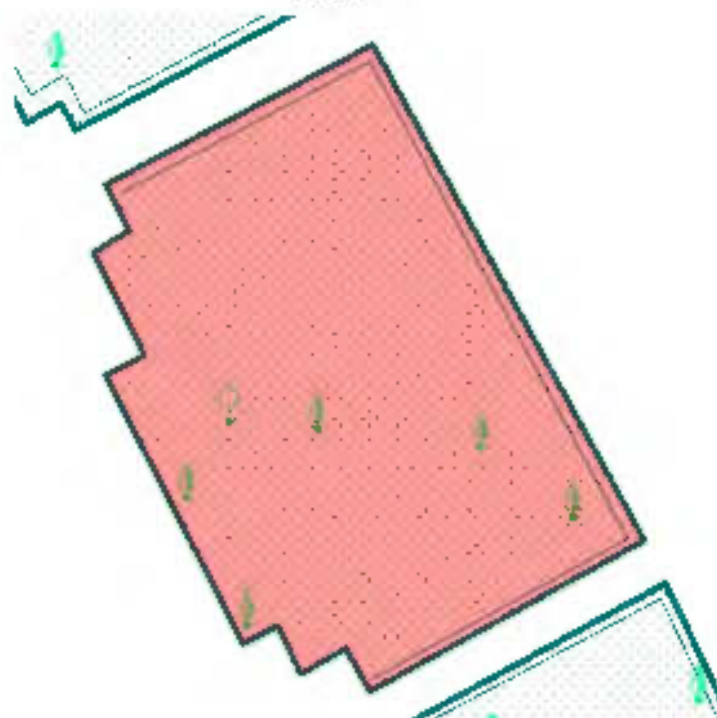
7. DOCUMENTE EMISE CU PRIVIRE LA TERENUL SPAȚIU VERDE ȘI CONSTRUCȚIILE EXISTENTE

Nr. Crt	Titlu	Emitent	Verificator	Data emiterii	Data verificării	Observații
------------	-------	---------	-------------	------------------	---------------------	------------

Județul: Craiova Municipiul: Craiova Localitatea: Craiova Cod SIRUTA: 69900	Secțiune plan: *Nr. Sector cadastral: *Nr. Cadastral imobil: *Nr. Carte funciară:	*Cod zona valorică: *Cod zona protejată: *Cod poștal:
--	--	---

Fișa spațiului verde Nr. 1281
Bulevardul 1 Mai - bl.11

1. SCHIȚA AMPLASAMENTULUI TERENULUI SPAȚIU VERDE
Scara: 1:165



2. ADRESA: Zona 1 Mai

3. DATE DESPRE TERENUL SPAȚIU VERDE

Proprietar / Deținător teren spațiu verde	Tip proprietate	Mod administrare	Categorie de folosință	Reglementare urbanistică	Suprafața măsurată(mp)		Total teren (mp)	Observații
					Teren exclusiv	Teren în indiviziune		
Municipiul Craiova /Municipiul Craiova	domeniul public al unităților administrativ- teritoriale	direct	Zona verde		139,55	0	139,55	
Total teren(mp)					139,55	0	139,55	

4. DATE PRIVIND CONSTRUCȚIILE EXISTENTE PE TERENUL SPAȚIU VERDE

Proprietar / Deținător construcții	Tip proprietate	Mod administrare	Nr. corp construcție	Cod grupă destinație	Suprafață construită la sol(mp)	Observații
Total suprafață ocupată din terenul spațiu verde (mp)					0	

5. ECHIPAREA EDILITARA A TERENULUI: A C t B G T

6. DATE PRIVIND VEGETAȚIA EXISTENTĂ PE TERENUL SPAȚIU VERDE

Arbori ocratiți

Nr. Crt.	Nr. Unic	Specia	Localizare	Diametru(cm)	Înălțime(m)	Coronament(m)	Viabilitate	Grad întreținere	Riscuri
----------	----------	--------	------------	--------------	-------------	---------------	-------------	------------------	---------

Arbori izolați

Nr. Crt.	Nr. Unic	Specia	Localizare	Diametru(cm)	Înălțime(m)	Coronament(m)	Viabilitate	Grad întreținere	Riscuri
----------	----------	--------	------------	--------------	-------------	---------------	-------------	------------------	---------

Alți arbori

Nr. Crt.	Nr. Unic	Specia	Localizare	Diametru(cm)	Înălțime(m)	Coronament(m)	Viabilitate	Grad întreținere	Riscuri
1	36113	Arborele Indei		10	6	2	Foarte buna	Permanent	Căderi crengi uscate
2	36110	Lilias		8	4	2	Buna: prezinta zgarieturi, gatuire, cioplitura, cicatrizari, incluziune de corp	Permanent	Fără riscuri
3	36108	Prun		14	8	2	Foarte buna	Permanent	Fără riscuri
4	36111	Prun		16	9	2	Foarte buna	Permanent	Fără riscuri
5	36109	Prun		12	8	2	Foarte buna	Permanent	Fără riscuri
6	36112	Smochin		6	3	2	Foarte buna	Permanent	Căderi crengi uscate

7. DOCUMENTE EMISE CU PRIVIRE LA TERENUL SPAȚIUL VERDE ȘI CONSTRUCȚIILE EXISTENTE

Nr. Crt.	Titlu	Emitent	Verificator	Data emiterii	Data verificării	Observații
----------	-------	---------	-------------	---------------	------------------	------------

Județul: Craiova
Municipiul: Craiova
Localitatea: Craiova
Cod SIRUTA: 69900

Secțiune plan:
*Nr. Sector cadastral:
*Nr. Cadastral imobil:
*Nr. Carte funciară:

*Cod zona valorică:
*Cod zona protejată:
*Cod poștal:

Fișa spațiului verde Nr. 1282
Bulevardul 1 Mai - bl.11

1. SCHIȚA AMPLASAMENTULUI TERENULUI SPAȚIU VERDE
Scara: 1:470



2. ADRESA: Zona 1 Mai

3. DATE DESPRE TERENUL SPAȚIU VERDE

Proprietar / Deținător teren spațiu verde	Tip proprietate	Mod administrare	Categorie de folosință	Reglementare urbanistică	Suprafața măsurată(mp)		Total teren (mp)	Observații
					Teren exclusiv	Teren în indiviziune		
Municipiul Craiova /Municipiul Craiova	domeniul public al unităților administrativ- teritoriale	direct	Zona verde		674,22	0	674,22	
Total teren(mp)					674,22	0	674,22	

4. DATE PRIVIND CONSTRUCȚIILE EXISTENTE PE TERENUL SPAȚIU VERDE

Proprietar / Deținător construcții	Tip proprietate	Mod administrare	Nr. corp construcție	Cod grupă destinație	Suprafață construită la sol(mp)	Observații
Total suprafață ocupată din terenul spațiu verde (mp)					0	

5. ECHIPAREA EDILITARA A TERENULUI: A C t B G T

6. DATE PRIVIND VEGETAȚIA EXISTENTĂ PE TERENUL SPAȚIU VERDE

Arbori ocratiți

Nr. Crt.	Nr. Unic	Specia	Localizare	Diametru(cm)	Înălțime(m)	Coronament(m)	Viabilitate	Grad întreținere	Riscuri
1	36115	Nuc comun		24	9	4	Buna: prezinlu zgaricturi, gaturc, cioplitura, cicatrizari, incluziune de corp	Permanent	Fără riscuri

Arbori izolați

Nr. Crt.	Nr. Unic	Specie	Localizare	Diametru(cm)	Înălțime(m)	Coronament(m)	Viabilitate	Grad întreținere	Riscuri
----------	----------	--------	------------	--------------	-------------	---------------	-------------	------------------	---------

Alți arbori

Nr. Crt.	Nr. Unic	Specia	Localizare	Diametru(cm)	Înălțime(m)	Coronament(m)	Viabilitate	Grad întreținere	Riscuri
1	36127	Biola, Arborele vieții		12	9	2	Foarte buna	Permanent	Fără riscuri
2	36114	Cires		24	13	5	Foarte buna	Permanent	Fără riscuri
3	36118	Liliac		4	2	1	Foarte buna	Permanent	Fără riscuri
4	36123	Liliac		6	4	2	Foarte buna	Permanent	Fără riscuri
5	36122	Mar		10	7	2	Foarte buna	Permanent	Fără riscuri
6	36121	Smochin		4	4	2	Foarte buna	Permanent	Fără riscuri
7	36128	Tei cu frunza mare		24	11	4	Foarte buna	Permanent	Fără riscuri
8	36119	Tei pucios		30	16	4	Foarte buna	Permanent	Fără riscuri
9	36120	Tei pucios		40	17	6	Foarte buna	Permanent	Căderi crengi uscate
10	36124	Tei pucios		34	15	5	Foarte buna	Permanent	Fără riscuri
11	36129	Tei pucios		26	11	3	Foarte buna	Permanent	Fără riscuri
12	36125	Tei pucios		32	12	4	Foarte buna	Permanent	Căderi crengi uscate
13	36131	Visin		12	6	4	Foarte buna	Permanent	Fără riscuri
14	36116	Visin		8	8	2	Foarte buna	Permanent	Fără riscuri

15	36126	Visin		10	8	2	Foarte buna	Permanent	Fără riscuri
16	36130	Visin		12	7	4	Foarte buna	Permanent	Fără riscuri
17	36117	Visin		12	9	4	Foarte buna	Permanent	Fără riscuri

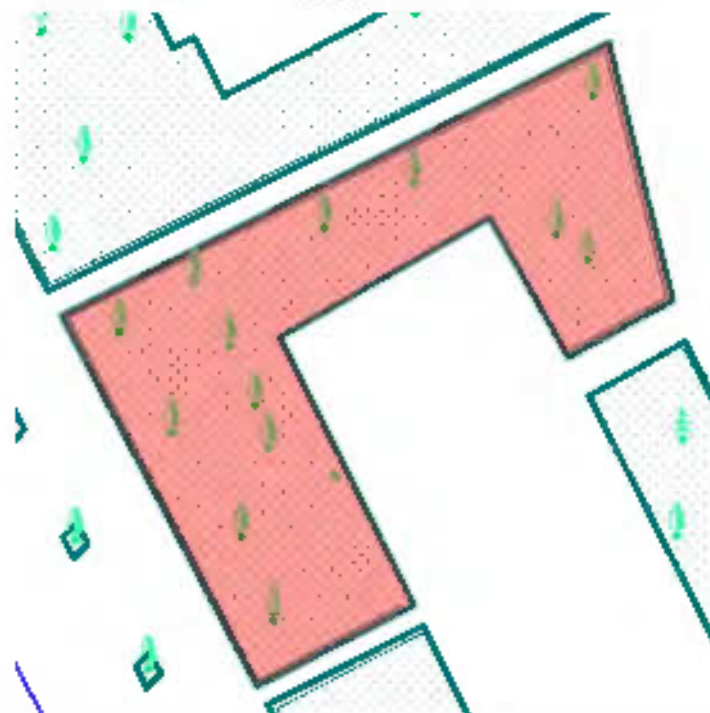
7. DOCUMENTE EMISE CU PRIVIRE LA TERENUL SPAȚIUL VERDE ȘI CONSTRUCȚIILE EXISTENTE

Nr. Crt	Titlu	Emitent	Verificator	Data emiterii	Data verificării	Observații
---------	-------	---------	-------------	---------------	------------------	------------

Județul: Craiova Municipiul: Craiova Localitatea: Craiova Cod SIRUTA: 69900	Secțiune plan: *Nr. Sector cadastral: *Nr. Cadastral imobil: *Nr. Carte funciară:	*Cod zona valorică: *Cod zona protejată: *Cod poștal:
--	--	---

**Fișa spațiului verde Nr. 1283
Bulevardul 1 Mai - bl.17 BIS**

1. SCHIȚA AMPLASAMENTULUI TERENULUI SPAȚIU VERDE
Scara: 1:350



2. ADRESA: Zona 1 Mai

3. DATE DESPRE TERENUL SPAȚIU VERDE

Proprietar / Deținător teren spațiu verde	Tip proprietate	Mod administrare	Categorie de folosință	Reglementare urbanistică	Suprafața măsurată(mp)		Total teren (mp)	Observații
					Teren exclusiv	Teren în indiviziune		
Municipiul Craiova /Municipiul Craiova	domeniul public al unităților administrativ- teritoriale	direct	Zona verde		433,26	0	433,26	
Total teren(mp)					433,26	0	433,26	

4. DATE PRIVIND CONSTRUCȚIILE EXISTENTE PE TERENUL SPAȚIU VERDE

Proprietar / Deținător construcții	Tip proprietate	Mod administrare	Nr. corp construcție	Cod grupă destinație	Suprafață construită la sol(mp)	Observații
Total suprafață ocupată din terenul spațiu verde (mp)					0	

5. ECHIPAREA EDILITARA A TERENULUI: A C t E G T

6. DATE PRIVIND VEGETAȚIA EXISTENTĂ PE TERENUL SPAȚIU VERDE

Arbori ocrotiți

Nr. Crt.	Nr. Unic	Specia	Localizare	Diametru(cm)	Înălțime(m)	Coronament(m)	Viabilitate	Grad întreținere	Riscuri
1	36145	Nuc comun		32	13	7	Foarte buna	Permanent	Căderi crengi uscate
2	36134	Nuc comun		34	16	2	Foarte buna	Permanent	Căderi crengi uscate

Arbori izolați

Nr. Crt.	Nr. Unic	Specia	Localizare	Diametru(cm)	Înălțime(m)	Coronament(m)	Viabilitate	Grad întreținere	Riscuri
----------	----------	--------	------------	--------------	-------------	---------------	-------------	------------------	---------

Alți arbori

Nr. Crt.	Nr. Unic	Specia	Localizare	Diametru(cm)	Înălțime(m)	Coronament(m)	Viabilitate	Grad întreținere	Riscuri
1	36143	Cireș		18	13	4	Foarte buna	Permanent	Căderi crengi uscate
2	36142	Dud alb, fragar		34	16	8	Foarte buna	Permanent	Fără riscuri
3	36139	Tei pucios		30	15	3	Foarte buna	Permanent	Fără riscuri
4	36138	Tei pucios		34	16	5	Foarte buna	Permanent	Fără riscuri
5	36132	Tei pucios		62	16	11	Foarte buna	Permanent	Fără riscuri
6	36137	Tei pucios		20	14	2	Foarte buna	Permanent	Fără riscuri
7	36144	Tei pucios		34	16	8	Foarte buna	Permanent	Fără riscuri
8	36140	Tei pucios		24	15	3	Foarte buna	Permanent	Fără riscuri
9	36141	Tei pucios		32	16	3	Buna: prezintă zgarieturi, gatuire, ciopliura, ciutrizari, incluziune de corp	Permanent	Fără riscuri
10	36135	Tei pucios		50	16	13	Foarte buna	Permanent	Căderi crengi uscate
11	36136	Tei pucios		40	16	10	Foarte buna	Permanent	Căderi crengi uscate
12	36133	Tuie		30	15	5	Foarte buna	Permanent	Căderi crengi uscate

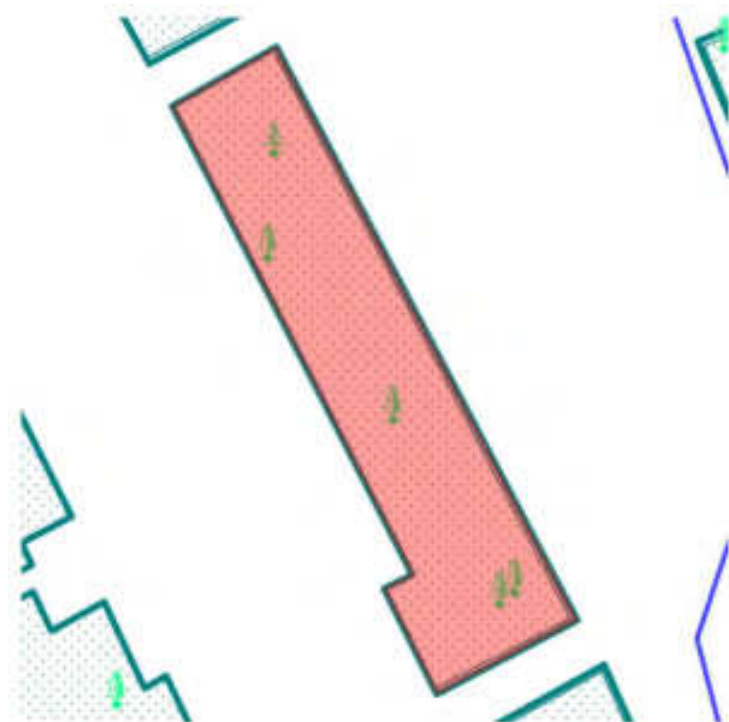
7. DOCUMENTE EMISE CU PRIVIRE LA TERENUL SPAȚIU VERDE ȘI CONSTRUCȚIILE EXISTENTE

Nr. Crt	Titlu	Emitent	Verificator	Data emiterii	Data verificării	Observații
------------	-------	---------	-------------	------------------	---------------------	------------

Județul: Craiova Municipiul: Craiova Localitatea: Craiova Cod SIRUTA: 69900	Secțiune plan: *Nr. Sector cadastral: *Nr. Cadastral imobil: *Nr. Carte funciară:	*Cod zona valorică: *Cod zona protejată: *Cod poștal:
--	--	---

Fișa spațiului verde Nr. 1284
Bulevardul 1 Mai - bl.17 bis-bl.17A

1. SCHIȚA AMPLASAMENTULUI TERENULUI SPAȚIU VERDE
Scara: 1:324



2. ADRESA: Zona 1 Mai

3. DATE DESPRE TERENUL SPAȚIU VERDE

Proprietar / Deținător teren spațiu verde	Tip proprietate	Mod administrare	Categorie de folosință	Reglementare urbanistică	Suprafața măsurată(mp)		Total teren (mp)	Observații
					Teren exclusiv	Teren în indiviziune		
Municipiul Craiova /Municipiul Craiova	domeniul public al unităților administrativ- teritoriale	direct	Zona verde		213,77	0	213,77	
Total teren(mp)					213,77	0	213,77	

4. DATE PRIVIND CONSTRUCȚIILE EXISTENTE PE TERENUL SPAȚIU VERDE

Proprietar / Deținător construcții	Tip proprietate	Mod administrare	Nr. corp construcție	Cod grupă destinație	Suprafață construită la sol(mp)	Observații
Total suprafață ocupată din terenul spațiu verde (mp)					0	

5. ECHIPAREA EDILITARA A TERENULUI: A C t B G T

6. DATE PRIVIND VEGETAȚIA EXISTENTĂ PE TERENUL SPAȚIU VERDE

Arbori ocratiți

Nr. Crt.	Nr. Linie	Specie	Localizare	Diametru(cm)	Înălțime(m)	Coronament(m)	Viabilitate	Grad întreținere	Riscuri
----------	-----------	--------	------------	--------------	-------------	---------------	-------------	------------------	---------

Arbori izolați

Nr. Crt.	Nr. Linie	Specie	Localizare	Diametru(cm)	Înălțime(m)	Coronament(m)	Viabilitate	Grad întreținere	Riscuri
----------	-----------	--------	------------	--------------	-------------	---------------	-------------	------------------	---------

Alți arbori

Nr. Crt.	Nr. Linie	Specie	Localizare	Diametru(cm)	Înălțime(m)	Coronament(m)	Viabilitate	Grad întreținere	Riscuri
1	36167	Molid comun		24	16	5	Foarte buna	Permanent	Fără riscuri
2	36166	Sâmbovina		24	16	5	Foarte buna	Permanent	Fără riscuri
3	36163	Tei cu frunza mare		14	8	2	Foarte buna	Permanent	Fără riscuri
4	36165	Tei pucios		44	16	7	Foarte buna	Permanent	Fără riscuri
5	36164	Tei pucios		44	16	8	Foarte buna	Permanent	Fără riscuri

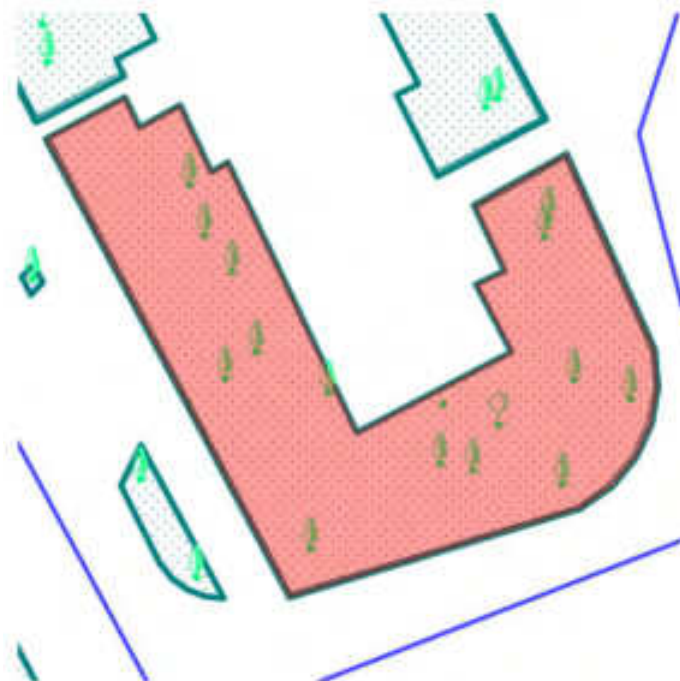
7. DOCUMENTE EMISE CU PRIVIRE LA TERENUL SPAȚIIL VERDE ȘI CONSTRUCȚIILE EXISTENTE

Nr. Crt.	Titlu	Emitent	Verificator	Data emiterii	Data verificării	Observații
----------	-------	---------	-------------	---------------	------------------	------------

Județul: Craiova Municipiul: Craiova Localitatea: Craiova Cod SIRUTA: 69900	Secțiune plan: *Nr. Sector cadastral: *Nr. Cadastral imobil: *Nr. Carte funciari:	*Cod zona valorică: *Cod zona protejată: *Cod poștal:
--	--	---

Fișa spațiului verde Nr. 1285
Bulevardul 1 Mai - bl.17B

1. SCIȚĂA AMPLASAMENTULUI TERENULUI SPAȚIU VERDE
Scara: 1:396



2. ADRESA: Zona 1 Mai

3. DATE DESPRE TERENUL SPAȚIU VERDE

Proprietar / Deținător teren spațiu verde	Tip proprietate	Mod administrare	Categorie de folosință	Reglementare urbanistică	Suprafața măsurată(mp)		Total teren (mp)	Observații
					Teren exclusiv	Teren în diviziune		
Municipiul Craiova /Municipiul Craiova	domeniul public al unităților administrativ-teritoriale	direct	Zona verde		584,42	0	584,42	
Total teren(mp)					584,42	0	584,42	

4. DATE PRIVIND CONSTRUCȚIILE EXISTENTE PE TERENUL SPAȚIU VERDE

Proprietar / Deținător construcții	Tip proprietate	Mod administrare	Nr. corp construcție	Cod grupă destinație	Suprafață construită la sol(mp)	Observații
Total suprafață ocupată din terenul spațiu verde (mp)					0	

5. ECHIPAREA EDILITARA A TERENULUI: A C t B G T

6. DATE PRIVIND VEGETAȚIA EXISTENTĂ PE TERENUL SPAȚIU VERDE

Arbori ocrotiți

Nr. Crt.	Nr. Unic	Specie	Localizare	Diametru(cm)	Înălțime(m)	Cormament(m)	Visibilitate	Grad întreținere	Riscuri
1	36527	Nuc comun		22	12	4	Foarte	Permanent	Fără

buna

riscuri

Arbori izolați

Nr. Crt.	Nr. Unic	Specia	Localizare	Diametru(cm)	Înălțime(m)	Coronament(m)	Viabilitate	Grad întreținere	Riscuri
----------	----------	--------	------------	--------------	-------------	---------------	-------------	------------------	---------

Alți arbori

Nr. Crt.	Nr. Unic	Specia	Localizare	Diametru(cm)	Înălțime(m)	Coronament(m)	Viabilitate	Grad întreținere	Riscuri
1	36153	Artar (paltin de camp)		14	7	2	Buna: prezinta zgarieturi, gatuire, cioplitura, cicatrizari, incluziune de corp	Permanent	Căderi crengi uscate
2	36152	Caisul		9	9	3	Foarte buna	Permanent	Fără riscuri
3	36155	Cires		10	4	1	Buna: prezinta zgarieturi, gatuire, cioplitura, cicatrizari, incluziune de corp	Permanent	Căderi crengi uscate
4	36159	Concodus		22	8	3	Foarte buna	Permanent	Fără riscuri
5	36157	Liliac		4	2	1	Foarte buna	Permanent	Fără riscuri
6	36156	Mar		14	6	2	Acceptabila: rupturi, scorburi mici, noduri infundate, cancer pe o parte, multe	Permanent	Căderi crengi uscate
7	36151	Mar		10	5	2	Foarte buna	Permanent	Fără riscuri
8	36158	Mar		16	6	3	Foarte buna	Permanent	Fără riscuri
9	36160	Mar		14	6	2	Foarte buna	Permanent	Fără riscuri
10	36148	Par		12	7	2	Foarte buna	Permanent	Fără riscuri
11	36161	Tei cu frunza mare		24	12	5	Foarte buna	Permanent	Fără riscuri
12	36150	Tei cu frunza mare		30	16	3	Foarte buna	Permanent	Fără riscuri
13	36162	Tei cu frunza mare		50	16	8	Foarte buna	Permanent	Fără riscuri
14	36154	Tei pucios		30	11	4	Buna: prezinta zgarieturi, gatuire, cioplitura, cicatrizari, incluziune de corp	Permanent	Căderi crengi uscate
15	36149	Visin		6	3	0	Total necorespunzatoare:	Permanent	Cădere în caz

							uscat sau scorbuta > 40 cm.	de furtună
--	--	--	--	--	--	--	--------------------------------	---------------

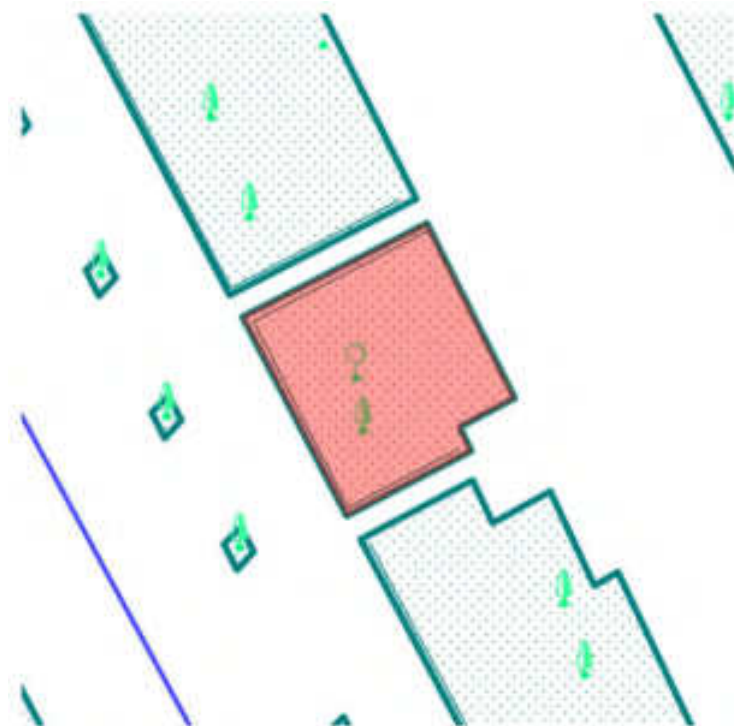
7. DOCUMENTE EMISE CU PRIVIRE LA TERENUL SPAȚIU VERDE ȘI CONSTRUCȚILE EXISTENTE

Nr. Crl	Titlu	Limitat	Verificator	Data emiterii	Data verificării	Observații
------------	-------	---------	-------------	------------------	---------------------	------------

Județul: Craiova Municipiul: Craiova Localitatea: Craiova Cod SIRUTA: 69900	Secțiune plan: *Nr. Sector cadastral: *Nr. Cadastral imobil: *Nr. Carte funciară:	*Cod zona valorică: *Cod zona protejată: *Cod poștal:
--	--	---

Fișa spațiului verde Nr. 1286
Bulevardul 1 Mai - bl.17A

1. SCHIȚA AMPLASAMENTULUI TERENULUI SPAȚIU VERDE
Scara: 1:300



2. ADRESA: Zona 1 Mai

3. DATE DESPRE TERENUL SPAȚIU VERDE

Proprietar / Deținător teren spațiu verde	Tip proprietate	Mod administrare	Categorie de folosință	Reglementare urbanistică	Suprafața măsurată(mp)		Total teren (mp)	Observații
					Teren exclusiv	Teren în indiviziune		
Municipiul Craiova /Municipiul Craiova	domeniul public al unităților administrativ- teritoriale	direct	Zona verde		95,29	0	95,29	
Total teren(mp)					95,29	0	95,29	

4. DATE PRIVIND CONSTRUCȚIILE EXISTENTE PE TERENUL SPAȚIU VERDE

Proprietar / Deținător construcții	Tip proprietate	Mod administrare	Nr. corp construcție	Cod grupă destinație	Suprafață construită la sol(mp)	Observații
Total suprafață ocupată din terenul spațiu verde (mp)					0	

5. ECHIPAREA EDILITAREA TERENULUI: A C t E G T

6. DATE PRIVIND VEGETAȚIA EXISTENTĂ PE TERENUL SPAȚIU VERDE

Arbori ocrotiți

Nr. Crt.	Nr. Unic	Specia	Localizare	Diametru(cm)	Înălțime(m)	Coronament(m)	Viabilitate	Grad întreținere	Riscuri
----------	----------	--------	------------	--------------	-------------	---------------	-------------	------------------	---------

Arbori Izolați

Nr. Crt.	Nr. Unic	Specia	Localizare	Diametru(cm)	Înălțime(m)	Coronament(m)	Viabilitate	Grad întreținere	Riscuri
----------	----------	--------	------------	--------------	-------------	---------------	-------------	------------------	---------

Alți arbori

Nr. Crt.	Nr. Unic	Specia	Localizare	Diametru(cm)	Înălțime(m)	Coronament(m)	Viabilitate	Grad întreținere	Riscuri
1	36146	Liliac		2	1	1	Foarte buna	Permanent	Fără riscuri
2	36147	Tei cu frunza mare		2	2	0	foarte buna	Permanent	Fără riscuri

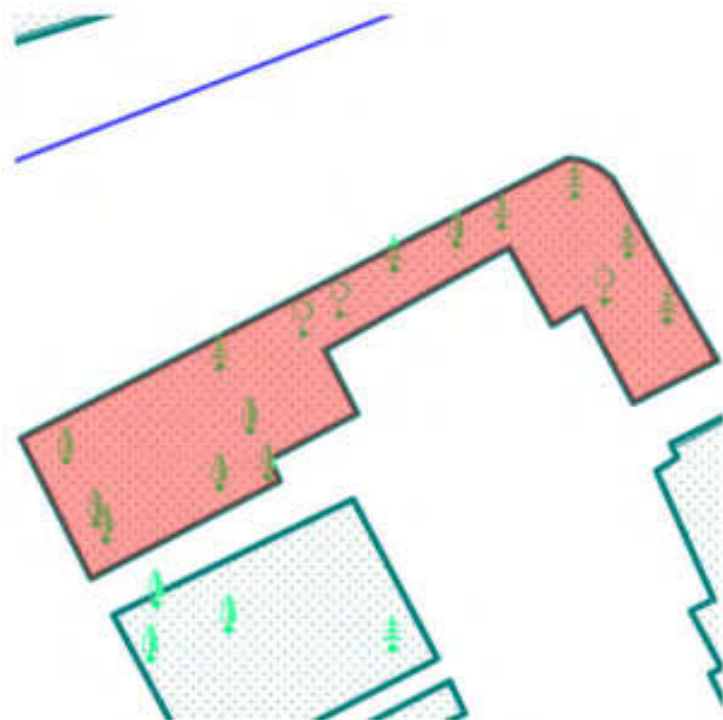
7. DOCUMENTE EMISE CU PRIVIRE LA TERENUL SPAȚIU VERDE ȘI CONSTRUCȚIILE EXISTENTE

Nr. Crt.	Titlu	Emitent	Verificator	Data emiterii	Data verificării	Observații
----------	-------	---------	-------------	---------------	------------------	------------

Județul: Craiova Municipiul: Craiova Localitatea: Craiova Cod SIRUTA: 69900	Secțiune plan: *Nr. Sector cadastral: *Nr. Cadastral imobil: *Nr. Carte funciară:	*Cod zona valorică: *Cod zona protejată: *Cod poștal:
--	--	---

Fișa spațiului verde Nr. 1287
Bulevardul 1 Mai - bl.18

1. SCHIȚA AMPLASAMENTULUI TERENULUI SPAȚIU VERDE
Scara: 1:300



2. ADRESA: Zona 1 Mai

3. DATE DESPRE TERENUL SPAȚIU VERDE

Proprietar / Deținător teren spațiu verde	Tip proprietate	Mod administrare	Categorie de folosință	Reglementare urbanistică	Suprafața măsurată(mp)		Total teren (mp)	Observații
					Teren exclusiv	Teren în indiviziune		
Municipiul Craiova /Municipiul Craiova	domeniul public al unităților administrativ- teritoriale	direct	Zona verde		187,03	0	187,03	
Total teren(mp)					187,03	0	187,03	

4. DATE PRIVIND CONSTRUCȚIILE EXISTENTE PE TERENUL SPAȚIU VERDE

Proprietar / Deținător construcții	Tip proprietate	Mod administrare	Nr. corp construcție	Cod grupă destinație	Suprafață construită la sol(mp)	Observații
Total suprafață ocupată din terenul spațiu verde (mp)					0	

5. ECHIPAREA EDILITARA A TERENULUI: A C t B G T

6. DATE PRIVIND VEGETAȚIA EXISTENTĂ PE TERENUL SPAȚIU VERDE

Arbori ocratiți

Nr. Crt.	Nr. Linie	Specie	Localizare	Diametru(cm)	Înălțime(m)	Coronament(m)	Viabilitate	Grad întreținere	Riscuri
----------	-----------	--------	------------	--------------	-------------	---------------	-------------	------------------	---------

Arbori izolați

Nr. Crt.	Nr. Linie	Specie	Localizare	Diametru(cm)	Înălțime(m)	Coronament(m)	Viabilitate	Grad întreținere	Riscuri
----------	-----------	--------	------------	--------------	-------------	---------------	-------------	------------------	---------

Alți arbori

Nr. Crt.	Nr. Linie	Specie	Localizare	Diametru(cm)	Înălțime(m)	Coronament(m)	Viabilitate	Grad întreținere	Riscuri
1	36180	Biota, Arborele vietii		22	11	4	Foarte buna	Permanent	Fără riscuri
2	36177	Biota, Arborele vietii		18	11	3	Foarte buna	Permanent	Fără riscuri
3	36181	Biota, Arborele vietii		18	11	2	Foarte buna	Permanent	Fără riscuri
4	36183	Biota, Arborele vietii		18	13	3	Foarte buna	Permanent	Fără riscuri
5	36179	Biota, Arborele vietii		22	11	3	Foarte buna	Permanent	Fără riscuri
6	36174	Biota, Arborele vietii		16	9	3	Foarte buna	Permanent	Fără riscuri
7	36173	Cașul		8	4	1	Foarte buna	Permanent	Căderi crengi uscate
8	36171	Cașul		22	11	2	Runa: prezinta zgarieturi, gatuire, cioplitura, cicatrizari, incluziune de corp	Permanent	Căderi crengi uscate
9	36178	Corcodus		18	10	3	Foarte buna	Permanent	Fără riscuri
10	36182	Iasomia		2	4	2	Foarte buna	Permanent	Fără riscuri
11	36175	Liliac		6	5	2	Foarte buna	Permanent	Fără riscuri
12	36176	Liliac		6	4	2	Foarte buna	Permanent	Fără riscuri
13	36172	Mar		30	16	5	Foarte buna	Permanent	Căderi crengi uscate

14	36170	Mesteacan		6	4	2	Foarte buna	Permanent	Fără riscuri
15	36168	Smochin		8	5	2	Foarte buna	Permanent	Fără riscuri
16	36169	Smochin		8	5	2	Foarte buna	Permanent	Fără riscuri

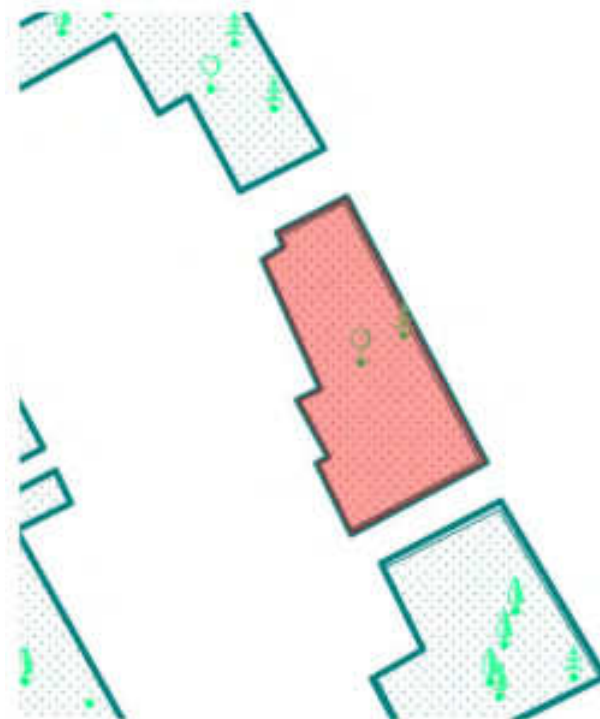
7. DOCUMENTE EMISE CU PRIVIRE LA TERENUL SPAȚIUL VERDE ȘI CONSTRUCȚIILE EXISTENTE

Nr. Crt	Titlu	Emitent	Verificator	Data emiterii	Data verificării	Observații
---------	-------	---------	-------------	---------------	------------------	------------

Județul: Craiova Municipiul: Craiova Localitatea: Craiova Cod SIRUTA: 69900	Secțiune plan: *Nr. Sector cadastral: *Nr. Cadastral imobil: *Nr. Carte funciară:	*Cod zona valorică: *Cod zona protejată: *Cod poștal:
--	--	---

Fișa spațiului verde Nr. 1288
Bulevardul 1 Mai - bl.18

1. SCHIȚA AMPLASAMENTULUI TERENULUI SPAȚIU VERDE
Scara: 1:300



2. ADRESA: Zona 1 Mai

3. DATE DESPRE TERENUL SPAȚIU VERDE

Proprietar / Deținător teren spațiu verde	Tip proprietate	Mod administrare	Categorie de folosință	Reglementare urbanistică	Suprafața măsurată(mp)		Total teren (mp)	Observații
					Teren exclusiv	Teren în indiviziune		
Municipiul Craiova /Municipiul Craiova	domeniul public al unităților administrativ- teritoriale	direct	Zona verde		81,63	0	81,63	
Total teren(mp)					81,63	0	81,63	

4. DATE PRIVIND CONSTRUCȚIILE EXISTENTE PE TERENUL SPAȚIU VERDE

Proprietar / Deținător construcții	Tip proprietate	Mod administrare	Nr. corp construcție	Cod grupă destinație	Suprafață construită la sol(mp)	Observații
Total suprafață ocupată din terenul spațiu verde (mp)					0	

5. ECHIPAREA EDILITARA A TERENULUI: A C t E G T

6. DATE PRIVIND VEGETAȚIA EXISTENTĂ PE TERENUL SPAȚIU VERDE

Arbori ocrotiți

Nr. Crt.	Nr. Unic	Specia	Localizare	Diametru(cm)	Înălțime(m)	Coronament(m)	Viabilitate	Grad întreținere	Riscuri
----------	----------	--------	------------	--------------	-------------	---------------	-------------	------------------	---------

Arbori izolați

Nr. Crt.	Nr. Unic	Specia	Localizare	Diametru(cm)	Înălțime(m)	Coronament(m)	Viabilitate	Grad întreținere	Riscuri
----------	----------	--------	------------	--------------	-------------	---------------	-------------	------------------	---------

Alți arbori

Nr. Crt.	Nr. Unic	Specia	Localizare	Diametru(cm)	Înălțime(m)	Coronament(m)	Viabilitate	Grad întreținere	Riscuri
1	36186	Biota, Arborele vietii		14	10	2	Foarte bună	Permanent	Fără riscuri
2	36185	Liliac		10	6	2	Foarte bună	Permanent	Fără riscuri

7. DOCUMENTE EMISE CU PRIVIRE LA TERENUL SPAȚIU VERDE ȘI CONSTRUCȚIILE EXISTENTE

Nr. Crt.	Titlu	Emitent	Verificator	Data emiterii	Data verificării	Observații
----------	-------	---------	-------------	---------------	------------------	------------

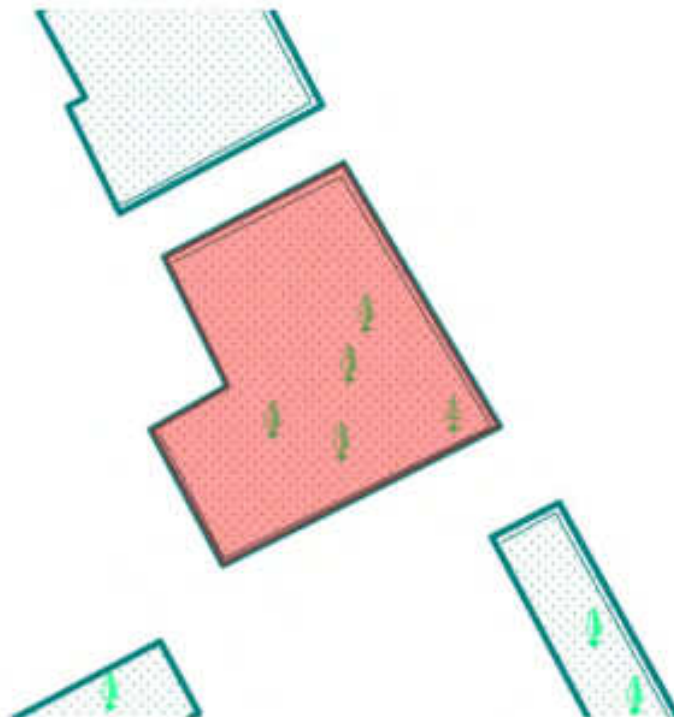
Județul: Craiova
Municipiul: Craiova
Localitatea: Craiova
Cod SIRUTA: 69900

Secțiune plan:
*Nr. Sector cadastral:
*Nr. Cadastral imobil:
*Nr. Carte funciară:

*Cod zona valorică:
*Cod zona protejată:
*Cod poștal:

Fișa spațiului verde Nr. 1289
Bulvardul 1 Mai - bl.18

1. SCHIȚA AMPLASAMENTULUI TERENULUI SPAȚIU VERDE
Scara: 1:200



2. ADRPȘA: Zona 1 Mai

3. DATE DESPRE TERENUL SPAȚIU VERDE

Proprietar / Deținător teren spațiu verde	Tip proprietate	Mod administrare	Categorie de folosință	Reglementare urbanistică	Suprafața măsurată(mp)		Total teren (mp)	Observații
					Teren exclusiv	Teren în îndiviziune		
Municipiul Craiova /Municipiul Craiova	domeniul public al unităților administrativ- teritoriale	direct	Zona verde		76,18	0	76,18	
Total teren(mp)					76,18	0	76,18	

4. DATE PRIVIND CONSTRUCȚIILE EXISTENTE PE TERENUL SPAȚIU VERDE

Proprietar / Deținător construcții	Tip proprietate	Mod administrare	Nr. corp construcție	Cod grupă destinație	Suprafață construită la sol(mp)	Observații
Total suprafață ocupată din terenul spațiu verde (mp)					0	

5. ECHIPAREA EDILITARA A TERENULUI: A C t E G T

6. DATE PRIVIND VEGETAȚIA EXISTENTĂ PE TERENUL SPAȚIU VERDE

Arbori ocrotiți

Nr. Crt.	Nr. Unic	Specia	Localizare	Diametru(cm)	Înălțime(m)	Coronament(m)	Viabilitate	Grad întreținere	Riscuri
----------	----------	--------	------------	--------------	-------------	---------------	-------------	------------------	---------

Arbori izolați

Nr. Crt.	Nr. Unic	Specia	Localizare	Diametru(cm)	Înălțime(m)	Coronament(m)	Viabilitate	Grad întreținere	Riscuri
----------	----------	--------	------------	--------------	-------------	---------------	-------------	------------------	---------

Alți arbori

Nr. Crt.	Nr. Unic	Specia	Localizare	Diametru(cm)	Înălțime(m)	Coronament(m)	Viabilitate	Grad întreținere	Riscuri
1	36191	Binta, Arborele vieții		14	6	2	Buna: prezintă zgarieturi, gatură, ciuplitura, ciatrizari, incluziune de corp	Permanent	Fără riscuri
2	36187	Smochin		12	4	2	Foarte buna	Permanent	Fără riscuri
3	36188	Smochin		10	4	2	Foarte buna	Permanent	Fără riscuri
4	36190	Smochin		12	4	3	Foarte buna	Permanent	Fără riscuri
5	36189	Smochin		10	4	2	Foarte buna	Permanent	Fără riscuri

7. DOCUMENTE EMISE CU PRIVIRE LA TERENUL SPAȚIU VERDE ȘI CONSTRUCȚIILE EXISTENTE

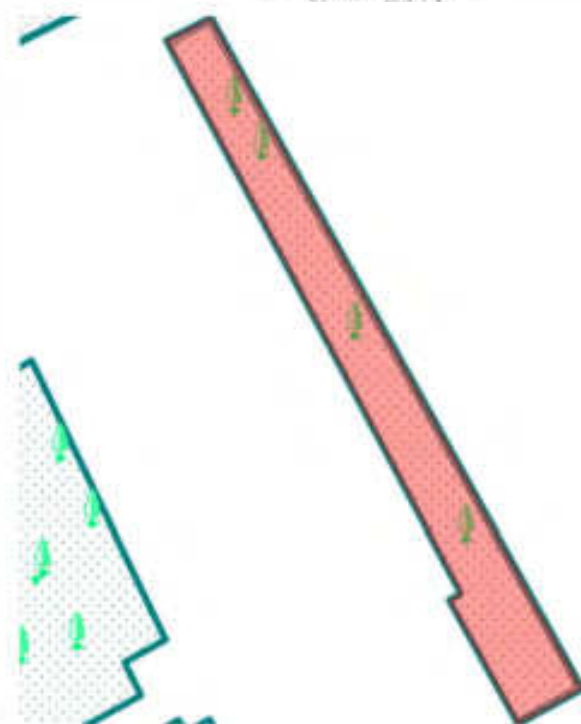
Nr. Crt.	Titlu	Emitent	Verificator	Data emiterii	Data verificării	Observații
----------	-------	---------	-------------	---------------	------------------	------------

Județul: Craiova Municipiul: Craiova Localitatea: Craiova Cod SIRUTA: 69900	Secțiune plan: *Nr. Sector cadastral: *Nr. Cadastral imobil: *Nr. Carte funciară:	*Cod zona valorică: *Cod zona protejată: *Cod poștal:
--	--	---

Fișa spațiului verde Nr. 1290
Bulevardul 1 Mai - bl.19

1. SCHIȚA AMPLASAMENTULUI TERENULUI SPAȚIU VERDE

Scara: 1:300



2. ADRESA: Zona 1 Mai

3. DATE DESPRE TERENUL SPAȚIU VERDE

Proprietar / Deținător teren spațiu verde	Tip proprietate	Mod administrare	Categorie de folosință	Reglementare urbanistică	Suprafața măsurată(mp)		Total teren (mp)	Observații
					Teren exclusiv	Teren în indiviziune		
Municipiul Craiova /Municipiul Craiova	domeniul public al unităților administrativ- teritoriale	direct	Zona verde		98,54	0	98,54	
Total teren(mp)					98,54	0	98,54	

4. DATE PRIVIND CONSTRUCȚIILE EXISTENTE PE TERENUL SPAȚIU VERDE

Proprietar / Deținător construcții	Tip proprietate	Mod administrare	Nr. corp construcție	Cod grupă destinație	Suprafață construită la sol(mp)	Observații
Total suprafață ocupată din terenul spațiu verde (mp)					0	

5. ECHIPAREA EDILITAREA TERENULUI: A C I E G T

6. DATE PRIVIND VEGETAȚIA EXISTENTĂ PE TERENUL SPAȚIU VERDE

Arbori ocrotiți

Nr. Crt.	Nr. Unic	Specia	Localizare	Diametru(cm)	Înălțime(m)	Coronament(m)	Viabilitate	Grad întreținere	Riscuri
----------	----------	--------	------------	--------------	-------------	---------------	-------------	------------------	---------

Arbori izolați

Nr. Crt.	Nr. Unic	Specia	Localizare	Diametru(cm)	Înălțime(m)	Coronament(m)	Viabilitate	Grad întreținere	Riscuri
----------	----------	--------	------------	--------------	-------------	---------------	-------------	------------------	---------

Alți arbori

Nr. Crt.	Nr. Unic	Specia	Localizare	Diametru(cm)	Înălțime(m)	Coronament(m)	Viabilitate	Grad întreținere	Riscuri
1	36194	Artar american		32	14	8	Foarte buna	Permanent	Căderi crengi uscate
2	36193	Castan porcesc		34	14	6	Foarte buna	Permanent	Fără riscuri
3	36195	Catalpa		10	7	2	Foarte buna	Permanent	Fără riscuri
4	36192	Tei pucios		22	10	3	Foarte buna	Permanent	Căderi crengi uscate

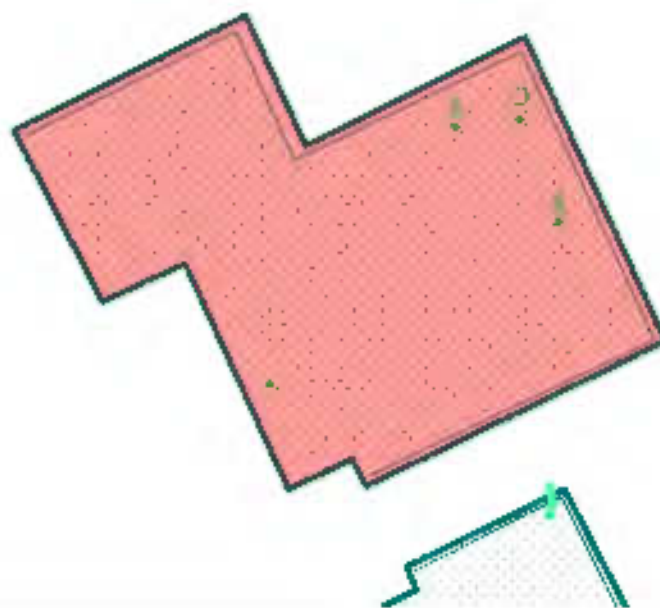
7. DOCUMENTE EMISE CU PRIVIRE LA TERENUL SPAȚIU VERDE ȘI CONSTRUCȚIILE EXISTENTE

Nr. Crt.	Titlu	Emitent	Verificator	Data emiterii	Data verificării	Observații
----------	-------	---------	-------------	---------------	------------------	------------

Județul: Craiova Municipiul: Craiova Localitatea: Craiova Cod STRUTA: 69900	Secțiune plan: *Nr. Sector cadastral: *Nr. Cadastral imobil: *Nr. Carte funciară:	*Cod zona valorică: *Cod zona protejată: *Cod poștal:
--	--	---

Fișa spațiului verde Nr. 1291
Bulevardul 1 Mai - bl.20

1. SCHIȚA AMPLASAMENTULUI TERENULUI SPAȚIU VERDE
Scara: 1:123



2. ADRESA: Zona 1 Mai

3. DATE DESPRE TERENUL SPAȚIU VERDE

Proprietar / Deținător teren spațiu verde	Tip proprietate	Mod administrare	Categorie de folosință	Reglementare urbanistică	Suprafața măsurată(mp)		Total teren (mp)	Observații
					Teren exclusiv	Teren în indiviziune		
Municipiul Craiova /Municipiul Craiova	domeniul public al unităților administrativ- teritoriale	direct	Zona verde		64	0	64	
Total teren(mp)					64	0	64	

4. DATE PRIVIND CONSTRUCȚIILE EXISTENTE PE TERENUL SPAȚIU VERDE

Proprietar / Deținător construcții	Tip proprietate	Mod administrare	Nr. corp construcție	Cod grupă destinație	Suprafață construită la sol(mp)	Observații
Total suprafață ocupată din terenul spațiu verde (mp)					0	

5. ECHIPAREA EDILITAREA TERENULUI: A C t E G T

6. DATE PRIVIND VEGETAȚIA EXISTENTĂ PE TERENUL SPAȚIU VERDE

Arbori ucroniți

Nr. Crt.	Nr. Unic	Specia	Localizare	Diametru(cm)	Înălțime(m)	Coronament(m)	Viabilitate	Grad întreținere	Riscuri
----------	----------	--------	------------	--------------	-------------	---------------	-------------	------------------	---------

Arbori izolați

Nr. Crt.	Nr. Unic	Specia	Localizare	Diametru(cm)	Înălțime(m)	Coronament(m)	Viabilitate	Grad întreținere	Riscuri
----------	----------	--------	------------	--------------	-------------	---------------	-------------	------------------	---------

Alți arbori

Nr. Crt.	Nr. Unic	Specia	Localizare	Diametru(cm)	Înălțime(m)	Coronament(m)	Viabilitate	Grad întreținere	Riscuri
1	36197	Liliac		6	4	2	Foarte buna	Permanent	Fără riscuri
2	36199	Molid comun		4	4	2	Foarte buna	Permanent	Fără riscuri
3	36196	Molid comun		8	5	1	Foarte buna	Permanent	Fără riscuri
4	36198	Sanger		8	4	2	Foarte buna	Permanent	Fără riscuri

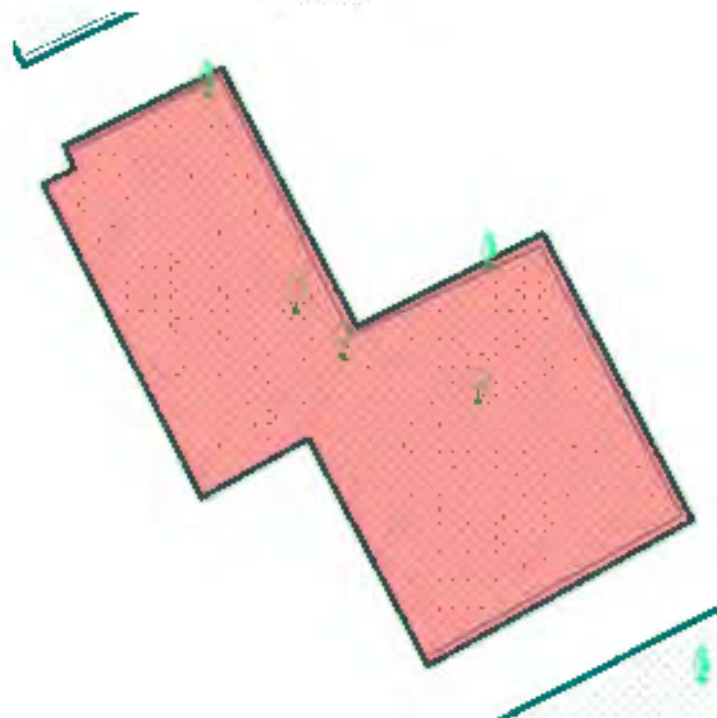
7. DOCUMENTE EMISE CU PRIVIRE LA TERENUL SPAȚIU VERDE ȘI CONSTRUCȚIILE EXISTENTE

Nr. Crt.	Titlu	Emitent	Verificator	Data emiterii	Data verificării	Observații
----------	-------	---------	-------------	---------------	------------------	------------

Județul: Craiova Municipiul: Craiova Localitatea: Craiova Cod SIRUTA: 69900	Secțiune plan: *Nr. Sector cadastral: *Nr. Cadastral imobil: *Nr. Carte funciară:	*Cod zona valorică: *Cod zona protejată: *Cod poștal:
--	--	---

Fișa spațiului verde Nr. 1292
Bulvardul 1 Mai - bl.20

1. SCHIȚA AMPLASAMENTULUI TERENULUI SPAȚIU VERDE
Scara: 1:123



2. ADRSA: Zona 1 Mai

3. DATE DESPRE TERENUL SPAȚIU VERDE

Proprietar / Deținător teren spațiu verde	Tip proprietate	Mod administrare	Categorie de folosință	Reglementare urbanistică	Suprafața măsurată(mp)		Total teren (mp)	Observații
					Teren exclusiv	Teren în îndiviziune		
Municipiul Craiova /Municipiul Craiova	domeniul public al unităților administrativ- teritoriale	direct	Zona verde		63,32	0	63,32	
Total teren(mp)					63,32	0	63,32	

4. DATE PRIVIND CONSTRUCȚIILE EXISTENTE PE TERENUL SPAȚIU VERDE

Proprietar / Deținător construcții	Tip proprietate	Mod administrare	Nr. corp construcție	Cod grupă destinație	Suprafață construită la sol(mp)	Observații
Total suprafață ocupată din terenul spațiu verde (mp)					0	

5. ECHIPAREA EDILITARA A TERENULUI: A C t E G T

6. DATE PRIVIND VEGETAȚIA EXISTENTĂ PE TERENUL SPAȚIU VERDE

Arbori ocrotiți

Nr. Crt.	Nr. Unic	Specia	Localizare	Diametru(cm)	Înălțime(m)	Coronament(m)	Viabilitate	Grad întreținere	Riscuri
----------	----------	--------	------------	--------------	-------------	---------------	-------------	------------------	---------

Arbori izolați

Nr. Crt.	Nr. Unic	Specia	Localizare	Diametru(cm)	Înălțime(m)	Coronament(m)	Viabilitate	Grad întreținere	Riscuri
----------	----------	--------	------------	--------------	-------------	---------------	-------------	------------------	---------

Alți arbori

Nr. Crt.	Nr. Unic	Specia	Localizare	Diametru(cm)	Înălțime(m)	Coronament(m)	Viabilitate	Grad întreținere	Riscuri
1	36203	Catalpa		20	10	2	Foarte buna	Permanent	Căderi crengi uscate
2	36200	Catalpa		28	14	6	Foarte buna	Permanent	Fără riscuri
3	36204	Liliac		4	2	2	Foarte buna	Permanent	Fără riscuri
4	36201	Liliac		4	4	2	Foarte buna	Permanent	Fără riscuri
5	36202	Liliac		4	41	2	Foarte buna	Permanent	Fără riscuri

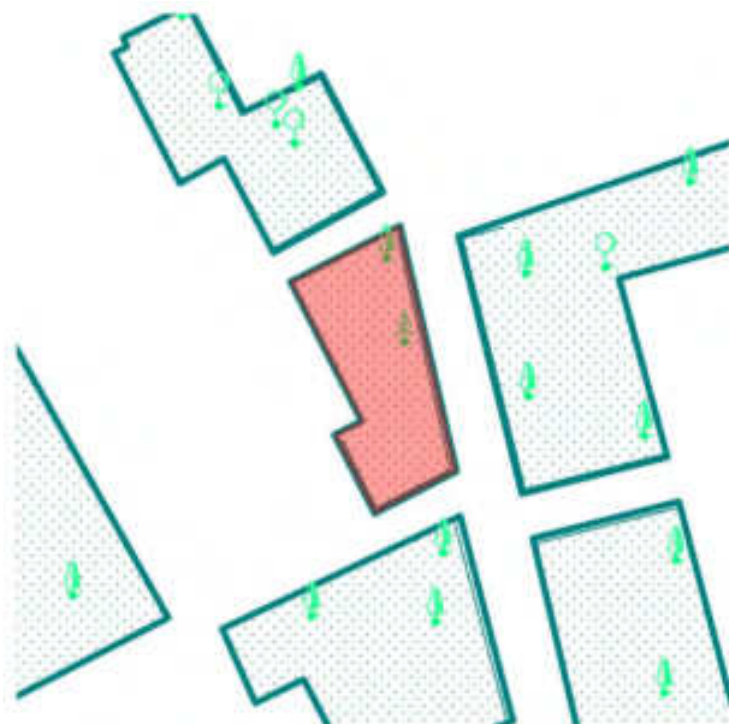
7. DOCUMENTE EMISE CU PRIVIRE LA TERENUL SPAȚIU VERDE ȘI CONSTRUCȚIILE EXISTENTE

Nr. Crt.	Titlu	Emitent	Verificator	Data emiterii	Data verificării	Observații
----------	-------	---------	-------------	---------------	------------------	------------

Județul: Craiova Municipiul: Craiova Localitatea: Craiova Cod SIRUTA: 69900	Secțiune plan: *Nr. Sector cadastral: *Nr. Cadastral imobil: *Nr. Carte funciară:	*Cod zona valorică: *Cod zona protejată: *Cod poștal:
--	--	---

Fișa spațiului verde Nr. 1293
Bulevardul 1 Mai - bl.20

1. SCHIȚA AMPLASAMENTULUI TERENULUI SPAȚIU VERDE
Scara: 1:300



2. ADRESA: Zona 1 Mai

3. DATE DESPRE TERENUL SPAȚIU VERDE

Proprietar / Deținător teren spațiu verde	Tip proprietate	Mod administrare	Categorie de folosință	Reglementare urbanistică	Suprafața măsurată(mp)		Total teren (mp)	Observații
					Teren exclusiv	Teren în indiviziune		
Municipiul Craiova /Municipiul Craiova	domeniul public al unităților administrativ- teritoriale	direct	Zona verde		54,56	0	54,56	
Total teren(mp)					54,56	0	54,56	

4. DATE PRIVIND CONSTRUCȚIILE EXISTENTE PE TERENUL SPAȚIU VERDE

Proprietar / Deținător construcții	Tip proprietate	Mod administrare	Nr. corp construcție	Cod grupă destinație	Suprafață construită la sol(mp)	Observații
Total suprafață ocupată din terenul spațiu verde (mp)					0	

5. ECHIPAREA EDILITAREA TERENULUI: A C t E G T

6. DATE PRIVIND VEGETAȚIA EXISTENTĂ PE TERENUL SPAȚIU VERDE

Arbori ocrotiți

Nr. Crt.	Nr. Unic	Specia	Localizare	Diametru(cm)	Înălțime(m)	Coronament(m)	Viabilitate	Grad întreținere	Riscuri
----------	----------	--------	------------	--------------	-------------	---------------	-------------	------------------	---------

Arbori Izolați

Nr. Crt.	Nr. Unic	Specia	Localizare	Diametru(cm)	Înălțime(m)	Coronament(m)	Viabilitate	Grad întreținere	Riscuri
----------	----------	--------	------------	--------------	-------------	---------------	-------------	------------------	---------

Alți arbori

Nr. Crt.	Nr. Unic	Specia	Localizare	Diametru(cm)	Înălțime(m)	Coronament(m)	Viabilitate	Grad întreținere	Riscuri
1	36205	Tei cu frunza mare		54	16	7	Foarte bună	Permanent	Fără riscuri
2	36206	Tuie		4	2	1	Frântă bună	Permanent	Fără riscuri

7. DOCUMENTE EMISE CU PRIVIRE LA TERENUL SPAȚIU VERDE ȘI CONSTRUCȚIILE EXISTENTE

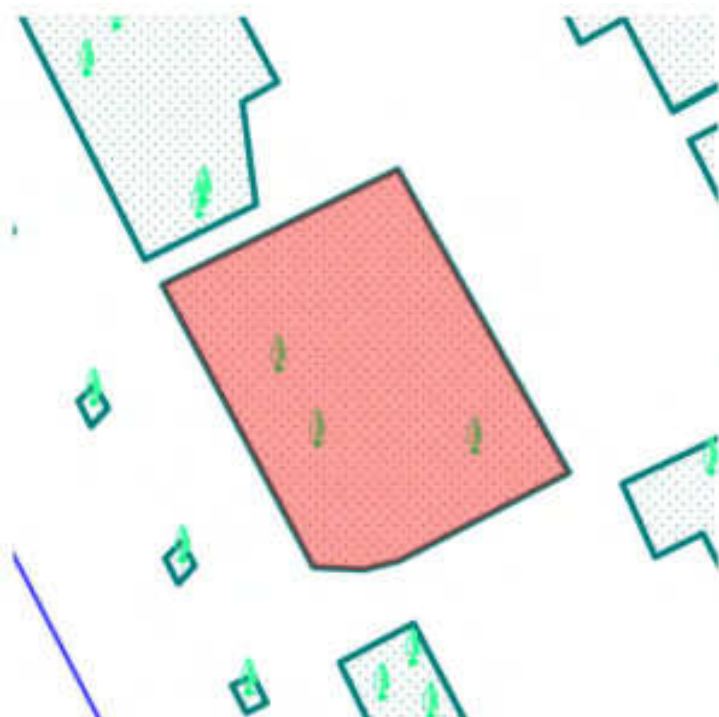
Nr. Crt.	Titlu	Emitent	Verificator	Data emiterii	Data verificării	Observații
----------	-------	---------	-------------	---------------	------------------	------------

Județul: Craiova Municipiul: Craiova Localitatea: Craiova Cod SIRUTA: 69900	Secțiune plan: *Nr. Sector cadastral: *Nr. Cadastral imobil: *Nr. Carte funciară:	*Cod zona valorică: *Cod zona protejată: *Cod poștal:
--	--	---

**Fișa spațiului verde Nr. 1294
Bulevardul 1 Mai - bl.20**

1. SCHIȚA AMPLASAMENTULUI TERENULUI SPAȚIU VERDE

Scara: 1:300



2. ADRESA: Zona 1 Mai

3. DATE DESPRE TERENUL SPAȚIU VERDE

Proprietar / Deținător teren spațiu verde	Tip proprietate	Mod administrare	Categorie de folosință	Reglementare urbanistică	Suprafața măsurată(mp)		Total teren (mp)	Observații
					Teren exclusiv	Teren în indiviziune		
Municipiul Craiova /Municipiul Craiova	domeniul public al unităților administrativ- teritoriale	direct	Zona verde		203,78	0	203,78	
Total teren(mp)					203,78	0	203,78	

4. DATE PRIVIND CONSTRUCȚIILE EXISTENTE PE TERENUL SPAȚIU VERDE

Proprietar / Deținător construcții	Tip proprietate	Mod administrare	Nr. corp construcție	Cod grupă destinație	Suprafață construită la sol(mp)	Observații
Total suprafață ocupată din terenul spațiu verde (mp)					0	

5. ECHIPAREA EDILITARA A TERENULUI: A C t B G T

6. DATE PRIVIND VEGETAȚIA EXISTENTĂ PE TERENUL SPAȚIU VERDE

Arbori ocoțiți

Nr. Crt.	Nr. Unic	Specia	Localizare	Diametru(cm)	Înălțime(m)	Coronament(m)	Viabilitate	Grad încreținare	Riscuri
----------	----------	--------	------------	--------------	-------------	---------------	-------------	------------------	---------

Arbori izolați

Nr. Crt.	Nr. Unic	Specia	Localizare	Diametru(cm)	Înălțime(m)	Coronament(m)	Viabilitate	Grad încreținare	Riscuri
----------	----------	--------	------------	--------------	-------------	---------------	-------------	------------------	---------

Alți arbori

Nr. Crt.	Nr. Unic	Specia	Localizare	Diametru(cm)	Înălțime(m)	Coronament(m)	Viabilitate	Grad încreținare	Riscuri
1	36209	Plop curuoamerican (canadian)		54	25	3	Foarte buna	Permanent	Căderi erongi uscate
2	36208	Plop curuoamerican (canadian)		50	25	3	Foarte buna	Permanent	Căderi erongi uscate
3	36207	Plop curuoamerican (canadian)		50	25	3	Foarte buna	Permanent	Căderi erongi uscate

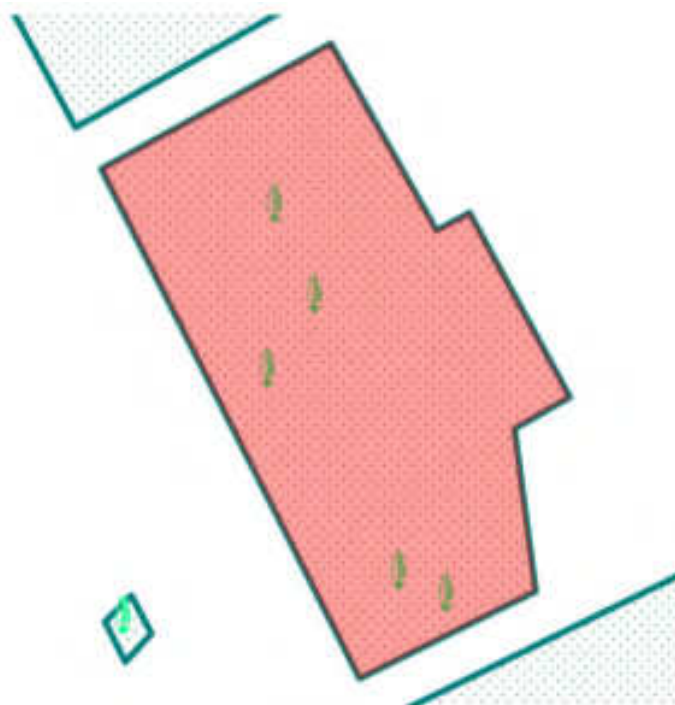
7. DOCUMENTE EMISE CU PRIVIRE LA TERENUL SPAȚIUL VERDE ȘI CONSTRUCȚIILE EXISTENTE

Nr. Crt.	Titlu	Emitent	Verificator	Data emiterii	Data verificării	Observații
----------	-------	---------	-------------	---------------	------------------	------------

Județul: Craiova Municipal: Craiova Localitatea: Craiova Cod SIRUTA: 69900	Secțiune plan: *Nr. Sector cadastral: *Nr. Cadastral imobil: *Nr. Carte funciară:	*Cod zona valorică: *Cod zona protejată: *Cod poștal:
---	--	---

**Fișa spațiului verde Nr. 1295
Bulevardul 1 Mai - bl.20**

1. SCHIȚA AMPLASAMENTULUI TERENULUI SPAȚIU VERDE
Scara: 1:186



2. ADREȘA: Zona 1 Mai

3. DATE DESPRE TERENUL SPAȚIU VERDE

Proprietar / Deținător teren spațiu verde	Tip proprietate	Mod administrare	Categorie de folosință	Reglementare urbanistică	Suprafața măsurată(mp)		Total teren (mp)	Observații
					Teren exclusiv	Teren în indiviziune		
Municipiul Craiova /Municipiul Craiova	domeniul public al unităților administrativ-teritoriale	direct	Zona verde		137,62	0	137,62	
Total teren(mp)					137,62	0	137,62	

4. DATE PRIVIND CONSTRUCȚIILE EXISTENTE PE TERENUL SPAȚIU VERDE

Proprietar / Deținător construcții	Tip proprietate	Mod administrare	Nr. corp construcție	Cod grupă destinație	Suprafață construită la sol(mp)	Observații
Total suprafață ocupată din terenul spațiu verde (mp)					0	

5. ECHIPAREA EDILITARA A TERENULUI: A C t E G T

6. DATE PRIVIND VEGETAȚIA EXISTENTĂ PE TERENUL SPAȚIU VERDE

Arbori cecotiți

Nr. Crt.	Nr. Unic	Specia	Localizare	Diametru(cm)	Înălțime(m)	Coronament(m)	Viabilitate	Grad întreținere	Riscuri
1	36214	Nuc comun		22	11	3	Foarte buna	Permanent	Căderi crengi uscate
2	36213	Nuc comun		30	14	6	Foarte buna	Permanent	Fără riscuri

Arbori izolați

Nr. Crt.	Nr. Unic	Specia	Localizare	Diametru(cm)	Înălțime(m)	Coronament(m)	Viabilitate	Grad întreținere	Riscuri
----------	----------	--------	------------	--------------	-------------	---------------	-------------	------------------	---------

Alți arbori

Nr. Crt.	Nr. Unic	Specia	Localizare	Diametru(cm)	Înălțime(m)	Coronament(m)	Viabilitate	Grad întreținere	Riscuri
1	36210	Plop european (canadian)		42	25	4	Foarte buna	Permanent	Căderi crengi uscate
2	36212	Tei pucios		24	11	2	Acceptabilă: rupturi, scorburi mici, noduri infundate, cancer pe o parte, multe	Permanent	Căderi crengi uscate
3	36211	Tei pucios		24	12	3	Foarte buna	Permanent	Căderi crengi uscate

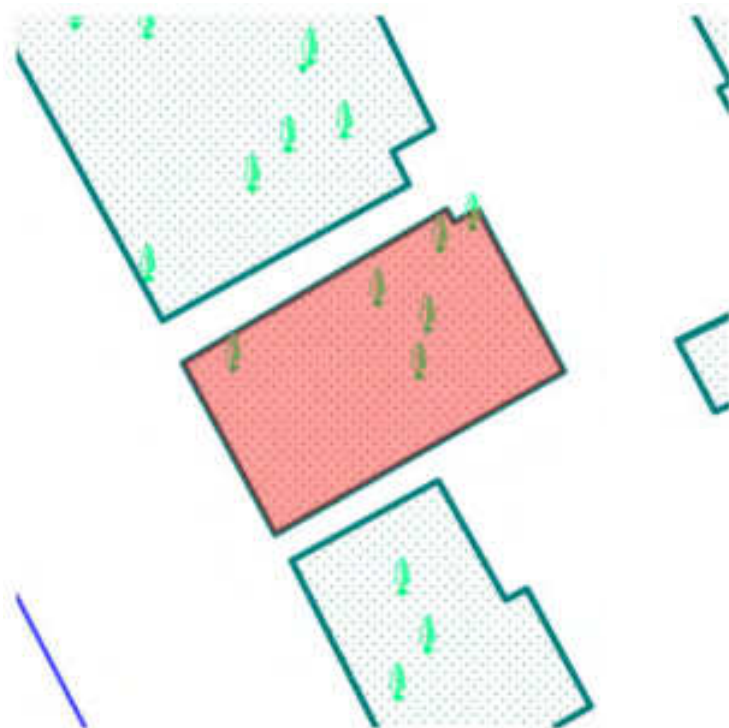
7. DOCUMENTE EMISE CU PRIVIRE LA TERENUL SPAȚIUL VERDE ȘI CONSTRUCȚIILE EXISTENTE

Nr. Crt.	Titlu	Emitent	Verificator	Data emiterii	Data verificării	Observații
----------	-------	---------	-------------	---------------	------------------	------------

Județul: Craiova Municipiul: Craiova Localitatea: Craiova Cod SIRUTA: 69900	Secțiune plan: *Nr. Sector cadastral: *Nr. Cadastral imobil: *Nr. Carte funciară:	*Cod zona valorică: *Cod zona protejată: *Cod poștal:
--	--	---

Fișa spațiului verde Nr. 1296
Bulevardul 1 Mai - bl.19

1. SCHIȚA AMPLASAMENTULUI TERENULUI SPAȚIU VERDE
Scara: 1:300



2. ADRESA: Zona 1 Mai

3. DATE DESPRE TERENUL SPAȚIU VERDE

Proprietar / Deținător teren spațiu verde	Tip proprietate	Mod administrare	Categorie de folosință	Reglementare urbanistică	Suprafața măsurată(mp)		Total teren (mp)	Observații
					Teren exclusiv	Teren în indiviziune		
Municipiul Craiova /Municipiul Craiova	domeniul public al unităților administrativ- teritoriale	direct	Zona verde		140,2	0	140,2	
Total teren(mp)					140,2	0	140,2	

4. DATE PRIVIND CONSTRUCȚIILE EXISTENTE PE TERENUL SPAȚIU VERDE

Proprietar / Deținător construcții	Tip proprietate	Mod administrare	Nr. corp construcție	Cod grupă destinație	Suprafață construită la sol(mp)	Observații
Total suprafață ocupată din terenul spațiu verde (mp)					0	

5. ECHIPAREA EDILITAREA TERENULUI: A C t E G T

6. DATE PRIVIND VEGETAȚIA EXISTENTĂ PE TERENUL SPAȚIU VERDE

Arbori ocrotiți

Nr. Crt.	Nr. Unic	Specia	Localizare	Diametru(cm)	Înălțime(m)	Coronament(m)	Viabilitate	Grad întreținere	Riscuri
1	36215	Nuc comun		34	15	8	Foarte buna	Permanent	Fără riscuri

Arburi izolați

Nr. Crt.	Nr. Unic	Specia	Localizare	Diametru(cm)	Înălțime(m)	Coronament(m)	Viabilitate	Grad întreținere	Riscuri
----------	----------	--------	------------	--------------	-------------	---------------	-------------	------------------	---------

Alți arbori

Nr. Crt.	Nr. Unic	Specia	Localizare	Diametru(cm)	Înălțime(m)	Coronament(m)	Viabilitate	Grad întreținere	Riscuri
1	36218	Mar		14	10	3	Foarte buna	Permanent	Fără riscuri
2	36219	Smochin		4	4	2	Foarte buna	Permanent	Fără riscuri
3	36217	Smochin		6	4	3	Foarte buna	Permanent	Fără riscuri
4	36216	Smochin		4	4	2	Foarte buna	Permanent	Fără riscuri
5	36220	Tei pucios		24	11	4	Foarte buna	Permanent	Fără riscuri

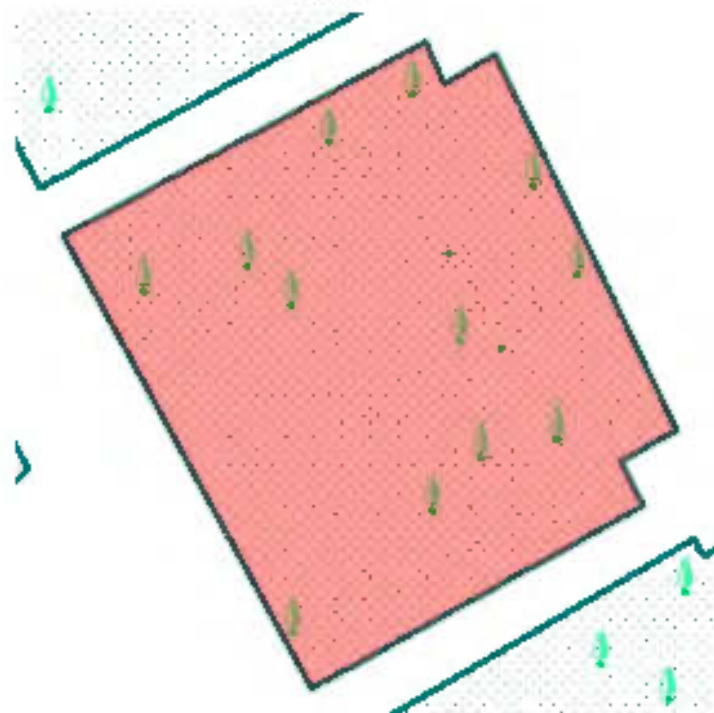
7. DOCUMENTE EMISE CU PRIVIRE LA TERENUL, SPAȚIU VERDE ȘI CONSTRUCȚIILE EXISTENTE

Nr. Crt.	Titlu	Emitent	Verificator	Data emiterii	Data verificării	Observații
----------	-------	---------	-------------	---------------	------------------	------------

Județul: Craiova Municipiul: Craiova Localitatea: Craiova Cod SIRUTA: 69900	Secțiune plan: *Nr. Sector cadastral: *Nr. Cadastral imobil: *Nr. Carte funciară:	*Cod zona valorică: *Cod zona protejată: *Cod poștal:
--	--	---

Fișa spațiului verde Nr. 1297
Bulevardul 1 Mai - bl.19

1. SCHIȚA AMPLASAMENTULUI TERENULUI SPAȚIU VERDE
Scara: 1:220



2. ADRESA: Zona 1 Mai

3. DATE DESPRE TERENUL SPAȚIU VERDE

Proprietar / Deținător teren spațiu verde	Tip proprietate	Mod administrare	Categorie de folosință	Reglementare urbanistică	Suprafața măsurată(mp)		Total teren (mp)	Observații
					Teren exclusiv	Teren în indiviziune		
Municipiul Craiova /Municipiul Craiova	domeniul public al unităților administrativ- teritoriale	direct	Zona verde		271,47	0	271,47	
Total teren(mp)					271,47	0	271,47	

4. DATE PRIVIND CONSTRUCȚIILE EXISTENTE PE TERENUL SPAȚIU VERDE

Proprietar / Deținător construcții	Tip proprietate	Mod administrare	Nr. corp construcție	Cod grupă destinație	Suprafață construită la sol(mp)	Observații
Total suprafață ocupată din terenul spațiu verde (mp)					0	

5. ECHIPAREA EDILITARA A TERENULUI: A C t B G T

6. DATE PRIVIND VEGETAȚIA EXISTENTĂ PE TERENUL SPAȚIU VERDE

Arbori ocratiți

Nr. Crt.	Nr. Unic	Specie	Localizare	Diametru(cm)	Înălțime(m)	Coronament(m)	Viabilitate	Grad întreținere	Riscuri
1	36235	Nuc comun		54	18	5	Foarte buna	Permanent	Căderi crengi uscate
2	36234	Nuc comun		34	16	4	Foarte buna	Permanent	Fără riscuri
3	36221	Nuc comun		28	16	6	Foarte buna	Permanent	Fără riscuri

Arbori izolați

Nr. Crt.	Nr. Unic	Specie	Localizare	Diametru(cm)	Înălțime(m)	Coronament(m)	Viabilitate	Grad întreținere	Riscuri
----------	----------	--------	------------	--------------	-------------	---------------	-------------	------------------	---------

Alți arbori

Nr. Crt.	Nr. Unic	Specie	Localizare	Diametru(cm)	Înălțime(m)	Coronament(m)	Viabilitate	Grad întreținere	Riscuri
1	36223	Coreodus		20	8	2	Foarte buna	Permanent	Căderi crengi uscate
2	36228	Coreodus		12	8	2	Foarte buna	Permanent	Căderi crengi uscate
3	36230	Coreodus		18	9	3	Foarte buna	Permanent	Fără riscuri
4	36226	Dud pletos		10	3	1	Foarte buna	Permanent	Fără riscuri
5	36229	Dud pletos		10	3	1	Foarte buna	Permanent	Fără riscuri
6	36222	Mar		10	4	2	Foarte buna	Permanent	Căderi crengi uscate
7	36225	Salcam		2	2	2	Foarte buna	Permanent	Fără riscuri
8	36227	Salcam		12	10	3	Foarte buna	Permanent	Fără riscuri
9	36232	Smochin		4	4	2	Foarte buna	Permanent	Fără riscuri
10	36224	Smochin		4	3	2	Foarte buna	Permanent	Fără riscuri
11	36233	Tei pucios		20	9	3	Foarte buna	Permanent	Fără riscuri

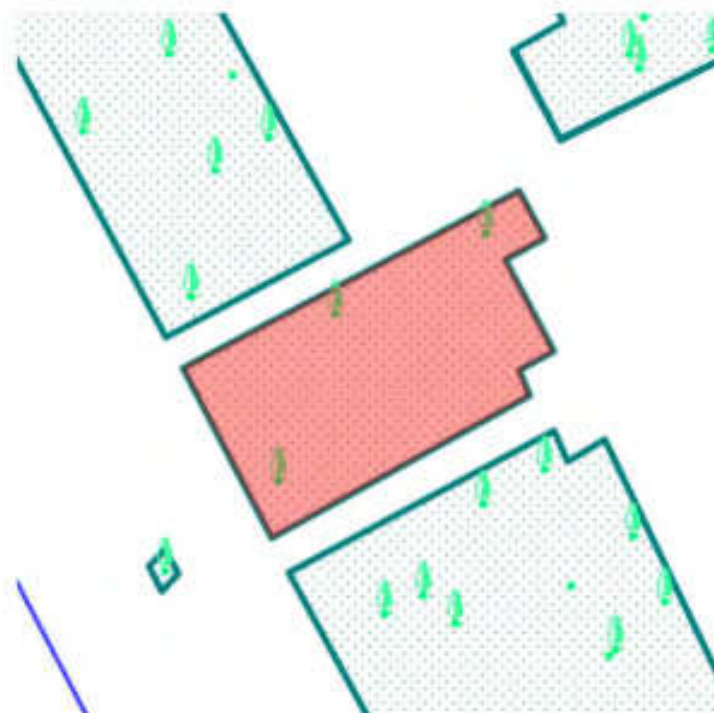
7. DOCUMENTE EMISE CU PRIVIRE LA TERENUL SPAȚIU VERDE ȘI CONSTRUCȚIILE EXISTENTE

Nr. Crt.	Titlu	Limitant	Verificator	Data ceniterii	Data verificării	Observații
----------	-------	----------	-------------	----------------	------------------	------------

Județul: Craiova Municipiul: Craiova Localitatea: Craiova Cod SIRUTA: 69900	Secțiune plan: *Nr. Sector cadastral: *Nr. Cadastral imobil: *Nr. Carte funciară:	*Cod zona valorică: *Cod zona protejată: *Cod poștal:
--	--	---

Fișa spațiului verde Nr. 1298
Bulevardul 1 Mai - bl.19

1. SCHIȚA AMPLASAMENTULUI TERENULUI SPAȚIU VERDE
Scara: 1:300



2. ADRESA: Zona 1 Mai

3. DATE DESPRE TERENUL SPAȚIU VERDE

Proprietar / Deținător teren spațiu verde	Tip proprietate	Mod administrare	Categorie de folosință	Reglementare urbanistică	Suprafața măsurată(mp)		Total teren (mp)	Observații
					Teren exclusiv	Teren în indiviziune		
Municipiul Craiova /Municipiul Craiova	domeniul public al unităților administrativ- teritoriale	direct	Zona verde		143,63	0	143,63	
Total teren(mp)					143,63	0	143,63	

4. DATE PRIVIND CONSTRUCȚIILE EXISTENTE PE TERENUL SPAȚIU VERDE

Proprietar / Deținător construcții	Tip proprietate	Mod administrare	Nr. corp construcție	Cod grupă destinație	Suprafață construită la sol(mp)	Observații
Total suprafață ocupată din terenul spațiu verde (mp)					0	

5. ECHIPAREA EDILITAREA TERENULUI: A C t E G T

6. DATE PRIVIND VEGETAȚIA EXISTENTĂ PE TERENUL SPAȚIU VERDE

Arbori ocrotiți

Nr. Crt.	Nr. Unic	Specia	Localizare	Diametru(cm)	Înălțime(m)	Coronament(m)	Viabilitate	Grad întreținere	Riscuri
----------	----------	--------	------------	--------------	-------------	---------------	-------------	------------------	---------

Arbori izolați

Nr. Crt.	Nr. Unic	Specia	Localizare	Diametru(cm)	Înălțime(m)	Coronament(m)	Viabilitate	Grad întreținere	Riscuri
----------	----------	--------	------------	--------------	-------------	---------------	-------------	------------------	---------

Alți arbori

Nr. Crt.	Nr. Unic	Specia	Localizare	Diametru(cm)	Înălțime(m)	Coronament(m)	Viabilitate	Grad întreținere	Riscuri
1	36238	Arar american		22	16	4	Foarte buna	Permanent	Fără riscuri
2	36237	Castan porcesc		36	17	6	Foarte buna	Permanent	Fără riscuri
3	36236	Tei pucios		24	9	4	Foarte buna	Permanent	Cădri crengi uscate

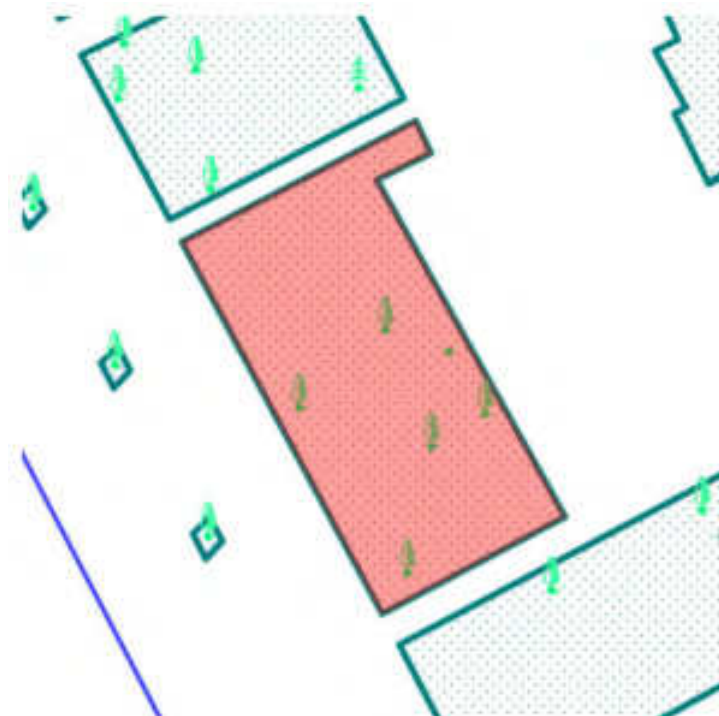
7. DOCUMENTE EMISE CU PRIVIRE LA TERENUL SPAȚIU VERDE ȘI CONSTRUCȚIILE EXISTENTE

Nr. Crt.	Titlu	Emitent	Verificator	Data emiterii	Data verificării	Observații
----------	-------	---------	-------------	---------------	------------------	------------

Județul: Craiova Municipiul: Craiova Localitatea: Craiova Cod SIRUTA: 69900	Secțiune plan: *Nr. Sector cadastral: *Nr. Cadastral imobil: *Nr. Carte funciară:	*Cod zona valorică: *Cod zona protejată: *Cod poștal:
--	--	---

Fișa spațiului verde Nr. 1299
Bulevardul 1 Mai - bl.18

1. SCHIȚA AMPLASAMENTULUI TERENULUI SPAȚIU VERDE
Scara: 1:300



2. ADRESA: Zona 1 Mai

3. DATE DESPRE TERENUL SPAȚIU VERDE

Proprietar / Deținător teren spațiu verde	Tip proprietate	Mod administrare	Categorie de folosință	Reglementare urbanistică	Suprafața măsurată(mp)		Total teren (mp)	Observații
					Teren exclusiv	Teren în indiviziune		
Municipiul Craiova /Municipiul Craiova	domeniul public al unităților administrativ- teritoriale	direct	Zona verde		195,51	0	195,51	
Total teren(mp)					195,51	0	195,51	

4. DATE PRIVIND CONSTRUCȚIILE EXISTENTE PE TERENUL SPAȚIU VERDE

Proprietar / Deținător construcții	Tip proprietate	Mod administrare	Nr. corp construcție	Cod grupă destinație	Suprafață construită la sol(mp)	Observații
Total suprafață ocupată din terenul spațiu verde (mp)					0	

5. ECHIPAREA EDILITAREA TERENULUI: A C t E G T

6. DATE PRIVIND VEGETAȚIA EXISTENTĂ PE TERENUL SPAȚIU VERDE

Arbori ocrotiți

Nr. Crt.	Nr. Unic	Specia	Localizare	Diametru(cm)	Înălțime(m)	Coronament(m)	Viabilitate	Grad întreținere	Riscuri
1	36244	Nuc comun		24	11	5	Foarte buna	Permanent	Fără riscuri
2	36243	Nuc comun		28	16	8	Foarte buna	Permanent	Fără riscuri

Arbori izolați

Nr. Crt.	Nr. Unic	Specia	Localizare	Diametru(cm)	Înălțime(m)	Coronament(m)	Viabilitate	Grad întreținere	Riscuri
----------	----------	--------	------------	--------------	-------------	---------------	-------------	------------------	---------

Alți arbori

Nr. Crt.	Nr. Unic	Specia	Localizare	Diametru(cm)	Înălțime(m)	Coronament(m)	Viabilitate	Grad întreținere	Riscuri
1	36242	Cires		8	9	2	Foarte buna	Permanent	Căderi crengi uscate
2	36240	Tei cu frunza mare		2	3	1	Foarte buna	Permanent	Fără riscuri
3	36239	Tei pucios		20	8	2	Buna: prezinta zgarieturi, gatuire, ciuplitura, cicatrizari, incluziune de corp	Permanent	Căderi crengi uscate
4	36241	Visin		2	1	1	Foarte buna	Permanent	Fără riscuri

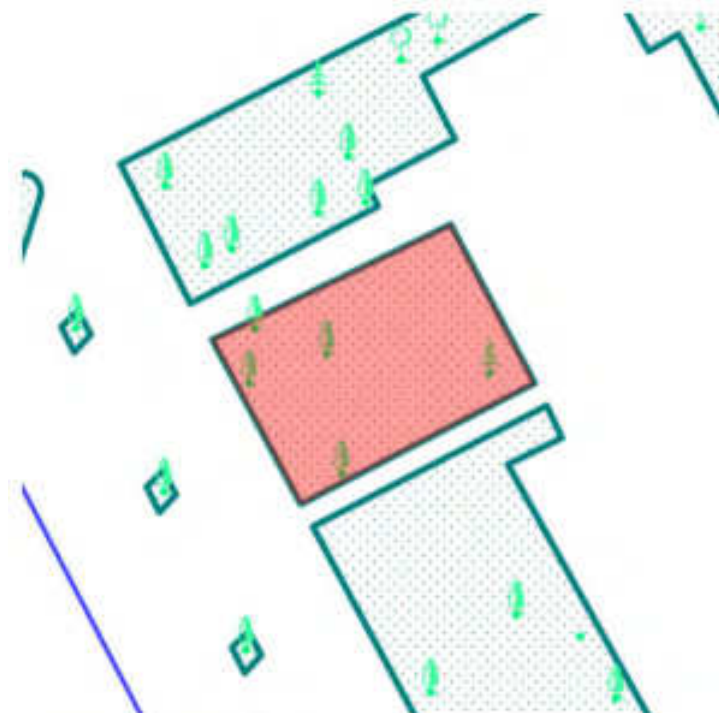
7. DOCUMENTE EMISE CU PRIVIRE LA TERENUL SPAȚIU VERDE ȘI CONSTRUCȚIILE EXISTENTE

Nr. Crt	Titlu	Emitent	Verificator	Data emiterii	Data verificării	Observații
---------	-------	---------	-------------	---------------	------------------	------------

Județul: Craiova Municipiul: Craiova Localitatea: Craiova Cod SIRUTA: 69900	Secțiune plan: *Nr. Sector cadastral: *Nr. Cadastral imobil: *Nr. Carte funciară:	*Cod zona valorică: *Cod zona protejată: *Cod poștal:
--	--	---

Fișa spațiului verde Nr. 1300
Bulevardul 1 Mai - bl.18

1. SCHIȚA AMPLASAMENTULUI TERENULUI SPAȚIU VERDE
Scara: 1:300



2. ADRESA: Zona 1 Mai

3. DATE DESPRE TERENUL SPAȚIU VERDE

Proprietar / Deținător teren spațiu verde	Tip proprietate	Mod administrare	Categorie de folosință	Reglementare urbanistică	Suprafața măsurată(mp)		Total teren (mp)	Observații
					Teren exclusiv	Teren în indiviziune		
Municipiul Craiova /Municipiul Craiova	domeniul public al unităților administrativ- teritoriale	direct	Zona verde		107,35	0	107,35	
Total teren(mp)					107,35	0	107,35	

4. DATE PRIVIND CONSTRUCȚIILE EXISTENTE PE TERENUL SPAȚIU VERDE

Proprietar / Deținător construcții	Tip proprietate	Mod administrare	Nr. corp construcție	Cod grupă destinație	Suprafață construită la sol(mp)	Observații
Total suprafață ocupată din terenul spațiu verde (mp)					0	

5. ECHIPAREA EDILITAREA TERENULUI: A C t E G T

6. DATE PRIVIND VEGETAȚIA EXISTENTĂ PE TERENUL SPAȚIU VERDE

Arbori ocrotiți

Nr. Crt.	Nr. Unic	Specia	Localizare	Diametru(cm)	Înălțime(m)	Coronament(m)	Viabilitate	Grad întreținere	Riscuri
1	36248	Nuc comun		26	11	4	Foarte buna	Permanent	Fără riscuri

Arbori izolați

Nr. Crt.	Nr. Unic	Specia	Localizare	Diametru(cm)	Înălțime(m)	Coronament(m)	Viabilitate	Grad întreținere	Riscuri
----------	----------	--------	------------	--------------	-------------	---------------	-------------	------------------	---------

Alți arbori

Nr. Crt.	Nr. Unic	Specia	Localizare	Diametru(cm)	Înălțime(m)	Coronament(m)	Viabilitate	Grad întreținere	Riscuri
1	36246	Molid comun		10	11	2	Buna; prezinla zgaricturi, gatură, ciuplitura, cicatrizari, incluziune de corp	Permanent	Căderi crengi uscate
2	36249	Tei cu frunza mare		50	16	10	Foarte buna	Permanent	Fără riscuri
3	36245	Tei pucios		26	14	5	Foarte buna	Permanent	Fără riscuri
4	36247	Tei pucios		28	12	4	Foarte buna	Permanent	Căderi crengi uscate

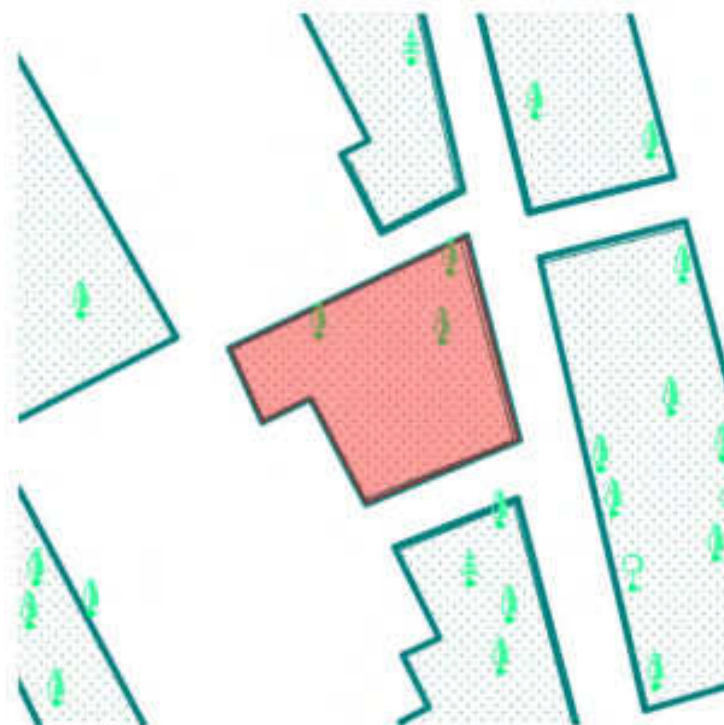
7. DOCUMENTE EMISE CU PRIVIRE LA TERENUL SPAȚIU VERDE ȘI CONSTRUCȚIILE EXISTENȚE

Nr. Crt.	Tichă	Emitent	Verificator	Data emiterii	Data verificării	Observații
----------	-------	---------	-------------	---------------	------------------	------------

Județul: Craiova Municipiul: Craiova Localitatea: Craiova Cod SIRUTA: 69900	Secțiune plan: *Nr. Sector cadastral: *Nr. Cadastral imobil: *Nr. Carte funciară:	*Cod zona valorică: *Cod zona protejată: *Cod poștal:
--	--	---

**Fișa spațiului verde Nr. 1301
Bulevardul 1 Mai - bl.21**

1. SCHIȚA AMPLASAMENTULUI TERENULUI SPAȚIU VERDE
Scara: 1:300



2. ADRESA: Zona 1 Mai

3. DATE DESPRE TERENUL SPAȚIU VERDE

Proprietar / Deținător teren spațiu verde	Tip proprietate	Mod administrare	Categorie de folosință	Reglementare urbanistică	Suprafața măsurată(mp)		Total teren (mp)	Observații
					Teren exclusiv	Teren în indiviziune		
Municipiul Craiova /Municipiul Craiova	domeniul public al unităților administrativ- teritoriale	direct	Zona verde		92,8	0	92,8	
Total teren(mp)					92,8	0	92,8	

4. DATE PRIVIND CONSTRUCȚIILE EXISTENTE PE TERENUL SPAȚIU VERDE

Proprietar / Deținător construcții	Tip proprietate	Mod administrare	Nr. corp construcție	Cod grupă destinație	Suprafață construită la sol(mp)	Observații
Total suprafață ocupată din terenul spațiu verde (mp)					0	

5. ECHIPAREA EDILITARA A TERENULUI A C I E G T

6. DATE PRIVIND VEGETAȚIA EXISTENTĂ PE TERENUL SPAȚIU VERDE

Arbori ocrotiți

Nr. Crt.	Nr. Unic	Specia	Localizare	Diametru(cm)	Înălțime(m)	Coronament(m)	Viabilitate	Grad întreținere	Riscuri
1	36453	Nuc comun		28	16	5	Foarte buna	Permanent	Fără riscuri

Arbori izolați

Nr. Crt.	Nr. Unic	Specia	Localizare	Diametru(cm)	Înălțime(m)	Coronament(m)	Viabilitate	Grad întreținere	Riscuri
----------	----------	--------	------------	--------------	-------------	---------------	-------------	------------------	---------

Alți arbori

Nr. Crt.	Nr. Unic	Specia	Localizare	Diametru(cm)	Înălțime(m)	Coronament(m)	Viabilitate	Grad întreținere	Riscuri
1	36455	Catalpa		28	16	4	Foarte buna	Permanent	Căderi crengi uscate
2	36454	Visin		4	3	2	Foarte buna	Permanent	Fără riscuri

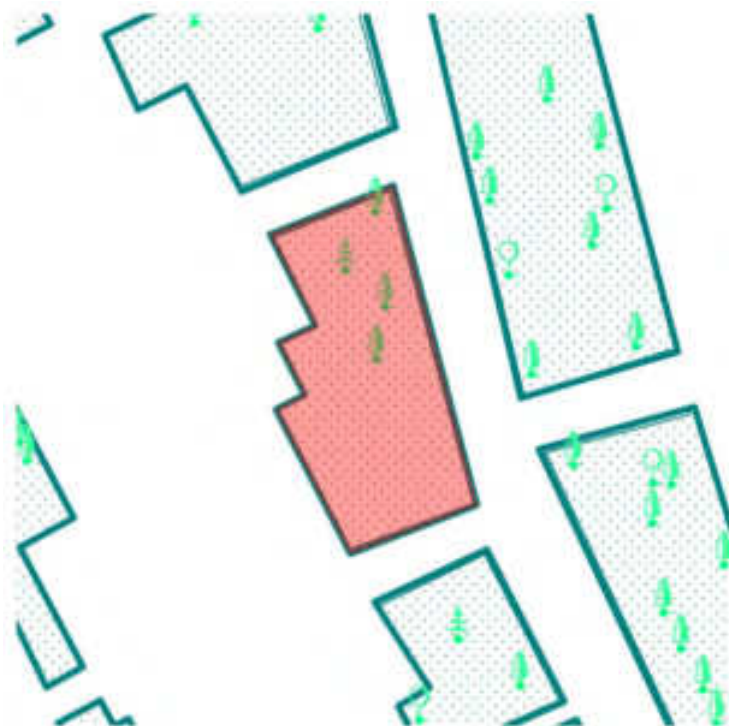
7. DOCUMENTE EMISE CU PRIVIRE LA TERENUL SPAȚIU VERDE ȘI CONSTRUCȚIILE EXISTENTE

Nr. Crt.	Titlu	Emitent	Verificator	Data emiterii	Data verificării	Observații
----------	-------	---------	-------------	---------------	------------------	------------

Județul: Craiova Municipiul: Craiova Localitatea: Craiova Cod SIRUTA: 69900	Secțiune plan: *Nr. Sector cadastral: *Nr. Cadastral imobil: *Nr. Carte funciară:	*Cod zona valorică: *Cod zona protejată: *Cod poștal:
--	--	---

Fișa spațiului verde Nr. 1302
Bulevardul 1 Mai - bl.21

1. SCHIȚA AMPLASAMENTULUI TERENULUI SPAȚIU VERDE
Scara: 1:300



2. ADRESA: Zona 1 Mai

3. DATE DESPRE TERENUL SPAȚIU VERDE

Proprietar / Deținător teren spațiu verde	Tip proprietate	Mod administrare	Categorie de folosință	Reglementare urbanistică	Suprafața măsurată(mp)		Total teren (mp)	Observații
					Teren exclusiv	Teren în indiviziune		
Municipiul Craiova /Municipiul Craiova	domeniul public al unităților administrativ- teritoriale	direct	Zona verde		100,4	0	100,4	
Total teren(mp)					100,4	0	100,4	

4. DATE PRIVIND CONSTRUCȚIILE EXISTENTE PE TERENUL SPAȚIU VERDE

Proprietar / Deținător construcții	Tip proprietate	Mod administrare	Nr. corp construcție	Cod grupă destinație	Suprafață construită la sol(mp)	Observații
Total suprafață ocupată din terenul spațiu verde (mp)					0	

5. ECHIPAREA EDILITAREA TERENULUI: A C t E G T

6. DATE PRIVIND VEGETAȚIA EXISTENTĂ PE TERENUL SPAȚIU VERDE

Arbori ocrotiți

Nr. Crt.	Nr. Unic	Specia	Localizare	Diametru(cm)	Înălțime(m)	Coronamentul(m)	Viabilitate	Grad întreținere	Riscuri
----------	----------	--------	------------	--------------	-------------	-----------------	-------------	------------------	---------

Arbori izolați

Nr. Crt.	Nr. Unic	Specia	Localizare	Diametru(cm)	Înălțime(m)	Coronamentul(m)	Viabilitate	Grad întreținere	Riscuri
----------	----------	--------	------------	--------------	-------------	-----------------	-------------	------------------	---------

Alți arbori

Nr. Crt.	Nr. Unic	Specia	Localizare	Diametru(cm)	Înălțime(m)	Coronamentul(m)	Viabilitate	Grad întreținere	Riscuri
1	36450	Artar (paltin de camp)		26	15	8	Foarte buna	Permanent	Fără riscuri
2	36449	Corcodus		12	9	4	Foarte buna	Permanent	Fără riscuri
3	36452	Tei puros		24	14	4	Foarte buna	Permanent	Fără riscuri
4	36451	Unic		4	3	2	Buna: prezinta zgarieturi, gatuire, cioplitura, cicatrizari, inchiziune de corp	Permanent	Fără riscuri

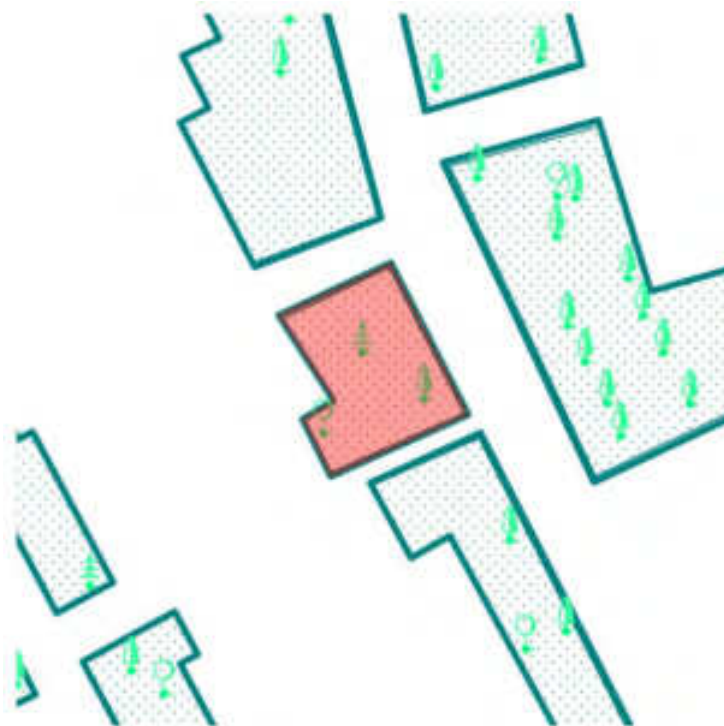
7. DOCUMENTE EMISE CU PRIVIRE LA TERENUL SPAȚIU VERDE ȘI CONSTRUCȚIILE EXISTENTE

Nr. Crt.	Titlu	Emitent	Verificator	Data emiterii	Data verificării	Observații
----------	-------	---------	-------------	---------------	------------------	------------

Județul: Craiova Municipiul: Craiova Localitatea: Craiova Cod SIRUTA: 69900	Secțiune plan: *Nr. Sector cadastral: *Nr. Cadastral imobil: *Nr. Carte funciară:	*Cod zona valorică: *Cod zona protejată: *Cod poștal:
--	--	---

Fișa spațiului verde Nr. 1303
Bulevardul 1 Mai - bl.21

1. SCHIȚA AMPLASAMENTULUI TERENULUI SPAȚIU VERDE
Scara: 1:300



2. ADRESA: Zona 1 Mai

3. DATE DESPRE TERENUL SPAȚIU VERDE

Proprietar / Deținător teren spațiu verde	Tip proprietate	Mod administrare	Categorie de folosință	Reglementare urbanistică	Suprafața măsurată(mp)		Total teren (mp)	Observații
					Teren exclusiv	Teren în indiviziune		
Municipiul Craiova /Municipiul Craiova	domeniul public al unităților administrativ- teritoriale	direct	Zona verde		47,87	0	47,87	
Total teren(mp)					47,87	0	47,87	

4. DATE PRIVIND CONSTRUCȚIILE EXISTENTE PE TERENUL SPAȚIU VERDE

Proprietar / Deținător construcții	Tip proprietate	Mod administrare	Nr. corp construcție	Cod grupă destinație	Suprafață construită la sol(mp)	Observații
Total suprafață ocupată din terenul spațiu verde (mp)					0	

5. ECHIPAREA EDILITAREA TERENULUI: A C t E G T

6. DATE PRIVIND VEGETAȚIA EXISTENTĂ PE TERENUL SPAȚIU VERDE

Arbori ocrotiți

Nr. Crt.	Nr. Unic	Specia	Localizare	Diametru(cm)	Înălțime(m)	Coronamentul(m)	Viabilitate	Grad întreținere	Riscuri
----------	----------	--------	------------	--------------	-------------	-----------------	-------------	------------------	---------

Arbori Izolați

Nr. Crt.	Nr. Unic	Specia	Localizare	Diametru(cm)	Înălțime(m)	Coronamentul(m)	Viabilitate	Grad întreținere	Riscuri
----------	----------	--------	------------	--------------	-------------	-----------------	-------------	------------------	---------

Alți arbori

Nr. Crt.	Nr. Unic	Specia	Localizare	Diametru(cm)	Înălțime(m)	Coronamentul(m)	Viabilitate	Grad întreținere	Riscuri
1	36447	Lilie		4	2	1	Foarte buna	Permanent	Fără riscuri
2	36448	Molid comun		26	16	4	Medie buna	Permanent	Căderi crengi uscate
3	36446	Visin		10	4	2	Foarte buna	Permanent	Fără riscuri

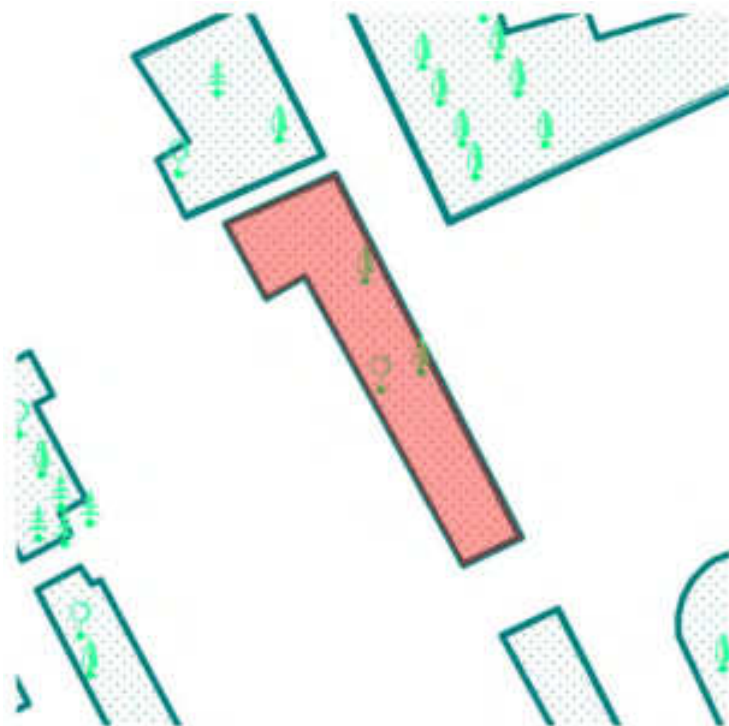
7. DOCUMENTE EMISE CU PRIVIRE LA TERENUL SPAȚIU VERDE ȘI CONSTRUCȚIILE EXISTENTE

Nr. Crt.	Titlu	Limitat	Verificator	Data emiterii	Data verificării	Observații
----------	-------	---------	-------------	---------------	------------------	------------

Județul: Craiova Municipiul: Craiova Localitatea: Craiova Cod SIRUTA: 69900	Secțiune plan: *Nr. Sector cadastral: *Nr. Cadastral imobil: *Nr. Carte funciară:	*Cod zona valorică: *Cod zona protejată: *Cod poștal:
--	--	---

Fișa spațiului verde Nr. 1304
Bulevardul 1 Mai - bl.22

1. SCHIȚA AMPLASAMENTULUI TERENULUI SPAȚIU VERDE
Scara: 1:300



2. ADRESA: Zona 1 Mai

3. DATE DESPRE TERENUL SPAȚIU VERDE

Proprietar / Deținător teren spațiu verde	Tip proprietate	Mod administrare	Categorie de folosință	Reglementare urbanistică	Suprafața măsurată(mp)		Total teren (mp)	Observații
					Teren exclusiv	Teren în indiviziune		
Municipiul Craiova /Municipiul Craiova	domeniul public al unităților administrativ- teritoriale	direct	Zona verde		70,37	0	70,37	
Total teren(mp)					70,37	0	70,37	

4. DATE PRIVIND CONSTRUCȚIILE EXISTENTE PE TERENUL SPAȚIU VERDE

Proprietar / Deținător construcții	Tip proprietate	Mod administrare	Nr. corp construcție	Cod grupă destinație	Suprafață construită la sol(mp)	Observații
Total suprafață ocupată din terenul spațiu verde (mp)					0	

5. ECHIPAREA EDILITAREA TERENULUI: A C t E G T

6. DATE PRIVIND VEGETAȚIA EXISTENTĂ PE TERENUL SPAȚIU VERDE

Arbori ocrotiți

Nr. Crt.	Nr. Unic	Specia	Localizare	Diametru(cm)	Înălțime(m)	Coronamentul(m)	Viabilitate	Grad întreținere	Riscuri
----------	----------	--------	------------	--------------	-------------	-----------------	-------------	------------------	---------

Arbori izolați

Nr. Crt.	Nr. Unic	Specia	Localizare	Diametru(cm)	Înălțime(m)	Coronamentul(m)	Viabilitate	Grad întreținere	Riscuri
----------	----------	--------	------------	--------------	-------------	-----------------	-------------	------------------	---------

Alți arbori

Nr. Crt.	Nr. Unic	Specia	Localizare	Diametru(cm)	Înălțime(m)	Coronamentul(m)	Viabilitate	Grad întreținere	Riscuri
1	36444	Arar (paltin de camp)		14	9	3	Foarte buna	Permanent	Fără riscuri
2	36445	Catalpa		14	9	4	Foarte buna	Permanent	Fără riscuri
3	36443	Liliac		2	2	2	Foarte buna	Permanent	Fără riscuri

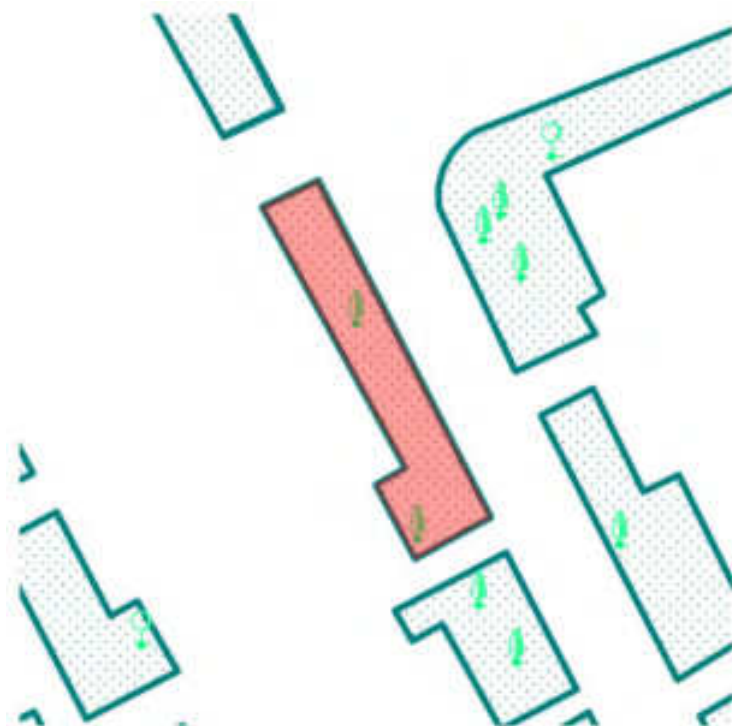
7. DOCUMENTE EMISE CU PRIVIRE LA TERENUL SPAȚIU VERDE ȘI CONSTRUCȚIILE EXISTENTE

Nr. Crt.	Titlu	Limitent	Verificator	Data emiterii	Data verificării	Observații
----------	-------	----------	-------------	---------------	------------------	------------

Județul: Craiova Municipiul: Craiova Localitatea: Craiova Cod SIRUTA: 69900	Secțiune plan: *Nr. Sector cadastral: *Nr. Cadastral imobil: *Nr. Carte funciară:	*Cod zona valorică: *Cod zona protejată: *Cod poștal:
--	--	---

Fișa spațiului verde Nr. 1305
Bulevardul 1 Mai - bl.22

1. SCHIȚA AMPLASAMENTULUI TERENULUI SPAȚIU VERDE
Scara: 1:300



2. ADRESA: Zona 1 Mai

3. DATE DESPRE TERENUL SPAȚIU VERDE

Proprietar / Deținător teren spațiu verde	Tip proprietate	Mod administrare	Categorie de folosință	Reglementare urbanistică	Suprafața măsurată(mp)		Total teren (mp)	Observații
					Teren exclusiv	Teren în indiviziune		
Municipiul Craiova /Municipiul Craiova	domeniul public al unităților administrativ- teritoriale	direct	Zona verde		52,96	0	52,96	
Total teren(mp)					52,96	0	52,96	

4. DATE PRIVIND CONSTRUCȚIILE EXISTENTE PE TERENUL SPAȚIU VERDE

Proprietar / Deținător construcții	Tip proprietate	Mod administrare	Nr. corp construcție	Cod grupă destinație	Suprafață construită la sol(mp)	Observații
Total suprafață ocupată din terenul spațiu verde (mp)					0	

5. ECHIPAREA EDILITAREA TERENULUI: A C t E G T

6. DATE PRIVIND VEGETAȚIA EXISTENTĂ PE TERENUL SPAȚIU VERDE

Arbori ocrotiți

Nr. Crt.	Nr. Unic	Specia	Localizare	Diametru(cm)	Înălțime(m)	Coronamentul(m)	Viabilitate	Grad întreținere	Riscuri
----------	----------	--------	------------	--------------	-------------	-----------------	-------------	------------------	---------

Arbori izolați

Nr. Crt.	Nr. Unic	Specia	Localizare	Diametru(cm)	Înălțime(m)	Coronamentul(m)	Viabilitate	Grad întreținere	Riscuri
----------	----------	--------	------------	--------------	-------------	-----------------	-------------	------------------	---------

Alți arbori

Nr. Crt.	Nr. Unic	Specia	Localizare	Diametru(cm)	Înălțime(m)	Coronamentul(m)	Viabilitate	Grad întreținere	Riscuri
1	36441	Arar american		6	7	2	Foarte buna	Permanent	Fără riscuri
2	36442	Visin		4	4	2	Foarte buna	Permanent	Fără riscuri

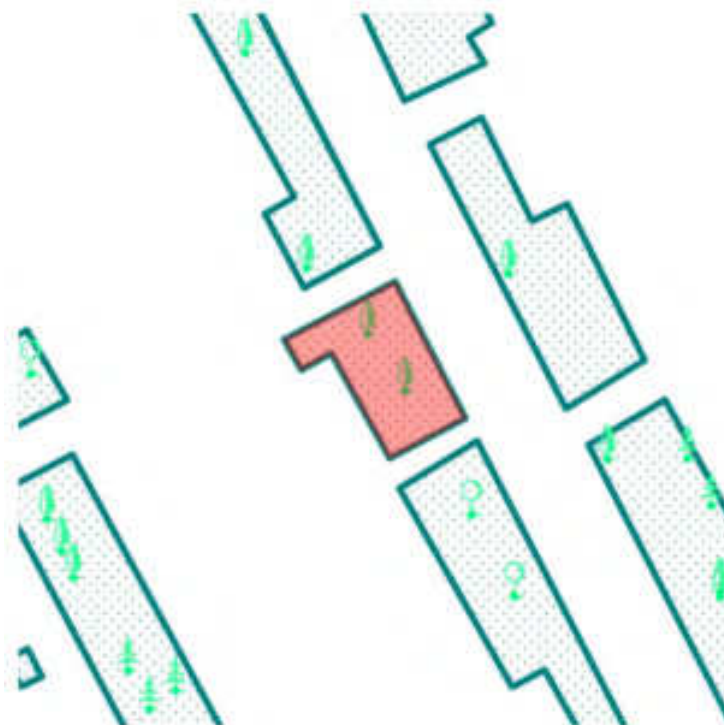
7. DOCUMENTE EMISE CU PRIVIRE LA TERENUL SPAȚIU VERDE ȘI CONSTRUCȚIILE EXISTENTE

Nr. Crt.	Titlu	Emitent	Verificator	Data emiterii	Data verificării	Observații
----------	-------	---------	-------------	---------------	------------------	------------

Județul: Craiova Municipiul: Craiova Localitatea: Craiova Cod SIRUTA: 69900	Secțiune plan: *Nr. Sector cadastral: *Nr. Cadastral imobil: *Nr. Carte funciară:	*Cod zona valorică: *Cod zona protejată: *Cod poștal:
--	--	---

Fișa spațiului verde Nr. 1306
Bulevardul 1 Mai - bl.23

1. SCHIȚA AMPLASAMENTULUI TERENULUI SPAȚIU VERDE
Scara: 1:300



2. ADRESA: Zona 1 Mai

3. DATE DESPRE TERENUL SPAȚIU VERDE

Proprietar / Deținător teren spațiu verde	Tip proprietate	Mod administrare	Categorie de folosință	Reglementare urbanistică	Suprafața măsurată(mp)		Total teren (mp)	Observații
					Teren exclusiv	Teren în indiviziune		
Municipiul Craiova /Municipiul Craiova	domeniul public al unităților administrativ- teritoriale	direct	Zona verde		31,9	0	31,9	
Total teren(mp)					31,9	0	31,9	

4. DATE PRIVIND CONSTRUCȚIILE EXISTENTE PE TERENUL SPAȚIU VERDE

Proprietar / Deținător construcții	Tip proprietate	Mod administrare	Nr. corp construcție	Cod grupă destinație	Suprafață construită la sol(mp)	Observații
Total suprafață ocupată din terenul spațiu verde (mp)					0	

5. ECHIPAREA EDILITARA A TERENULUI A C I E G T

6. DATE PRIVIND VEGETAȚIA EXISTENTĂ PE TERENUL SPAȚIU VERDE

Arbori ocrotiți

Nr. Crt.	Nr. Unic	Specia	Localizare	Diametru(cm)	Înălțime(m)	Coronament(m)	Viabilitate	Grad întreținere	Riscuri
----------	----------	--------	------------	--------------	-------------	---------------	-------------	------------------	---------

Arbori izolați

Nr. Crt.	Nr. Unic	Specia	Localizare	Diametru(cm)	Înălțime(m)	Coronament(m)	Viabilitate	Grad întreținere	Riscuri
----------	----------	--------	------------	--------------	-------------	---------------	-------------	------------------	---------

Alți arbori

Nr. Crt.	Nr. Unic	Specia	Localizare	Diametru(cm)	Înălțime(m)	Coronament(m)	Viabilitate	Grad întreținere	Riscuri
1	36439	Mar		4	3	2	Foarte buna	Permanent	Fără riscuri
2	36440	Visin		6	2	2	Foarte buna	Permanent	Fără riscuri

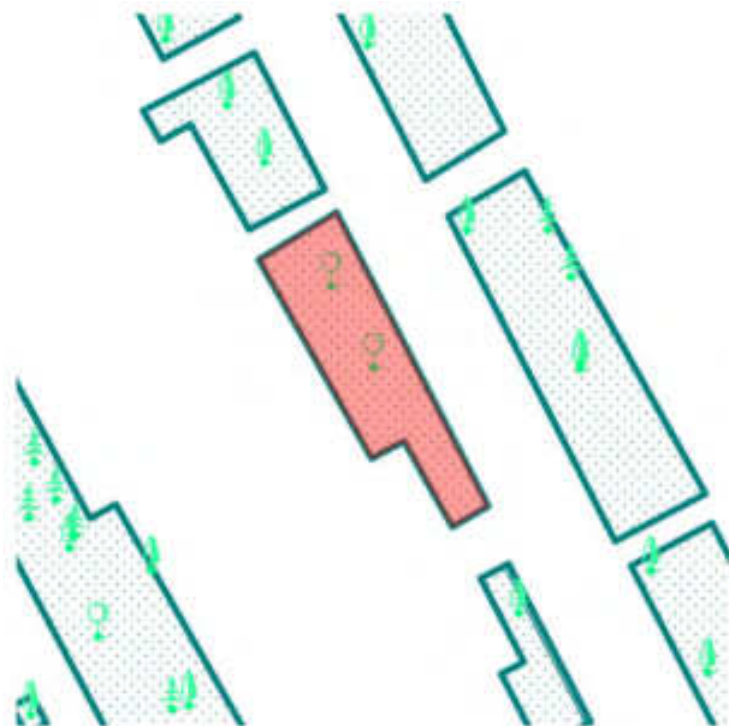
7. DOCUMENTE EMISE CU PRIVIRE LA TERENUL SPAȚIU VERDE ȘI CONSTRUCȚIILE EXISTENTE

Nr. Crt.	Titlu	Emitent	Verificator	Data emiterii	Data verificării	Observații
----------	-------	---------	-------------	---------------	------------------	------------

Județul: Craiova Municipiul: Craiova Localitatea: Craiova Cod SIRUTA: 69900	Secțiune plan: *Nr. Sector cadastral: *Nr. Cadastral imobil: *Nr. Carte funciară:	*Cod zona valorică: *Cod zona protejată: *Cod poștal:
--	--	---

Fișa spațiului verde Nr. 1307
Bulevardul 1 Mai - bl.23

1. SCHIȚA AMPLASAMENTULUI TERENULUI SPAȚIU VERDE
Scara: 1:300



2. ADRESA: Zona 1 Mai

3. DATE DESPRE TERENUL SPAȚIU VERDE

Proprietar / Deținător teren spațiu verde	Tip proprietate	Mod administrare	Categorie de folosință	Reglementare urbanistică	Suprafața măsurată(mp)		Total teren (mp)	Observații
					Teren exclusiv	Teren în indiviziune		
Municipiul Craiova /Municipiul Craiova	domeniul public al unităților administrativ- teritoriale	direct	Zona verde		52,25	0	52,25	
Total teren(mp)					52,25	0	52,25	

4. DATE PRIVIND CONSTRUCȚIILE EXISTENTE PE TERENUL SPAȚIU VERDE

Proprietar / Deținător construcții	Tip proprietate	Mod administrare	Nr. corp construcție	Cod grupă destinație	Suprafață construită la sol(mp)	Observații
Total suprafață ocupată din terenul spațiu verde (mp)					0	

5. ECHIPAREA EDILITAREA TERENULUI: A C t E G T

6. DATE PRIVIND VEGETAȚIA EXISTENTĂ PE TERENUL SPAȚIU VERDE

Arbori ocrotiți

Nr. Crt.	Nr. Unic	Specia	Localizare	Diametru(cm)	Înălțime(m)	Coronamentul(m)	Viabilitate	Grad întreținere	Riscuri
----------	----------	--------	------------	--------------	-------------	-----------------	-------------	------------------	---------

Arbori Izolați

Nr. Crt.	Nr. Unic	Specia	Localizare	Diametru(cm)	Înălțime(m)	Coronamentul(m)	Viabilitate	Grad întreținere	Riscuri
----------	----------	--------	------------	--------------	-------------	-----------------	-------------	------------------	---------

Alți arbori

Nr. Crt.	Nr. Unic	Specia	Localizare	Diametru(cm)	Înălțime(m)	Coronamentul(m)	Viabilitate	Grad întreținere	Riscuri
1	36438	Liliac		6	4	2	Foarte buna	Permanent	Fără riscuri
2	36437	Liliac		6	4	2	Foarte buna	Permanent	Fără riscuri

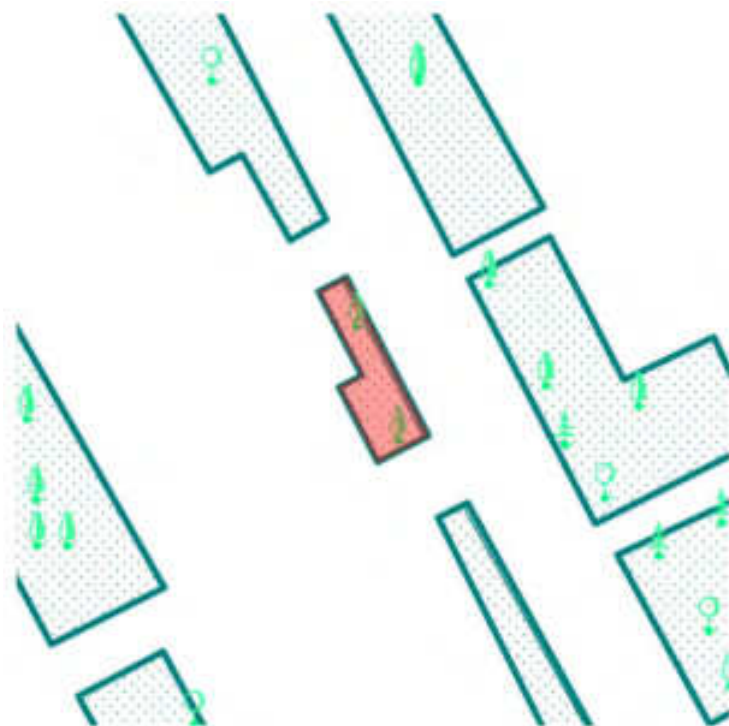
7. DOCUMENTE EMISE CU PRIVIRE LA TERENUL SPAȚIU VERDE ȘI CONSTRUCȚIILE EXISTENTE

Nr. Crt.	Titlu	Emitent	Verificator	Data emiterii	Data verificării	Observații
----------	-------	---------	-------------	---------------	------------------	------------

Județul: Craiova Municipiul: Craiova Localitatea: Craiova Cod SIRUTA: 69900	Secțiune plan: *Nr. Sector cadastral: *Nr. Cadastral imobil: *Nr. Carte funciară:	*Cod zona valorică: *Cod zona protejată: *Cod poștal:
--	--	---

Fișa spațiului verde Nr. 1308
Bulevardul 1 Mai - bl.23

1. SCHIȚA AMPLASAMENTULUI TERENULUI SPAȚIU VERDE
Scara: 1:300



2. ADRESA: Zona 1 Mai

3. DATE DESPRE TERENUL SPAȚIU VERDE

Proprietar / Deținător teren spațiu verde	Tip proprietate	Mod administrare	Categorie de folosință	Reglementare urbanistică	Suprafața măsurată(mp)		Total teren (mp)	Observații
					Teren exclusiv	Teren în indiviziune		
Municipiul Craiova /Municipiul Craiova	domeniul public al unităților administrativ- teritoriale	direct	Zona verde		16,81	0	16,81	
Total teren(mp)					16,81	0	16,81	

4. DATE PRIVIND CONSTRUCȚIILE EXISTENTE PE TERENUL SPAȚIU VERDE

Proprietar / Deținător construcții	Tip proprietate	Mod administrare	Nr. corp construcție	Cod grupă destinație	Suprafață construită la sol(mp)	Observații
Total suprafață ocupată din terenul spațiu verde (mp)					0	

5. ECHIPAREA EDILITAREA TERENULUI: A C t E G T

6. DATE PRIVIND VEGETAȚIA EXISTENTĂ PE TERENUL SPAȚIU VERDE

Arbori ocrotiți

Nr. Crt.	Nr. Unic	Specia	Localizare	Diametru(cm)	Înălțime(m)	Coronament(m)	Viabilitate	Grad întreținere	Riscuri
----------	----------	--------	------------	--------------	-------------	---------------	-------------	------------------	---------

Arbori Izolați

Nr. Crt.	Nr. Unic	Specia	Localizare	Diametru(cm)	Înălțime(m)	Coronament(m)	Viabilitate	Grad întreținere	Riscuri
----------	----------	--------	------------	--------------	-------------	---------------	-------------	------------------	---------

Alți arbori

Nr. Crt.	Nr. Unic	Specia	Localizare	Diametru(cm)	Înălțime(m)	Coronament(m)	Viabilitate	Grad întreținere	Riscuri
1	36435	Catalpa		20	8	4	Foarte buna	Permanent	Fără riscuri
2	36436	Conocdus		20	10	4	foarte buna	Permanent	Căderi crengi uscate

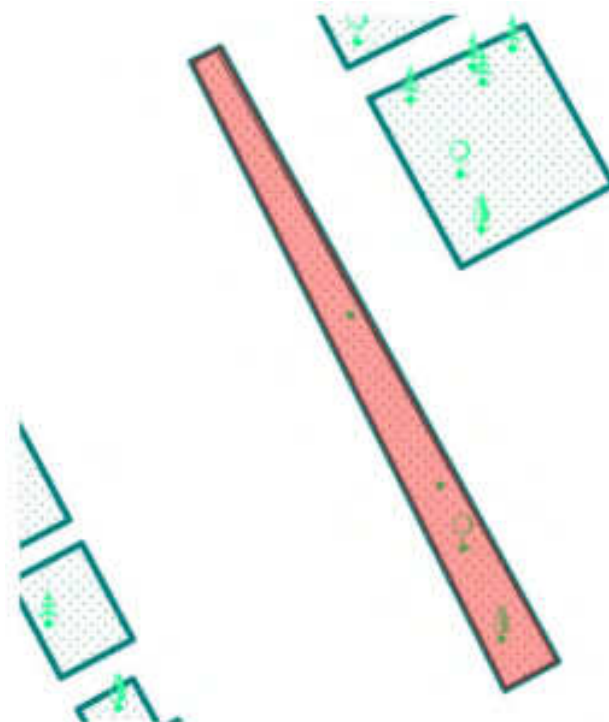
7. DOCUMENTE EMISE CU PRIVIRE LA TERENUL SPAȚIU VERDE ȘI CONSTRUCȚIILE EXISTENTE

Nr. Crt.	Titlu	Emitent	Verificator	Data emiterii	Data verificării	Observații
----------	-------	---------	-------------	---------------	------------------	------------

Județul: Craiova Municipiul: Craiova Localitatea: Craiova Cod SIRUTA: 69900	Secțiune plan: *Nr. Sector cadastral: *Nr. Cadastral imobil: *Nr. Carte funciară:	*Cod zona valorică: *Cod zona protejată: *Cod poștal:
--	--	---

Fișa spațiului verde Nr. 1309
Bulevardul 1 Mai - bl.24

1. SCHIȚA AMPLASAMENTULUI TERENULUI SPAȚIU VERDE
Scara: 1:300



2. ADRESA: Zona 1 Mai

3. DATE DESPRE TERENUL SPAȚIU VERDE

Proprietar / Deținător teren spațiu verde	Tip proprietate	Mod administrare	Categorie de folosință	Reglementare urbanistică	Suprafața măsurată(mp)		Total teren (mp)	Observații
					Teren exclusiv	Teren în indiviziune		
Municipiul Craiova /Municipiul Craiova	domeniul public al unităților administrativ- teritoriale	direct	Zona verde		71,45	0	71,45	
Total teren(mp)					71,45	0	71,45	

4. DATE PRIVIND CONSTRUCȚIILE EXISTENTE PE TERENUL SPAȚIU VERDE

Proprietar / Deținător construcții	Tip proprietate	Mod administrare	Nr. corp construcție	Cod grupă destinație	Suprafață construită la sol(mp)	Observații
Total suprafață ocupată din terenul spațiu verde (mp)					0	

5. ECHIPAREA EDILITARA A TERENULUI: A C t E G T

6. DATE PRIVIND VEGETAȚIA EXISTENTĂ PE TERENUL SPAȚIU VERDE

Arbori ocrotiți

Nr. Crt.	Nr. Unic	Specia	Localizare	Diametru(cm)	Înălțime(m)	Coronamentul(m)	Viabilitate	Grad întreținere	Riscuri
----------	----------	--------	------------	--------------	-------------	-----------------	-------------	------------------	---------

Arbori izolați

Nr. Crt.	Nr. Unic	Specia	Localizare	Diametru(cm)	Înălțime(m)	Coronamentul(m)	Viabilitate	Grad întreținere	Riscuri
----------	----------	--------	------------	--------------	-------------	-----------------	-------------	------------------	---------

Alți arbori

Nr. Crt.	Nr. Unic	Specia	Localizare	Diametru(cm)	Înălțime(m)	Coronamentul(m)	Viabilitate	Grad întreținere	Riscuri
1	36432	Liliac		10	4	2	Foarte buna	Permanent	Fără riscuri
2	36434	Sanger		20	8	7	Foarte buna	Permanent	Căderi crengi uscate
3	36433	Sanger		14	8	3	Foarte buna	Permanent	Căderi crengi uscate
4	36431	Tei pucios		66	19	8	Foarte buna	Permanent	Căderi crengi uscate

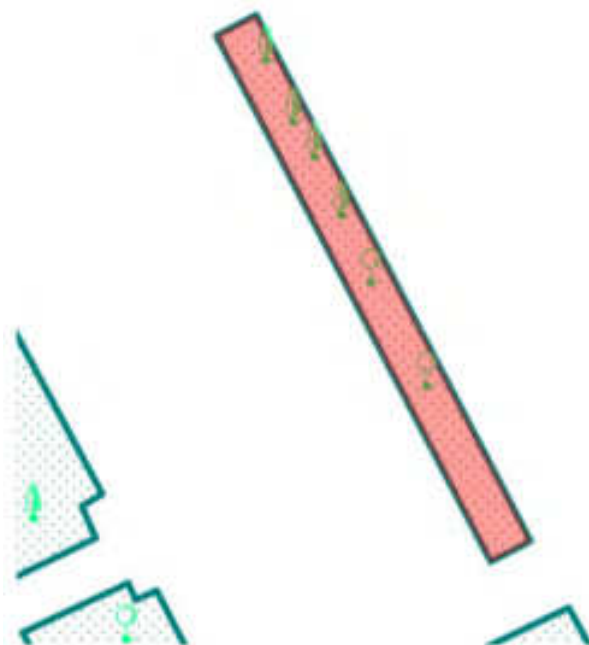
7. DOCUMENTE EMISE CU PRIVIRE LA TERENUL SPAȚIU VERDE ȘI CONSTRUCȚIILE EXISTENTE

Nr. Crt.	Titlu	Emitent	Verificator	Data emiterii	Data verificării	Observații
----------	-------	---------	-------------	---------------	------------------	------------

Județul: Craiova Municipiul: Craiova Localitatea: Craiova Cod SIRUTA: 69900	Secțiune plan: *Nr. Sector cadastral: *Nr. Cadastral imobil: *Nr. Carte funciară:	*Cod zona valorică: *Cod zona protejată: *Cod poștal:
--	--	---

Fișa spațiului verde Nr. 1310
Bulevardul 1 Mai - bl.25

1. SCHIȚA AMPLASAMENTULUI TERENULUI SPAȚIU VERDE
Scara: 1:300



2. ADRESA: Zona 1 Mai

3. DATE DESPRE TERENUL SPAȚIU VERDE

Proprietar / Deținător teren spațiu verde	Tip proprietate	Mod administrare	Categorie de folosință	Reglementare urbanistică	Suprafața măsurată(mp)		Total teren (mp)	Observații
					Teren exclusiv	Teren în indiviziune		
Municipiul Craiova /Municipiul Craiova	domeniul public al unităților administrativ- teritoriale	direct	Zona verde		57,18	0	57,18	
Total teren(mp)					57,18	0	57,18	

4. DATE PRIVIND CONSTRUCȚIILE EXISTENTE PE TERENUL SPAȚIU VERDE

Proprietar / Deținător construcții	Tip proprietate	Mod administrare	Nr. corp construcție	Cod grupă destinație	Suprafață construită la sol(mp)	Observații
Total suprafață ocupată din terenul spațiu verde (mp)					0	

5. ECHIPAREA EDILITAREA TERENULUI: A C t E G T

6. DATE PRIVIND VEGETAȚIA EXISTENTĂ PE TERENUL SPAȚIU VERDE

Arbori ocrotiți

Nr. Crt.	Nr. Unic	Specia	Localizare	Diametru(cm)	Înălțime(m)	Coronament(m)	Viabilitate	Grad întreținere	Riscuri
----------	----------	--------	------------	--------------	-------------	---------------	-------------	------------------	---------

Arbori izolați

Nr. Crt.	Nr. Unic	Specia	Localizare	Diametru(cm)	Înălțime(m)	Coronament(m)	Viabilitate	Grad întreținere	Riscuri
----------	----------	--------	------------	--------------	-------------	---------------	-------------	------------------	---------

Alți arbori

Nr. Crt.	Nr. Unic	Specia	Localizare	Diametru(cm)	Înălțime(m)	Coronament(m)	Viabilitate	Grad întreținere	Riscuri
1	36427	Caiul		24	14	5	Foarte buna	Permanent	Fără riscuri
2	36430	Dud alb, fragar		24	12	6	Foarte buna	Permanent	Fără riscuri
3	36425	Liliac		4	2	1	Foarte buna	Permanent	Fără riscuri
4	36426	Liliac		6	3	2	Foarte buna	Permanent	Fără riscuri
5	36428	Prun		20	9	2	Foarte buna	Permanent	Fără riscuri
6	36429	Prun		18	9	3	Foarte buna	Permanent	Fără riscuri

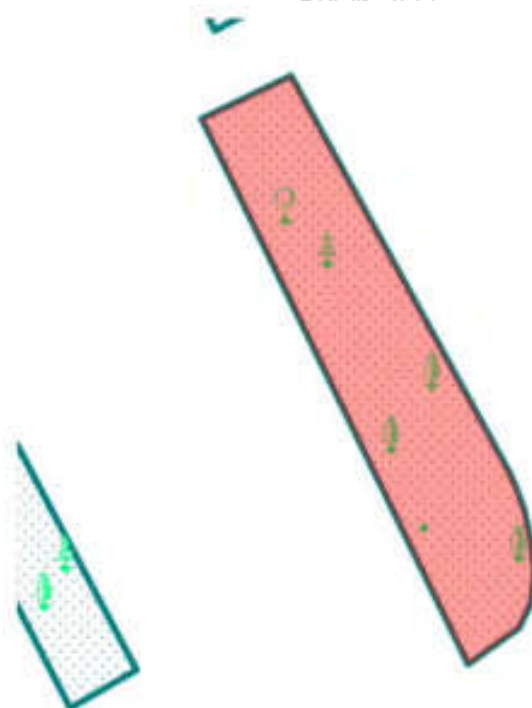
7. DOCUMENTE EMISE CU PRIVIRE LA TERENUL SPAȚIU VERDE ȘI CONSTRUCȚIILE EXISTENTE

Nr. Crt.	Titlu	Emitent	Verificator	Data emiterii	Data verificării	Observații
----------	-------	---------	-------------	---------------	------------------	------------

Județul: Craiova Municipiul: Craiova Localitatea: Craiova Cod SIRUTA: 69900	Secțiune plan: *Nr. Sector cadastral: *Nr. Cadastral imobil: *Nr. Carte funciară:	*Cod zona valorică: *Cod zona protejată: *Cod poștal:
--	--	---

**Fișa spațiului verde Nr. 1311
Bulevardul 1 Mai - bl.26**

1. SCHIȚA AMPLASAMENTULUI TERENULUI SPAȚIU VERDE
Scara: 1:300



2. ADRESA: Zona 1 Mai

3. DATE DESPRE TERENUL SPAȚIU VERDE

Proprietar / Deținător teren spațiu verde	Tip proprietate	Mod administrare	Categorie de folosință	Reglementare urbanistică	Suprafața măsurată(mp)		Total teren (mp)	Observații
					Teren exclusiv	Teren în indiviziune		
Municipiul Craiova /Municipiul Craiova	domeniul public al unităților administrativ- teritoriale	direct	Zona verde		145,01	0	145,01	
Total teren(mp)					145,01	0	145,01	

4. DATE PRIVIND CONSTRUCȚIILE EXISTENTE PE TERENUL SPAȚIU VERDE

Proprietar / Deținător construcții	Tip proprietate	Mod administrare	Nr. corp construcție	Cod grupă destinație	Suprafață construită la sol(mp)	Observații
Total suprafață ocupată din terenul spațiu verde (mp)					0	

5. ECHIPAREA EDILITARA A TERENULUI: A C t E G T

6. DATE PRIVIND VEGETAȚIA EXISTENTĂ PE TERENUL SPAȚIU VERDE

Arbori ocrotiți

Nr. Crt.	Nr. Unic	Specia	Localizare	Diametru(cm)	Înălțime(m)	Coronament(m)	Viabilitate	Grad întreținere	Riscuri
1	36422	Nuc comun		28	16	8	Foarte bună	Permanent	Căderi crengi uscate

Arbori izolați

Nr. Crt.	Nr. Unic	Specia	Localizare	Diametru(cm)	Înălțime(m)	Coronament(m)	Viabilitate	Grad întreținere	Riscuri
----------	----------	--------	------------	--------------	-------------	---------------	-------------	------------------	---------

Alți arbori

Nr. Crt.	Nr. Unic	Specia	Localizare	Diametru(cm)	Înălțime(m)	Coronament(m)	Viabilitate	Grad întreținere	Riscuri
1	36420	Cires		26	16	4	Foarte bună	Permanent	Fără riscuri
2	36421	Cercodus		24	15	3	Foarte bună	Permanent	Fără riscuri
3	36424	Liliac		14	8	3	Foarte bună	Permanent	Fără riscuri
4	36423	Molid comun		8	8	2	Foarte bună	Permanent	Fără riscuri
5	36419	Tei pucios		26	15	5	Foarte bună	Permanent	Fără riscuri

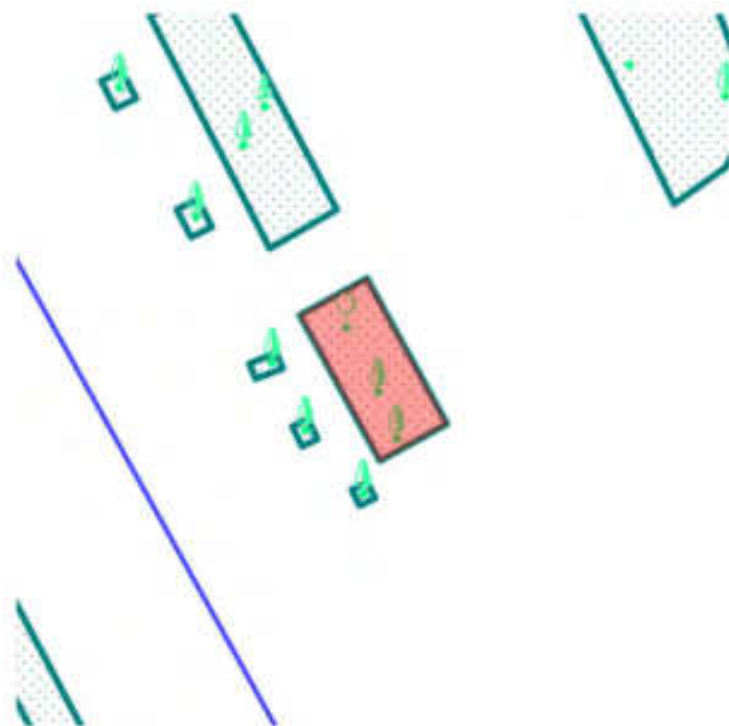
7. DOCUMENTE EMISE CU PRIVIRE LA TERENUL SPAȚIUL VERDE ȘI CONSTRUCȚIILE EXISTENTE

Nr. Crt.	Titlu	Emitent	Verificator	Data emiterii	Data verificării	Observații
----------	-------	---------	-------------	---------------	------------------	------------

Județul: Craiova Municipiul: Craiova Localitatea: Craiova Cod SIRUTA: 69900	Secțiune plan: *Nr. Sector cadastral: *Nr. Cadastral imobil: *Nr. Carte funciară:	*Cod zona valorică: *Cod zona protejată: *Cod poștal:
--	--	---

Fișa spațiului verde Nr. 1312
Bulevardul 1 Mai - bl.26

1. SCHIȚA AMPLASAMENTULUI TERENULUI SPAȚIU VERDE
Scara: 1:300



2. ADRESA: Zona 1 Mai

3. DATE DESPRE TERENUL SPAȚIU VERDE

Proprietar / Deținător teren spațiu verde	Tip proprietate	Mod administrare	Categorie de folosință	Reglementare urbanistică	Suprafața măsurată(mp)		Total teren (mp)	Observații
					Teren exclusiv	Teren în indiviziune		
Municipiul Craiova /Municipiul Craiova	domeniul public al unităților administrativ- teritoriale	direct	Zona verde		37,46	0	37,46	
Total teren(mp)					37,46	0	37,46	

4. DATE PRIVIND CONSTRUCȚIILE EXISTENTE PE TERENUL SPAȚIU VERDE

Proprietar / Deținător construcții	Tip proprietate	Mod administrare	Nr. corp construcție	Cod grupă destinație	Suprafață construită la sol(mp)	Observații
Total suprafață ocupată din terenul spațiu verde (mp)					0	

5. ECHIPAREA EDILITAREA TERENULUI: A C t E G T

6. DATE PRIVIND VEGETAȚIA EXISTENTĂ PE TERENUL SPAȚIU VERDE

Arbori ocrotiți

Nr. Crt.	Nr. Unic	Specia	Localizare	Diametru(cm)	Înălțime(m)	Coronament(m)	Viabilitate	Grad întreținere	Riscuri
----------	----------	--------	------------	--------------	-------------	---------------	-------------	------------------	---------

Arbori Izolați

Nr. Crt.	Nr. Unic	Specia	Localizare	Diametru(cm)	Înălțime(m)	Coronament(m)	Viabilitate	Grad întreținere	Riscuri
----------	----------	--------	------------	--------------	-------------	---------------	-------------	------------------	---------

Alți arbori

Nr. Crt.	Nr. Unic	Specia	Localizare	Diametru(cm)	Înălțime(m)	Coronament(m)	Viabilitate	Grad întreținere	Riscuri
1	36414	Liliac		2	2	2	Foarte buna	Permanent	Fără riscuri
2	36416	Tei pucios		16	11	2	Foarte buna	Permanent	Fără riscuri
3	36415	Tei pucios		40	14	7	foarte buna	Permanent	Fără riscuri

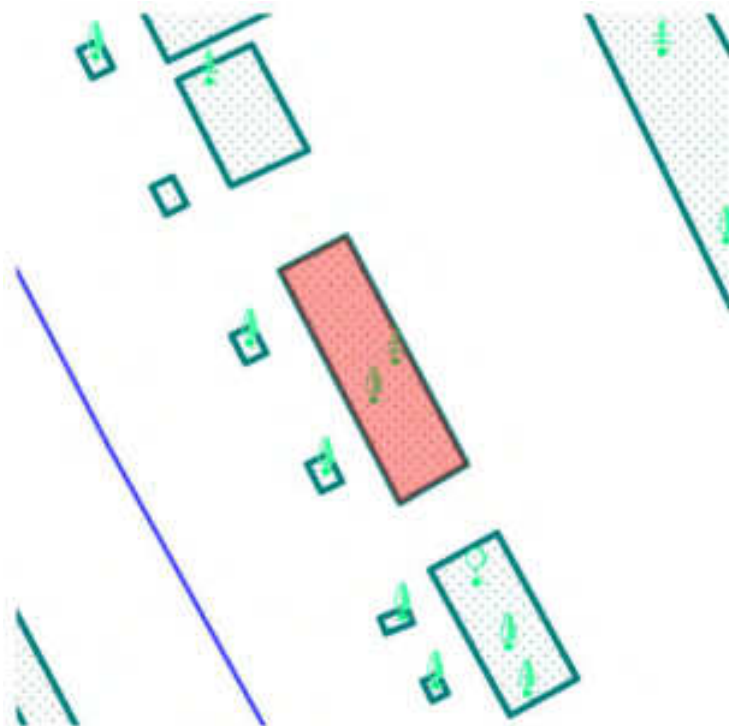
7. DOCUMENTE EMISE CU PRIVIRE LA TERENUL SPAȚIU VERDE ȘI CONSTRUCȚIILE EXISTENTE

Nr. Crt.	Titlu	Emitent	Verificator	Data emiterii	Data verificării	Observații
----------	-------	---------	-------------	---------------	------------------	------------

Județul: Craiova Municipiul: Craiova Localitatea: Craiova Cod SIRUTA: 69900	Secțiune plan: *Nr. Sector cadastral: *Nr. Cadastral imobil: *Nr. Carte funciară:	*Cod zona valorică: *Cod zona protejată: *Cod poștal:
--	--	---

Fișa spațiului verde Nr. 1313
Bulevardul 1 Mai - bl.26

1. SCHIȚA AMPLASAMENTULUI TERENULUI SPAȚIU VERDE
Scara: 1:300



2. ADRESA: Zona 1 Mai

3. DATE DESPRE TERENUL SPAȚIU VERDE

Proprietar / Deținător teren spațiu verde	Tip proprietate	Mod administrare	Categorie de folosință	Reglementare urbanistică	Suprafața măsurată(mp)		Total teren (mp)	Observații
					Teren exclusiv	Teren în indiviziune		
Municipiul Craiova /Municipiul Craiova	domeniul public al unităților administrativ- teritoriale	direct	Zona verde		42,64	0	42,64	
Total teren(mp)					42,64	0	42,64	

4. DATE PRIVIND CONSTRUCȚIILE EXISTENTE PE TERENUL SPAȚIU VERDE

Proprietar / Deținător construcții	Tip proprietate	Mod administrare	Nr. corp construcție	Cod grupă destinație	Suprafață construită la sol(mp)	Observații
Total suprafață ocupată din terenul spațiu verde (mp)					0	

5. ECHIPAREA EDILITAREA TERENULUI: A C t E G T

6. DATE PRIVIND VEGETAȚIA EXISTENTĂ PE TERENUL SPAȚIU VERDE

Arbori ocrotiți

Nr. Crt.	Nr. Unic	Specia	Localizare	Diametru(cm)	Înălțime(m)	Coronament(m)	Viabilitate	Grad întreținere	Riscuri
----------	----------	--------	------------	--------------	-------------	---------------	-------------	------------------	---------

Arbori izolați

Nr. Crt.	Nr. Unic	Specia	Localizare	Diametru(cm)	Înălțime(m)	Coronament(m)	Viabilitate	Grad întreținere	Riscuri
----------	----------	--------	------------	--------------	-------------	---------------	-------------	------------------	---------

Alți arbori

Nr. Crt.	Nr. Unic	Specia	Localizare	Diametru(cm)	Înălțime(m)	Coronament(m)	Viabilitate	Grad întreținere	Riscuri
1	36412	Biota, Arborele vietii		12	8	2	Foarte bună	Permanent	Fără riscuri
2	36413	Catulpa		24	8	4	Foarte bună	Permanent	Căderi crengi uscate

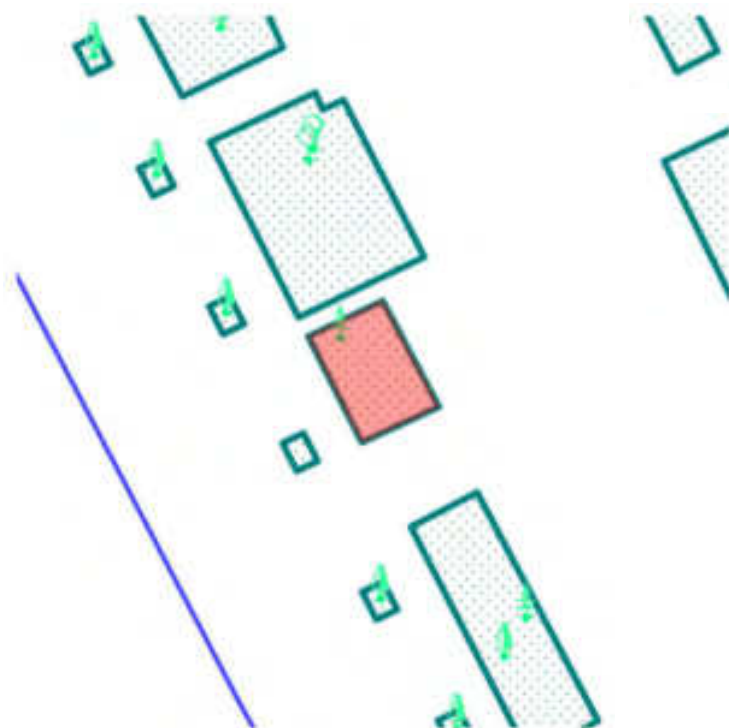
7. DOCUMENTE EMISE CU PRIVIRE LA TERENUL SPAȚIU VERDE ȘI CONSTRUCȚIILE EXISTENTE

Nr. Crt.	Titlu	Emitent	Verificator	Data emiterii	Data verificării	Observații
----------	-------	---------	-------------	---------------	------------------	------------

Județul: Craiova Municipiul: Craiova Localitatea: Craiova Cod SIRUTA: 69900	Secțiune plan: *Nr. Sector cadastral: *Nr. Cadastral imobil: *Nr. Carte funciară:	*Cod zona valorică: *Cod zona protejată: *Cod poștal:
--	--	---

Fișa spațiului verde Nr. 1314
Bulevardul 1 Mai - bl.26

1. SCHIȚA AMPLASAMENTULUI TERENULUI SPAȚIU VERDE
Scara: 1:300



2. ADRESA: Zona 1 Mai

3. DATE DESPRE TERENUL SPAȚIU VERDE

Proprietar / Deținător teren spațiu verde	Tip proprietate	Mod administrare	Categorie de folosință	Reglementare urbanistică	Suprafața măsurată(mp)		Total teren (mp)	Observații
					Teren exclusiv	Teren în indiviziune		
Municipiul Craiova /Municipiul Craiova	domeniul public al unităților administrativ- teritoriale	direct	Zona verde		21,49	0	21,49	
Total teren(mp)					21,49	0	21,49	

4. DATE PRIVIND CONSTRUCȚIILE EXISTENTE PE TERENUL SPAȚIU VERDE

Proprietar / Deținător construcții	Tip proprietate	Mod administrare	Nr. corp construcție	Cod grupă destinație	Suprafață construită la sol(mp)	Observații
Total suprafață ocupată din terenul spațiu verde (mp)					0	

5. ECHIPAREA EDILITAREA TERENULUI: A C t E G T

6. DATE PRIVIND VEGETAȚIA EXISTENTĂ PE TERENUL SPAȚIU VERDE

Arbori ocrotiți

Nr. Crt.	Nr. Unic	Specia	Localizare	Diametru(cm)	Înălțime(m)	Coronamentul(m)	Viabilitate	Grad întreținere	Riscuri
----------	----------	--------	------------	--------------	-------------	-----------------	-------------	------------------	---------

Arbori izolați

Nr. Crt.	Nr. Unic	Specia	Localizare	Diametru(cm)	Înălțime(m)	Coronamentul(m)	Viabilitate	Grad întreținere	Riscuri
----------	----------	--------	------------	--------------	-------------	-----------------	-------------	------------------	---------

Alți arbori

Nr. Crt.	Nr. Unic	Specia	Localizare	Diametru(cm)	Înălțime(m)	Coronamentul(m)	Viabilitate	Grad întreținere	Riscuri
1	36411	Biota, Arborele vieții		24	14	2	Foarte buna	Permanent	Fără riscuri

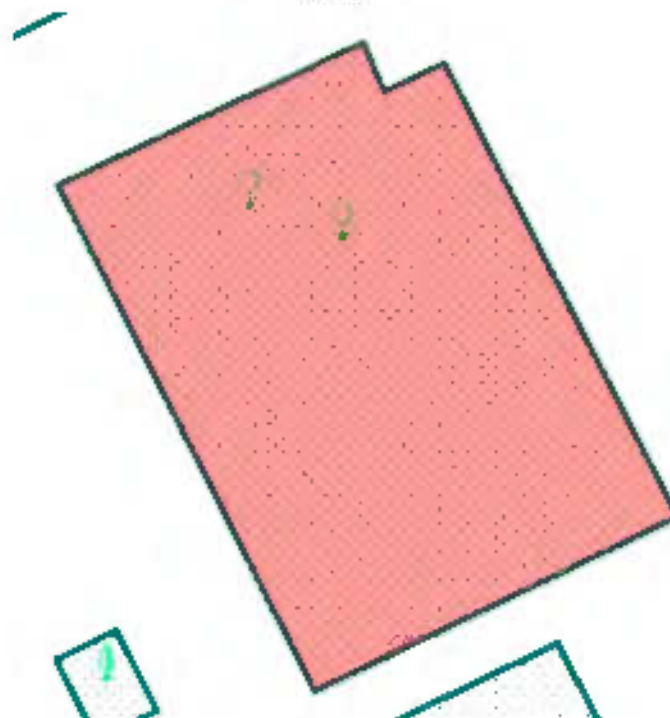
7. DOCUMENTE EMISE CU PRIVIRE LA TERENUL SPAȚIU VERDE ȘI CONSTRUCȚIILE EXISTENTE

Nr. Crt.	Titlu	Emitent	Verificator	Data emiterii	Data verificării	Observații
----------	-------	---------	-------------	---------------	------------------	------------

Județul: Craiova Municipiul: Craiova Localitatea: Craiova Cod SIRUTA: 69900	Secțiune plan: *Nr. Sector cadastral: *Nr. Cadastral imobil: *Nr. Carte funciară:	*Cod zona valorică: *Cod zona protejată: *Cod poștal:
--	--	---

Fișa spațiului verde Nr. 1315
Bulvardul 1 Mai - bl.25

1. SCHIȚA AMPLASAMENTULUI TERENULUI SPAȚIU VERDE
Scara: 1:103



2. ADRFA: Zona 1 Mai

3. DATE DESPRE TERENUL SPAȚIU VERDE

Proprietar / Deținător teren spațiu verde	Tip proprietate	Mod administrare	Categorie de folosință	Reglementare urbanistică	Suprafața măsurată(mp)		Total teren (mp)	Observații
					Teren exclusiv	Teren în indiviziune		
Municipiul Craiova /Municipiul Craiova	domeniul public al unităților administrativ- teritoriale	direct	Zona verde		57,74	0	57,74	
Total teren(mp)					57,74	0	57,74	

4. DATE PRIVIND CONSTRUCȚIILE EXISTENTE PE TERENUL SPAȚIU VERDE

Proprietar / Deținător construcții	Tip proprietate	Mod administrare	Nr. corp construcție	Cod grupă destinație	Suprafață construită la sol(mp)	Observații
Total suprafață ocupată din terenul spațiu verde (mp)					0	

5. ECHIPAREA EDILITARA A TERENULUI: A C t E G T

6. DATE PRIVIND VEGETAȚIA EXISTENTĂ PE TERENUL SPAȚIU VERDE

Arbori ocrotiți

Nr. Crt.	Nr. Unic	Specia	Localizare	Diametru(cm)	Înălțime(m)	Coronament(m)	Viabilitate	Grad întreținere	Riscuri
----------	----------	--------	------------	--------------	-------------	---------------	-------------	------------------	---------

Arbori izolați

Nr. Crt.	Nr. Unic	Specia	Localizare	Diametru(cm)	Înălțime(m)	Coronament(m)	Viabilitate	Grad întreținere	Riscuri
----------	----------	--------	------------	--------------	-------------	---------------	-------------	------------------	---------

Alți arbori

Nr. Crt.	Nr. Unic	Specia	Localizare	Diametru(cm)	Înălțime(m)	Coronament(m)	Viabilitate	Grad întreținere	Riscuri
1	36410	Liliac		4	2	2	Foarte buna	Permanent	Fără riscuri
2	36409	Liliac		4	3	2	Foarte buna	Permanent	Fără riscuri

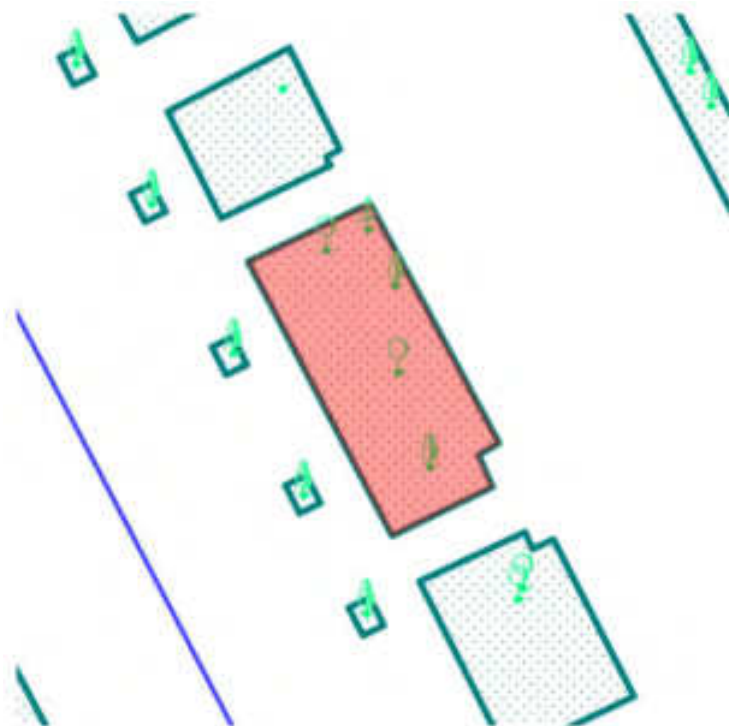
7. DOCUMENTE EMISE CU PRIVIRE LA TERENUL SPAȚIU VERDE ȘI CONSTRUCȚIILE EXISTENTE

Nr. Crt.	Titlu	Emitent	Verificator	Data emiterii	Data verificării	Observații
----------	-------	---------	-------------	---------------	------------------	------------

Județul: Craiova Municipiul: Craiova Localitatea: Craiova Cod SIRUTA: 69900	Secțiune plan: *Nr. Sector cadastral: *Nr. Cadastral imobil: *Nr. Carte funciară:	*Cod zona valorică: *Cod zona protejată: *Cod poștal:
--	--	---

Fișa spațiului verde Nr. 1316
Bulevardul 1 Mai - bl.25

1. SCHIȚA AMPLASAMENTULUI TERENULUI SPAȚIU VERDE
Scara: 1:300



2. ADRESA: Zona 1 Mai

3. DATE DESPRE TERENUL SPAȚIU VERDE

Proprietar / Deținător teren spațiu verde	Tip proprietate	Mod administrare	Categorie de folosință	Reglementare urbanistică	Suprafața măsurată(mp)		Total teren (mp)	Observații
					Teren exclusiv	Teren în indiviziune		
Municipiul Craiova /Municipiul Craiova	domeniul public al unităților administrativ- teritoriale	direct	Zona verde		89,12	0	89,12	
Total teren(mp)					89,12	0	89,12	

4. DATE PRIVIND CONSTRUCȚIILE EXISTENTE PE TERENUL SPAȚIU VERDE

Proprietar / Deținător construcții	Tip proprietate	Mod administrare	Nr. corp construcție	Cod grupă destinație	Suprafață construită la sol(mp)	Observații
Total suprafață ocupată din terenul spațiu verde (mp)					0	

5. ECHIPAREA EDILITAREA TERENULUI: A C t E G T

6. DATE PRIVIND VEGETAȚIA EXISTENTĂ PE TERENUL SPAȚIU VERDE

Arbori ocrotiți

Nr. Crt.	Nr. Unic	Specia	Localizare	Diametru(cm)	Înălțime(m)	Coronament(m)	Viabilitate	Grad întreținere	Riscuri
1	36408	Nuc comun		28	14	5	Foarte buna	Permanent	Fără riscuri

Arbori izolați

Nr. Crt.	Nr. Unic	Specia	Localizare	Diametru(cm)	Înălțime(m)	Coronament(m)	Viabilitate	Grad întreținere	Riscuri
----------	----------	--------	------------	--------------	-------------	---------------	-------------	------------------	---------

Alți arbori

Nr. Crt.	Nr. Unic	Specia	Localizare	Diametru(cm)	Înălțime(m)	Coronament(m)	Viabilitate	Grad întreținere	Riscuri
1	36407	Liliac		5	3	1	Foarte buna	Permanent	Fără riscuri
2	36404	Liliac		2	2	1	Foarte buna	Permanent	Fără riscuri
3	36405	Molid comun		14	9	2	Foarte buna	Permanent	Fără riscuri
4	36406	Visin		14	8	2	Foarte buna	Permanent	Fără riscuri

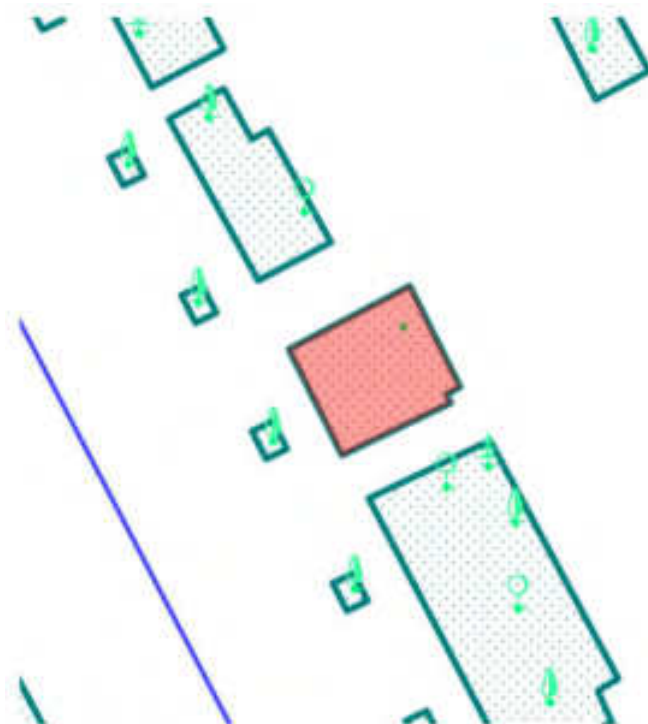
7. DOCUMENTE EMISE CU PRIVIRE LA TERENUL SPAȚIU VERDE ȘI CONSTRUCȚIILE EXISTENTE

Nr. Crt.	Titlu	Emitent	Verificator	Data emiterii	Data verificării	Observații
----------	-------	---------	-------------	---------------	------------------	------------

Județul: Craiova Municipiul: Craiova Localitatea: Craiova Cod SIRUTA: 69900	Secțiune plan: *Nr. Sector cadastral: *Nr. Cadastral imobil: *Nr. Carte funciară:	*Cod zona valorică: *Cod zona protejată: *Cod poștal:
--	--	---

Fișa spațiului verde Nr. 1317
Bulevardul 1 Mai - bl.25

1. SCHIȚA AMPLASAMENTULUI TERENULUI SPAȚIU VERDE
Scara: 1:300



2. ADRESA: Zona 1 Mai

3. DATE DESPRE TERENUL SPAȚIU VERDE

Proprietar / Deținător teren spațiu verde	Tip proprietate	Mod administrare	Categorie de folosință	Reglementare urbanistică	Suprafața măsurată(mp)		Total teren (mp)	Observații
					Teren exclusiv	Teren în indiviziune		
Municipiul Craiova /Municipiul Craiova	domeniul public al unităților administrativ- teritoriale	direct	Zona verde		35,63	0	35,63	
Total teren(mp)					35,63	0	35,63	

4. DATE PRIVIND CONSTRUCȚIILE EXISTENTE PE TERENUL SPAȚIU VERDE

Proprietar / Deținător construcții	Tip proprietate	Mod administrare	Nr. corp construcție	Cod grupă destinație	Suprafață construită la sol(mp)	Observații
Total suprafață ocupată din terenul spațiu verde (mp)					0	

5. ECHIPAREA EDILITARA A TERENULUI: A C t E G T

6. DATE PRIVIND VEGETAȚIA EXISTENTĂ PE TERENUL SPAȚIU VERDE

Arbori ocrotiți

Nr. Crt.	Nr. Unic	Specia	Localizare	Diametru(cm)	Înălțime(m)	Coronamentul(m)	Viabilitate	Grad întreținere	Riscuri
----------	----------	--------	------------	--------------	-------------	-----------------	-------------	------------------	---------

Arbori izolați

Nr. Crt.	Nr. Unic	Specia	Localizare	Diametru(cm)	Înălțime(m)	Coronamentul(m)	Viabilitate	Grad întreținere	Riscuri
----------	----------	--------	------------	--------------	-------------	-----------------	-------------	------------------	---------

Alți arbori

Nr. Crt.	Nr. Unic	Specia	Localizare	Diametru(cm)	Înălțime(m)	Coronamentul(m)	Viabilitate	Grad întreținere	Riscuri
1	36403	Maytenus		2	3	2	Foarte buna	Permanent	Fără riscuri

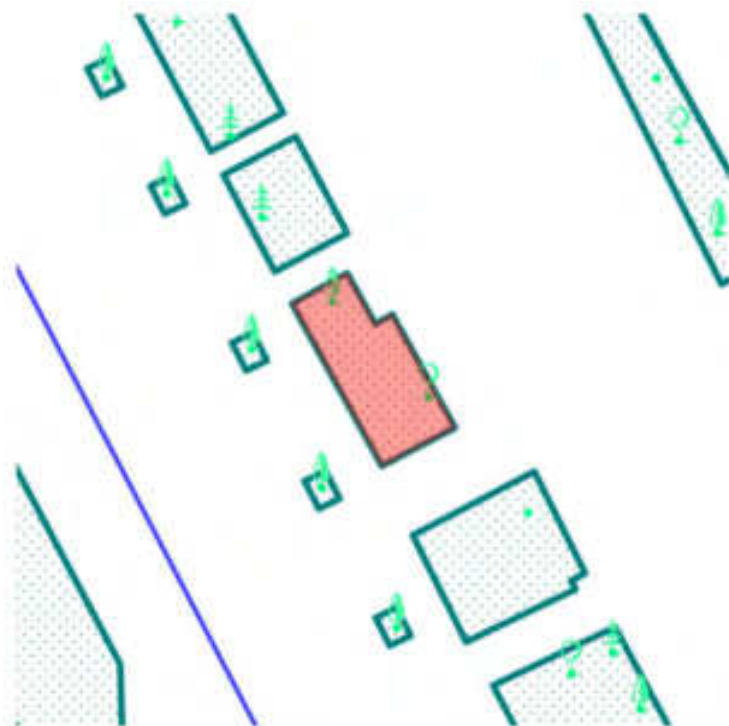
7. DOCUMENTE EMISE CU PRIVIRE LA TERENUL SPAȚIU VERDE ȘI CONSTRUCȚIILE EXISTENTE

Nr. Crt.	Titlu	Emitent	Verificator	Data emiterii	Data verificării	Observații
----------	-------	---------	-------------	---------------	------------------	------------

Județul: Craiova Municipiul: Craiova Localitatea: Craiova Cod SIRUTA: 69900	Secțiune plan: *Nr. Sector cadastral: *Nr. Cadastral imobil: *Nr. Carte funciară:	*Cod zona valorică: *Cod zona protejată: *Cod poștal:
--	--	---

Fișa spațiului verde Nr. 1318
Bulevardul 1 Mai - bl.24

1. SCHIȚA AMPLASAMENTULUI TERENULUI SPAȚIU VERDE
Scara: 1:300



2. ADRESA: Zona 1 Mai

3. DATE DESPRE TERENUL SPAȚIU VERDE

Proprietar / Deținător teren spațiu verde	Tip proprietate	Mod administrare	Categorie de folosință	Reglementare urbanistică	Suprafața măsurată(mp)		Total teren (mp)	Observații
					Teren exclusiv	Teren în indiviziune		
Municipiul Craiova /Municipiul Craiova	domeniul public al unităților administrativ- teritoriale	direct	Zona verde		30,77	0	30,77	
Total teren(mp)					30,77	0	30,77	

4. DATE PRIVIND CONSTRUCȚIILE EXISTENTE PE TERENUL SPAȚIU VERDE

Proprietar / Deținător construcții	Tip proprietate	Mod administrare	Nr. corp construcție	Cod grupă destinație	Suprafață construită la sol(mp)	Observații
Total suprafață ocupată din terenul spațiu verde (mp)					0	

5. ECHIPAREA EDILITAREA TERENULUI: A C t E G T

6. DATE PRIVIND VEGETAȚIA EXISTENTĂ PE TERENUL SPAȚIU VERDE

Arbori ocrotiți

Nr. Crt.	Nr. Unic	Specia	Localizare	Diametru(cm)	Înălțime(m)	Coronamentul(m)	Viabilitate	Grad întreținere	Riscuri
----------	----------	--------	------------	--------------	-------------	-----------------	-------------	------------------	---------

Arbori izolați

Nr. Crt.	Nr. Unic	Specia	Localizare	Diametru(cm)	Înălțime(m)	Coronamentul(m)	Viabilitate	Grad întreținere	Riscuri
----------	----------	--------	------------	--------------	-------------	-----------------	-------------	------------------	---------

Alți arbori

Nr. Crt.	Nr. Unic	Specia	Localizare	Diametru(cm)	Înălțime(m)	Coronamentul(m)	Viabilitate	Grad întreținere	Riscuri
1	36402	Liliac		2	2	1	Foarte buna	Permanent	Fără riscuri
2	36401	Tei pucios		34	15	5	Foarte buna	Permanent	Fără riscuri

7. DOCUMENTE EMISE CU PRIVIRE LA TERENUL SPAȚIU VERDE ȘI CONSTRUCȚIILE EXISTENTE

Nr. Crt.	Titlu	Emitent	Verificator	Data emiterii	Data verificării	Observații
----------	-------	---------	-------------	---------------	------------------	------------

Județul: Craiova Municipiul: Craiova Localitatea: Craiova Cod SIRUTA: 69900	Secțiune plan: *Nr. Sector cadastral: *Nr. Cadastral imobil: *Nr. Carte funciară:	*Cod zona valorică: *Cod zona protejată: *Cod poștal:
--	--	---

Fișa spațiului verde Nr. 1319
Bulevardul 1 Mai - bl.24

1. SCHIȚA AMPLASAMENTULUI TERENULUI SPAȚIU VERDE
Scara: 1:300



2. ADRESA: Zona 1 Mai

3. DATE DESPRE TERENUL SPAȚIU VERDE

Proprietar / Deținător teren spațiu verde	Tip proprietate	Mod administrare	Categorie de folosință	Reglementare urbanistică	Suprafața măsurată(mp)		Total teren (mp)	Observații
					Teren exclusiv	Teren în indiviziune		
Municipiul Craiova /Municipiul Craiova	domeniul public al unităților administrativ- teritoriale	direct	Zona verde		19,34	0	19,34	
Total teren(mp)					19,34	0	19,34	

4. DATE PRIVIND CONSTRUCȚIILE EXISTENTE PE TERENUL SPAȚIU VERDE

Proprietar / Deținător construcții	Tip proprietate	Mod administrare	Nr. corp construcție	Cod grupă destinație	Suprafață construită la sol(mp)	Observații
Total suprafață ocupată din terenul spațiu verde (mp)					0	

5. ECHIPAREA EDILITAREA TERENULUI: A C t E G T

6. DATE PRIVIND VEGETAȚIA EXISTENTĂ PE TERENUL SPAȚIU VERDE

Arbori ocrotiți

Nr. Crt.	Nr. Unic	Specia	Localizare	Diametru(cm)	Înălțime(m)	Coronamentul(m)	Viabilitate	Grad întreținere	Riscuri
----------	----------	--------	------------	--------------	-------------	-----------------	-------------	------------------	---------

Arbori izolați

Nr. Crt.	Nr. Unic	Specia	Localizare	Diametru(cm)	Înălțime(m)	Coronamentul(m)	Viabilitate	Grad întreținere	Riscuri
----------	----------	--------	------------	--------------	-------------	-----------------	-------------	------------------	---------

Alți arbori

Nr. Crt.	Nr. Unic	Specia	Localizare	Diametru(cm)	Înălțime(m)	Coronamentul(m)	Viabilitate	Grad întreținere	Riscuri
1	36400	Biota, Arborele vietii		18	12	2	Foarte bună	Permanent	Căderi crengi uscate

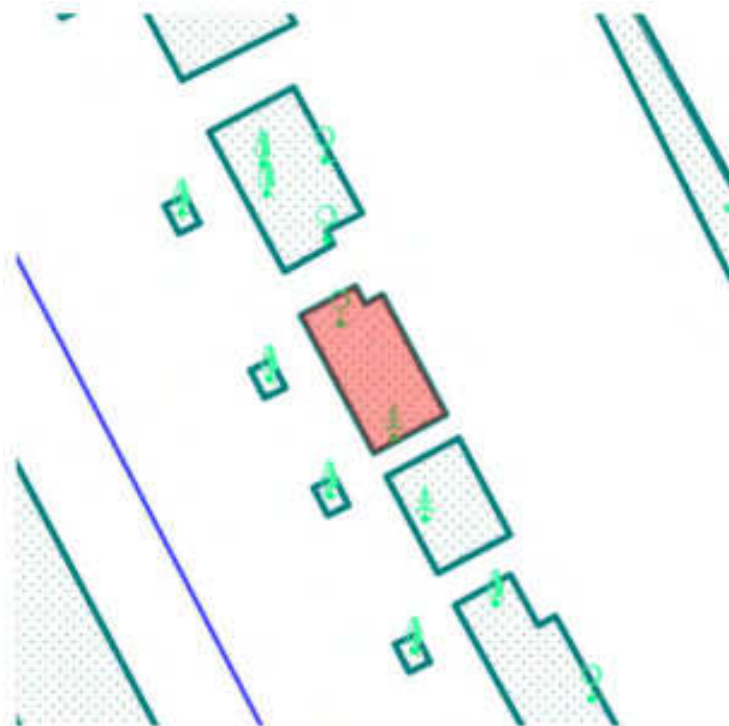
7. DOCUMENTE EMISE CU PRIVIRE LA TERENUL SPAȚIU VERDE ȘI CONSTRUCȚIILE EXISTENTE

Nr. Crt.	Titlu	Emitent	Verificator	Data emiterii	Data verificării	Observații
----------	-------	---------	-------------	---------------	------------------	------------

Județul: Craiova Municipiul: Craiova Localitatea: Craiova Cod SIRUTA: 69900	Secțiune plan: *Nr. Sector cadastral: *Nr. Cadastral imobil: *Nr. Carte funciară:	*Cod zona valorică: *Cod zona protejată: *Cod poștal:
--	--	---

Fișa spațiului verde Nr. 1320
Bulevardul 1 Mai - bl.24

1. SCHIȚA AMPLASAMENTULUI TERENULUI SPAȚIU VERDE
Scara: 1:300



2. ADRESA: Zona 1 Mai

3. DATE DESPRE TERENUL SPAȚIU VERDE

Proprietar / Deținător teren spațiu verde	Tip proprietate	Mod administrare	Categorie de folosință	Reglementare urbanistică	Suprafața măsurată(mp)		Total teren (mp)	Observații
					Teren exclusiv	Teren în indiviziune		
Municipiul Craiova /Municipiul Craiova	domeniul public al unităților administrativ- teritoriale	direct	Zona verde		26,65	0	26,65	
Total teren(mp)					26,65	0	26,65	

4. DATE PRIVIND CONSTRUCȚIILE EXISTENTE PE TERENUL SPAȚIU VERDE

Proprietar / Deținător construcții	Tip proprietate	Mod administrare	Nr. corp construcție	Cod grupă destinație	Suprafață construită la sol(mp)	Observații
Total suprafață ocupată din terenul spațiu verde (mp)					0	

5. ECHIPAREA EDILITAREA TERENULUI: A C t E G T

6. DATE PRIVIND VEGETAȚIA EXISTENTĂ PE TERENUL SPAȚIU VERDE

Arbori ocrotiți

Nr. Crt.	Nr. Unic	Specia	Localizare	Diametru(cm)	Înălțime(m)	Coronament(m)	Viabilitate	Grad întreținere	Riscuri
----------	----------	--------	------------	--------------	-------------	---------------	-------------	------------------	---------

Arbori Izolați

Nr. Crt.	Nr. Unic	Specia	Localizare	Diametru(cm)	Înălțime(m)	Coronament(m)	Viabilitate	Grad întreținere	Riscuri
----------	----------	--------	------------	--------------	-------------	---------------	-------------	------------------	---------

Alți arbori

Nr. Crt.	Nr. Unic	Specia	Localizare	Diametru(cm)	Înălțime(m)	Coronament(m)	Viabilitate	Grad întreținere	Riscuri
1	36399	Biota, Arborele vietii		12	7	2	Foarte bună	Permanent	Căderi craingi uscate
2	36398	Liliac		8	4	1	Foarte bună	Permanent	Fără riscuri

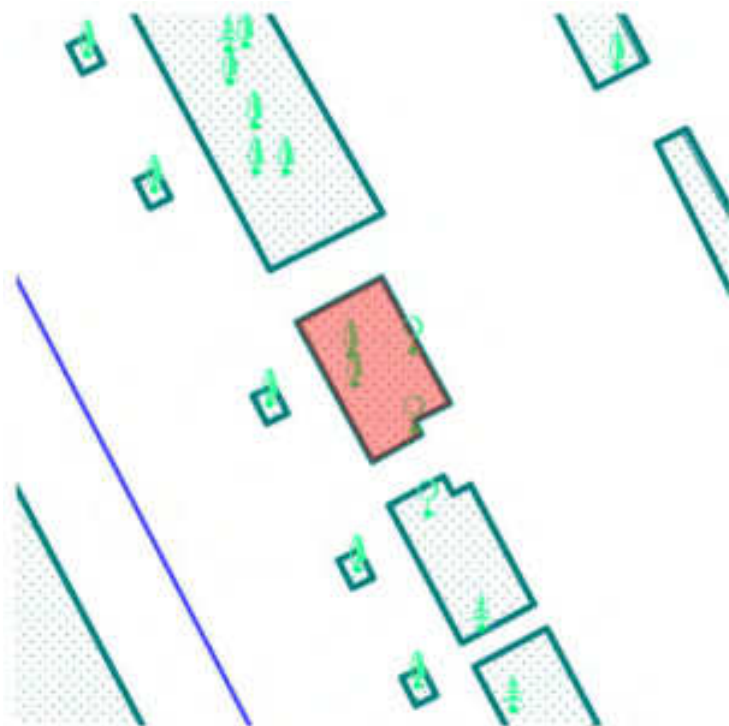
7. DOCUMENTE EMISE CU PRIVIRE LA TERENUL SPAȚIU VERDE ȘI CONSTRUCȚIILE EXISTENTE

Nr. Crt.	Titlu	Emitent	Verificator	Data emiterii	Data verificării	Observații
----------	-------	---------	-------------	---------------	------------------	------------

Județul: Craiova Municipiul: Craiova Localitatea: Craiova Cod SIRUTA: 69900	Secțiune plan: *Nr. Sector cadastral: *Nr. Cadastral imobil: *Nr. Carte funciară:	*Cod zona valorică: *Cod zona protejată: *Cod poștal:
--	--	---

Fișa spațiului verde Nr. 1321
Bulevardul 1 Mai - bl.24

1. SCHIȚA AMPLASAMENTULUI TERENULUI SPAȚIU VERDE
Scara: 1:300



2. ADRESA: Zona 1 Mai

3. DATE DESPRE TERENUL SPAȚIU VERDE

Proprietar / Deținător teren spațiu verde	Tip proprietate	Mod administrare	Categorie de folosință	Reglementare urbanistică	Suprafața măsurată(mp)		Total teren (mp)	Observații
					Teren exclusiv	Teren în indiviziune		
Municipiul Craiova /Municipiul Craiova	domeniul public al unităților administrativ- teritoriale	direct	Zona verde		31,35	0	31,35	
Total teren(mp)					31,35	0	31,35	

4. DATE PRIVIND CONSTRUCȚIILE EXISTENTE PE TERENUL SPAȚIU VERDE

Proprietar / Deținător construcții	Tip proprietate	Mod administrare	Nr. corp construcție	Cod grupă destinație	Suprafață construită la sol(mp)	Observații
Total suprafață ocupată din terenul spațiu verde (mp)					0	

5. ECHIPAREA EDILITAREA TERENULUI: A C t E G T

6. DATE PRIVIND VEGETAȚIA EXISTENTĂ PE TERENUL SPAȚIU VERDE

Arbori ocrotiți

Nr. Crt.	Nr. Unic	Specia	Localizare	Diametru(cm)	Înălțime(m)	Coronamentul(m)	Viabilitate	Grad întreținere	Riscuri
----------	----------	--------	------------	--------------	-------------	-----------------	-------------	------------------	---------

Arbori izolați

Nr. Crt.	Nr. Unic	Specia	Localizare	Diametru(cm)	Înălțime(m)	Coronamentul(m)	Viabilitate	Grad întreținere	Riscuri
----------	----------	--------	------------	--------------	-------------	-----------------	-------------	------------------	---------

Alți arbori

Nr. Crt.	Nr. Unic	Specia	Localizare	Diametru(cm)	Înălțime(m)	Coronamentul(m)	Viabilitate	Grad întreținere	Riscuri
1	36395	Arar american		4	3	1	Foarte buna	Permanent	Fără riscuri
2	36396	Liliac		4	3	1	Foarte buna	Permanent	Fără riscuri
3	36397	Liliac		4	2	1	foarte buna	Permanent	Fără riscuri
4	36394	Visin		6	3	2	Foarte buna	Permanent	Fără riscuri

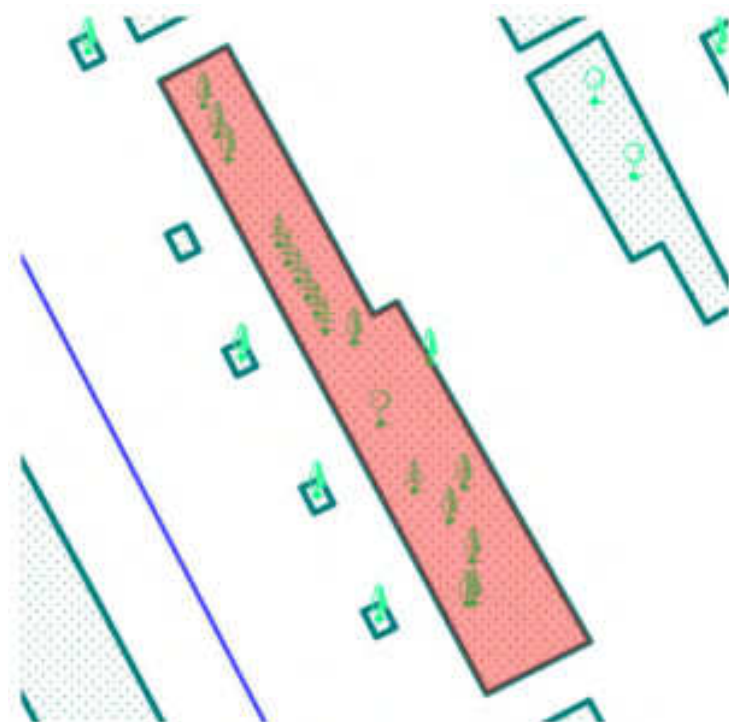
7. DOCUMENTE EMISE CU PRIVIRE LA TERENUL SPAȚIU VERDE ȘI CONSTRUCȚIILE EXISTENTE

Nr. Crt.	Titlu	Emitent	Verificator	Data emiterii	Data verificării	Observații
----------	-------	---------	-------------	---------------	------------------	------------

Județul: Craiova Municipiul: Craiova Localitatea: Craiova Cod STRUTA: 69900	Secțiune plan: *Nr. Sector cadastral: *Nr. Cadastral imobil: *Nr. Carto funciara:	*Cod zona valorică: *Cod zona protejată: *Cod poștal:
--	--	---

Fișa spațiului verde Nr. 1322
Bulevardul 1 Mai - bl23

1. ȘCHIȚA AMPLASAMENTULUI TERENULUI SPAȚIU VERDE
Scara: 1:323



2. ADRESA: Zona 1 Mai

3. DATE DESPRE TERENUL SPAȚIU VERDE

Proprietar / Deținător teren spațiu verde	Tip proprietate	Mod administrare	Categorie de folosință	Reglementare urbanistică	Suprafața măsurată(mp)		Total teren (mp)	Observații
					Teren exclusiv	Teren în indiviziune		
Municipiul Craiova /Municipiul Craiova	domeniul public al unităților administrativ-teritoriale	direct	Zona verde		170,15	0	170,15	
Total teren(mp)					170,15	0	170,15	

4. DATE PRIVIND CONSTRUCȚIILE EXISTENTE PE TERENUL SPAȚIU VERDE

Proprietar / Deținător construcții	Tip proprietate	Mod administrare	Nr. corp construcție	Cod grupă destinație	Suprafață construită la sol(mp)	Observații
Total suprafață ocupată din terenul spațiu verde (mp)					0	

5. ECHIPAREA EDILITARA A TERENULUI: A C t B G T

6. DATE PRIVIND VEGETAȚIA EXISTENTĂ PE TERENUL SPAȚIU VERDE

Arbori ocrotiți

Nr. Crt.	Nr. Unic	Specia	Localizare	Diametru(cm)	Înălțime(m)	Coronament(m)	Viabilitate	Grad întreținere	Riscuri
----------	----------	--------	------------	--------------	-------------	---------------	-------------	------------------	---------

Arbori izolați

Nr. Crt.	Nr. Unic	Specia	Localizare	Diametru(cm)	Înălțime(m)	Coronament(m)	Viabilitate	Grad întreținere	Riscuri
----------	----------	--------	------------	--------------	-------------	---------------	-------------	------------------	---------

Alți arbori

Nr. Crt.	Nr. Unic	Specia	Localizare	Diametru(cm)	Înălțime(m)	Coronament(m)	Viabilitate	Grad întreținere	Riscuri
1	36390	Arborele Iudei		4	3	2	Foarte buna	Permanent	Fără riscuri
2	36384	Biota, Arborele victii		6	4	2	Buna: prezinta zgarieturi, gatuire, cioplitura, cicatrizari, incluziune de corp	Permanent	Fără riscuri
3	36382	Biota, Arborele victii		12	11	2	Foarte buna	Permanent	Fără riscuri
4	36380	Biota, Arborele victii		10	10	2	Foarte buna	Permanent	Fără riscuri
5	36379	Biota, Arborele victii		10	7	2	Foarte buna	Permanent	Fără riscuri
6	36383	Biota, Arborele victii		6	4	1	Buna: prezinta zgarieturi, gatuire, cioplitura, cicatrizari, incluziune de corp	Permanent	Fără riscuri
7	36381	Biota, Arborele victii		8	6	1	Foarte buna	Permanent	Fără riscuri
8	36393	Custar porcesc		12	8	2	Buna: prezinta zgarieturi, gatuire, cioplitura, cicatrizari, incluziune de corp	Permanent	Fără riscuri
9	36377	Catalpa		22	9	2	Buna: prezinta zgarieturi, gatuire, cioplitura, cicatrizari,	Permanent	Căderi crengi uscate

							incluziune de corp		
10	36376	Catupa		32	14	5	Foarte buna	Permanent	Căderi crengi uscate
11	36378	Catupa		18	9	3	Buna: prezinta zgarieturi, gultire, cioplitura, cicatrizari, incluziune de corp	Permanent	Căderi crengi uscate
12	36385	Curcudus		22	12	4	Foarte buna	Permanent	Fără riscuri
13	36386	Gutui		16	10	2	Foarte bunu	Permanent	Fără riscuri
14	36387	Liliac		4	4	2	Foarte bunu	Permanent	Fără riscuri
15	36388	Pin comun, silvestru		28	16	5	Foarte bunu	Permanent	Căderi crengi uscate
16	36392	Prun		2	3	1	Foarte bunu	Permanent	Fără riscuri
17	36389	Smochin		4	3	2	Foarte bunu	Permanent	Fără riscuri
18	36391	Visin		2	1	1	Foarte buna	Permanent	Fără riscuri

7. DOCUMENTE EMISE CU PRIVIRE LA TERENUL SPAȚIU VERDE ȘI CONSTRUCȚIILE EXISTENTE

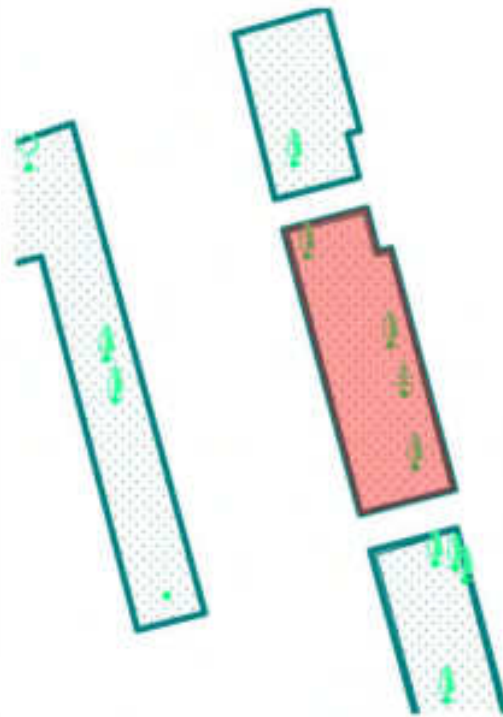
Nr. Crt	Titlu	Emitent	Verificator	Data emiterii	Data verificării	Observații
---------	-------	---------	-------------	---------------	------------------	------------

Județul: Craiova Municipiul: Craiova Localitatea: Craiova Cod SIRUTA: 69900	Secțiune plan: *Nr. Sector cadastral: *Nr. Cadastral imobil: *Nr. Carte funciară:	*Cod zona valorică: *Cod zona protejată: *Cod poștal:
--	--	---

Fișa spațiului verde Nr. 1323
Bulevardul 1 Mai - bl.32

1. SCIITA AMPLASAMENTULUI TERENULUI SPAȚIU VERDE

Scara: 1:300



2. ADRESA: Zona 1 Mai

3. DATE DESPRE TERENUL SPAȚIU VERDE

Proprietar / Deținător teren spațiu verde	Tip proprietate	Mod administrare	Categorie de folosință	Reglementare urbanistică	Suprafața măsurată(mp)		Total teren (mp)	Observații
					Teren exclusiv	Teren în indiviziune		
Municipiul Craiova /Municipiul Craiova	domeniul public al unităților administrativ- teritoriale	direct	Zona verde		62,91	0	62,91	
Total teren(mp)					62,91	0	62,91	

4. DATE PRIVIND CONSTRUCIILE EXISTENTE PE TERENUL SPAȚIU VERDE

Proprietar / Deținător construcții	Tip proprietate	Mod administrare	Nr. corp construcție	Cod grupă destinație	Suprafață construită la sol(mp)	Observații
Total suprafață ocupată din terenul spațiu verde (mp)					0	

5. ECHIPAREA EDILITARA A TERENULUI: A C t E G T

6. DATE PRIVIND VEGETAȚIA EXISTENTĂ PE TERENUL SPAȚIU VERDE

Arbori ocrotiți

Nr. Crt.	Nr. Unic	Specia	Localizare	Diametru(cm)	Înălțime(m)	Coronament(m)	Viabilitate	Grad întreținere	Riscuri
----------	----------	--------	------------	--------------	-------------	---------------	-------------	------------------	---------

Arbori izolați

Nr. Crt.	Nr. Unic	Specia	Localizare	Diametru(cm)	Înălțime(m)	Coronament(m)	Viabilitate	Grad întreținere	Riscuri
----------	----------	--------	------------	--------------	-------------	---------------	-------------	------------------	---------

Alți arbori

Nr. Crt.	Nr. Unic	Specia	Localizare	Diametru(cm)	Înălțime(m)	Coronament(m)	Viabilitate	Grad întreținere	Riscuri
1	36254	Corcodus		22	15	6	Foarte buna	Permanent	Fără riscuri
2	36252	Dud alb, fragar		4	4	2	Foarte buna	Permanent	Căderi crengi uscate
3	36253	Pin Negru		6	4	2	Acceptabilă: rupturi, scorhuri mici, noduri infundate, cancer pe o parte, multe	Permanent	Fără riscuri
4	36251	Tei pucios		34	16	5	Foarte buna	Permanent	Fără riscuri

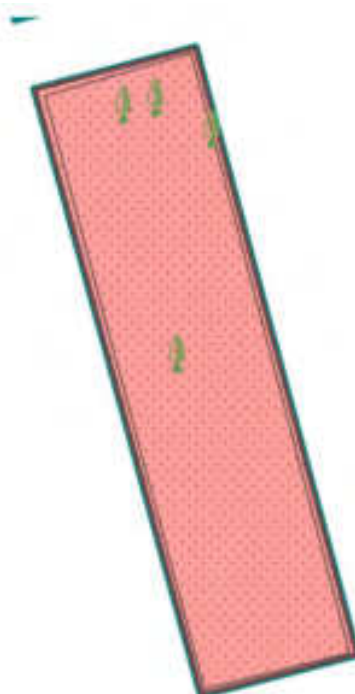
7. DOCUMENTE EMISE CU PRIVIRE LA TERENUL SPAȚIU VERDE ȘI CONSTRUCȚIILE EXISTENTE

Nr. Crt.	Titlu	Emitent	Verificator	Data emiterii	Data verificării	Observații
----------	-------	---------	-------------	---------------	------------------	------------

Județul: Craiova Municipiul: Craiova Localitatea: Craiova Cod SIRUTA: 69900	Secțiune plan: *Nr. Sector cadastral: *Nr. Cadastral imobil: *Nr. Carte funciară:	*Cod zona valorică: *Cod zona protejată: *Cod poștal:
--	--	---

Fișa spațiului verde Nr. 1324
Bulevardul 1 Mai - bl.32-bl.33

1. SCHIȚA AMPLASAMENTULUI TERENULUI SPAȚIU VERDE
Scara: 1:160



2. ADRPȘA: Zona 1 Mai

3. DATE DESPRE TERENUL SPAȚIU VERDE

Proprietar / Deținător teren spațiu verde	Tip proprietate	Mod administrare	Categorie de folosință	Reglementare urbanistică	Suprafața măsurată(mp)		Total teren (mp)	Observații
					Teren exclusiv	Teren în indiviziune		
Municipiul Craiova /Municipiul Craiova	domeniul public al unităților administrativ- teritoriale	direct	Zona verde		64,87	0	64,87	
Total teren(mp)					64,87	0	64,87	

4. DATE PRIVIND CONSTRUCȚIILE EXISTENTE PE TERENUL SPAȚIU VERDE

Proprietar / Deținător construcții	Tip proprietate	Mod administrare	Nr. corp construcție	Cod grupă destinație	Suprafață construită la sol(mp)	Observații
Total suprafață ocupată din terenul spațiu verde (mp)					0	

5. ECHIPAREA EDILITARA A TERENULUI: A C t E G T

6. DATE PRIVIND VEGETAȚIA EXISTENTĂ PE TERENUL SPAȚIU VERDE

Arbori ocrotiți

Nr. Crt.	Nr. Unic	Specia	Localizare	Diametru(cm)	Înălțime(m)	Coronament(m)	Viabilitate	Grad întreținere	Riscuri
1	36255	Nuc comun		26	15	6	Foarte buna	Permanent	Fără riscuri

Arbori izolați

Nr. Crt.	Nr. Unic	Specia	Localizare	Diametru(cm)	Înălțime(m)	Coronament(m)	Viabilitate	Grad întreținere	Riscuri
----------	----------	--------	------------	--------------	-------------	---------------	-------------	------------------	---------

Alți arbori

Nr. Crt.	Nr. Unic	Specia	Localizare	Diametru(cm)	Înălțime(m)	Coronament(m)	Viabilitate	Grad întreținere	Riscuri
1	36258	Magnolie		12	8	4	Foarte buna	Permanent	Fără riscuri
2	36257	Magnolie		6	4	2	Foarte buna	Permanent	Fără riscuri
3	36256	Visin		12	9	2	Foarte buna	Permanent	Fără riscuri

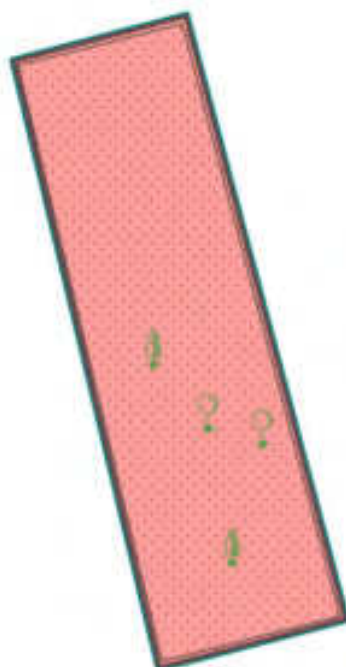
7. DOCUMENTE EMISE CU PRIVIRE LA TERENUL, SPAȚIU VERDE ȘI CONSTRUCȚIILE EXISTENTE

Nr. Crt.	Titlu	Emitent	Verificator	Data emiterii	Data verificării	Observații
----------	-------	---------	-------------	---------------	------------------	------------

Județul: Craiova Municipiul: Craiova Localitatea: Craiova Cod SIRUTA: 69900	Secțiune plan: *Nr. Sector cadastral: *Nr. Cadastral imobil: *Nr. Carte funciară:	*Cod zona valorică: *Cod zona protejată: *Cod poștal:
--	--	---

**Fișa spațiului verde Nr. 1325
Bulevardul 1 Mai - bl33**

1. SCHIȚA AMPLASAMENTULUI TERENULUI SPAȚIU VERDE
Scara: 1:144



2. ADRESA: Zona 1 Mai

3. DATE DESPRE TERENUL SPAȚIU VERDE

Proprietar / Deținător teren spațiu verde	Tip proprietate	Mod administrare	Categorie de folosință	Reglementare urbanistică	Suprafața măsurată(mp)		Total teren (mp)	Observații
					Teren exclusiv	Teren în indiviziune		
Municipiul Craiova /Municipiul Craiova	domeniul public al unităților administrativ- teritoriale	direct	Zona verde		58,96	0	58,96	
Total teren(mp)					58,96	0	58,96	

4. DATE PRIVIND CONSTRUCȚIILE EXISTENTE PE TERENUL SPAȚIU VERDE

Proprietar / Deținător construcții	Tip proprietate	Mod administrare	Nr. corp construcție	Cod grupă destinație	Suprafață construită la sol(mp)	Observații
Total suprafață ocupată din terenul spațiu verde (mp)					0	

5. ECHIPAREA EDILITARA A TERENULUI: A C t E G T

6. DATE PRIVIND VEGETAȚIA EXISTENTĂ PE TERENUL SPAȚIU VERDE

Arbori ocrotiți

Nr. Crt.	Nr. Unic	Specia	Localizare	Diametru(cm)	Înălțime(m)	Coronament(m)	Viabilitate	Grad întreținere	Riscuri
----------	----------	--------	------------	--------------	-------------	---------------	-------------	------------------	---------

Arbori izolați

Nr. Crt.	Nr. Unic	Specia	Localizare	Diametru(cm)	Înălțime(m)	Coronament(m)	Viabilitate	Grad întreținere	Riscuri
----------	----------	--------	------------	--------------	-------------	---------------	-------------	------------------	---------

Alți arbori

Nr. Crt.	Nr. Unic	Specia	Localizare	Diametru(cm)	Înălțime(m)	Coronament(m)	Viabilitate	Grad întreținere	Riscuri
1	36260	Liliac		4	2	1	Foarte buna	Permanent	Fără riscuri
2	36262	Magnolie		2	1	1	Foarte buna	Permanent	Fără riscuri
3	36261	Trandafir		2	2	2	Foarte buna	Permanent	Fără riscuri
4	36259	Visin		30	11	6	Foarte buna	Permanent	Fără riscuri


7. DOCUMENTE EMISE CU PRIVIRE LA TERENUL, SPAȚIU VERDE ȘI CONSTRUCȚIILE EXISTENTE

Nr. Crt.	Titlu	Emitent	Verificator	Data emiterii	Data verificării	Observații
----------	-------	---------	-------------	---------------	------------------	------------

Județul: Craiova Municipiul: Craiova Localitatea: Craiova Cod SIRUTA: 69900	Secțiune plan: *Nr. Sector cadastral: *Nr. Cadastral imobil: *Nr. Carte funciară:	*Cod zona valorică: *Cod zona protejată: *Cod poștal:
--	--	---

Fișa spațiului verde Nr. 1326
Bulevardul 1 Mai - bl.33-bl.34

1. SCHIȚA AMPLASAMENTULUI TERENULUI SPAȚIU VERDE
Scara: 1:149



2. ADRPȘA: Zona 1 Mai

3. DATE DESPRE TERENUL SPAȚIU VERDE

Proprietar / Deținător teren spațiu verde	Tip proprietate	Mod administrare	Categorie de folosință	Reglementare urbanistică	Suprafața măsurată(mp)		Total teren (mp)	Observații
					Teren exclusiv	Teren în îndiviziune		
Municipiul Craiova /Municipiul Craiova	domeniul public al unităților administrativ- teritoriale	direct	Zona verde		90,04	0	90,04	
Total teren(mp)					90,04	0	90,04	

4. DATE PRIVIND CONSTRUCȚIILE EXISTENTE PE TERENUL SPAȚIU VERDE

Proprietar / Deținător construcții	Tip proprietate	Mod administrare	Nr. corp construcție	Cod grupă destinație	Suprafață construită la sol(mp)	Observații
Total suprafață ocupată din terenul spațiu verde (mp)					0	

5. ECHIPAREA EDILITARA A TERENULUI: A C t E G T

6. DATE PRIVIND VEGETAȚIA EXISTENTĂ PE TERENUL SPAȚIU VERDE

Arbori ocrotiți

Nr. Crt.	Nr. Unic	Specia	Localizare	Diametru(cm)	Înălțime(m)	Coronament(m)	Viabilitate	Grad întreținere	Riscuri
----------	----------	--------	------------	--------------	-------------	---------------	-------------	------------------	---------

Arbori izolați

Nr. Crt.	Nr. Unic	Specia	Localizare	Diametru(cm)	Înălțime(m)	Coronament(m)	Viabilitate	Grad întreținere	Riscuri
----------	----------	--------	------------	--------------	-------------	---------------	-------------	------------------	---------

Alți arbori

Nr. Crt.	Nr. Unic	Specia	Localizare	Diametru(cm)	Înălțime(m)	Coronament(m)	Viabilitate	Grad întreținere	Riscuri
1	36265	Corcodus		16	6	4	Foarte buna	Permanent	Fără riscuri
2	36263	Liliac		4	2	1	Buna: prezintă zgarieturi, gatuire, cioplitura, cicatrizari, incluziune de corp	Permanent	Fără riscuri
3	36264	Mar		4	3	1	Foarte buna	Permanent	Fără riscuri
4	36266	Smochin		8	3	2	Foarte buna	Permanent	Fără riscuri

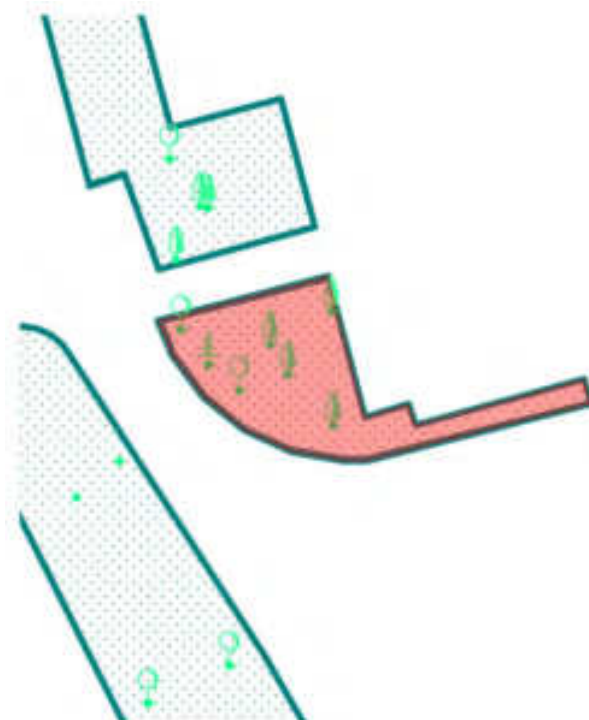
7. DOCUMENTE EMISE CU PRIVIRE LA TERENUL SPAȚIU VERDE ȘI CONSTRUCȚIILE EXISTENTE

Nr. Crt.	Titlu	Emitent	Verificator	Data emiterii	Data verificării	Observații
----------	-------	---------	-------------	---------------	------------------	------------

Județul: Craiova Municipiul: Craiova Localitatea: Craiova Cod ȘIRUTA: 69900	Secțiune plan: *Nr. Sector cadastral: *Nr. Cadastral imobil: *Nr. Carte funciară:	*Cod zona valorică: *Cod zona protejată: *Cod poștal:
--	--	---

Fișa spațiului verde Nr. 1327
Bulevardul 1 Mai - bl.34

1. SCHIȚA AMPLASAMENTULUI TERENULUI SPAȚIU VERDE
Scara: 1:300



2. ADRESA: Zona 1 Mai

3. DATE DESPRE TERENUL SPAȚIU VERDE

Proprietar / Deținător teren spațiu verde	Tip proprietate	Mod administrare	Categorie de folosință	Reglementare urbanistică	Suprafața măsurată(mp)		Total teren (mp)	Observații
					Teren exclusiv	Teren în indiviziune		
Municipiul Craiova /Municipiul Craiova	domeniul public al unităților administrativ- teritoriale	direct	Zona verde		67,41	0	67,41	
Total teren(mp)					67,41	0	67,41	

4. DATE PRIVIND CONSTRUCȚIILE EXISTENTE PE TERENUL SPAȚIU VERDE

Proprietar / Deținător construcții	Tip proprietate	Mod administrare	Nr. corp construcție	Cod grupă destinație	Suprafață construită la sol(mp)	Observații
Total suprafață ocupată din terenul spațiu verde (mp)					0	

5. ECHIPAREA EDILITARA A TERENULUI: A C t E G T

6. DATE PRIVIND VEGETAȚIA EXISTENTĂ PE TERENUL SPAȚIU VERDE

Arbori ocrotiți

Nr. Crt.	Nr. Unic	Specia	Localizare	Diametru(cm)	Înălțime(m)	Coronament(m)	Viabilitate	Grad întreținere	Riscuri
----------	----------	--------	------------	--------------	-------------	---------------	-------------	------------------	---------

Arbori Izolați

Nr. Crt.	Nr. Unic	Specia	Localizare	Diametru(cm)	Înălțime(m)	Coronament(m)	Viabilitate	Grad întreținere	Riscuri
----------	----------	--------	------------	--------------	-------------	---------------	-------------	------------------	---------

Alți arbori

Nr. Crt.	Nr. Unic	Specia	Localizare	Diametru(cm)	Înălțime(m)	Coronament(m)	Viabilitate	Grad întreținere	Riscuri
1	36268	Biota, Arborele vietii		10	7	2	Foarte bună	Permanent	Fără riscuri
2	36270	Corcodus		12	3	2	Enarta bună	Permanent	Fără riscuri
3	36269	Liliac		2	2	1	Foarte bună	Permanent	Fără riscuri
4	36271	Piersic		20	9	3	Foarte bună	Permanent	Fără riscuri
5	36273	Smochin		8	7	3	Foarte bună	Permanent	Fără riscuri
6	36272	Smochin		8	7	3	Enarta bună	Permanent	Fără riscuri
7	36267	Trandafir		6	3	2	Enarta bună	Permanent	Fără riscuri

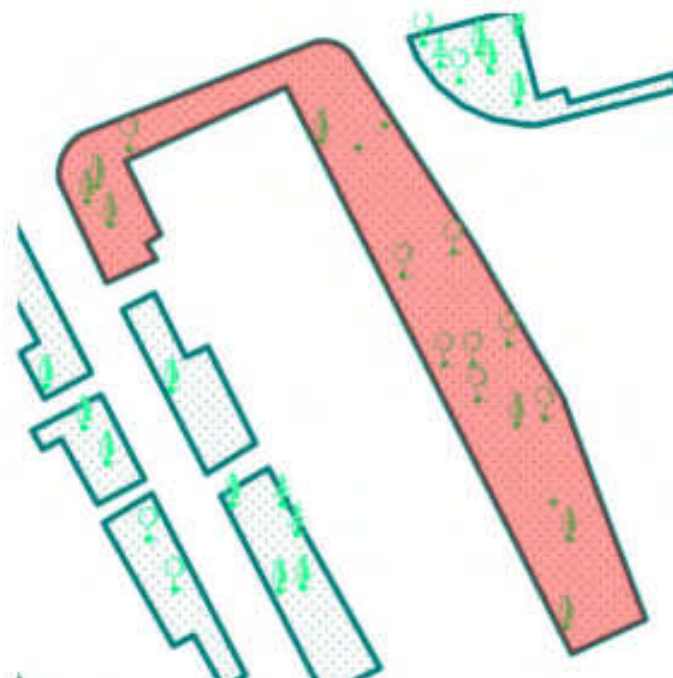
7. DOCUMENTE EMISE CU PRIVIRE LA TERENUL SPAȚIU VERDE ȘI CONSTRUCȚIILE EXISTENTE

Nr. Crt.	Titlu	Emitent	Verificator	Data emiterii	Data verificării	Observații
----------	-------	---------	-------------	---------------	------------------	------------

Județul: Craiova Municipiul: Craiova Localitatea: Craiova Cod SIRUTA: 69900	Secțiune plan: *Nr. Sector cadastral: *Nr. Cadastral imobil: *Nr. Carte funciari:	*Cod zona valorică: *Cod zona protejată: *Cod poștal:
--	--	---

Fișa spațiului verde Nr. 1328
Bulevardul 1 Mai - bl.29-bl.30

1. SCIȚIA AMPLASAMENTULUI TERENULUI SPAȚIU VERDE
Scara: 1:454



2. ADRESA: Zona 1 Mai

3. DATE DESPRE TERENUL SPAȚIU VERDE

Proprietar / Deținător teren spațiu verde	Tip proprietate	Mod administrare	Categorie de folosință	Reglementare urbanistică	Suprafața măsurată(mp)		Total teren (mp)	Observații
					Teren exclusiv	Teren în diviziune		
Municipiul Craiova /Municipiul Craiova	domeniul public al unităților administrativ-teritoriale	direct	Zona verde		431,77	0	431,77	
Total teren(mp)					431,77	0	431,77	

4. DATE PRIVIND CONSTRUCȚIILE EXISTENTE PE TERENUL SPAȚIU VERDE

Proprietar / Deținător construcții	Tip proprietate	Mod administrare	Nr. corp construcție	Cod grupă destinație	Suprafață construită la sol(mp)	Observații
Total suprafață ocupată din terenul spațiu verde (mp)					0	

5. ECHIPAREA EDILITARA A TERENULUI: A C t B G T

6. DATE PRIVIND VEGETAȚIA EXISTENTĂ PE TERENUL SPAȚIU VERDE

Arbori ocrotiți

Nr. Crt.	Nr. Unic	Specie	Localizare	Diametru(cm)	Înălțime(m)	Comament(m)	Visibilitate	Grad încreștere	Riscuri
----------	----------	--------	------------	--------------	-------------	-------------	--------------	-----------------	---------

Arbori izolați

Nr. Crt.	Nr. Unic	Specia	Localizare	Diametru(cm)	Înălțime(m)	Coronament(m)	Viabilitate	Grad întreținere	Riscuri
----------	----------	--------	------------	--------------	-------------	---------------	-------------	------------------	---------

Alți arbori

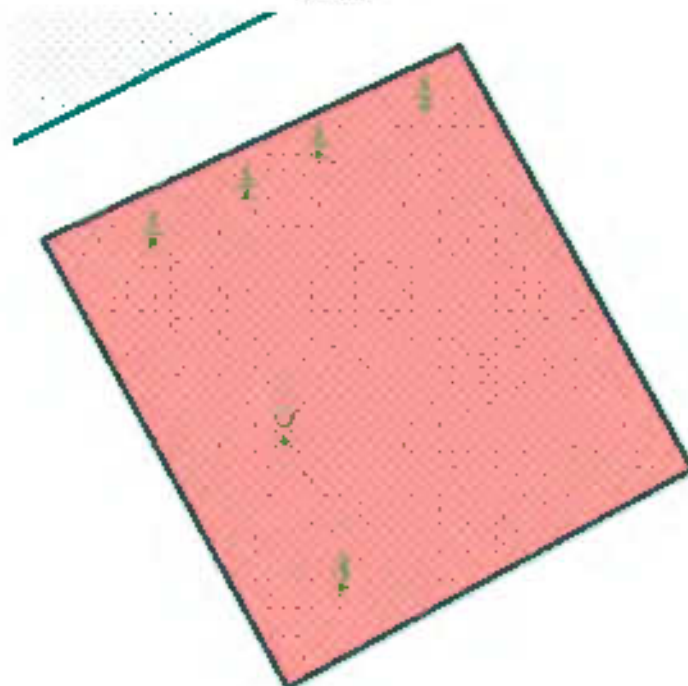
Nr. Crt.	Nr. Unic	Specia	Localizare	Diametru(cm)	Înălțime(m)	Coronament(m)	Viabilitate	Grad întreținere	Riscuri
1	36317	Catalpa		14	6	2	Foarte buna	Permanent	Fără riscuri
2	36321	Cercodus		20	9	4	Total necorespunzătoare: uscat sau scorbură > 40 cm.	Permanent	Cădere în caz de furtună
3	36333	Dud alb. fragar		28	12	4	Foarte buna	Permanent	Fără riscuri
4	36327	Lilias		4	3	2	Foarte buna	Permanent	Fără riscuri
5	36324	Lilias		4	3	2	Foarte buna	Permanent	Fără riscuri
6	36320	Lilias		12	7	4	Foarte buna	Permanent	Fără riscuri
7	36328	Lilias		4	4	2	Foarte buna	Permanent	Fără riscuri
8	36326	Lilias		4	4	2	Foarte buna	Permanent	Fără riscuri
9	36325	Lilias		10	4	2	Foarte buna	Permanent	Fără riscuri
10	36318	Magnolie		6	5	2	Foarte buna	Permanent	Fără riscuri
11	36322	Orețar galben		26	13	6	Foarte buna	Permanent	Fără riscuri
12	36332	Orețar galben		50	15	8	Foarte buna	Permanent	Fără riscuri
13	36323	Orețar galben		28	14	6	Foarte buna	Permanent	Fără riscuri
14	36319	Piersic		20	8	2	Total necorespunzătoare: uscat sau scorbură > 40 cm.	Permanent	Cădere în caz de furtună
15	36329	Soc		26	8	4	Foarte buna	Permanent	Fără riscuri
16	36331	Trandafir		8	4	2	Foarte buna	Permanent	Fără riscuri
17	36334	Visin		4	4	2	Foarte buna	Permanent	Fără riscuri
18	36330	Visin		8	8	2	Foarte buna	Permanent	Fără riscuri

Nr. Crt	Titlu	Emitent	Verificator	Data emiterii	Data verificării	Observații
------------	-------	---------	-------------	------------------	---------------------	------------

Județul: Craiova Municipiul: Craiova Localitatea: Craiova Cod SIRUTA: 69900	Secțiune plan: *Nr. Sector cadastral: *Nr. Cadastral imobil: *Nr. Carte funciară:	*Cod zona valorică: *Cod zona protejată: *Cod poștal:
--	--	---

Fișa spațiului verde Nr. 1329
Bulvardul 1 Mai - bl.31

1. SCHIȚA AMPLASAMENTULUI TERENULUI SPAȚIU VERDE
Scara: 1:112



2. ADRPȘA: Zona 1 Mai

3. DATE DESPRE TERENUL SPAȚIU VERDE

Proprietar / Deținător teren spațiu verde	Tip proprietate	Mod administrare	Categorie de folosință	Reglementare urbanistică	Suprafața măsurată(mp)		Total teren (mp)	Observații
					Teren exclusiv	Teren în indiviziune		
Municipiul Craiova /Municipiul Craiova	domeniul public al unităților administrativ- teritoriale	direct	Zona verde		70,34	0	70,34	
Total teren(mp)					70,34	0	70,34	

4. DATE PRIVIND CONSTRUCȚIILE EXISTENTE PE TERENUL SPAȚIU VERDE

Proprietar / Deținător construcții	Tip proprietate	Mod administrare	Nr. corp construcție	Cod grupă destinație	Suprafață construită la sol(mp)	Observații
Total suprafață ocupată din terenul spațiu verde (mp)					0	

5. ECHIPAREA EDILITARA A TERENULUI: A C t E G T

6. DATE PRIVIND VEGETAȚIA EXISTENTĂ PE TERENUL SPAȚIU VERDE

Arbori ocrotiți

Nr. Crt.	Nr. Unic	Specia	Localizare	Diametru(cm)	Înălțime(m)	Coronament(m)	Viabilitate	Grad întreținere	Riscuri
----------	----------	--------	------------	--------------	-------------	---------------	-------------	------------------	---------

Arburi izolați

Nr. Crt.	Nr. Unic	Specia	Localizare	Diametru(cm)	Înălțime(m)	Coronament(m)	Viabilitate	Grad întreținere	Riscuri
----------	----------	--------	------------	--------------	-------------	---------------	-------------	------------------	---------

Alți arbori

Nr. Crt.	Nr. Unic	Specia	Localizare	Diametru(cm)	Înălțime(m)	Coronament(m)	Viabilitate	Grad întreținere	Riscuri
1	36335	Caisul		18	6	3	Acceptabila: rupturi, scorburi mici, noduri infundate. cancer pe o parte, multe	Permanent	Căderi crengi uscate
2	36336	Liliac		12	5	3	Foarte buna	Permanent	Fără riscuri
3	36337	Tuie		20	11	2	Acceptabila: rupturi, scorburi mici, noduri infundate, cancer pe o parte, multe	Permanent	Căderi crengi uscate
4	36339	Tuie		10	11	3	Foarte buna	Permanent	Fără riscuri
5	36340	Tuie		20	7	2	Foarte buna	Permanent	Fără riscuri
6	36338	Tuie		16	8	2	Foarte buna	Permanent	Fără riscuri

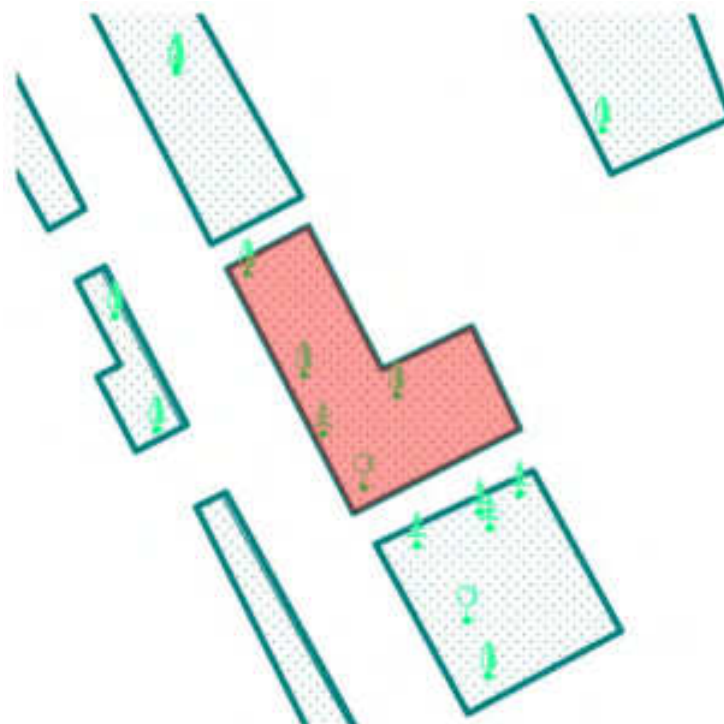
7. DOCUMENTE EMISE CU PRIVIRE LA TERENUL SPAȚIUL VERDE ȘI CONSTRUCȚIILE EXISTENTE

Nr. Crt.	Titlu	Emitent	Verificator	Data emiterii	Data verificării	Observații
----------	-------	---------	-------------	---------------	------------------	------------

Județul: Craiova Municipiul: Craiova Localitatea: Craiova Cod SIRUTA: 69900	Secțiune plan: *Nr. Sector cadastral: *Nr. Cadastral imobil: *Nr. Carte funciară:	*Cod zona valorică: *Cod zona protejată: *Cod poștal:
--	--	---

Fișa spațiului verde Nr. 1330
Bulevardul 1 Mai - bl.30-bl.31

1. SCHIȚA AMPLASAMENTULUI TERENULUI SPAȚIU VERDE
Scara: 1:300



2. ADRESA: Zona 1 Mai

3. DATE DESPRE TERENUL SPAȚIU VERDE

Proprietar / Deținător teren spațiu verde	Tip proprietate	Mod administrare	Categorie de folosință	Reglementare urbanistică	Suprafața măsurată(mp)		Total teren (mp)	Observații
					Teren exclusiv	Teren în indiviziune		
Municipiul Craiova /Municipiul Craiova	domeniul public al unităților administrativ- teritoriale	direct	Zona verde		79,29	0	79,29	
Total teren(mp)					79,29	0	79,29	

4. DATE PRIVIND CONSTRUCȚIILE EXISTENTE PE TERENUL SPAȚIU VERDE

Proprietar / Deținător construcții	Tip proprietate	Mod administrare	Nr. corp construcție	Cod grupă destinație	Suprafață construită la sol(mp)	Observații
Total suprafață ocupată din terenul spațiu verde (mp)					0	

5. ECHIPAREA EDILITAREA TERENULUI: A C t E G T

6. DATE PRIVIND VEGETAȚIA EXISTENTĂ PE TERENUL SPAȚIU VERDE

Arbori ocrotiți

Nr. Crt.	Nr. Unic	Specia	Localizare	Diametru(cm)	Înălțime(m)	Coronament(m)	Viabilitate	Grad întreținere	Riscuri
----------	----------	--------	------------	--------------	-------------	---------------	-------------	------------------	---------

Arbori Izolați

Nr. Crt.	Nr. Unic	Specia	Localizare	Diametru(cm)	Înălțime(m)	Coronament(m)	Viabilitate	Grad întreținere	Riscuri
----------	----------	--------	------------	--------------	-------------	---------------	-------------	------------------	---------

Alți arbori

Nr. Crt.	Nr. Unic	Specia	Localizare	Diametru(cm)	Înălțime(m)	Coronament(m)	Viabilitate	Grad întreținere	Riscuri
1	36344	Biotu, Arhorele vietii		6	5	2	Buna: prezenta zgarieturi, gatuire, cioplitura, cicatrizari, incluziune de corp	Permanent	Fără riscuri
2	36343	Caisul		8	8	2	Foarte buna	Permanent	Fără riscuri
3	36342	Liliac		4	4	2	Foarte buna	Permanent	Fără riscuri
4	36346	Tei cu frunza mare		42	17	8	Enarto buna	Permanent	Fără riscuri
5	36345	Tei pucjos		24	15	4	Foarte buna	Permanent	Căderi crongi uscate

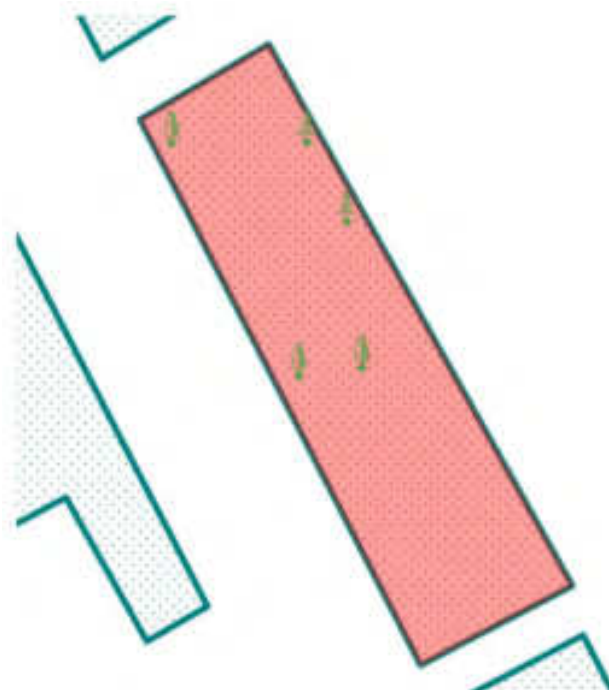
7. DOCUMENTE EMISE CU PRIVIRE LA TERENUL SPAȚIU VERDE ȘI CONSTRUCȚIILE EXISTENTE

Nr. Crt.	Titlu	Emitent	Verificator	Data emiterii	Data verificării	Observații
----------	-------	---------	-------------	---------------	------------------	------------

Județul: Craiova Municipiul: Craiova Localitatea: Craiova Cod SIRUTA: 69900	Secțiune plan: *Nr. Sector cadastral: *Nr. Cadastral imobil: *Nr. Carte funciarii:	*Cod zona valorică: *Cod zona protejată: *Cod poștal:
--	---	---

Fișa spațiului verde Nr. 1331
Bulevardul 1 Mai - bl30

I. SCHIȚA AMPLASAMENTULUI TERENULUI SPAȚIU VERDE
Scara: 1:169



2. ADRESA: Zona 1 Mai

3. DATE DESPRE TERENUL SPAȚIU VERDE

Proprietar / Deținător teren spațiu verde	Tip proprietate	Mod administrare	Categorie de folosință	Reglementare urbanistică	Suprafața măsurată(mp)		Total teren (mp)	Observații
					Teren exclusiv	Teren în diviziune		
Municipiul Craiova /Municipiul Craiova	domeniul public al unităților administrativ-teritoriale	direct	Zona verde		75,59	0	75,59	
Total teren(mp)					75,59	0	75,59	

4. DATE PRIVIND CONSTRUCȚIILE EXISTENTE PE TERENUL SPAȚIU VERDE

Proprietar / Deținător construcții	Tip proprietate	Mod administrare	Nr. corp construcție	Cod grupă destinație	Suprafață construită la sol(mp)	Observații
Total suprafață ocupată din terenul spațiu verde (mp)					0	

5. ECHIPAREA EDILITAREA TERENULUI: A C I E G T

6. DATE PRIVIND VEGETAȚIA EXISTENTĂ PE TERENUL SPAȚIU VERDE

Arbori acrotiți

Nr. Crt.	Nr. Unic	Specie	Localizare	Diametru(em)	Înălțime(m)	Coronament(m)	Viabilitate	Grad întreținere	Riscuri
----------	----------	--------	------------	--------------	-------------	---------------	-------------	------------------	---------

Arbori izolați

Nr. Crt.	Nr. Unic	Specie	Localizare	Diametru(cm)	Înălțime(m)	Coronament(m)	Viabilitate	Grad întreținere	Riscuri
----------	----------	--------	------------	--------------	-------------	---------------	-------------	------------------	---------

Alți arbori

Nr. Crt.	Nr. Unic	Specie	Localizare	Diametru(cm)	Înălțime(m)	Coronament(m)	Viabilitate	Grad întreținere	Riscuri
1	36351	Catalpa		50	17	5	Foarte buna	Permanent	Căderi craingi uscate
2	36348	Catalpa		10	7	2	Total necorespunzătoare: uscăt sau scorbura > 40 cm.	Permanent	Cădere în caz de furtună
3	36349	Molid comun		6	4	2	Foarte buna	Permanent	Fără riscuri
4	36350	Molid comun		6	4	2	Foarte buna	Permanent	Fără riscuri
5	36347	Visin		8	7	2	Foarte buna	Permanent	Fără riscuri

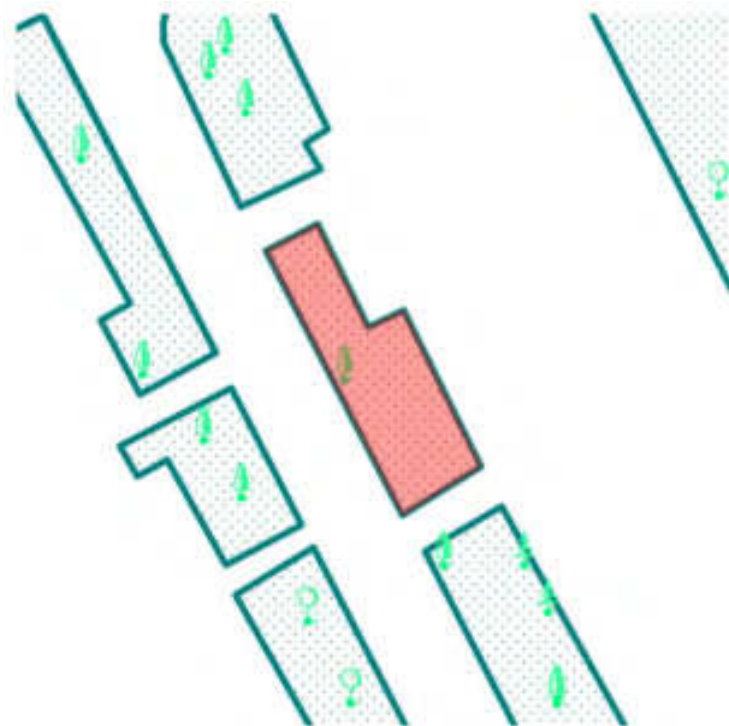
7. DOCUMENTE EMISE CU PRIVIRE LA TERENUL SPAȚIU VERDE ȘI CONSTRUCȚIILE EXISTENTE:

Nr. Crt.	Titlu	Emitent	Verificator	Data emiterii	Data verificării	Observații
----------	-------	---------	-------------	---------------	------------------	------------

Județul: Craiova Municipiul: Craiova Localitatea: Craiova Cod SIRUTA: 69900	Secțiune plan: *Nr. Sector cadastral: *Nr. Cadastral imobil: *Nr. Carte funciară:	*Cod zona valorică: *Cod zona protejată: *Cod poștal:
--	--	---

Fișa spațiului verde Nr. 1332
Bulevardul 1 Mai - bl.29-bl.30

1. SCHIȚA AMPLASAMENTULUI TERENULUI SPAȚIU VERDE
Scara: 1:300



2. ADRESA: Zona 1 Mai

3. DATE DESPRE TERENUL SPAȚIU VERDE

Proprietar / Deținător teren spațiu verde	Tip proprietate	Mod administrare	Categorie de folosință	Reglementare urbanistică	Suprafața măsurată(mp)		Total teren (mp)	Observații
					Teren exclusiv	Teren în indiviziune		
Municipiul Craiova /Municipiul Craiova	domeniul public al unităților administrativ- teritoriale	direct	Zona verde		50,26	0	50,26	
Total teren(mp)					50,26	0	50,26	

4. DATE PRIVIND CONSTRUCȚIILE EXISTENTE PE TERENUL SPAȚIU VERDE

Proprietar / Deținător construcții	Tip proprietate	Mod administrare	Nr. corp construcție	Cod grupă destinație	Suprafață construită la sol(mp)	Observații
Total suprafață ocupată din terenul spațiu verde (mp)					0	

5. ECHIPAREA EDILITAREA TERENULUI: A C t E G T

6. DATE PRIVIND VEGETAȚIA EXISTENTĂ PE TERENUL SPAȚIU VERDE

Arbori ocrotiți

Nr. Crt.	Nr. Unic	Specia	Localizare	Diametru(cm)	Înălțime(m)	Coronament(m)	Viabilitate	Grad întreținere	Riscuri
1	36352	Nuc comun		42	17	12	Foarte bună	Permanent	Căderi crângi uscate

Arbori izolați

Nr. Crt.	Nr. Unic	Specia	Localizare	Diametru(cm)	Înălțime(m)	Coronament(m)	Viabilitate	Grad întreținere	Riscuri
----------	----------	--------	------------	--------------	-------------	---------------	-------------	------------------	---------

Alți arbori

Nr. Crt.	Nr. Unic	Specia	Localizare	Diametru(cm)	Înălțime(m)	Coronament(m)	Viabilitate	Grad întreținere	Riscuri
----------	----------	--------	------------	--------------	-------------	---------------	-------------	------------------	---------

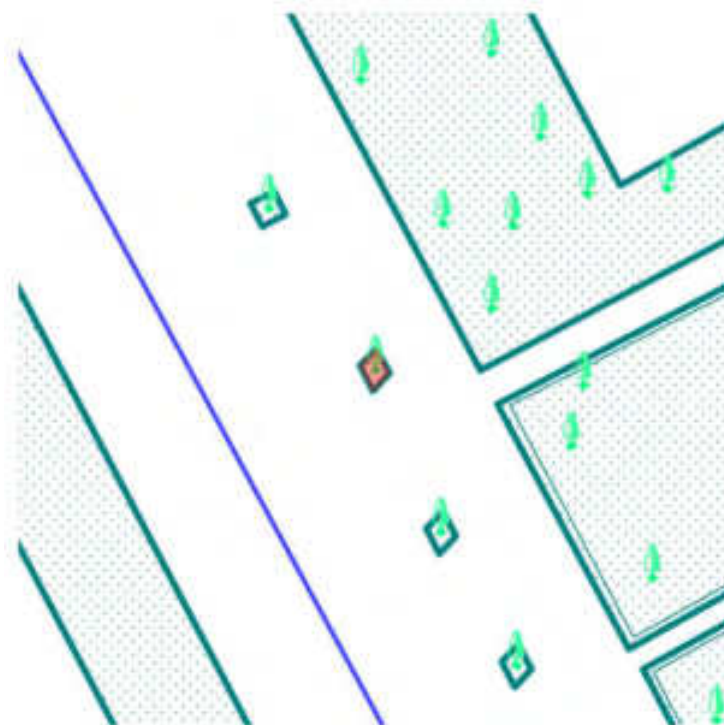
7. DOCUMENTE EMISE CU PRIVIRE LA TERENUL SPAȚIU VERDE ȘI CONSTRUCȚIILE EXISTENTE

Nr. Crt.	Titlu	Emitent	Verificator	Data emiterii	Data verificării	Observații
----------	-------	---------	-------------	---------------	------------------	------------

Județul: Craiova Municipiul: Craiova Localitatea: Craiova Cod SIRUTA: 69900	Secțiune plan: *Nr. Sector cadastral: *Nr. Cadastral imobil: *Nr. Carte funciară:	*Cod zona valorică: *Cod zona protejată: *Cod poștal:
--	--	---

Fișa spațiului verde Nr. 1333
Bulevardul 1 Mai

1. SCHIȚA AMPLASAMENTULUI TERENULUI SPAȚIU VERDE
Scara: 1:300



2. ADRESA: Zona 1 Mai

3. DATE DESPRE TERENUL SPAȚIU VERDE

Proprietar / Deținător teren spațiu verde	Tip proprietate	Mod administrare	Categorie de folosință	Reglementare urbanistică	Suprafața măsurată(mp)		Total teren (mp)	Observații
					Teren exclusiv	Teren în indiviziune		
Municipiul Craiova /Municipiul Craiova	domeniul public al unităților administrativ- teritoriale	direct	Zona verde		1,39	0	1,39	
Total teren(mp)					1,39	0	1,39	

4. DATE PRIVIND CONSTRUCȚIILE EXISTENTE PE TERENUL SPAȚIU VERDE

Proprietar / Deținător construcții	Tip proprietate	Mod administrare	Nr. corp construcție	Cod grupă destinație	Suprafață construită la sol(mp)	Observații
Total suprafață ocupată din terenul spațiu verde (mp)					0	

5. ECHIPAREA EDILITARA A TERENULUI: A C I E G T

6. DATE PRIVIND VEGETAȚIA EXISTENTĂ PE TERENUL SPAȚIU VERDE

Arbori ocrotiți

Nr. Crt.	Nr. Unic	Specia	Localizare	Diametru(cm)	Înălțime(m)	Coronament(m)	Viabilitate	Grad întreținere	Riscuri
----------	----------	--------	------------	--------------	-------------	---------------	-------------	------------------	---------

Arbori izolați

Nr. Crt.	Nr. Unic	Specia	Localizare	Diametru(cm)	Înălțime(m)	Coronament(m)	Viabilitate	Grad întreținere	Riscuri
1	36464	Tei pucios		28	7	2	Acceptabilă: rupțuri, scorburi mici, noduri înfundate, cancer pe o parte, multe	Permanent	Căderi crengu uscate

Alți arbori

Nr. Crt.	Nr. Unic	Specia	Localizare	Diametru(cm)	Înălțime(m)	Coronament(m)	Viabilitate	Grad întreținere	Riscuri
----------	----------	--------	------------	--------------	-------------	---------------	-------------	------------------	---------

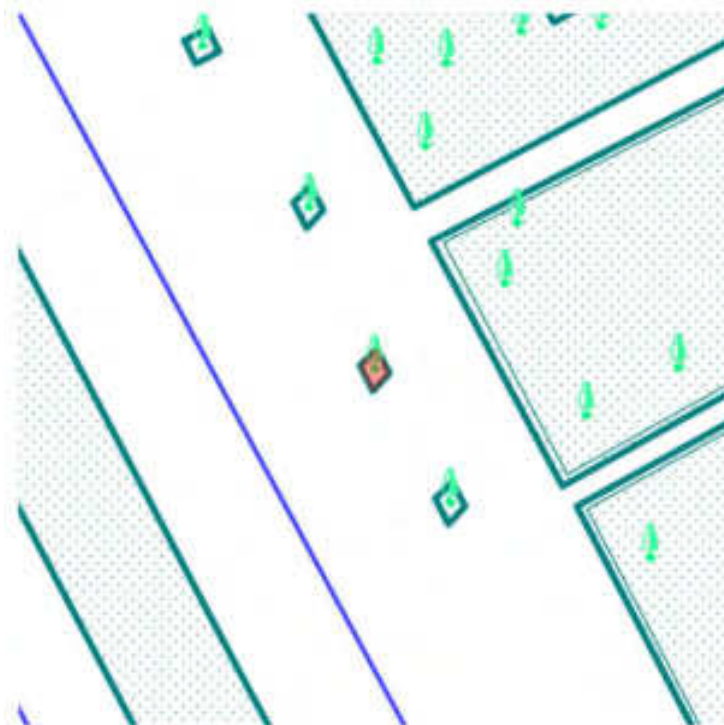
7. DOCUMENTE EMISE CU PRIVIRE LA TERENUL SPAȚIU VERDE ȘI CONSTRUCȚIILE EXISTENTE

Nr. Crt.	Titlu	Emitent	Verificator	Data emiterii	Data verificării	Observații
----------	-------	---------	-------------	---------------	------------------	------------

Județul: Craiova Municipiul: Craiova Localitatea: Craiova Cod SIRUTA: 69900	Secțiune plan: *Nr. Sector cadastral: *Nr. Cadastral imobil: *Nr. Carte funciară:	*Cod zona valorică: *Cod zona protejată: *Cod poștal:
--	--	---

Fișa spațiului verde Nr. 1334
Bulevardul 1 Mai

1. SCHIȚA AMPLASAMENTULUI TERENULUI SPAȚIU VERDE
Scara: 1:300



2. ADRESA: Zona 1 Mai

3. DATE DESPRE TERENUL SPAȚIU VERDE

Proprietar / Deținător teren spațiu verde	Tip proprietate	Mod administrare	Categorie de folosință	Reglementare urbanistică	Suprafața măsurată(mp)		Total teren (mp)	Observații
					Teren exclusiv	Teren în indiviziune		
Municipiul Craiova /Municipiul Craiova	domeniul public al unităților administrativ- teritoriale	direct	Zona verde		1,39	0	1,39	
Total teren(mp)					1,39	0	1,39	

4. DATE PRIVIND CONSTRUCȚIILE EXISTENTE PE TERENUL SPAȚIU VERDE

Proprietar / Deținător construcții	Tip proprietate	Mod administrare	Nr. corp construcție	Cod grupă destinație	Suprafață construită la sol(mp)	Observații
Total suprafață ocupată din terenul spațiu verde (mp)					0	

5. ECHIPAREA EDILITARA A TERENULUI: A C I E G T

6. DATE PRIVIND VEGETAȚIA EXISTENTĂ PE TERENUL SPAȚIU VERDE

Arbori ocrotiți

Nr. Crt.	Nr. Unic	Specia	Localizare	Diametru(cm)	Înălțime(m)	Coronament(m)	Viabilitate	Grad întreținere	Riscuri
----------	----------	--------	------------	--------------	-------------	---------------	-------------	------------------	---------

Arbori izolați

Nr. Crt.	Nr. Unic	Specia	Localizare	Diametru(cm)	Înălțime(m)	Coronament(m)	Viabilitate	Grad întreținere	Riscuri
1	36465	Tei pucios		38	9	4	Buna: prezintă zgărituri, găuire, ciuplitura, cicatrizari, incluziune de corp	Permanent	Căderi crenghi uscate

Alți arbori

Nr. Crt.	Nr. Unic	Specia	Localizare	Diametru(cm)	Înălțime(m)	Coronament(m)	Viabilitate	Grad întreținere	Riscuri
----------	----------	--------	------------	--------------	-------------	---------------	-------------	------------------	---------

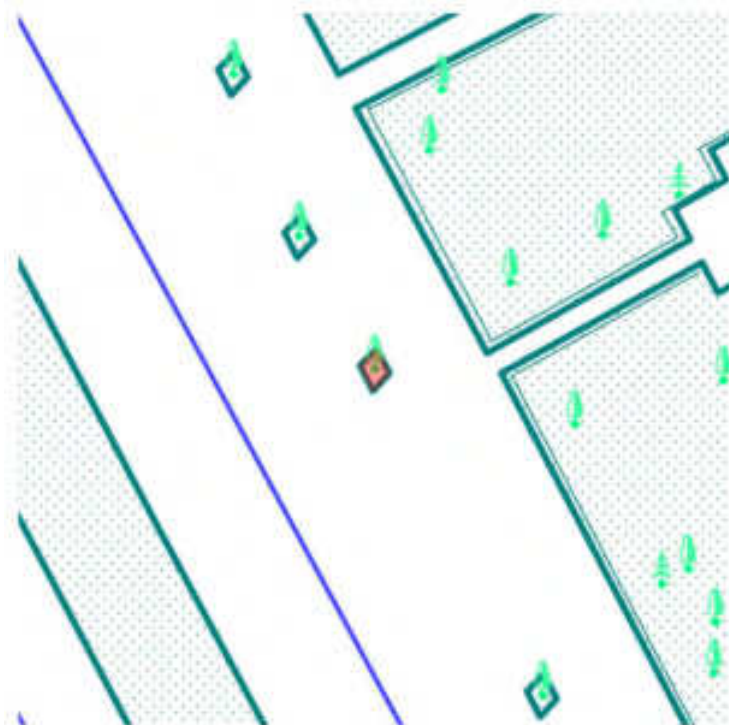
7. DOCUMENTE EMISE CU PRIVIRE LA TERENUL, SPAȚIU VERDE ȘI CONSTRUCȚIILE EXISTENTE

Nr. Crt.	Titlu	Emitent	Verificator	Data emiterii	Data verificării	Observații
----------	-------	---------	-------------	---------------	------------------	------------

Județul: Craiova Municipiul: Craiova Localitatea: Craiova Cod SIRUTA: 69900	Secțiune plan: *Nr. Sector cadastral: *Nr. Cadastral imobil: *Nr. Carte funciară:	*Cod zona valorică: *Cod zona protejată: *Cod poștal:
--	--	---

Fișa spațiului verde Nr. 1335
Bulevardul 1 Mai

1. SCHIȚA AMPLASAMENTULUI TERENULUI SPAȚIU VERDE
Scara: 1:300



2. ADRESA: Zona 1 Mai

3. DATE DESPRE TERENUL SPAȚIU VERDE

Proprietar / Deținător teren spațiu verde	Tip proprietate	Mod administrare	Categorie de folosință	Reglementare urbanistică	Suprafața măsurată(mp)		Total teren (mp)	Observații
					Teren exclusiv	Teren în indiviziune		
Municipiul Craiova /Municipiul Craiova	domeniul public al unităților administrativ- teritoriale	direct	Zona verde		1,39	0	1,39	
Total teren(mp)					1,39	0	1,39	

4. DATE PRIVIND CONSTRUCȚIILE EXISTENTE PE TERENUL SPAȚIU VERDE

Proprietar / Deținător construcții	Tip proprietate	Mod administrare	Nr. corp construcție	Cod grupă destinație	Suprafață construită la sol(mp)	Observații
Total suprafață ocupată din terenul spațiu verde (mp)					0	

5. ECHIPAREA EDILITARA A TERENULUI: A C I E G T

6. DATE PRIVIND VEGETAȚIA EXISTENTĂ PE TERENUL SPAȚIU VERDE

Arbori ocrotiți

Nr. Crt.	Nr. Unic	Specia	Localizare	Diametru(cm)	Înălțime(m)	Coronament(m)	Viabilitate	Grad întreținere	Riscuri
----------	----------	--------	------------	--------------	-------------	---------------	-------------	------------------	---------

Arbori izolați

Nr. Crt.	Nr. Unic	Specia	Localizare	Diametru(cm)	Înălțime(m)	Coronament(m)	Viabilitate	Grad întreținere	Riscuri
1	36466	Platan american		4	3	1	Foarte buna	Permanent	Fără riscuri

Alți arbori

Nr. Crt.	Nr. Unic	Specia	Localizare	Diametru(cm)	Înălțime(m)	Coronament(m)	Viabilitate	Grad întreținere	Riscuri
----------	----------	--------	------------	--------------	-------------	---------------	-------------	------------------	---------

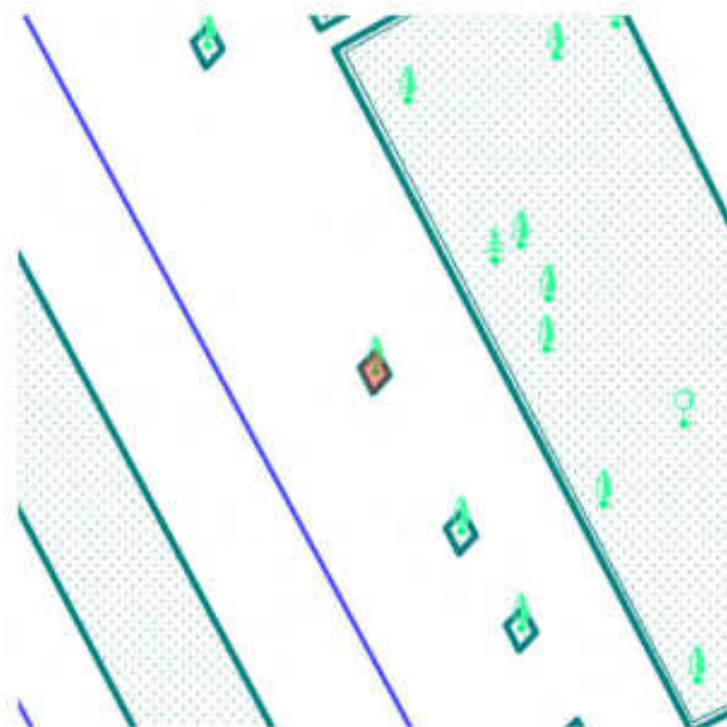
7. DOCUMENTE EMISE CU PRIVIRE LA TERENUL, SPAȚIU VERDE ȘI CONSTRUCȚIILE EXISTENTE

Nr. Crt.	Titlu	Emitent	Verificator	Data emiterii	Data verificării	Observații
----------	-------	---------	-------------	---------------	------------------	------------

Județul: Craiova Municipiul: Craiova Localitatea: Craiova Cod SIRUTA: 69900	Secțiune plan: *Nr. Sector cadastral: *Nr. Cadastral imobil: *Nr. Carte funciară:	*Cod zona valorică: *Cod zona protejată: *Cod poștal:
--	--	---

Fișa spațiului verde Nr. 1336
Bulevardul 1 Mai

1. SCHIȚA AMPLASAMENTULUI TERENULUI SPAȚIU VERDE
Scara: 1:300



2. ADRESA: Zona 1 Mai

3. DATE DESPRE TERENUL SPAȚIU VERDE

Proprietar / Deținător teren spațiu verde	Tip proprietate	Mod administrare	Categorie de folosință	Reglementare urbanistică	Suprafața măsurată(mp)		Total teren (mp)	Observații
					Teren exclusiv	Teren în indiviziune		
Municipiul Craiova /Municipiul Craiova	domeniul public al unităților administrativ- teritoriale	direct	Zona verde		1,39	0	1,39	
Total teren(mp)					1,39	0	1,39	

4. DATE PRIVIND CONSTRUCȚIILE EXISTENTE PE TERENUL SPAȚIU VERDE

Proprietar / Deținător construcții	Tip proprietate	Mod administrare	Nr. corp construcție	Cod grupă destinație	Suprafață construită la sol(mp)	Observații
Total suprafață ocupată din terenul spațiu verde (mp)					0	

5. ECHIPAREA EDILITARA A TERENULUI A C I E G T

6. DATE PRIVIND VEGETAȚIA EXISTENTĂ PE TERENUL SPAȚIU VERDE

Arbori ocrotiți

Nr. Crt.	Nr. Unic	Specia	Localizare	Diametru(cm)	Înălțime(m)	Coronament(m)	Viabilitate	Grad întreținere	Riscuri
----------	----------	--------	------------	--------------	-------------	---------------	-------------	------------------	---------

Arbori izolați

Nr. Crt.	Nr. Unic	Specia	Localizare	Diametru(cm)	Înălțime(m)	Coronament(m)	Viabilitate	Grad întreținere	Riscuri
1	36467	Platan american		4	5	1	Foarte buna	Permanent	Fără riscuri

Alți arbori

Nr. Crt.	Nr. Unic	Specia	Localizare	Diametru(cm)	Înălțime(m)	Coronament(m)	Viabilitate	Grad întreținere	Riscuri
----------	----------	--------	------------	--------------	-------------	---------------	-------------	------------------	---------

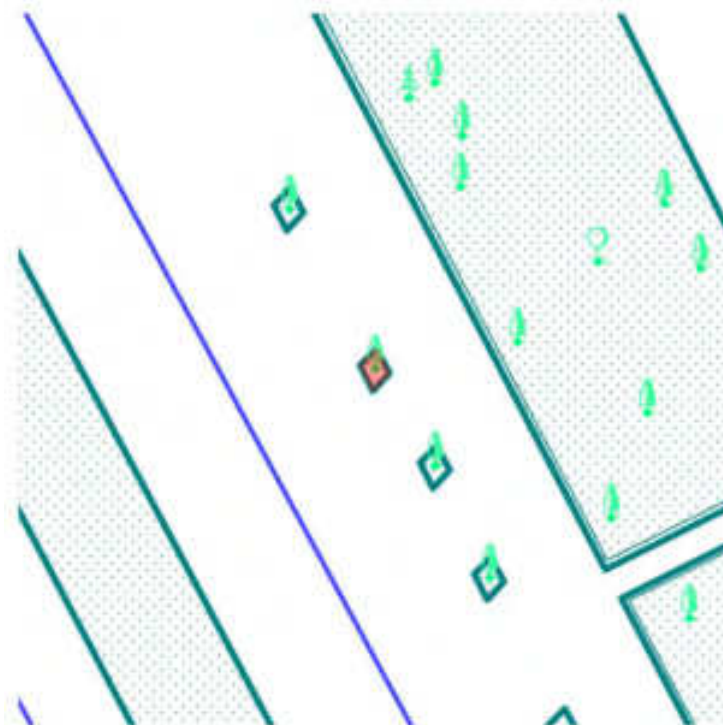
7. DOCUMENTE EMISE CU PRIVIRE LA TERENUL, SPAȚIU VERDE ȘI CONSTRUCȚIILE EXISTENTE

Nr. Crt.	Titlu	Emitent	Verificator	Data emiterii	Data verificării	Observații
----------	-------	---------	-------------	---------------	------------------	------------

Județul: Craiova Municipiul: Craiova Localitatea: Craiova Cod SIRUTA: 69900	Secțiune plan: *Nr. Sector cadastral: *Nr. Cadastral imobil: *Nr. Carte funciară:	*Cod zona valorică: *Cod zona protejată: *Cod poștal:
--	--	---

Fișa spațiului verde Nr. 1337
Bulevardul 1 Mai

1. SCHIȚA AMPLASAMENTULUI TERENULUI SPAȚIU VERDE
Scara: 1:300



2. ADRESA: Zona 1 Mai

3. DATE DESPRE TERENUL SPAȚIU VERDE

Proprietar / Deținător teren spațiu verde	Tip proprietate	Mod administrare	Categorie de folosință	Reglementare urbanistică	Suprafața măsurată(mp)		Total teren (mp)	Observații
					Teren exclusiv	Teren în indiviziune		
Municipiul Craiova /Municipiul Craiova	domeniul public al unităților administrativ- teritoriale	direct	Zona verde		1,39	0	1,39	
Total teren(mp)					1,39	0	1,39	

4. DATE PRIVIND CONSTRUCȚIILE EXISTENTE PE TERENUL SPAȚIU VERDE

Proprietar / Deținător construcții	Tip proprietate	Mod administrare	Nr. corp construcție	Cod grupă destinație	Suprafață construită la sol(mp)	Observații
Total suprafață ocupată din terenul spațiu verde (mp)					0	

5. ECHIPAREA EDILITARA A TERENULUI A C I E G T

6. DATE PRIVIND VEGETAȚIA EXISTENTĂ PE TERENUL SPAȚIU VERDE

Arbori ocrotiți

Nr. Crt.	Nr. Unic	Specia	Localizare	Diametru(cm)	Înălțime(m)	Coronament(m)	Viabilitate	Grad întreținere	Riscuri
----------	----------	--------	------------	--------------	-------------	---------------	-------------	------------------	---------

Arbori izolați

Nr. Crt.	Nr. Unic	Specia	Localizare	Diametru(cm)	Înălțime(m)	Coronament(m)	Viabilitate	Grad întreținere	Riscuri
1	36468	Tei pucios		20	9	3	Foarte bună	Permanent	Fără riscuri

Alți arbori

Nr. Crt.	Nr. Unic	Specia	Localizare	Diametru(cm)	Înălțime(m)	Coronament(m)	Viabilitate	Grad întreținere	Riscuri
----------	----------	--------	------------	--------------	-------------	---------------	-------------	------------------	---------

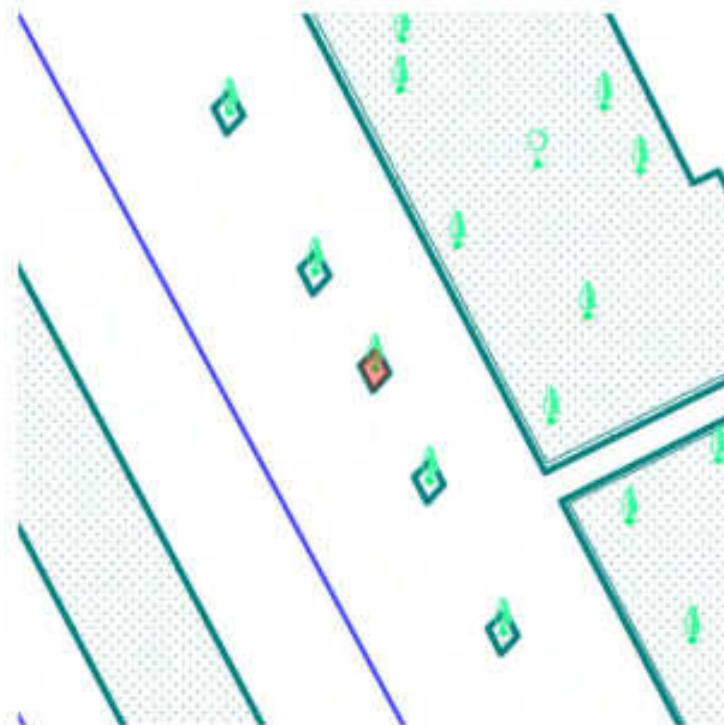
7. DOCUMENTE EMISE CU PRIVIRE LA TERENUL, SPAȚIU VERDE ȘI CONSTRUCȚIILE EXISTENTE

Nr. Crt.	Titlu	Emitent	Verificator	Data emiterii	Data verificării	Observații
----------	-------	---------	-------------	---------------	------------------	------------

Județul: Craiova Municipiul: Craiova Localitatea: Craiova Cod SIRUTA: 69900	Secțiune plan: *Nr. Sector cadastral: *Nr. Cadastral imobil: *Nr. Carte funciară:	*Cod zona valorică: *Cod zona protejată: *Cod poștal:
--	--	---

Fișa spațiului verde Nr. 1338
Bulevardul 1 Mai

1. SCHIȚA AMPLASAMENTULUI TERENULUI SPAȚIU VERDE
Scara: 1:300



2. ADRESA: Zona 1 Mai

3. DATE DESPRE TERENUL SPAȚIU VERDE

Proprietar / Deținător teren spațiu verde	Tip proprietate	Mod administrare	Categorie de folosință	Reglementare urbanistică	Suprafața măsurată(mp)		Total teren (mp)	Observații
					Teren exclusiv	Teren în indiviziune		
Municipiul Craiova /Municipiul Craiova	domeniul public al unităților administrativ- teritoriale	direct	Zona verde		1,39	0	1,39	
Total teren(mp)					1,39	0	1,39	

4. DATE PRIVIND CONSTRUCȚIILE EXISTENTE PE TERENUL SPAȚIU VERDE

Proprietar / Deținător construcții	Tip proprietate	Mod administrare	Nr. corp construcție	Cod grupă destinație	Suprafață construită la sol(mp)	Observații
Total suprafață ocupată din terenul spațiu verde (mp)					0	

5. ECHIPAREA EDILITAREA TERENULUI A C I E G T

6. DATE PRIVIND VEGETAȚIA EXISTENTĂ PE TERENUL SPAȚIU VERDE

Arbori ocrotiți

Nr. Crt.	Nr. Unic	Specia	Localizare	Diametru(cm)	Înălțime(m)	Coronament(m)	Viabilitate	Grad întreținere	Riscuri
----------	----------	--------	------------	--------------	-------------	---------------	-------------	------------------	---------

Arbori izolați

Nr. Crt.	Nr. Unic	Specia	Localizare	Diametru(cm)	Înălțime(m)	Coronament(m)	Viabilitate	Grad întreținere	Riscuri
1	36469	Platan american		4	3	1	Foarte buna	Permanent	Fără riscuri

Alți arbori

Nr. Crt.	Nr. Unic	Specia	Localizare	Diametru(cm)	Înălțime(m)	Coronament(m)	Viabilitate	Grad întreținere	Riscuri
----------	----------	--------	------------	--------------	-------------	---------------	-------------	------------------	---------

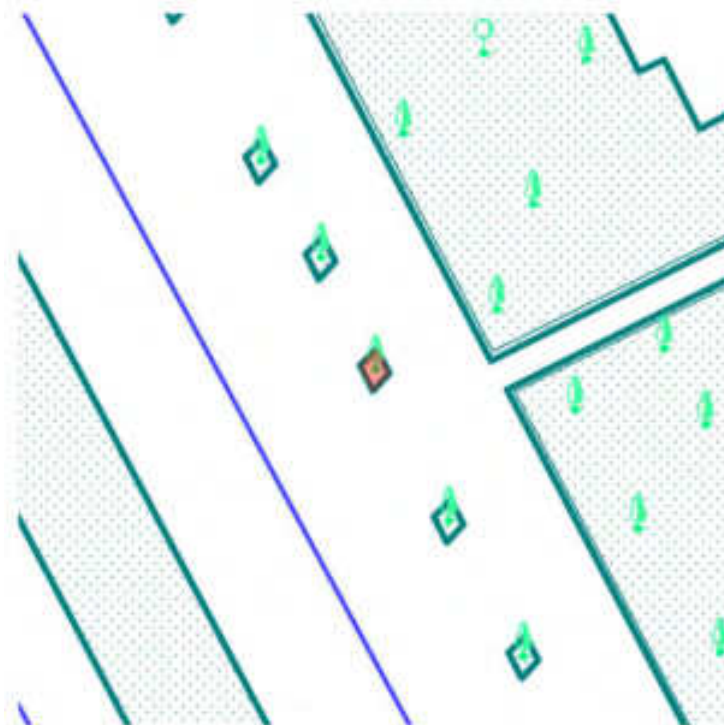
7. DOCUMENTE EMISE CU PRIVIRE LA TERENUL, SPAȚIU VERDE ȘI CONSTRUCȚIILE EXISTENTE

Nr. Crt.	Titlu	Emitent	Verificator	Data emiterii	Data verificării	Observații
----------	-------	---------	-------------	---------------	------------------	------------

Județul: Craiova Municipiul: Craiova Localitatea: Craiova Cod SIRUTA: 69900	Secțiune plan: *Nr. Sector cadastral: *Nr. Cadastral imobil: *Nr. Carte funciară:	*Cod zona valorică: *Cod zona protejată: *Cod poștal:
--	--	---

Fișa spațiului verde Nr. 1339
Bulevardul 1 Mai

1. SCHIȚA AMPLASAMENTULUI TERENULUI SPAȚIU VERDE
Scara: 1:300



2. ADRESA: Zona 1 Mai

3. DATE DESPRE TERENUL SPAȚIU VERDE

Proprietar / Deținător teren spațiu verde	Tip proprietate	Mod administrare	Categorie de folosință	Reglementare urbanistică	Suprafața măsurată(mp)		Total teren (mp)	Observații
					Teren exclusiv	Teren în indiviziune		
Municipiul Craiova /Municipiul Craiova	domeniul public al unităților administrativ- teritoriale	direct	Zona verde		1,39	0	1,39	
Total teren(mp)					1,39	0	1,39	

4. DATE PRIVIND CONSTRUCȚIILE EXISTENTE PE TERENUL SPAȚIU VERDE

Proprietar / Deținător construcții	Tip proprietate	Mod administrare	Nr. corp construcție	Cod grupă destinație	Suprafață construită la sol(mp)	Observații
Total suprafață ocupată din terenul spațiu verde (mp)					0	

5. ECHIPAREA EDILITARA A TERENULUI: A C I E G T

6. DATE PRIVIND VEGETAȚIA EXISTENTĂ PE TERENUL SPAȚIU VERDE

Arbori ocrotiți

Nr. Crt.	Nr. Unic	Specia	Localizare	Diametru(cm)	Înălțime(m)	Coronament(m)	Viabilitate	Grad întreținere	Riscuri
----------	----------	--------	------------	--------------	-------------	---------------	-------------	------------------	---------

Arbori izolați

Nr. Crt.	Nr. Unic	Specia	Localizare	Diametru(cm)	Înălțime(m)	Coronament(m)	Viabilitate	Grad întreținere	Riscuri
1	36470	Tei pucios		40	11	4	Foarte buna	Permanent	Căderi crengi uscate

Alți arbori

Nr. Crt.	Nr. Unic	Specia	Localizare	Diametru(cm)	Înălțime(m)	Coronament(m)	Viabilitate	Grad întreținere	Riscuri
----------	----------	--------	------------	--------------	-------------	---------------	-------------	------------------	---------

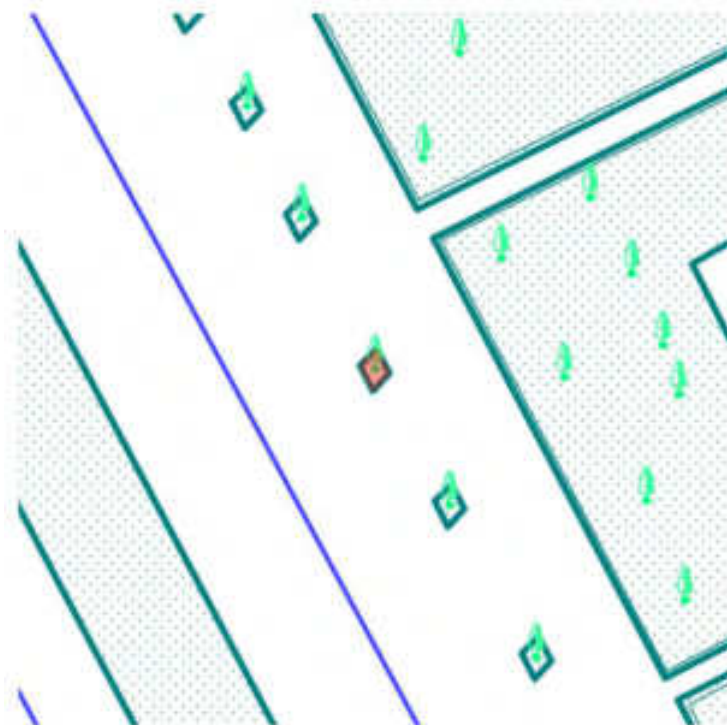
7. DOCUMENTE EMISE CU PRIVIRE LA TERENUL SPAȚIU VERDE ȘI CONSTRUCȚIILE EXISTENTE

Nr. Crt.	Titlu	Emitent	Verificator	Data emiterii	Data verificării	Observații
----------	-------	---------	-------------	---------------	------------------	------------

Județul: Craiova Municipiul: Craiova Localitatea: Craiova Cod SIRUTA: 69900	Secțiune plan: *Nr. Sector cadastral: *Nr. Cadastral imobil: *Nr. Carte funciară:	*Cod zona valorică: *Cod zona protejată: *Cod poștal:
--	--	---

Fișa spațiului verde Nr. 1340
Bulevardul 1 Mai

1. SCHIȚA AMPLASAMENTULUI TERENULUI SPAȚIU VERDE
Scara: 1:300



2. ADRESA: Zona 1 Mai

3. DATE DESPRE TERENUL SPAȚIU VERDE

Proprietar / Deținător teren spațiu verde	Tip proprietate	Mod administrare	Categorie de folosință	Reglementare urbanistică	Suprafața măsurată(mp)		Total teren (mp)	Observații
					Teren exclusiv	Teren în indiviziune		
Municipiul Craiova /Municipiul Craiova	domeniul public al unităților administrativ- teritoriale	direct	Zona verde		1,39	0	1,39	
Total teren(mp)					1,39	0	1,39	

4. DATE PRIVIND CONSTRUCȚIILE EXISTENTE PE TERENUL SPAȚIU VERDE

Proprietar / Deținător construcții	Tip proprietate	Mod administrare	Nr. corp construcție	Cod grupă destinație	Suprafață construită la sol(mp)	Observații
Total suprafață ocupată din terenul spațiu verde (mp)					0	

5. ECHIPAREA EDILITAREA TERENULUI A C I E G T

6. DATE PRIVIND VEGETAȚIA EXISTENTĂ PE TERENUL SPAȚIU VERDE

Arbori ocrotiți

Nr. Crt.	Nr. Unic	Specia	Localizare	Diametru(cm)	Înălțime(m)	Coronament(m)	Viabilitate	Grad întreținere	Riscuri
----------	----------	--------	------------	--------------	-------------	---------------	-------------	------------------	---------

Arbori izolați

Nr. Crt.	Nr. Unic	Specia	Localizare	Diametru(cm)	Înălțime(m)	Coronament(m)	Viabilitate	Grad întreținere	Riscuri
1	36471	Platan american		4	4	2	Foarte buna	Permanent	Fără riscuri

Alți arbori

Nr. Crt.	Nr. Unic	Specia	Localizare	Diametru(cm)	Înălțime(m)	Coronament(m)	Viabilitate	Grad întreținere	Riscuri
----------	----------	--------	------------	--------------	-------------	---------------	-------------	------------------	---------

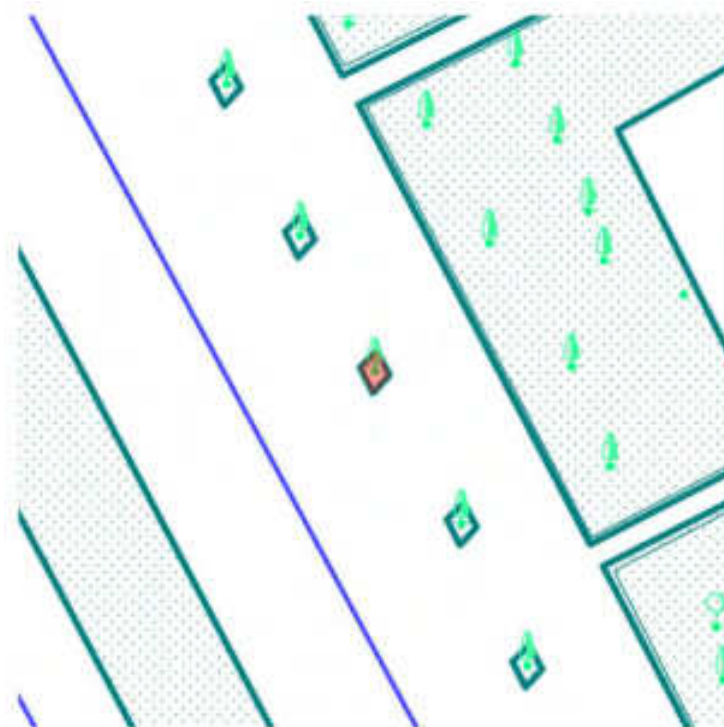
7. DOCUMENTE EMISE CU PRIVIRE LA TERENUL, SPAȚIU VERDE ȘI CONSTRUCȚIILE EXISTENTE

Nr. Crt.	Titlu	Emitent	Verificator	Data emiterii	Data verificării	Observații
----------	-------	---------	-------------	---------------	------------------	------------

Județul: Craiova Municipiul: Craiova Localitatea: Craiova Cod SIRUTA: 69900	Secțiune plan: *Nr. Sector cadastral: *Nr. Cadastral imobil: *Nr. Carte funciară:	*Cod zona valorică: *Cod zona protejată: *Cod poștal:
--	--	---

Fișa spațiului verde Nr. 1341
Bulevardul 1 Mai

1. SCHIȚA AMPLASAMENTULUI TERENULUI SPAȚIU VERDE
Scara: 1:300



2. ADRESA: Zona 1 Mai

3. DATE DESPRE TERENUL SPAȚIU VERDE

Proprietar / Deținător teren spațiu verde	Tip proprietate	Mod administrare	Categorie de folosință	Reglementare urbanistică	Suprafața măsurată(mp)		Total teren (mp)	Observații
					Teren exclusiv	Teren în indiviziune		
Municipiul Craiova /Municipiul Craiova	domeniul public al unităților administrativ- teritoriale	direct	Zona verde		1,39	0	1,39	
Total teren(mp)					1,39	0	1,39	

4. DATE PRIVIND CONSTRUCȚIILE EXISTENTE PE TERENUL SPAȚIU VERDE

Proprietar / Deținător construcții	Tip proprietate	Mod administrare	Nr. corp construcție	Cod grupă destinație	Suprafață construită la sol(mp)	Observații
Total suprafață ocupată din terenul spațiu verde (mp)					0	

5. ECHIPAREA EDILITARA A TERENULUI: A C I E G T

6. DATE PRIVIND VEGETAȚIA EXISTENTĂ PE TERENUL SPAȚIU VERDE

Arbori ocrotiți

Nr. Crt.	Nr. Unic	Specia	Localizare	Diametru(cm)	Înălțime(m)	Coronament(m)	Viabilitate	Grad întreținere	Riscuri
----------	----------	--------	------------	--------------	-------------	---------------	-------------	------------------	---------

Arbori izolați

Nr. Crt.	Nr. Unic	Specia	Localizare	Diametru(cm)	Înălțime(m)	Coronament(m)	Viabilitate	Grad întreținere	Riscuri
1	36472	Platan american		10	7	2	Foarte buna	Permanent	Fără riscuri

Alți arbori

Nr. Crt.	Nr. Unic	Specia	Localizare	Diametru(cm)	Înălțime(m)	Coronament(m)	Viabilitate	Grad întreținere	Riscuri
----------	----------	--------	------------	--------------	-------------	---------------	-------------	------------------	---------

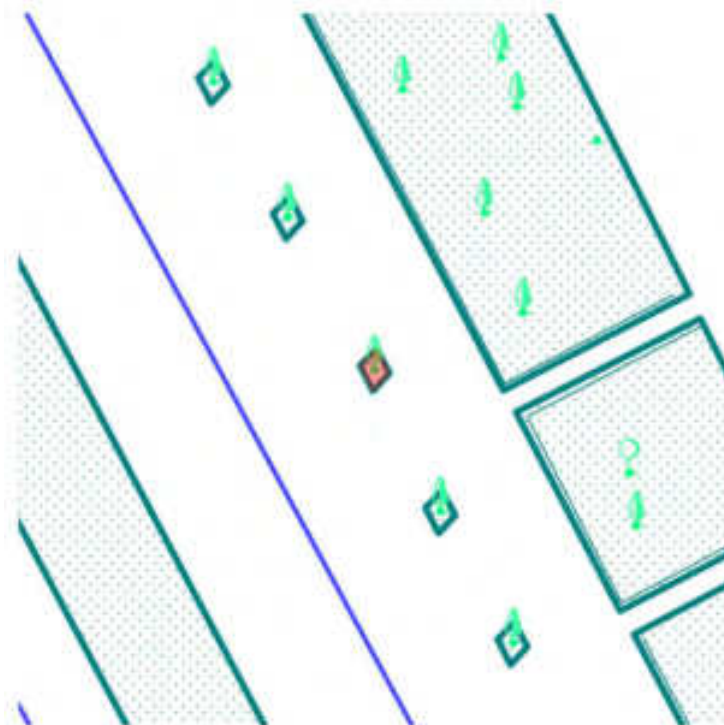
7. DOCUMENTE EMISE CU PRIVIRE LA TERENUL, SPAȚIU VERDE ȘI CONSTRUCȚIILE EXISTENTE

Nr. Crt.	Titlu	Emitent	Verificator	Data emiterii	Data verificării	Observații
----------	-------	---------	-------------	---------------	------------------	------------

Județul: Craiova Municipiul: Craiova Localitatea: Craiova Cod SIRUTA: 69900	Secțiune plan: *Nr. Sector cadastral: *Nr. Cadastral imobil: *Nr. Carte funciară:	*Cod zona valorică: *Cod zona protejată: *Cod poștal:
--	--	---

Fișa spațiului verde Nr. 1342
Bulevardul 1 Mai

1. SCHIȚA AMPLASAMENTULUI TERENULUI SPAȚIU VERDE
Scara: 1:300



2. ADRESA: Zona 1 Mai

3. DATE DESPRE TERENUL SPAȚIU VERDE

Proprietar / Deținător teren spațiu verde	Tip proprietate	Mod administrare	Categorie de folosință	Reglementare urbanistică	Suprafața măsurată(mp)		Total teren (mp)	Observații
					Teren exclusiv	Teren în indiviziune		
Municipiul Craiova /Municipiul Craiova	domeniul public al unităților administrativ- teritoriale	direct	Zona verde		1,39	0	1,39	
Total teren(mp)					1,39	0	1,39	

4. DATE PRIVIND CONSTRUCȚIILE EXISTENTE PE TERENUL SPAȚIU VERDE

Proprietar / Deținător construcții	Tip proprietate	Mod administrare	Nr. corp construcție	Cod grupă destinație	Suprafață construită la sol(mp)	Observații
Total suprafață ocupată din terenul spațiu verde (mp)					0	

5. ECHIPAREA EDILITARA A TERENULUI: A C I E G T

6. DATE PRIVIND VEGETAȚIA EXISTENTĂ PE TERENUL SPAȚIU VERDE

Arbori ocrotiți

Nr. Crt.	Nr. Unic	Specia	Localizare	Diametru(cm)	Înălțime(m)	Coronament(m)	Viabilitate	Grad întreținere	Riscuri
----------	----------	--------	------------	--------------	-------------	---------------	-------------	------------------	---------

Arbori izolați

Nr. Crt.	Nr. Unic	Specia	Localizare	Diametru(cm)	Înălțime(m)	Coronament(m)	Viabilitate	Grad întreținere	Riscuri
1	36473	Tei pucios		30	12	3	Foarte buna	Permanent	Fără riscuri

Alți arbori

Nr. Crt.	Nr. Unic	Specia	Localizare	Diametru(cm)	Înălțime(m)	Coronament(m)	Viabilitate	Grad întreținere	Riscuri
----------	----------	--------	------------	--------------	-------------	---------------	-------------	------------------	---------

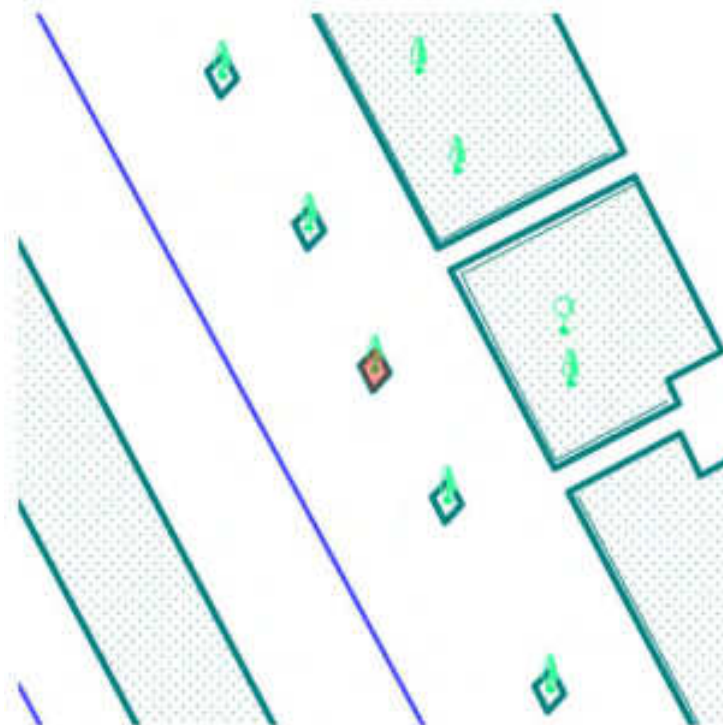
7. DOCUMENTE EMISE CU PRIVIRE LA TERENUL, SPAȚIU VERDE ȘI CONSTRUCȚIILE EXISTENTE

Nr. Crt.	Titlu	Emitent	Verificator	Data emiterii	Data verificării	Observații
----------	-------	---------	-------------	---------------	------------------	------------

Județul: Craiova Municipiul: Craiova Localitatea: Craiova Cod SIRUTA: 69900	Secțiune plan: *Nr. Sector cadastral: *Nr. Cadastral imobil: *Nr. Carte funciară:	*Cod zona valorică: *Cod zona protejată: *Cod poștal:
--	--	---

Fișa spațiului verde Nr. 1343
Bulevardul 1 Mai

1. SCHIȚA AMPLASAMENTULUI TERENULUI SPAȚIU VERDE
Scara: 1:300



2. ADRESA: Zona 1 Mai

3. DATE DESPRE TERENUL SPAȚIU VERDE

Proprietar / Deținător teren spațiu verde	Tip proprietate	Mod administrare	Categorie de folosință	Reglementare urbanistică	Suprafața măsurată(mp)		Total teren (mp)	Observații
					Teren exclusiv	Teren în indiviziune		
Municipiul Craiova /Municipiul Craiova	domeniul public al unităților administrativ- teritoriale	direct	Zona verde		1,39	0	1,39	
Total teren(mp)					1,39	0	1,39	

4. DATE PRIVIND CONSTRUCȚIILE EXISTENTE PE TERENUL SPAȚIU VERDE

Proprietar / Deținător construcții	Tip proprietate	Mod administrare	Nr. corp construcție	Cod grupă destinație	Suprafață construită la sol(mp)	Observații
Total suprafață ocupată din terenul spațiu verde (mp)					0	

5. ECHIPAREA EDILITARA A TERENULUI: A C I E G T

6. DATE PRIVIND VEGETAȚIA EXISTENTĂ PE TERENUL SPAȚIU VERDE

Arbori ocrotiți

Nr. Crt.	Nr. Unic	Specia	Localizare	Diametru(cm)	Înălțime(m)	Coronament(m)	Viabilitate	Grad întreținere	Riscuri
----------	----------	--------	------------	--------------	-------------	---------------	-------------	------------------	---------

Arbori izolați

Nr. Crt.	Nr. Unic	Specia	Localizare	Diametru(cm)	Înălțime(m)	Coronament(m)	Viabilitate	Grad întreținere	Riscuri
1	36474	Platan american		8	5	2	Foarte buna	Permanent	Fără riscuri

Alți arbori

Nr. Crt.	Nr. Unic	Specia	Localizare	Diametru(cm)	Înălțime(m)	Coronament(m)	Viabilitate	Grad întreținere	Riscuri
----------	----------	--------	------------	--------------	-------------	---------------	-------------	------------------	---------

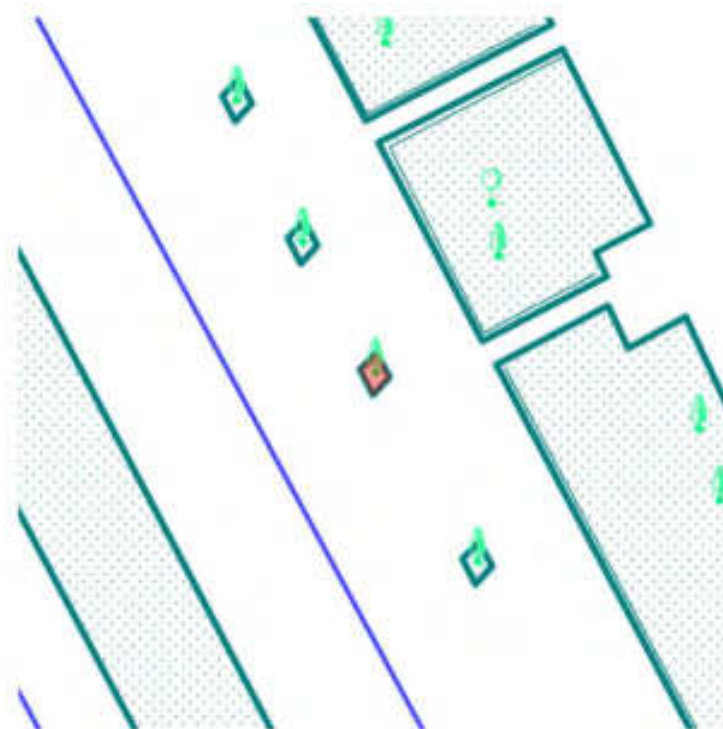
7. DOCUMENTE EMISE CU PRIVIRE LA TERENUL, SPAȚIU VERDE ȘI CONSTRUCȚIILE EXISTENTE

Nr. Crt.	Titlu	Emitent	Verificator	Data emiterii	Data verificării	Observații
----------	-------	---------	-------------	---------------	------------------	------------

Județul: Craiova Municipiul: Craiova Localitatea: Craiova Cod SIRUTA: 69900	Secțiune plan: *Nr. Sector cadastral: *Nr. Cadastral imobil: *Nr. Carte funciară:	*Cod zona valorică: *Cod zona protejată: *Cod poștal:
--	--	---

Fișa spațiului verde Nr. 1344
Bulevardul 1 Mai

1. SCHIȚA AMPLASAMENTULUI TERENULUI SPAȚIU VERDE
Scara: 1:300



2. ADRESA: Zona 1 Mai

3. DATE DESPRE TERENUL SPAȚIU VERDE

Proprietar / Deținător teren spațiu verde	Tip proprietate	Mod administrare	Categorie de folosință	Reglementare urbanistică	Suprafața măsurată(mp)		Total teren (mp)	Observații
					Teren exclusiv	Teren în indiviziune		
Municipiul Craiova /Municipiul Craiova	domeniul public al unităților administrativ- teritoriale	direct	Zona verde		1,39	0	1,39	
Total teren(mp)					1,39	0	1,39	

4. DATE PRIVIND CONSTRUCȚIILE EXISTENTE PE TERENUL SPAȚIU VERDE

Proprietar / Deținător construcții	Tip proprietate	Mod administrare	Nr. corp construcție	Cod grupă destinație	Suprafață construită la sol(mp)	Observații
Total suprafață ocupată din terenul spațiu verde (mp)					0	

5. ECHIPAREA EDILITARA A TERENULUI: A C I E G T

6. DATE PRIVIND VEGETAȚIA EXISTENTĂ PE TERENUL SPAȚIU VERDE

Arbori ocrotiți

Nr. Crt.	Nr. Unic	Specia	Localizare	Diametru(cm)	Înălțime(m)	Coronament(m)	Viabilitate	Grad întreținere	Riscuri
----------	----------	--------	------------	--------------	-------------	---------------	-------------	------------------	---------

Arbori izolați

Nr. Crt.	Nr. Unic	Specia	Localizare	Diametru(cm)	Înălțime(m)	Coronament(m)	Viabilitate	Grad întreținere	Riscuri
1	36475	Platan american		14	9	3	Foarte buna	Permanent	Fără riscuri

Alți arbori

Nr. Crt.	Nr. Unic	Specia	Localizare	Diametru(cm)	Înălțime(m)	Coronament(m)	Viabilitate	Grad întreținere	Riscuri
----------	----------	--------	------------	--------------	-------------	---------------	-------------	------------------	---------

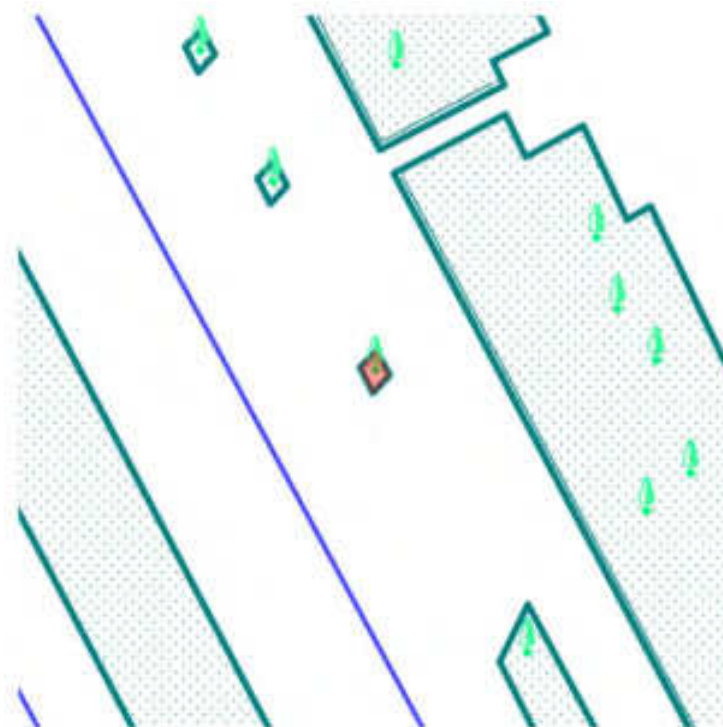
7. DOCUMENTE EMISE CU PRIVIRE LA TERENUL, SPAȚIU VERDE ȘI CONSTRUCȚIILE EXISTENTE

Nr. Crt.	Titlu	Emitent	Verificator	Data emiterii	Data verificării	Observații
----------	-------	---------	-------------	---------------	------------------	------------

Județul: Craiova Municipiul: Craiova Localitatea: Craiova Cod SIRUTA: 69900	Secțiune plan: *Nr. Sector cadastral: *Nr. Cadastral imobil: *Nr. Carte funciară:	*Cod zona valorică: *Cod zona protejată: *Cod poștal:
--	--	---

Fișa spațiului verde Nr. 1345
Bulevardul 1 Mai

1. SCHIȚA AMPLASAMENTULUI TERENULUI SPAȚIU VERDE
Scara: 1:300



2. ADRESA: Zona 1 Mai

3. DATE DESPRE TERENUL SPAȚIU VERDE

Proprietar / Deținător teren spațiu verde	Tip proprietate	Mod administrare	Categorie de folosință	Reglementare urbanistică	Suprafața măsurată(mp)		Total teren (mp)	Observații
					Teren exclusiv	Teren în indiviziune		
Municipiul Craiova /Municipiul Craiova	domeniul public al unităților administrativ- teritoriale	direct	Zona verde		1,39	0	1,39	
Total teren(mp)					1,39	0	1,39	

4. DATE PRIVIND CONSTRUCȚIILE EXISTENTE PE TERENUL SPAȚIU VERDE

Proprietar / Deținător construcții	Tip proprietate	Mod administrare	Nr. corp construcție	Cod grupă destinație	Suprafață construită la sol(mp)	Observații
Total suprafață ocupată din terenul spațiu verde (mp)					0	

5. ECHIPAREA EDILITARA A TERENULUI A C I E G T

6. DATE PRIVIND VEGETAȚIA EXISTENTĂ PE TERENUL SPAȚIU VERDE

Arbori ocrotiți

Nr. Crt.	Nr. Unic	Specia	Localizare	Diametru(cm)	Înălțime(m)	Coronament(m)	Viabilitate	Grad întreținere	Riscuri
----------	----------	--------	------------	--------------	-------------	---------------	-------------	------------------	---------

Arbori izolați

Nr. Crt.	Nr. Unic	Specia	Localizare	Diametru(cm)	Înălțime(m)	Coronament(m)	Viabilitate	Grad întreținere	Riscuri
1	36476	Artar american		18	8	3	Foarte buna	Permanent	Fără riscuri

Alți arbori

Nr. Crt.	Nr. Unic	Specia	Localizare	Diametru(cm)	Înălțime(m)	Coronament(m)	Viabilitate	Grad întreținere	Riscuri
----------	----------	--------	------------	--------------	-------------	---------------	-------------	------------------	---------

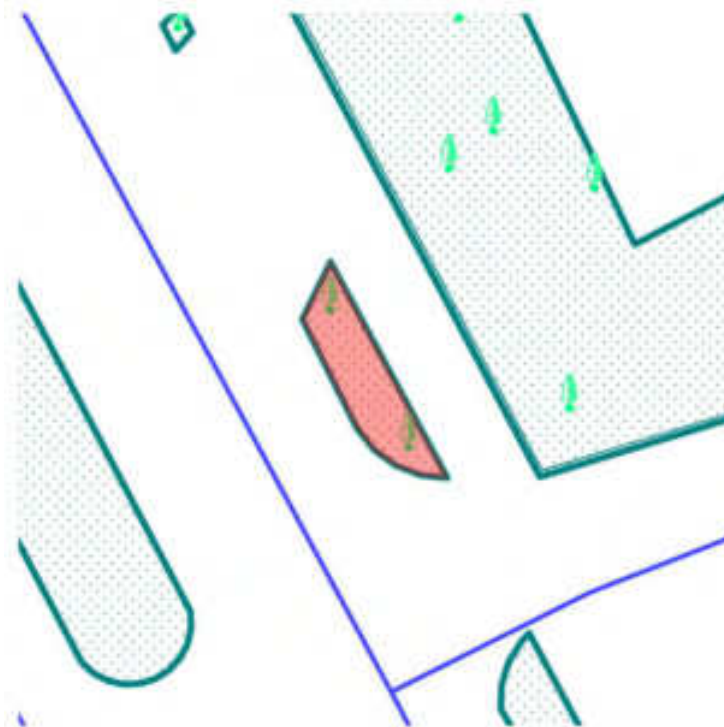
7. DOCUMENTE EMISE CU PRIVIRE LA TERENUL, SPAȚIU VERDE ȘI CONSTRUCȚIILE EXISTENTE

Nr. Crt.	Titlu	Emitent	Verificator	Data emiterii	Data verificării	Observații
----------	-------	---------	-------------	---------------	------------------	------------

Județul: Craiova Municipiul: Craiova Localitatea: Craiova Cod SIRUTA: 69900	Secțiune plan: *Nr. Sector cadastral: *Nr. Cadastral imobil: *Nr. Carte funciară:	*Cod zona valorică: *Cod zona protejată: *Cod poștal:
--	--	---

Fișa spațiului verde Nr. 1346
Bulevardul 1 Mai

1. SCHIȚA AMPLASAMENTULUI TERENULUI SPAȚIU VERDE
Scara: 1:300



2. ADRESA: Zona 1 Mai

3. DATE DESPRE TERENUL SPAȚIU VERDE

Proprietar / Deținător teren spațiu verde	Tip proprietate	Mod administrare	Categorie de folosință	Reglementare urbanistică	Suprafața măsurată(mp)		Total teren (mp)	Observații
					Teren exclusiv	Teren în indiviziune		
Municipiul Craiova /Municipiul Craiova	domeniul public al unităților administrativ- teritoriale	direct	Zona verde		23,5	0	23,5	
Total teren(mp)					23,5	0	23,5	

4. DATE PRIVIND CONSTRUCȚIILE EXISTENTE PE TERENUL SPAȚIU VERDE

Proprietar / Deținător construcții	Tip proprietate	Mod administrare	Nr. corp construcție	Cod grupă destinație	Suprafață construită la sol(mp)	Observații
Total suprafață ocupată din terenul spațiu verde (mp)					0	

5. ECHIPAREA EDILITARA A TERENULUI: A C I E G T

6. DATE PRIVIND VEGETAȚIA EXISTENTĂ PE TERENUL SPAȚIU VERDE

Arbori ocrotiți

Nr. Crt.	Nr. Unic	Specia	Localizare	Diametru(cm)	Înălțime(m)	Coronament(m)	Viabilitate	Grad întreținere	Riscuri
----------	----------	--------	------------	--------------	-------------	---------------	-------------	------------------	---------

Arbori izolați

Nr. Crt.	Nr. Unic	Specia	Localizare	Diametru(cm)	Înălțime(m)	Coronament(m)	Viabilitate	Grad întreținere	Riscuri
----------	----------	--------	------------	--------------	-------------	---------------	-------------	------------------	---------

Alți arbori

Nr. Crt.	Nr. Unic	Specia	Localizare	Diametru(cm)	Înălțime(m)	Coronament(m)	Viabilitate	Grad întreținere	Riscuri
1	36478	Platan american		4	2	1	Foarte buna	Permanent	Fără riscuri
2	36477	Tei pucios		30	7	2	Buna: prezinta zgarieturi, gaturc, ciuplitura, cicatrizari, incluziune de corp	Permanent	Fără riscuri

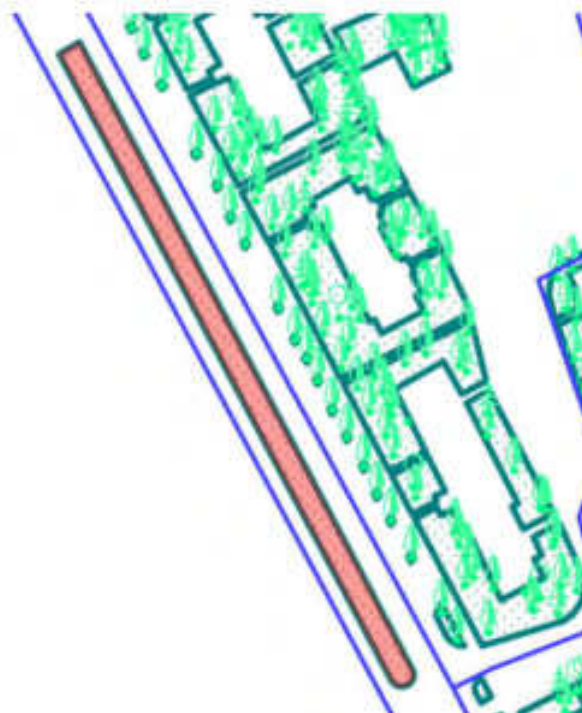
7. DOCUMENTE EMISE CU PRIVIRE LA TERENUL SPAȚIU VERDE ȘI CONSTRUCȚIILE EXISTENTE

Nr. Crt.	Titlu	Emitent	Verificator	Data emiterii	Data verificării	Observații
----------	-------	---------	-------------	---------------	------------------	------------

Județul: Craiova Municipiul: Craiova Localitatea: Craiova Cod SIRUTA: 69900	Secțiune plan: *Nr. Sector cadastral: *Nr. Cadastral imobil: *Nr. Carte funciară:	*Cod zona valorică: *Cod zona protejată: *Cod poștal:
--	--	---

**Fișa spațiului verde Nr. 1347
Bulevardul 1 Mai**

1. SCHIȚA AMPLASAMENTULUI TERENULUI SPAȚIU VERDE
Șcara: 1:1505



2. ADRESA: Zona 1 Mai

3. DATE DESPRE TERENUL SPAȚIU VERDE

Proprietar / Deținător teren spațiu verde	Tip proprietate	Mod administrare	Categorie de folosință	Reglementare urbanistică	Suprafața măsurată(mp)		Total teren (mp)	Observații
					Teren exclusiv	Teren în indiviziune		
Municipiul Craiova /Municipiul Craiova	domeniul public al unităților administrativ- teritoriale	direct	Zona verde		954,62	0	954,62	
Total teren(mp)					954,62	0	954,62	

4. DATE PRIVIND CONSTRUCȚIILE EXISTENTE PE TERENUL SPAȚIU VERDE

Proprietar / Deținător construcții	Tip proprietate	Mod administrare	Nr. corp construcție	Cod grupă destinație	Suprafață construită la sol(mp)	Observații
Total suprafață ocupată din terenul spațiu verde (mp)					0	

5. ECHIPAREA EDILITARA A TERENULUI: A C t E G T

6. DATE PRIVIND VEGETAȚIA EXISTENTĂ PE TERENUL SPAȚIU VERDE

Arbori ocrotiți

Nr. Crt.	Nr. Unic	Specia	Localizare	Diametru(cm)	Înălțime(m)	Coronament(m)	Viabilitate	Grad întreținere	Riscuri
----------	----------	--------	------------	--------------	-------------	---------------	-------------	------------------	---------

Arbori izolați

Nr. Crt.	Nr. Unic	Specia	Localizare	Diametru(cm)	Înălțime(m)	Coronament(m)	Viabilitate	Grad întreținere	Riscuri
----------	----------	--------	------------	--------------	-------------	---------------	-------------	------------------	---------

Alți arbori

Nr. Crt.	Nr. Unic	Specia	Localizare	Diametru(cm)	Înălțime(m)	Coronament(m)	Viabilitate	Grad întreținere	Riscuri
----------	----------	--------	------------	--------------	-------------	---------------	-------------	------------------	---------

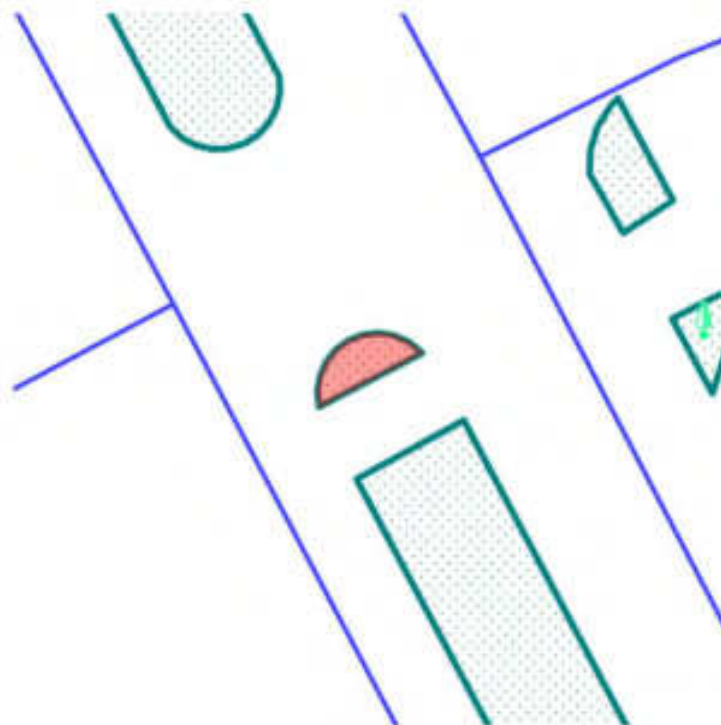
7. DOCUMENTE EMISE CU PRIVIRE LA TERENUL SPAȚIU VERDE ȘI CONSTRUCȚIILE EXISTENȚE

Nr. Crt.	Titlu	Emitent	Verificator	Data cmiterij	Data verificării	Observații
----------	-------	---------	-------------	---------------	------------------	------------

Județul: Craiova Municipiul: Craiova Localitatea: Craiova Cod SIRUTA: 69900	Secțiune plan: *Nr. Sector cadastral: *Nr. Cadastral imobil: *Nr. Carte funciară:	*Cod zona valorică: *Cod zona protejată: *Cod poștal:
--	--	---

Fișa spațiului verde Nr. 1348
Bulevardul 1 Mai

1. SCHIȚA AMPLASAMENTULUI TERENULUI SPAȚIU VERDE
Scara: 1:300



2. ADRESA: Zona 1 Mai

3. DATE DESPRE TERENUL SPAȚIU VERDE

Proprietar / Deținător teren spațiu verde	Tip proprietate	Mod administrare	Categorie de folosință	Reglementare urbanistică	Suprafața măsurată(mp)		Total teren (mp)	Observații
					Teren exclusiv	Teren în îndiviziune		
Municipiul Craiova /Municipiul Craiova	domeniul public al unităților administrativ- teritoriale	direct	Zona verde		8,31	0	8,31	
Total teren(mp)					8,31	0	8,31	

4. DATE PRIVIND CONSTRUCȚIILE EXISTENTE PE TERENUL SPAȚIU VERDE

Proprietar / Deținător construcții	Tip proprietate	Mod administrare	Nr. corp construcție	Cod grupă destinație	Suprafață construită la sol(mp)	Observații
Total suprafață ocupată din terenul spațiu verde (mp)					0	

5. ECHIPAREA EDILITARA A TERENULUI: A C I E G T

6. DATE PRIVIND VEGETAȚIA EXISTENTĂ PE TERENUL SPAȚIU VERDE

Arbori ocrotiți

Nr. Crt.	Nr. Unic	Specia	Localizare	Diametru(cm)	Înălțime(m)	Coronament(m)	Viabilitate	Grad întreținere	Riscuri
----------	----------	--------	------------	--------------	-------------	---------------	-------------	------------------	---------

Arbori izolați

Nr. Crt.	Nr. Unic	Specia	Localizare	Diametru(cm)	Înălțime(m)	Coronament(m)	Viabilitate	Grad întreținere	Riscuri
----------	----------	--------	------------	--------------	-------------	---------------	-------------	------------------	---------

Alți arbori

Nr. Crt.	Nr. Unic	Specia	Localizare	Diametru(cm)	Înălțime(m)	Coronament(m)	Viabilitate	Grad întreținere	Riscuri
----------	----------	--------	------------	--------------	-------------	---------------	-------------	------------------	---------

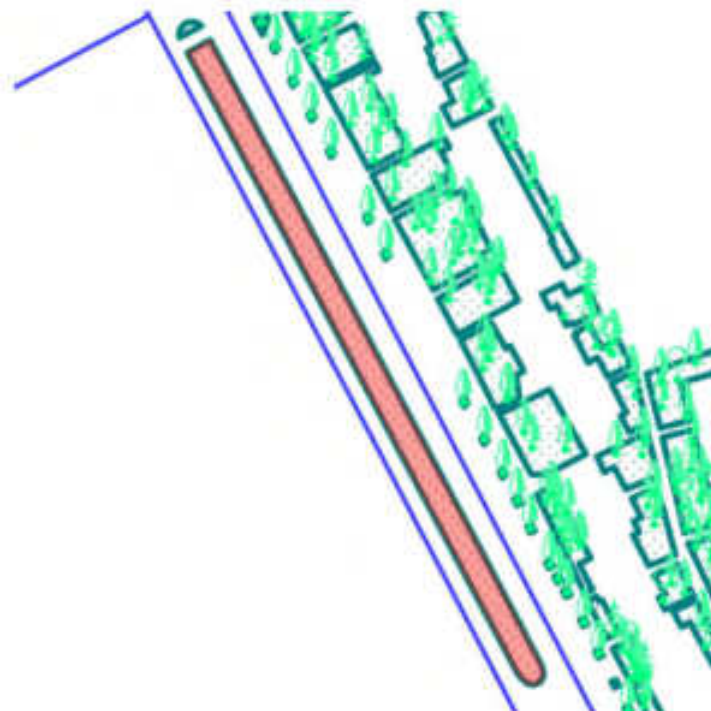
7. DOCUMENTE EMISE CU PRIVIRE LA TERENUL SPAȚIU VERDE ȘI CONSTRUCȚIILE EXISTENTE

Nr. Crt.	Titlu	Emitent	Verificator	Data emiterii	Data verificării	Observații
----------	-------	---------	-------------	---------------	------------------	------------

Județul: Craiova Municipiul: Craiova Localitatea: Craiova Cod SIRUTA: 69900	Secțiune plan: *Nr. Sector cadastral: *Nr. Cadastral imobil: *Nr. Carte funciară:	*Cod zona valorică: *Cod zona protejată: *Cod poștal:
--	--	---

Fișa spațiului verde Nr. 1349
Bulevardul 1 Mai

1. SCHIȚA AMPLASAMENTULUI TERENULUI SPAȚIU VERDE
Șcara: 1:1404



2. ADRESA: Zona 1 Mai

3. DATE DESPRE TERENUL SPAȚIU VERDE

Proprietar / Deținător teren spațiu verde	Tip proprietate	Mod administrare	Categorie de folosință	Reglementare urbanistică	Suprafața măsurată(mp)		Total teren (mp)	Observații
					Teren exclusiv	Teren în indiviziune		
Municipiul Craiova /Municipiul Craiova	domeniul public al unităților administrativ- teritoriale	direct	Zona verde		888,66	0	888,66	
Total teren(mp)					888,66	0	888,66	

4. DATE PRIVIND CONSTRUCȚIILE EXISTENTE PE TERENUL SPAȚIU VERDE

Proprietar / Deținător construcții	Tip proprietate	Mod administrare	Nr. corp construcție	Cod grupă destinație	Suprafață construită la sol(mp)	Observații
Total suprafață ocupată din terenul spațiu verde (mp)					0	

5. ECHIPAREA EDILITARA A TERENULUI: A C t E G T

6. DATE PRIVIND VEGETAȚIA EXISTENTĂ PE TERENUL SPAȚIU VERDE

Arbori ocrotiți

Nr. Crt.	Nr. Unic	Specia	Localizare	Diametru(cm)	Înălțime(m)	Coronament(m)	Viabilitate	Grad întreținere	Riscuri
----------	----------	--------	------------	--------------	-------------	---------------	-------------	------------------	---------

Arbori izolați

Nr. Crt.	Nr. Unic	Specia	Localizare	Diametru(cm)	Înălțime(m)	Coronament(m)	Viabilitate	Grad întreținere	Riscuri
----------	----------	--------	------------	--------------	-------------	---------------	-------------	------------------	---------

Alți arbori

Nr. Crt.	Nr. Unic	Specia	Localizare	Diametru(cm)	Înălțime(m)	Coronament(m)	Viabilitate	Grad întreținere	Riscuri
----------	----------	--------	------------	--------------	-------------	---------------	-------------	------------------	---------

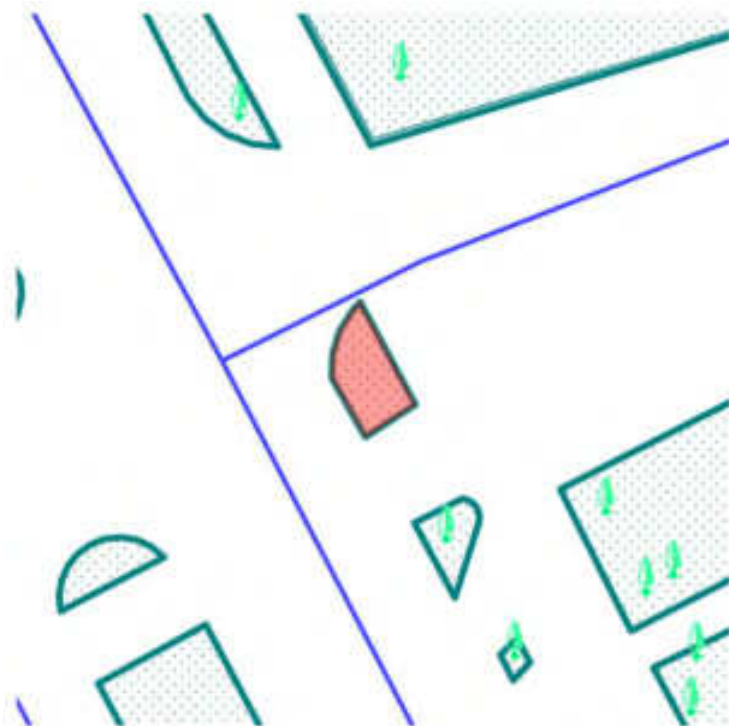
7. DOCUMENTE EMISE CU PRIVIRE LA TERENUL SPAȚIU VERDE ȘI CONSTRUCȚIILE EXISTENȚE

Nr. Crt.	Titlu	Emitent	Verificator	Data cmiterij	Data verificării	Observații
----------	-------	---------	-------------	---------------	------------------	------------

Județul: Craiova Municipiul: Craiova Localitatea: Craiova Cod SIRUTA: 69900	Secțiune plan: *Nr. Sector cadastral: *Nr. Cadastral imobil: *Nr. Carte funciară:	*Cod zona valorică: *Cod zona protejată: *Cod poștal:
--	--	---

Fișa spațiului verde Nr. 1350
Bulevardul 1 Mai

1. SCHIȚA AMPLASAMENTULUI TERENULUI SPAȚIU VERDE
Scara: 1:300



2. ADRESA: Zona 1 Mai

3. DATE DESPRE TERENUL SPAȚIU VERDE

Proprietar / Deținător teren spațiu verde	Tip proprietate	Mod administrare	Categorie de folosință	Reglementare urbanistică	Suprafața măsurată(mp)		Total teren (mp)	Observații
					Teren exclusiv	Teren în indiviziune		
Municipiul Craiova /Municipiul Craiova	domeniul public al unităților administrativ- teritoriale	direct	Zona verde		13,03	0	13,03	
Total teren(mp)					13,03	0	13,03	

4. DATE PRIVIND CONSTRUCȚIILE EXISTENTE PE TERENUL SPAȚIU VERDE

Proprietar / Deținător construcții	Tip proprietate	Mod administrare	Nr. corp construcție	Cod grupă destinație	Suprafață construită la sol(mp)	Observații
Total suprafață ocupată din terenul spațiu verde (mp)					0	

5. ECHIPAREA EDILITAREA TERENULUI: A C t E G T

6. DATE PRIVIND VEGETAȚIA EXISTENTĂ PE TERENUL SPAȚIU VERDE

Arbori ocrotiți

Nr. Crt.	Nr. Unic	Specia	Localizare	Diametru(cm)	Înălțime(m)	Coronamentul(m)	Viabilitate	Grad întreținere	Riscuri
----------	----------	--------	------------	--------------	-------------	-----------------	-------------	------------------	---------

Arbori Izolați

Nr. Crt.	Nr. Unic	Specia	Localizare	Diametru(cm)	Înălțime(m)	Coronamentul(m)	Viabilitate	Grad întreținere	Riscuri
----------	----------	--------	------------	--------------	-------------	-----------------	-------------	------------------	---------

Alți arbori

Nr. Crt.	Nr. Unic	Specia	Localizare	Diametru(cm)	Înălțime(m)	Coronamentul(m)	Viabilitate	Grad întreținere	Riscuri
----------	----------	--------	------------	--------------	-------------	-----------------	-------------	------------------	---------

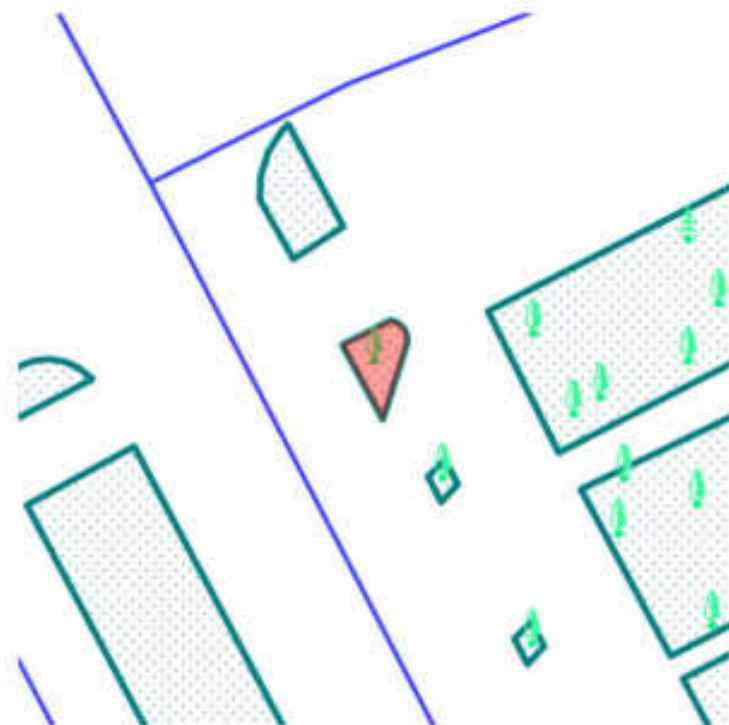
7. DOCUMENTE EMISE CU PRIVIRE LA TERENUL SPAȚIU VERDE ȘI CONSTRUCȚIILE EXISTENTE

Nr. Crt.	Titlu	Limitent	Verificator	Data emiterii	Data verificării	Observații
----------	-------	----------	-------------	---------------	------------------	------------

Județul: Craiova Municipiul: Craiova Localitatea: Craiova Cod SIRUTA: 69900	Secțiune plan: *Nr. Sector cadastral: *Nr. Cadastral imobil: *Nr. Carte funciară:	*Cod zona valorică: *Cod zona protejată: *Cod poștal:
--	--	---

Fișa spațiului verde Nr. 1351
Bulevardul 1 Mai

1. SCHIȚA AMPLASAMENTULUI TERENULUI SPAȚIU VERDE
Scara: 1:300



2. ADRESA: Zona 1 Mai

3. DATE DESPRE TERENUL SPAȚIU VERDE

Proprietar / Deținător teren spațiu verde	Tip proprietate	Mod administrare	Categorie de folosință	Reglementare urbanistică	Suprafața măsurată(mp)		Total teren (mp)	Observații
					Teren exclusiv	Teren în îndiviziune		
Municipiul Craiova /Municipiul Craiova	domeniul public al unităților administrativ- teritoriale	direct	Zona verde		7,19	0	7,19	
Total teren(mp)					7,19	0	7,19	

4. DATE PRIVIND CONSTRUCȚIILE EXISTENTE PE TERENUL SPAȚIU VERDE

Proprietar / Deținător construcții	Tip proprietate	Mod administrare	Nr. corp construcție	Cod grupă destinație	Suprafață construită la sol(mp)	Observații
Total suprafață ocupată din terenul spațiu verde (mp)					0	

5. ECHIPAREA EDILITARA A TERENULUI: A C I E G T

6. DATE PRIVIND VEGETAȚIA EXISTENTĂ PE TERENUL SPAȚIU VERDE

Arbori ocrotiți

Nr. Crt.	Nr. Unic	Specia	Localizare	Diametru(cm)	Înălțime(m)	Coronament(m)	Viabilitate	Grad întreținere	Riscuri
----------	----------	--------	------------	--------------	-------------	---------------	-------------	------------------	---------

Arbori izolați

Nr. Crt.	Nr. Unic	Specia	Localizare	Diametru(cm)	Înălțime(m)	Coronament(m)	Viabilitate	Grad întreținere	Riscuri
1	36479	Platan american		4	3	1	Foarte buna	Permanent	Fără riscuri

Alți arbori

Nr. Crt.	Nr. Unic	Specia	Localizare	Diametru(cm)	Înălțime(m)	Coronament(m)	Viabilitate	Grad întreținere	Riscuri
----------	----------	--------	------------	--------------	-------------	---------------	-------------	------------------	---------

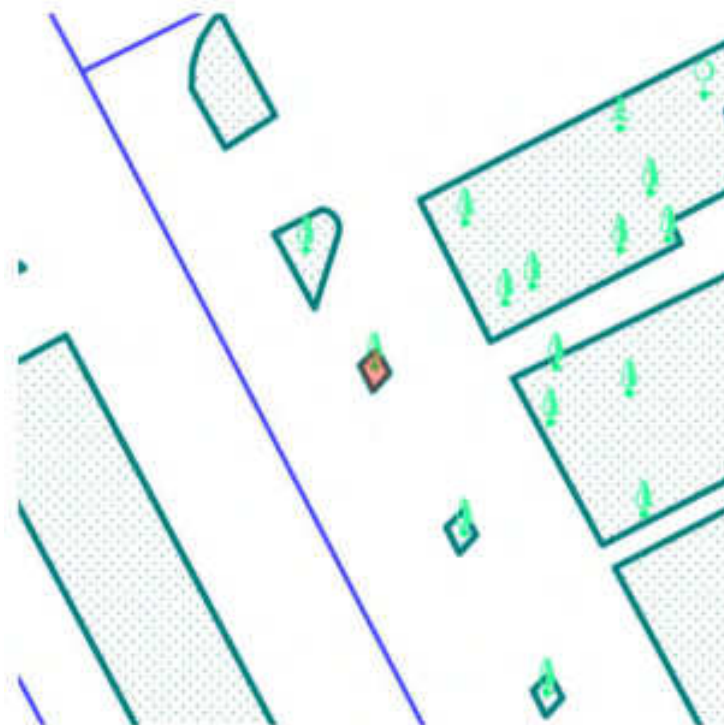
7. DOCUMENTE EMISE CU PRIVIRE LA TERENUL, SPAȚIU VERDE ȘI CONSTRUCȚIILE EXISTENTE

Nr. Crt.	Titlu	Emitent	Verificator	Data emiterii	Data verificării	Observații
----------	-------	---------	-------------	---------------	------------------	------------

Județul: Craiova Municipiul: Craiova Localitatea: Craiova Cod SIRUTA: 69900	Secțiune plan: *Nr. Sector cadastral: *Nr. Cadastral imobil: *Nr. Carte funciară:	*Cod zona valorică: *Cod zona protejată: *Cod poștal:
--	--	---

Fișa spațiului verde Nr. 1352
Bulevardul 1 Mai

1. SCHIȚA AMPLASAMENTULUI TERENULUI SPAȚIU VERDE
Scara: 1:300



2. ADRESA: Zona 1 Mai

3. DATE DESPRE TERENUL SPAȚIU VERDE

Proprietar / Deținător teren spațiu verde	Tip proprietate	Mod administrare	Categorie de folosință	Reglementare urbanistică	Suprafața măsurată(mp)		Total teren (mp)	Observații
					Teren exclusiv	Teren în indiviziune		
Municipiul Craiova /Municipiul Craiova	domeniul public al unităților administrativ- teritoriale	direct	Zona verde		1,39	0	1,39	
Total teren(mp)					1,39	0	1,39	

4. DATE PRIVIND CONSTRUCȚIILE EXISTENTE PE TERENUL SPAȚIU VERDE

Proprietar / Deținător construcții	Tip proprietate	Mod administrare	Nr. corp construcție	Cod grupă destinație	Suprafață construită la sol(mp)	Observații
Total suprafață ocupată din terenul spațiu verde (mp)					0	

5. ECHIPAREA EDILITARA A TERENULUI: A C I E G T

6. DATE PRIVIND VEGETAȚIA EXISTENTĂ PE TERENUL SPAȚIU VERDE

Arbori ocrotiți

Nr. Crt.	Nr. Unic	Specia	Localizare	Diametru(cm)	Înălțime(m)	Coronament(m)	Viabilitate	Grad întreținere	Riscuri
----------	----------	--------	------------	--------------	-------------	---------------	-------------	------------------	---------

Arbori izolați

Nr. Crt.	Nr. Unic	Specia	Localizare	Diametru(cm)	Înălțime(m)	Coronament(m)	Viabilitate	Grad întreținere	Riscuri
----------	----------	--------	------------	--------------	-------------	---------------	-------------	------------------	---------

Alți arbori

Nr. Crt.	Nr. Unic	Specia	Localizare	Diametru(cm)	Înălțime(m)	Coronament(m)	Viabilitate	Grad întreținere	Riscuri
1	36480	Tei pucios		20	7	2	Buna: prezintă zgărieturi, gatură, cioplitura, cicatrizări, incluziune de corp	Permanent	Fără riscuri

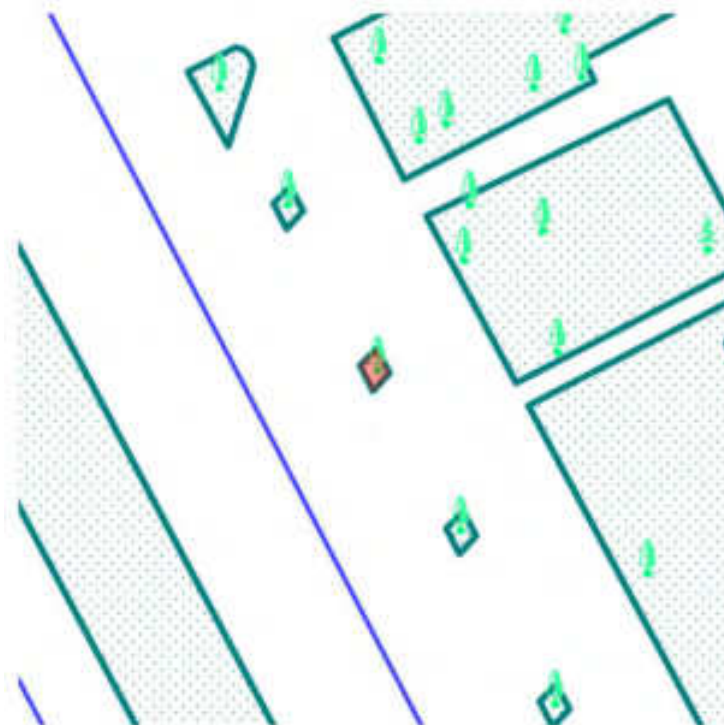
7. DOCUMENTE EMISE CU PRIVIRE LA TERENUL, SPAȚIU VERDE ȘI CONSTRUCȚIILE EXISTENTE

Nr. Crt.	Titlu	Emitent	Verificator	Data emiterii	Data verificării	Observații
----------	-------	---------	-------------	---------------	------------------	------------

Județul: Craiova Municipiul: Craiova Localitatea: Craiova Cod SIRUTA: 69900	Secțiune plan: *Nr. Sector cadastral: *Nr. Cadastral imobil: *Nr. Carte funciară:	*Cod zona valorică: *Cod zona protejată: *Cod poștal:
--	--	---

Fișa spațiului verde Nr. 1353
Bulevardul 1 Mai

1. SCHIȚA AMPLASAMENTULUI TERENULUI SPAȚIU VERDE
Scara: 1:300



2. ADRESA: Zona 1 Mai

3. DATE DESPRE TERENUL SPAȚIU VERDE

Proprietar / Deținător teren spațiu verde	Tip proprietate	Mod administrare	Categorie de folosință	Reglementare urbanistică	Suprafața măsurată(mp)		Total teren (mp)	Observații
					Teren exclusiv	Teren în indiviziune		
Municipiul Craiova /Municipiul Craiova	domeniul public al unităților administrativ- teritoriale	direct	Zona verde		1,39	0	1,39	
Total teren(mp)					1,39	0	1,39	

4. DATE PRIVIND CONSTRUCȚIILE EXISTENTE PE TERENUL SPAȚIU VERDE

Proprietar / Deținător construcții	Tip proprietate	Mod administrare	Nr. corp construcție	Cod grupă destinație	Suprafață construită la sol(mp)	Observații
Total suprafață ocupată din terenul spațiu verde (mp)					0	

5. ECHIPAREA EDILITARA A TERENULUI: A C I E G T

6. DATE PRIVIND VEGETAȚIA EXISTENTĂ PE TERENUL SPAȚIU VERDE

Arbori ocrotiți

Nr. Crt.	Nr. Unic	Specia	Localizare	Diametru(cm)	Înălțime(m)	Coronament(m)	Viabilitate	Grad întreținere	Riscuri
----------	----------	--------	------------	--------------	-------------	---------------	-------------	------------------	---------

Arbori izolați

Nr. Crt.	Nr. Unic	Specia	Localizare	Diametru(cm)	Înălțime(m)	Coronament(m)	Viabilitate	Grad întreținere	Riscuri
1	36481	Platan american		8	7	2	Foarte buna	Permanent	Fără riscuri

Alți arbori

Nr. Crt.	Nr. Unic	Specia	Localizare	Diametru(cm)	Înălțime(m)	Coronament(m)	Viabilitate	Grad întreținere	Riscuri
----------	----------	--------	------------	--------------	-------------	---------------	-------------	------------------	---------

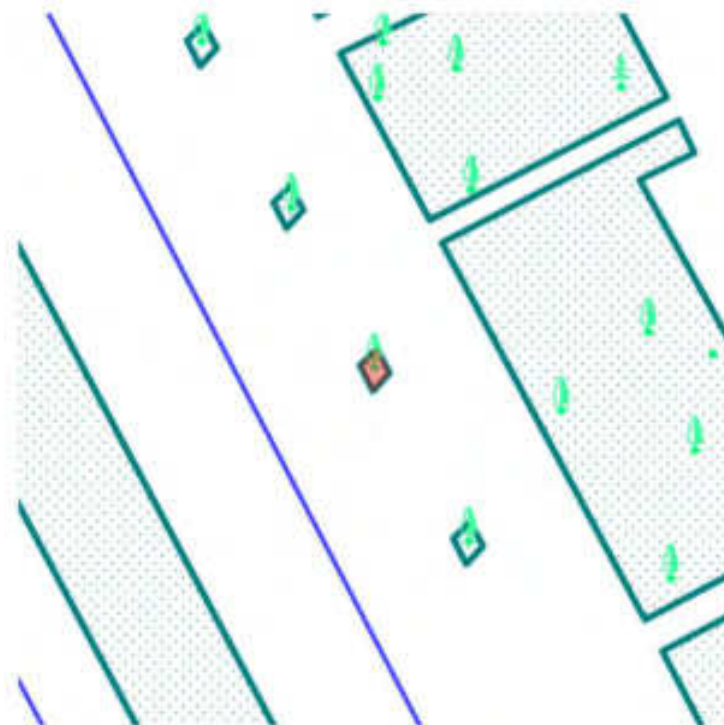
7. DOCUMENTE EMISE CU PRIVIRE LA TERENUL, SPAȚIU VERDE ȘI CONSTRUCȚIILE EXISTENTE

Nr. Crt.	Titlu	Emitent	Verificator	Data emiterii	Data verificării	Observații
----------	-------	---------	-------------	---------------	------------------	------------

Județul: Craiova Municipiul: Craiova Localitatea: Craiova Cod SIRUTA: 69900	Secțiune plan: *Nr. Sector cadastral: *Nr. Cadastral imobil: *Nr. Carte funciară:	*Cod zona valorică: *Cod zona protejată: *Cod poștal:
--	--	---

Fișa spațiului verde Nr. 1354
Bulevardul 1 Mai

1. SCHIȚA AMPLASAMENTULUI TERENULUI SPAȚIU VERDE
Scara: 1:300



2. ADRESA: Zona 1 Mai

3. DATE DESPRE TERENUL SPAȚIU VERDE

Proprietar / Deținător teren spațiu verde	Tip proprietate	Mod administrare	Categorie de folosință	Reglementare urbanistică	Suprafața măsurată(mp)		Total teren (mp)	Observații
					Teren exclusiv	Teren în îndiviziune		
Municipiul Craiova /Municipiul Craiova	domeniul public al unităților administrativ- teritoriale	direct	Zona verde		1,39	0	1,39	
Total teren(mp)					1,39	0	1,39	

4. DATE PRIVIND CONSTRUCȚIILE EXISTENTE PE TERENUL SPAȚIU VERDE

Proprietar / Deținător construcții	Tip proprietate	Mod administrare	Nr. corp construcție	Cod grupă destinație	Suprafață construită la sol(mp)	Observații
Total suprafață ocupată din terenul spațiu verde (mp)					0	

5. ECHIPAREA EDILITARA A TERENULUI: A C I E G T

6. DATE PRIVIND VEGETAȚIA EXISTENTĂ PE TERENUL SPAȚIU VERDE

Arbori ocrotiți

Nr. Crt.	Nr. Unic	Specia	Localizare	Diametru(cm)	Înălțime(m)	Coronament(m)	Viabilitate	Grad întreținere	Riscuri
----------	----------	--------	------------	--------------	-------------	---------------	-------------	------------------	---------

Arbori izolați

Nr. Crt.	Nr. Unic	Specia	Localizare	Diametru(cm)	Înălțime(m)	Coronament(m)	Viabilitate	Grad întreținere	Riscuri
1	36482	Platan american		6	6	1	Foarte buna	Permanent	Fără riscuri

Alți arbori

Nr. Crt.	Nr. Unic	Specia	Localizare	Diametru(cm)	Înălțime(m)	Coronament(m)	Viabilitate	Grad întreținere	Riscuri
----------	----------	--------	------------	--------------	-------------	---------------	-------------	------------------	---------

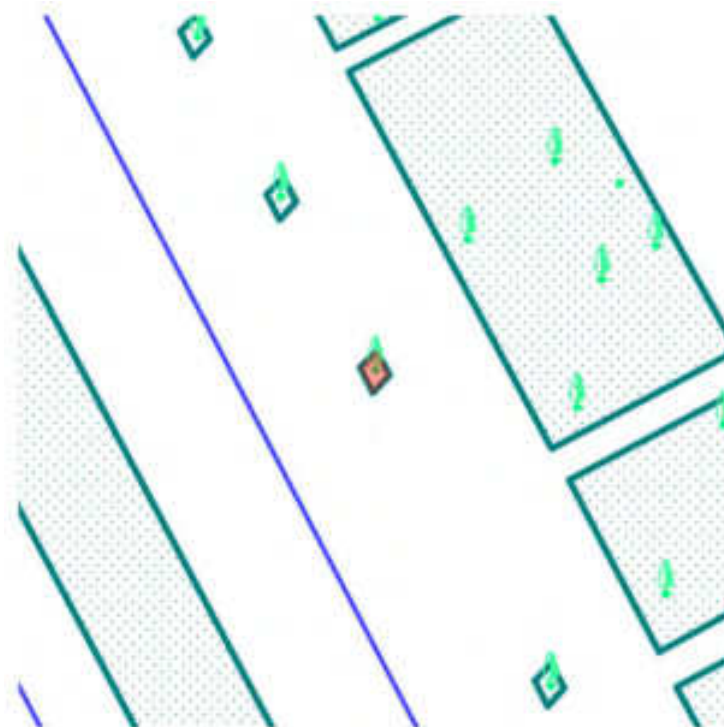
7. DOCUMENTE EMISE CU PRIVIRE LA TERENUL, SPAȚIU VERDE ȘI CONSTRUCȚIILE EXISTENTE

Nr. Crt.	Titlu	Emitent	Verificator	Data emiterii	Data verificării	Observații
----------	-------	---------	-------------	---------------	------------------	------------

Județul: Craiova Municipiul: Craiova Localitatea: Craiova Cod SIRUTA: 69900	Secțiune plan: *Nr. Sector cadastral: *Nr. Cadastral imobil: *Nr. Carte funciară:	*Cod zona valorică: *Cod zona protejată: *Cod poștal:
--	--	---

Fișa spațiului verde Nr. 1355
Bulevardul 1 Mai

1. SCHIȚA AMPLASAMENTULUI TERENULUI SPAȚIU VERDE
Scara: 1:300



2. ADRESA: Zona 1 Mai

3. DATE DESPRE TERENUL SPAȚIU VERDE

Proprietar / Deținător teren spațiu verde	Tip proprietate	Mod administrare	Categorie de folosință	Reglementare urbanistică	Suprafața măsurată(mp)		Total teren (mp)	Observații
					Teren exclusiv	Teren în indiviziune		
Municipiul Craiova /Municipiul Craiova	domeniul public al unităților administrativ- teritoriale	direct	Zona verde		1,39	0	1,39	
Total teren(mp)					1,39	0	1,39	

4. DATE PRIVIND CONSTRUCȚIILE EXISTENTE PE TERENUL SPAȚIU VERDE

Proprietar / Deținător construcții	Tip proprietate	Mod administrare	Nr. corp construcție	Cod grupă destinație	Suprafață construită la sol(mp)	Observații
Total suprafață ocupată din terenul spațiu verde (mp)					0	

5. ECHIPAREA EDILITARA A TERENULUI: A C I E G T

6. DATE PRIVIND VEGETAȚIA EXISTENTĂ PE TERENUL SPAȚIU VERDE

Arbori ocrotiți

Nr. Crt.	Nr. Unic	Specia	Localizare	Diametru(cm)	Înălțime(m)	Coronament(m)	Viabilitate	Grad întreținere	Riscuri
----------	----------	--------	------------	--------------	-------------	---------------	-------------	------------------	---------

Arbori izolați

Nr. Crt.	Nr. Unic	Specia	Localizare	Diametru(cm)	Înălțime(m)	Coronament(m)	Viabilitate	Grad întreținere	Riscuri
----------	----------	--------	------------	--------------	-------------	---------------	-------------	------------------	---------

Alți arbori

Nr. Crt.	Nr. Unic	Specia	Localizare	Diametru(cm)	Înălțime(m)	Coronament(m)	Viabilitate	Grad întreținere	Riscuri
1	36483	Platan american		6	6	1	Foarte buna	Permanent	Fără riscuri

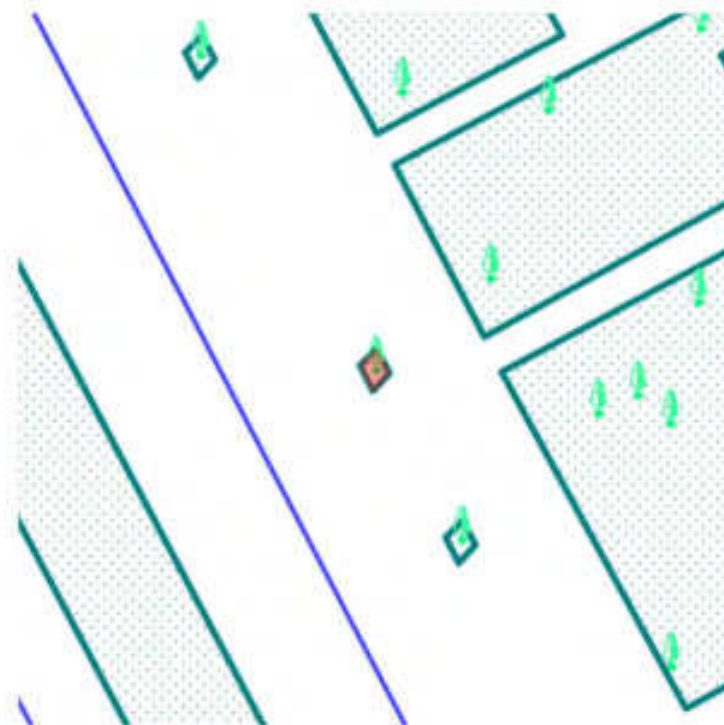
7. DOCUMENTE EMISE CU PRIVIRE LA TERENUL, SPAȚIU VERDE ȘI CONSTRUCȚIILE EXISTENTE

Nr. Crt.	Titlu	Emitent	Verificator	Data emiterii	Data verificării	Observații
----------	-------	---------	-------------	---------------	------------------	------------

Județul: Craiova Municipiul: Craiova Localitatea: Craiova Cod SIRUTA: 69900	Secțiune plan: *Nr. Sector cadastral: *Nr. Cadastral imobil: *Nr. Carte funciară:	*Cod zona valorică: *Cod zona protejată: *Cod poștal:
--	--	---

Fișa spațiului verde Nr. 1356
Bulevardul 1 Mai

1. SCHIȚA AMPLASAMENTULUI TERENULUI SPAȚIU VERDE
Scara: 1:300



2. ADRESA: Zona 1 Mai

3. DATE DESPRE TERENUL SPAȚIU VERDE

Proprietar / Deținător teren spațiu verde	Tip proprietate	Mod administrare	Categorie de folosință	Reglementare urbanistică	Suprafața măsurată(mp)		Total teren (mp)	Observații
					Teren exclusiv	Teren în indiviziune		
Municipiul Craiova /Municipiul Craiova	domeniul public al unităților administrativ- teritoriale	direct	Zona verde		1,39	0	1,39	
Total teren(mp)					1,39	0	1,39	

4. DATE PRIVIND CONSTRUCȚIILE EXISTENTE PE TERENUL SPAȚIU VERDE

Proprietar / Deținător construcții	Tip proprietate	Mod administrare	Nr. corp construcție	Cod grupă destinație	Suprafață construită la sol(mp)	Observații
Total suprafață ocupată din terenul spațiu verde (mp)					0	

5. ECHIPAREA EDILITARA A TERENULUI A C I E G T

6. DATE PRIVIND VEGETAȚIA EXISTENTĂ PE TERENUL SPAȚIU VERDE

Arbori ocrotiți

Nr. Crt.	Nr. Unic	Specia	Localizare	Diametru(cm)	Înălțime(m)	Coronament(m)	Viabilitate	Grad întreținere	Riscuri
----------	----------	--------	------------	--------------	-------------	---------------	-------------	------------------	---------

Arbori izolați

Nr. Crt.	Nr. Unic	Specia	Localizare	Diametru(cm)	Înălțime(m)	Coronament(m)	Viabilitate	Grad întreținere	Riscuri
1	36484	Platan american		6	6	1	Foarte buna	Permanent	Fără riscuri

Alți arbori

Nr. Crt.	Nr. Unic	Specia	Localizare	Diametru(cm)	Înălțime(m)	Coronament(m)	Viabilitate	Grad întreținere	Riscuri
----------	----------	--------	------------	--------------	-------------	---------------	-------------	------------------	---------

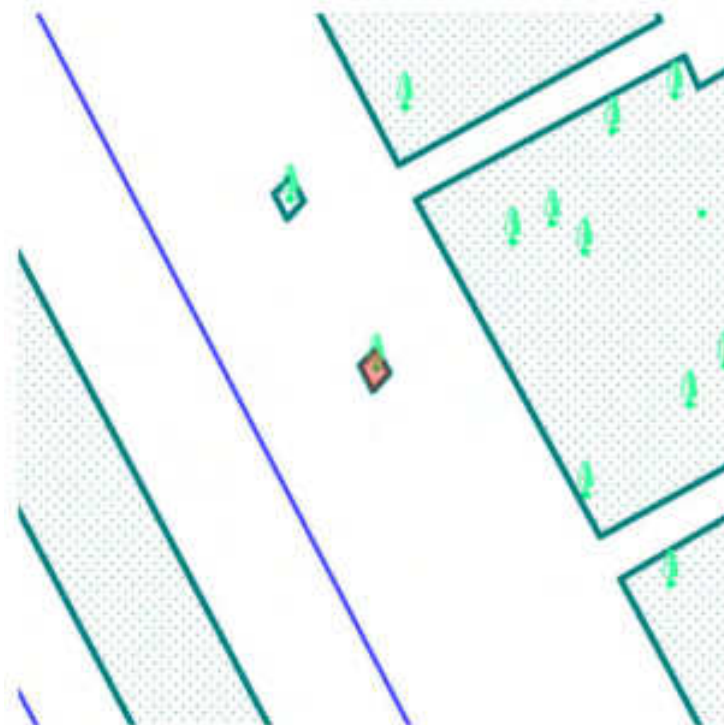
7. DOCUMENTE EMISE CU PRIVIRE LA TERENUL, SPAȚIU VERDE ȘI CONSTRUCȚIILE EXISTENTE

Nr. Crt.	Titlu	Emitent	Verificator	Data emiterii	Data verificării	Observații
----------	-------	---------	-------------	---------------	------------------	------------

Județul: Craiova Municipiul: Craiova Localitatea: Craiova Cod SIRUTA: 69900	Secțiune plan: *Nr. Sector cadastral: *Nr. Cadastral imobil: *Nr. Carte funciară:	*Cod zona valorică: *Cod zona protejată: *Cod poștal:
--	--	---

Fișa spațiului verde Nr. 1357
Bulevardul 1 Mai

1. SCHIȚA AMPLASAMENTULUI TERENULUI SPAȚIU VERDE
Scara: 1:300



2. ADRESA: Zona 1 Mai

3. DATE DESPRE TERENUL SPAȚIU VERDE

Proprietar / Deținător teren spațiu verde	Tip proprietate	Mod administrare	Categorie de folosință	Reglementare urbanistică	Suprafața măsurată(mp)		Total teren (mp)	Observații
					Teren exclusiv	Teren în indiviziune		
Municipiul Craiova /Municipiul Craiova	domeniul public al unităților administrativ- teritoriale	direct	Zona verde		1,39	0	1,39	
Total teren(mp)					1,39	0	1,39	

4. DATE PRIVIND CONSTRUCȚIILE EXISTENTE PE TERENUL SPAȚIU VERDE

Proprietar / Deținător construcții	Tip proprietate	Mod administrare	Nr. corp construcție	Cod grupă destinație	Suprafață construită la sol(mp)	Observații
Total suprafață ocupată din terenul spațiu verde (mp)					0	

5. ECHIPAREA EDILITARA A TERENULUI: A C I E G T

6. DATE PRIVIND VEGETAȚIA EXISTENTĂ PE TERENUL SPAȚIU VERDE

Arbori ocrotiți

Nr. Crt.	Nr. Unic	Specia	Localizare	Diametru(cm)	Înălțime(m)	Coronament(m)	Viabilitate	Grad întreținere	Riscuri
----------	----------	--------	------------	--------------	-------------	---------------	-------------	------------------	---------

Arbori izolați

Nr. Crt.	Nr. Unic	Specia	Localizare	Diametru(cm)	Înălțime(m)	Coronament(m)	Viabilitate	Grad întreținere	Riscuri
1	36485	Artar american		12	5	2	Foarte buna	Permanent	Fără riscuri

Alți arbori

Nr. Crt.	Nr. Unic	Specia	Localizare	Diametru(cm)	Înălțime(m)	Coronament(m)	Viabilitate	Grad întreținere	Riscuri
----------	----------	--------	------------	--------------	-------------	---------------	-------------	------------------	---------

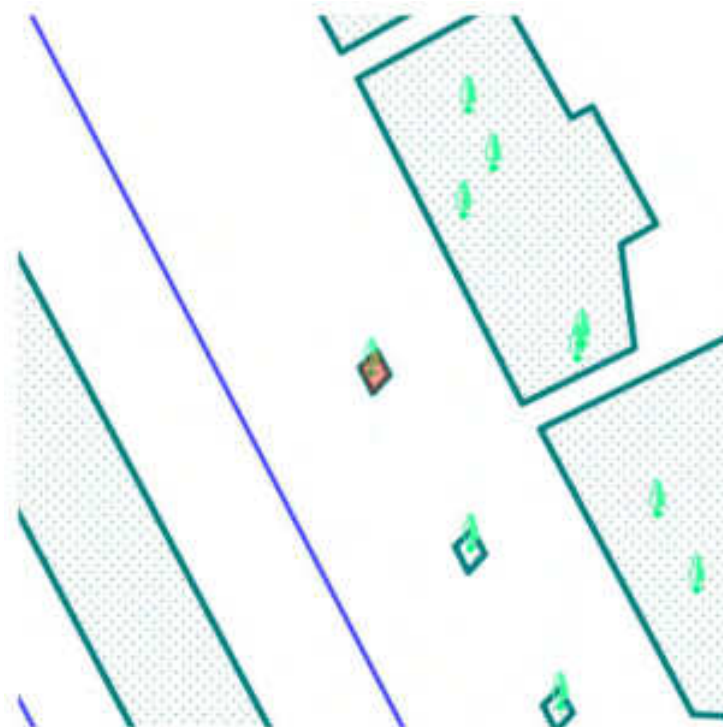
7. DOCUMENTE EMISE CU PRIVIRE LA TERENUL, SPAȚIU VERDE ȘI CONSTRUCȚIILE EXISTENTE

Nr. Crt.	Titlu	Emitent	Verificator	Data emiterii	Data verificării	Observații
----------	-------	---------	-------------	---------------	------------------	------------

Județul: Craiova Municipiul: Craiova Localitatea: Craiova Cod SIRUTA: 69900	Secțiune plan: *Nr. Sector cadastral: *Nr. Cadastral imobil: *Nr. Carte funciară:	*Cod zona valorică: *Cod zona protejată: *Cod poștal:
--	--	---

Fișa spațiului verde Nr. 1358
Bulevardul 1 Mai

1. SCHIȚA AMPLASAMENTULUI TERENULUI SPAȚIU VERDE
Scara: 1:300



2. ADRESA: Zona 1 Mai

3. DATE DESPRE TERENUL SPAȚIU VERDE

Proprietar / Deținător teren spațiu verde	Tip proprietate	Mod administrare	Categorie de folosință	Reglementare urbanistică	Suprafața măsurată(mp)		Total teren (mp)	Observații
					Teren exclusiv	Teren în indiviziune		
Municipiul Craiova /Municipiul Craiova	domeniul public al unităților administrativ- teritoriale	direct	Zona verde		1,39	0	1,39	
Total teren(mp)					1,39	0	1,39	

4. DATE PRIVIND CONSTRUCȚIILE EXISTENTE PE TERENUL SPAȚIU VERDE

Proprietar / Deținător construcții	Tip proprietate	Mod administrare	Nr. corp construcție	Cod grupă destinație	Suprafață construită la sol(mp)	Observații
Total suprafață ocupată din terenul spațiu verde (mp)					0	

5. ECHIPAREA EDILITARA A TERENULUI: A C I E G T

6. DATE PRIVIND VEGETAȚIA EXISTENTĂ PE TERENUL SPAȚIU VERDE

Arbori ocrotiți

Nr. Crt.	Nr. Unic	Specia	Localizare	Diametru(cm)	Înălțime(m)	Coronament(m)	Viabilitate	Grad întreținere	Riscuri
----------	----------	--------	------------	--------------	-------------	---------------	-------------	------------------	---------

Arbori izolați

Nr. Crt.	Nr. Unic	Specia	Localizare	Diametru(cm)	Înălțime(m)	Coronament(m)	Viabilitate	Grad întreținere	Riscuri
1	36486	Platan american		8	8	2	Foarte buna	Permanent	Fără riscuri

Alți arbori

Nr. Crt.	Nr. Unic	Specia	Localizare	Diametru(cm)	Înălțime(m)	Coronament(m)	Viabilitate	Grad întreținere	Riscuri
----------	----------	--------	------------	--------------	-------------	---------------	-------------	------------------	---------

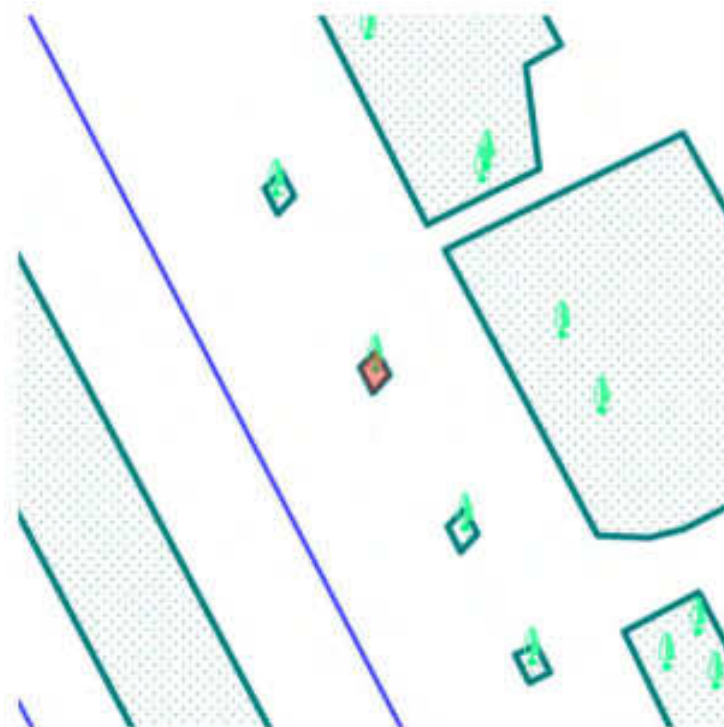
7. DOCUMENTE EMISE CU PRIVIRE LA TERENUL, SPAȚIU VERDE ȘI CONSTRUCȚIILE EXISTENTE

Nr. Crt.	Titlu	Emitent	Verificator	Data emiterii	Data verificării	Observații
----------	-------	---------	-------------	---------------	------------------	------------

Județul: Craiova Municipiul: Craiova Localitatea: Craiova Cod SIRUTA: 69900	Secțiune plan: *Nr. Sector cadastral: *Nr. Cadastral imobil: *Nr. Carte funciară:	*Cod zona valorică: *Cod zona protejată: *Cod poștal:
--	--	---

Fișa spațiului verde Nr. 1359
Bulevardul 1 Mai

1. SCHIȚA AMPLASAMENTULUI TERENULUI SPAȚIU VERDE
Scara: 1:300



2. ADRESA: Zona 1 Mai

3. DATE DESPRE TERENUL SPAȚIU VERDE

Proprietar / Deținător teren spațiu verde	Tip proprietate	Mod administrare	Categorie de folosință	Reglementare urbanistică	Suprafața măsurată(mp)		Total teren (mp)	Observații
					Teren exclusiv	Teren în indiviziune		
Municipiul Craiova /Municipiul Craiova	domeniul public al unităților administrativ- teritoriale	direct	Zona verde		1,39	0	1,39	
Total teren(mp)					1,39	0	1,39	

4. DATE PRIVIND CONSTRUCȚIILE EXISTENTE PE TERENUL SPAȚIU VERDE

Proprietar / Deținător construcții	Tip proprietate	Mod administrare	Nr. corp construcție	Cod grupă destinație	Suprafață construită la sol(mp)	Observații
Total suprafață ocupată din terenul spațiu verde (mp)					0	

5. ECHIPAREA EDILITARA A TERENULUI A C I E G T

6. DATE PRIVIND VEGETAȚIA EXISTENTĂ PE TERENUL SPAȚIU VERDE

Arbori ocrotiți

Nr. Crt.	Nr. Unic	Specia	Localizare	Diametru(cm)	Înălțime(m)	Coronament(m)	Viabilitate	Grad întreținere	Riscuri
----------	----------	--------	------------	--------------	-------------	---------------	-------------	------------------	---------

Arbori izolați

Nr. Crt.	Nr. Unic	Specia	Localizare	Diametru(cm)	Înălțime(m)	Coronament(m)	Viabilitate	Grad întreținere	Riscuri
1	36487	Platan american		8	7	2	Foarte buna	Permanent	Fără riscuri

Alți arbori

Nr. Crt.	Nr. Unic	Specia	Localizare	Diametru(cm)	Înălțime(m)	Coronament(m)	Viabilitate	Grad întreținere	Riscuri
----------	----------	--------	------------	--------------	-------------	---------------	-------------	------------------	---------

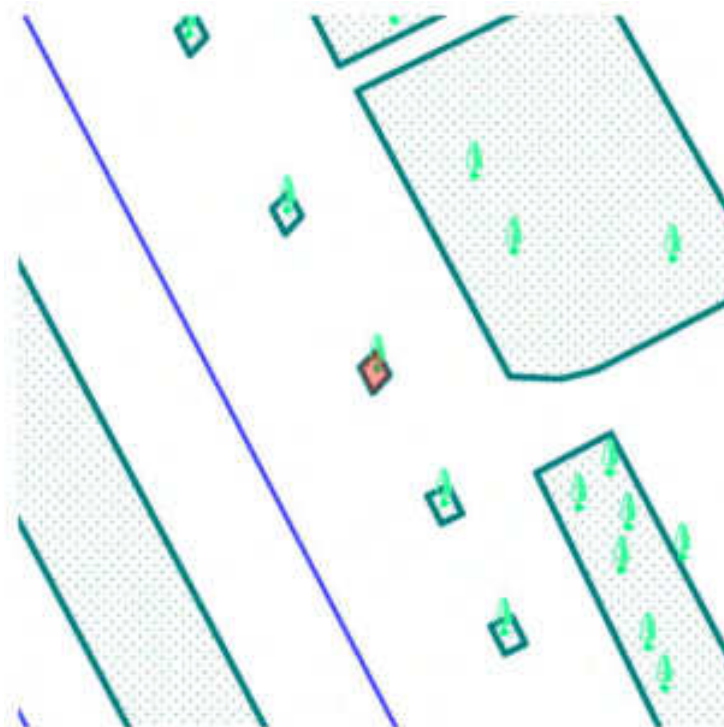
7. DOCUMENTE EMISE CU PRIVIRE LA TERENUL, SPAȚIU VERDE ȘI CONSTRUCȚIILE EXISTENTE

Nr. Crt.	Titlu	Emitent	Verificator	Data emiterii	Data verificării	Observații
----------	-------	---------	-------------	---------------	------------------	------------

Județul: Craiova Municipiul: Craiova Localitatea: Craiova Cod SIRUTA: 69900	Secțiune plan: *Nr. Sector cadastral: *Nr. Cadastral imobil: *Nr. Carte funciară:	*Cod zona valorică: *Cod zona protejată: *Cod poștal:
--	--	---

Fișa spațiului verde Nr. 1360
Bulevardul 1 Mai

1. SCHIȚA AMPLASAMENTULUI TERENULUI SPAȚIU VERDE
Scara: 1:300



2. ADRESA: Zona 1 Mai

3. DATE DESPRE TERENUL SPAȚIU VERDE

Proprietar / Deținător teren spațiu verde	Tip proprietate	Mod administrare	Categorie de folosință	Reglementare urbanistică	Suprafața măsurată(mp)		Total teren (mp)	Observații
					Teren exclusiv	Teren în indiviziune		
Municipiul Craiova /Municipiul Craiova	domeniul public al unităților administrativ- teritoriale	direct	Zona verde		1,39	0	1,39	
Total teren(mp)					1,39	0	1,39	

4. DATE PRIVIND CONSTRUCȚIILE EXISTENTE PE TERENUL SPAȚIU VERDE

Proprietar / Deținător construcții	Tip proprietate	Mod administrare	Nr. corp construcție	Cod grupă destinație	Suprafață construită la sol(mp)	Observații
Total suprafață ocupată din terenul spațiu verde (mp)					0	

5. ECHIPAREA EDILITARA A TERENULUI: A C I E G T

6. DATE PRIVIND VEGETAȚIA EXISTENTĂ PE TERENUL SPAȚIU VERDE

Arbori ocrotiți

Nr. Crt.	Nr. Unic	Specia	Localizare	Diametru(cm)	Înălțime(m)	Coronament(m)	Viabilitate	Grad întreținere	Riscuri
----------	----------	--------	------------	--------------	-------------	---------------	-------------	------------------	---------

Arbori izolați

Nr. Crt.	Nr. Unic	Specia	Localizare	Diametru(cm)	Înălțime(m)	Coronament(m)	Viabilitate	Grad întreținere	Riscuri
1	36488	Platan american		4	3	1	Foarte bună	Permanent	Fără riscuri

Alți arbori

Nr. Crt.	Nr. Unic	Specia	Localizare	Diametru(cm)	Înălțime(m)	Coronament(m)	Viabilitate	Grad întreținere	Riscuri
----------	----------	--------	------------	--------------	-------------	---------------	-------------	------------------	---------

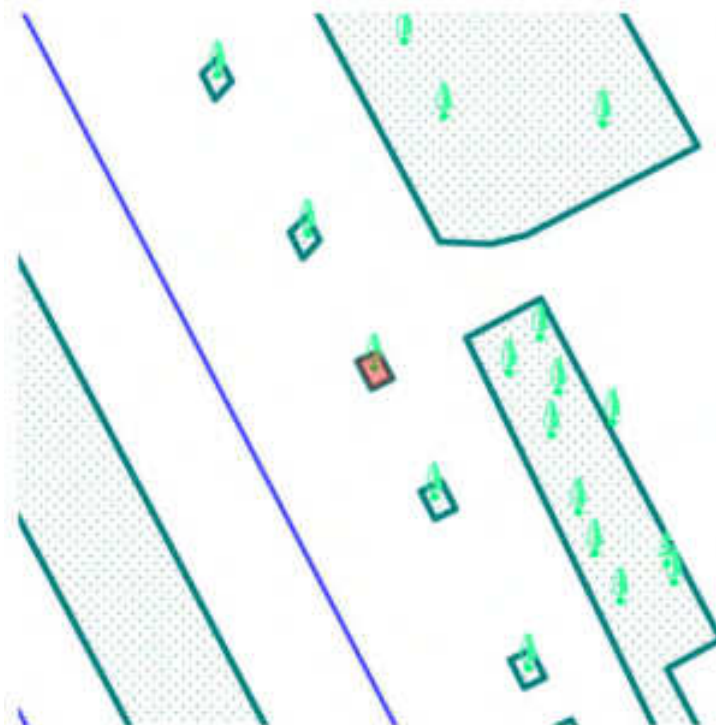
7. DOCUMENTE EMISE CU PRIVIRE LA TERENUL, SPAȚIU VERDE ȘI CONSTRUCȚIILE EXISTENTE

Nr. Crt.	Titlu	Emitent	Verificator	Data emiterii	Data verificării	Observații
----------	-------	---------	-------------	---------------	------------------	------------

Județul: Craiova Municipiul: Craiova Localitatea: Craiova Cod SIRUTA: 69900	Secțiune plan: *Nr. Sector cadastral: *Nr. Cadastral imobil: *Nr. Carte funciară:	*Cod zona valorică: *Cod zona protejată: *Cod poștal:
--	--	---

Fișa spațiului verde Nr. 1361
Bulevardul 1 Mai

1. SCHIȚA AMPLASAMENTULUI TERENULUI SPAȚIU VERDE
Scara: 1:300



2. ADRESA: Zona 1 Mai

3. DATE DESPRE TERENUL SPAȚIU VERDE

Proprietar / Deținător teren spațiu verde	Tip proprietate	Mod administrare	Categorie de folosință	Reglementare urbanistică	Suprafața măsurată(mp)		Total teren (mp)	Observații
					Teren exclusiv	Teren în indiviziune		
Municipiul Craiova /Municipiul Craiova	domeniul public al unităților administrativ- teritoriale	direct	Zona verde		1,56	0	1,56	
Total teren(mp)					1,56	0	1,56	

4. DATE PRIVIND CONSTRUCȚIILE EXISTENTE PE TERENUL SPAȚIU VERDE

Proprietar / Deținător construcții	Tip proprietate	Mod administrare	Nr. corp construcție	Cod grupă destinație	Suprafață construită la sol(mp)	Observații
Total suprafață ocupată din terenul spațiu verde (mp)					0	

5. ECHIPAREA EDILITARA A TERENULUI: A C I E G T

6. DATE PRIVIND VEGETAȚIA EXISTENTĂ PE TERENUL SPAȚIU VERDE

Arbori ocrotiți

Nr. Crt.	Nr. Unic	Specia	Localizare	Diametru(cm)	Înălțime(m)	Coronament(m)	Viabilitate	Grad întreținere	Riscuri
----------	----------	--------	------------	--------------	-------------	---------------	-------------	------------------	---------

Arbori izolați

Nr. Crt.	Nr. Unic	Specia	Localizare	Diametru(cm)	Înălțime(m)	Coronament(m)	Viabilitate	Grad întreținere	Riscuri
1	36489	Platan american		2	3	0	Foarte buna	Permanent	Fără riscuri

Alți arbori

Nr. Crt.	Nr. Unic	Specia	Localizare	Diametru(cm)	Înălțime(m)	Coronament(m)	Viabilitate	Grad întreținere	Riscuri
----------	----------	--------	------------	--------------	-------------	---------------	-------------	------------------	---------

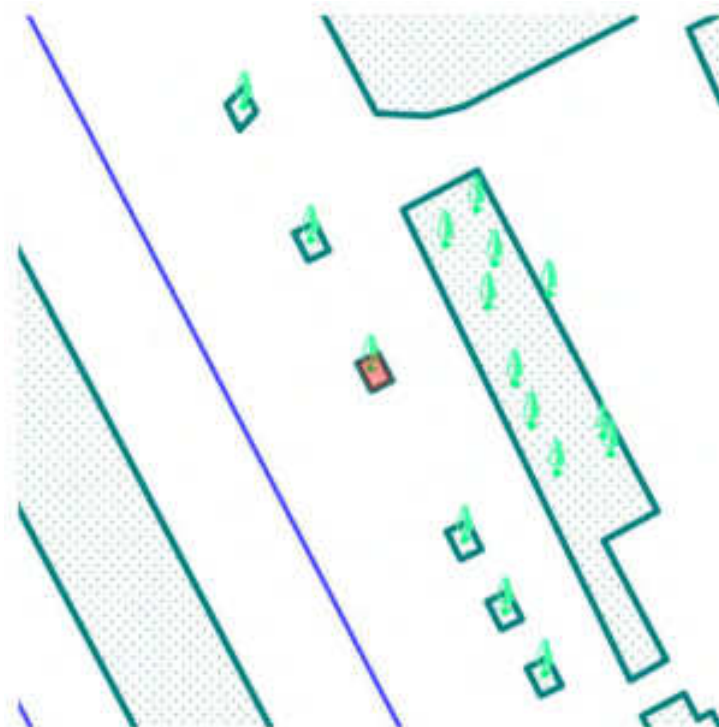
7. DOCUMENTE EMISE CU PRIVIRE LA TERENUL, SPAȚIU VERDE ȘI CONSTRUCȚIILE EXISTENTE

Nr. Crt.	Titlu	Emitent	Verificator	Data emiterii	Data verificării	Observații
----------	-------	---------	-------------	---------------	------------------	------------

Județul: Craiova Municipiul: Craiova Localitatea: Craiova Cod SIRUTA: 69900	Secțiune plan: *Nr. Sector cadastral: *Nr. Cadastral imobil: *Nr. Carte funciară:	*Cod zona valorică: *Cod zona protejată: *Cod poștal:
--	--	---

Fișa spațiului verde Nr. 1362
Bulevardul 1 Mai

1. SCHIȚA AMPLASAMENTULUI TERENULUI SPAȚIU VERDE
Scara: 1:300



2. ADRESA: Zona 1 Mai

3. DATE DESPRE TERENUL SPAȚIU VERDE

Proprietar / Deținător teren spațiu verde	Tip proprietate	Mod administrare	Categorie de folosință	Reglementare urbanistică	Suprafața măsurată(mp)		Total teren (mp)	Observații
					Teren exclusiv	Teren în indiviziune		
Municipiul Craiova /Municipiul Craiova	domeniul public al unităților administrativ- teritoriale	direct	Zona verde		1,56	0	1,56	
Total teren(mp)					1,56	0	1,56	

4. DATE PRIVIND CONSTRUCȚIILE EXISTENTE PE TERENUL SPAȚIU VERDE

Proprietar / Deținător construcții	Tip proprietate	Mod administrare	Nr. corp construcție	Cod grupă destinație	Suprafață construită la sol(mp)	Observații
Total suprafață ocupată din terenul spațiu verde (mp)					0	

5. ECHIPAREA EDILITARA A TERENULUI: A C I E G T

6. DATE PRIVIND VEGETAȚIA EXISTENTĂ PE TERENUL SPAȚIU VERDE

Arbori ocrotiți

Nr. Crt.	Nr. Unic	Specia	Localizare	Diametru(cm)	Înălțime(m)	Coronament(m)	Viabilitate	Grad întreținere	Riscuri
----------	----------	--------	------------	--------------	-------------	---------------	-------------	------------------	---------

Arbori izolați

Nr. Crt.	Nr. Unic	Specia	Localizare	Diametru(cm)	Înălțime(m)	Coronament(m)	Viabilitate	Grad întreținere	Riscuri
1	36490	Tel pucios		28	7	2	Acceptabilă: rupțuri, scorburi mici, noduri înfundate, cancer pe o parte, multe	Permanent	Fără riscuri

Alți arbori

Nr. Crt.	Nr. Unic	Specia	Localizare	Diametru(cm)	Înălțime(m)	Coronament(m)	Viabilitate	Grad întreținere	Riscuri
----------	----------	--------	------------	--------------	-------------	---------------	-------------	------------------	---------

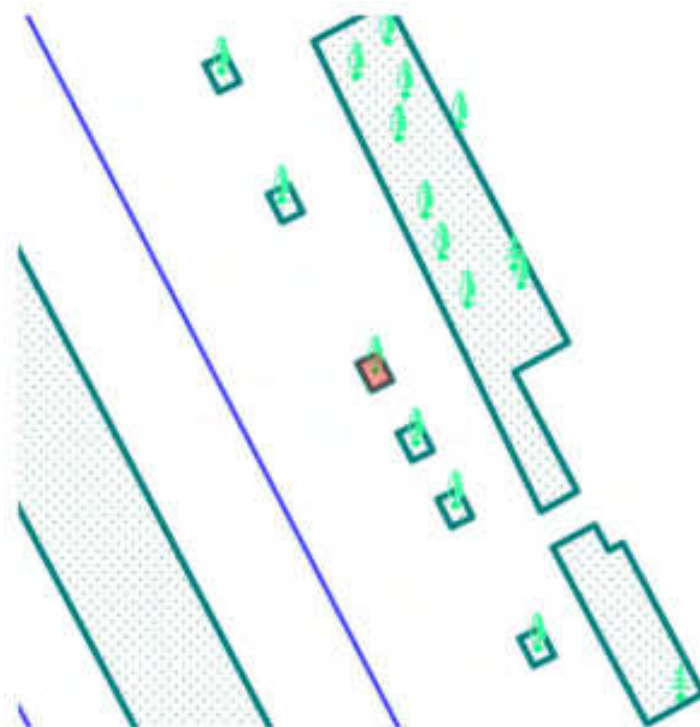
7. DOCUMENTE EMISE CU PRIVIRE LA TERENUL SPAȚIU VERDE ȘI CONSTRUCȚIILE EXISTENTE

Nr. Crt.	Titlu	Emitent	Verificator	Data emiterii	Data verificării	Observații
----------	-------	---------	-------------	---------------	------------------	------------

Județul: Craiova Municipiul: Craiova Localitatea: Craiova Cod SIRUTA: 69900	Secțiune plan: *Nr. Sector cadastral: *Nr. Cadastral imobil: *Nr. Carte funciară:	*Cod zona valorică: *Cod zona protejată: *Cod poștal:
--	--	---

Fișa spațiului verde Nr. 1363
Bulevardul 1 Mai

1. SCHIȚA AMPLASAMENTULUI TERENULUI SPAȚIU VERDE
Scara: 1:300



2. ADRESA: Zona 1 Mai

3. DATE DESPRE TERENUL SPAȚIU VERDE

Proprietar / Deținător teren spațiu verde	Tip proprietate	Mod administrare	Categorie de folosință	Reglementare urbanistică	Suprafața măsurată(mp)		Total teren (mp)	Observații
					Teren exclusiv	Teren în indiviziune		
Municipiul Craiova /Municipiul Craiova	domeniul public al unităților administrativ- teritoriale	direct	Zona verde		1,56	0	1,56	
Total teren(mp)					1,56	0	1,56	

4. DATE PRIVIND CONSTRUCȚIILE EXISTENTE PE TERENUL SPAȚIU VERDE

Proprietar / Deținător construcții	Tip proprietate	Mod administrare	Nr. corp construcție	Cod grupă destinație	Suprafață construită la sol(mp)	Observații
Total suprafață ocupată din terenul spațiu verde (mp)					0	

5. ECHIPAREA EDILITARA A TERENULUI: A C I E G T

6. DATE PRIVIND VEGETAȚIA EXISTENTĂ PE TERENUL SPAȚIU VERDE

Arbori ocrotiți

Nr. Crt.	Nr. Unic	Specia	Localizare	Diametru(cm)	Înălțime(m)	Coronament(m)	Viabilitate	Grad întreținere	Riscuri
----------	----------	--------	------------	--------------	-------------	---------------	-------------	------------------	---------

Arbori izolați

Nr. Crt.	Nr. Unic	Specia	Localizare	Diametru(cm)	Înălțime(m)	Coronament(m)	Viabilitate	Grad întreținere	Riscuri
1	36491	Tei pucios		12	7	2	Foarte bună	Permanent	Fără riscuri

Alți arbori

Nr. Crt.	Nr. Unic	Specia	Localizare	Diametru(cm)	Înălțime(m)	Coronament(m)	Viabilitate	Grad întreținere	Riscuri
----------	----------	--------	------------	--------------	-------------	---------------	-------------	------------------	---------

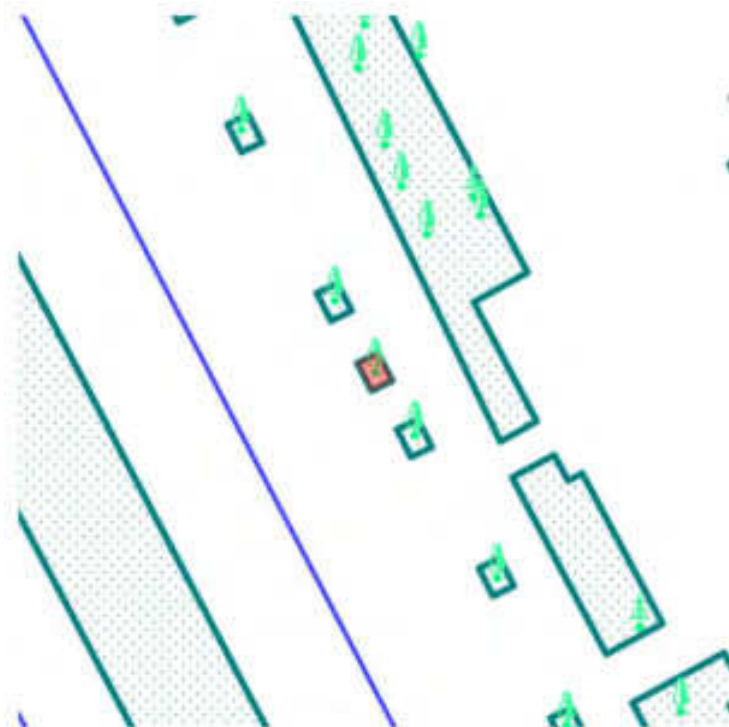
7. DOCUMENTE EMISE CU PRIVIRE LA TERENUL, SPAȚIU VERDE ȘI CONSTRUCȚIILE EXISTENTE

Nr. Crt.	Titlu	Emitent	Verificator	Data emiterii	Data verificării	Observații
----------	-------	---------	-------------	---------------	------------------	------------

Județul: Craiova Municipiul: Craiova Localitatea: Craiova Cod SIRUTA: 69900	Secțiune plan: *Nr. Sector cadastral: *Nr. Cadastral imobil: *Nr. Carte funciară:	*Cod zona valorică: *Cod zona protejată: *Cod poștal:
--	--	---

Fișa spațiului verde Nr. 1364
Bulevardul 1 Mai

1. SCHIȚA AMPLASAMENTULUI TERENULUI SPAȚIU VERDE
Scara: 1:300



2. ADRESA: Zona 1 Mai

3. DATE DESPRE TERENUL SPAȚIU VERDE

Proprietar / Deținător teren spațiu verde	Tip proprietate	Mod administrare	Categorie de folosință	Reglementare urbanistică	Suprafața măsurată(mp)		Total teren (mp)	Observații
					Teren exclusiv	Teren în indiviziune		
Municipiul Craiova /Municipiul Craiova	domeniul public al unităților administrativ- teritoriale	direct	Zona verde		1,56	0	1,56	
Total teren(mp)					1,56	0	1,56	

4. DATE PRIVIND CONSTRUCȚIILE EXISTENTE PE TERENUL SPAȚIU VERDE

Proprietar / Deținător construcții	Tip proprietate	Mod administrare	Nr. corp construcție	Cod grupă destinație	Suprafață construită la sol(mp)	Observații
Total suprafață ocupată din terenul spațiu verde (mp)					0	

5. ECHIPAREA EDILITARA A TERENULUI: A C I E G T

6. DATE PRIVIND VEGETAȚIA EXISTENTĂ PE TERENUL SPAȚIU VERDE

Arbori ocrotiți

Nr. Crt.	Nr. Unic	Specia	Localizare	Diametru(cm)	Înălțime(m)	Coronament(m)	Viabilitate	Grad întreținere	Riscuri
----------	----------	--------	------------	--------------	-------------	---------------	-------------	------------------	---------

Arbori izolați

Nr. Crt.	Nr. Unic	Specia	Localizare	Diametru(cm)	Înălțime(m)	Coronament(m)	Viabilitate	Grad întreținere	Riscuri
1	36492	Platan american		4	4	1	Foarte bună	Permanent	Fără riscuri

Alți arbori

Nr. Crt.	Nr. Unic	Specia	Localizare	Diametru(cm)	Înălțime(m)	Coronament(m)	Viabilitate	Grad întreținere	Riscuri
----------	----------	--------	------------	--------------	-------------	---------------	-------------	------------------	---------

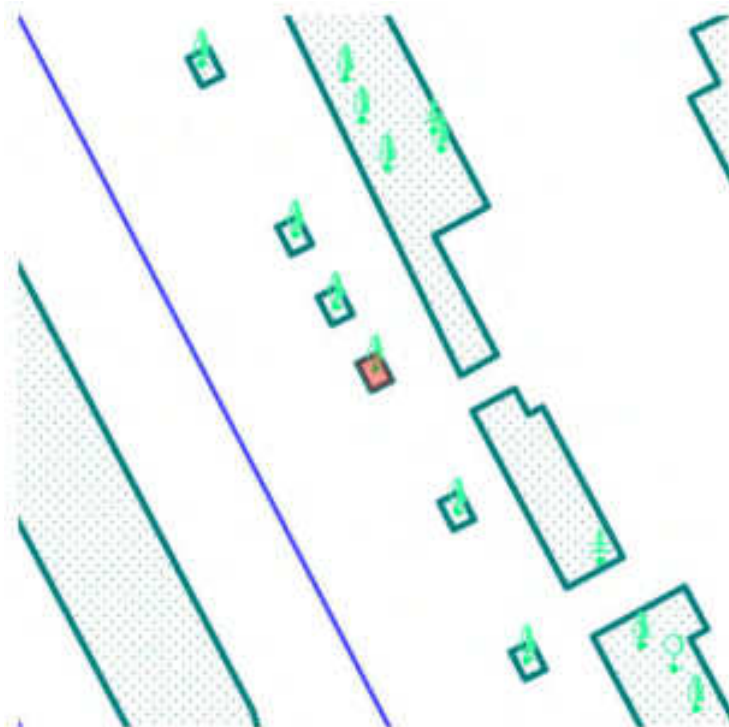
7. DOCUMENTE EMISE CU PRIVIRE LA TERENUL, SPAȚIU VERDE ȘI CONSTRUCȚIILE EXISTENTE

Nr. Crt.	Titlu	Emitent	Verificator	Data emiterii	Data verificării	Observații
----------	-------	---------	-------------	---------------	------------------	------------

Județul: Craiova Municipiul: Craiova Localitatea: Craiova Cod SIRUTA: 69900	Secțiune plan: *Nr. Sector cadastral: *Nr. Cadastral imobil: *Nr. Carte funciară:	*Cod zona valorică: *Cod zona protejată: *Cod poștal:
--	--	---

Fișa spațiului verde Nr. 1365
Bulevardul 1 Mai

1. SCHIȚA AMPLASAMENTULUI TERENULUI SPAȚIU VERDE
Scara: 1:300



2. ADRESA: Zona 1 Mai

3. DATE DESPRE TERENUL SPAȚIU VERDE

Proprietar / Deținător teren spațiu verde	Tip proprietate	Mod administrare	Categorie de folosință	Reglementare urbanistică	Suprafața măsurată(mp)		Total teren (mp)	Observații
					Teren exclusiv	Teren în indiviziune		
Municipiul Craiova /Municipiul Craiova	domeniul public al unităților administrativ- teritoriale	direct	Zona verde		1,56	0	1,56	
Total teren(mp)					1,56	0	1,56	

4. DATE PRIVIND CONSTRUCȚIILE EXISTENTE PE TERENUL SPAȚIU VERDE

Proprietar / Deținător construcții	Tip proprietate	Mod administrare	Nr. corp construcție	Cod grupă destinație	Suprafață construită la sol(mp)	Observații
Total suprafață ocupată din terenul spațiu verde (mp)					0	

5. ECHIPAREA EDILITARA A TERENULUI: A C I E G T

6. DATE PRIVIND VEGETAȚIA EXISTENTĂ PE TERENUL SPAȚIU VERDE

Arbori ocrotiți

Nr. Crt.	Nr. Unic	Specia	Localizare	Diametru(cm)	Înălțime(m)	Coronament(m)	Viabilitate	Grad întreținere	Riscuri
----------	----------	--------	------------	--------------	-------------	---------------	-------------	------------------	---------

Arbori izolați

Nr. Crt.	Nr. Unic	Specia	Localizare	Diametru(cm)	Înălțime(m)	Coronament(m)	Viabilitate	Grad întreținere	Riscuri
1	36493	Tei pucios		20	8	2	Foarte bună	Permanent	Fără riscuri

Alți arbori

Nr. Crt.	Nr. Unic	Specia	Localizare	Diametru(cm)	Înălțime(m)	Coronament(m)	Viabilitate	Grad întreținere	Riscuri
----------	----------	--------	------------	--------------	-------------	---------------	-------------	------------------	---------

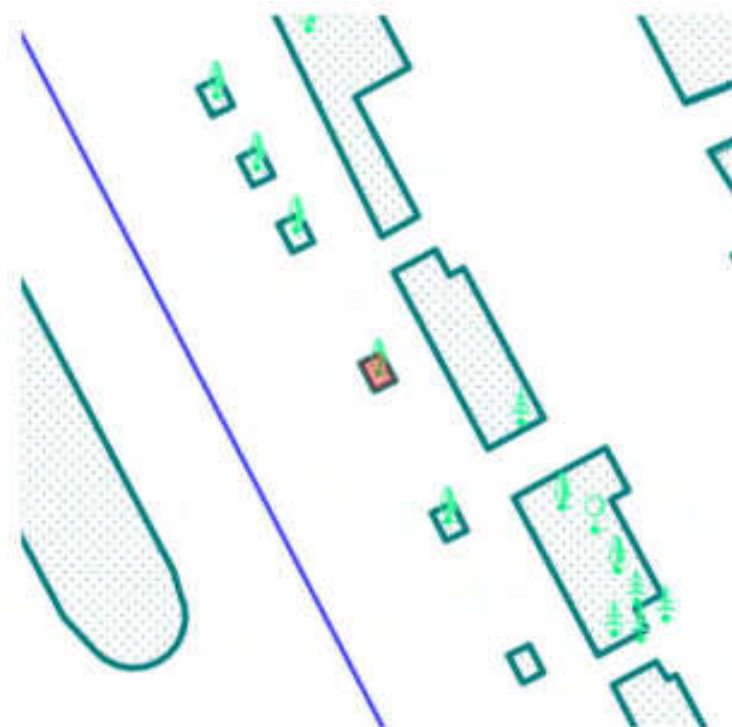
7. DOCUMENTE EMISE CU PRIVIRE LA TERENUL, SPAȚIU VERDE ȘI CONSTRUCȚIILE EXISTENTE

Nr. Crt.	Titlu	Emitent	Verificator	Data emiterii	Data verificării	Observații
----------	-------	---------	-------------	---------------	------------------	------------

Județul: Craiova Municipiul: Craiova Localitatea: Craiova Cod SIRUTA: 69900	Secțiune plan: *Nr. Sector cadastral: *Nr. Cadastral imobil: *Nr. Carte funciară:	*Cod zona valorică: *Cod zona protejată: *Cod poștal:
--	--	---

Fișa spațiului verde Nr. 1366
Bulevardul 1 Mai

1. SCHIȚA AMPLASAMENTULUI TERENULUI SPAȚIU VERDE
Scara: 1:300



2. ADRESA: Zona 1 Mai

3. DATE DESPRE TERENUL SPAȚIU VERDE

Proprietar / Deținător teren spațiu verde	Tip proprietate	Mod administrare	Categorie de folosință	Reglementare urbanistică	Suprafața măsurată(mp)		Total teren (mp)	Observații
					Teren exclusiv	Teren în indiviziune		
Municipiul Craiova /Municipiul Craiova	domeniul public al unităților administrativ- teritoriale	direct	Zona verde		1,56	0	1,56	
Total teren(mp)					1,56	0	1,56	

4. DATE PRIVIND CONSTRUCȚIILE EXISTENTE PE TERENUL SPAȚIU VERDE

Proprietar / Deținător construcții	Tip proprietate	Mod administrare	Nr. corp construcție	Cod grupă destinație	Suprafață construită la sol(mp)	Observații
Total suprafață ocupată din terenul spațiu verde (mp)					0	

5. ECHIPAREA EDILITARA A TERENULUI: A C I E G T

6. DATE PRIVIND VEGETAȚIA EXISTENTĂ PE TERENUL SPAȚIU VERDE

Arbori ocrotiți

Nr. Crt.	Nr. Unic	Specia	Localizare	Diametru(cm)	Înălțime(m)	Coronament(m)	Viabilitate	Grad întreținere	Riscuri
----------	----------	--------	------------	--------------	-------------	---------------	-------------	------------------	---------

Arbori izolați

Nr. Crt.	Nr. Unic	Specia	Localizare	Diametru(cm)	Înălțime(m)	Coronament(m)	Viabilitate	Grad întreținere	Riscuri
1	36494	Platan american		16	9	4	Foarte buna	Permanent	Fără riscuri

Alți arbori

Nr. Crt.	Nr. Unic	Specia	Localizare	Diametru(cm)	Înălțime(m)	Coronament(m)	Viabilitate	Grad întreținere	Riscuri
----------	----------	--------	------------	--------------	-------------	---------------	-------------	------------------	---------

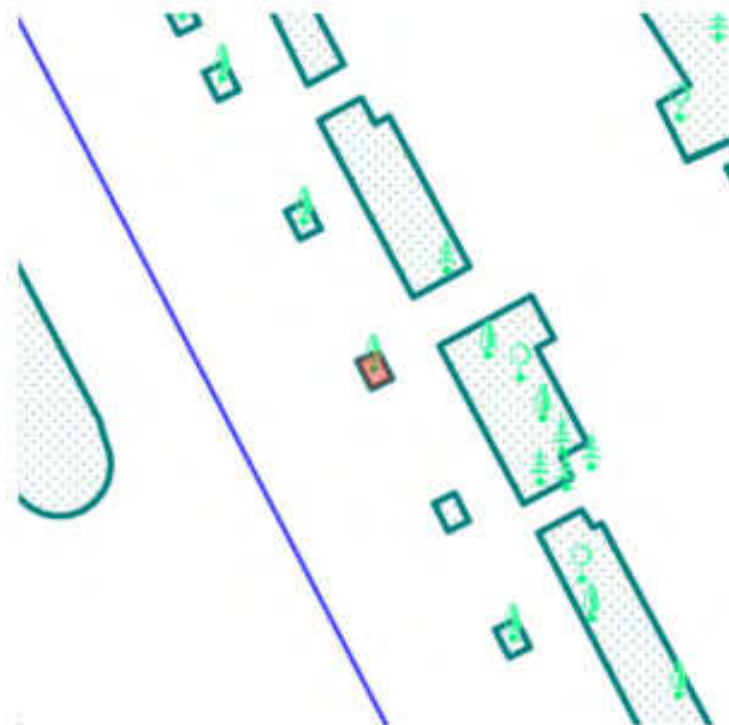
7. DOCUMENTE EMISE CU PRIVIRE LA TERENUL, SPAȚIU VERDE ȘI CONSTRUCȚIILE EXISTENTE

Nr. Crt.	Titlu	Emitent	Verificator	Data emiterii	Data verificării	Observații
----------	-------	---------	-------------	---------------	------------------	------------

Județul: Craiova Municipiul: Craiova Localitatea: Craiova Cod SIRUTA: 69900	Secțiune plan: *Nr. Sector cadastral: *Nr. Cadastral imobil: *Nr. Carte funciară:	*Cod zona valorică: *Cod zona protejată: *Cod poștal:
--	--	---

Fișa spațiului verde Nr. 1367
Bulevardul 1 Mai

1. SCHIȚA AMPLASAMENTULUI TERENULUI SPAȚIU VERDE
Scara: 1:300



2. ADRESA: Zona 1 Mai

3. DATE DESPRE TERENUL SPAȚIU VERDE

Proprietar / Deținător teren spațiu verde	Tip proprietate	Mod administrare	Categorie de folosință	Reglementare urbanistică	Suprafața măsurată(mp)		Total teren (mp)	Observații
					Teren exclusiv	Teren în indiviziune		
Municipiul Craiova /Municipiul Craiova	domeniul public al unităților administrativ- teritoriale	direct	Zona verde		1,56	0	1,56	
Total teren(mp)					1,56	0	1,56	

4. DATE PRIVIND CONSTRUCȚIILE EXISTENTE PE TERENUL SPAȚIU VERDE

Proprietar / Deținător construcții	Tip proprietate	Mod administrare	Nr. corp construcție	Cod grupă destinație	Suprafață construită la sol(mp)	Observații
Total suprafață ocupată din terenul spațiu verde (mp)					0	

5. ECHIPAREA EDILITARA A TERENULUI: A C I E G T

6. DATE PRIVIND VEGETAȚIA EXISTENTĂ PE TERENUL SPAȚIU VERDE

Arbori ocrotiți

Nr. Crt.	Nr. Unic	Specia	Localizare	Diametru(cm)	Înălțime(m)	Coronament(m)	Viabilitate	Grad întreținere	Riscuri
----------	----------	--------	------------	--------------	-------------	---------------	-------------	------------------	---------

Arbori izolați

Nr. Crt.	Nr. Unic	Specia	Localizare	Diametru(cm)	Înălțime(m)	Coronament(m)	Viabilitate	Grad întreținere	Riscuri
1	36495	Platan american		4	4	1	Foarte buna	Permanent	Fără riscuri

Alți arbori

Nr. Crt.	Nr. Unic	Specia	Localizare	Diametru(cm)	Înălțime(m)	Coronament(m)	Viabilitate	Grad întreținere	Riscuri
----------	----------	--------	------------	--------------	-------------	---------------	-------------	------------------	---------

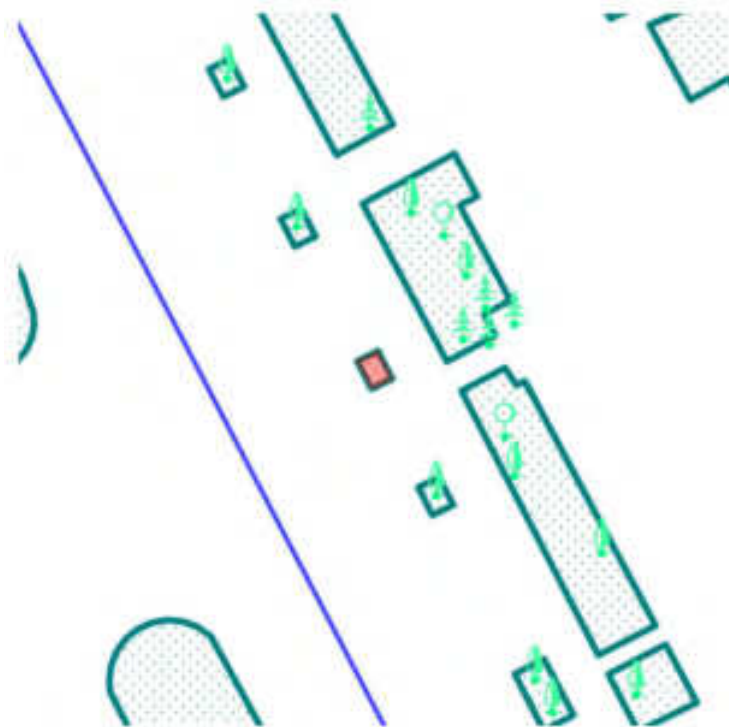
7. DOCUMENTE EMISE CU PRIVIRE LA TERENUL, SPAȚIU VERDE ȘI CONSTRUCȚIILE EXISTENTE

Nr. Crt.	Titlu	Emitent	Verificator	Data emiterii	Data verificării	Observații
----------	-------	---------	-------------	---------------	------------------	------------

Județul: Craiova Municipiul: Craiova Localitatea: Craiova Cod SIRUTA: 69900	Secțiune plan: *Nr. Sector cadastral: *Nr. Cadastral imobil: *Nr. Carte funciară:	*Cod zona valorică: *Cod zona protejată: *Cod poștal:
--	--	---

Fișa spațiului verde Nr. 1368
Bulevardul 1 Mai

1. SCHIȚA AMPLASAMENTULUI TERENULUI SPAȚIU VERDE
Scara: 1:300



2. ADRESA: Zona 1 Mai

3. DATE DESPRE TERENUL SPAȚIU VERDE

Proprietar / Deținător teren spațiu verde	Tip proprietate	Mod administrare	Categorie de folosință	Reglementare urbanistică	Suprafața măsurată(mp)		Total teren (mp)	Observații
					Teren exclusiv	Teren în indiviziune		
Municipiul Craiova /Municipiul Craiova	domeniul public al unităților administrativ- teritoriale	direct	Zona verde		1,56	0	1,56	
Total teren(mp)					1,56	0	1,56	

4. DATE PRIVIND CONSTRUCȚIILE EXISTENTE PE TERENUL SPAȚIU VERDE

Proprietar / Deținător construcții	Tip proprietate	Mod administrare	Nr. corp construcție	Cod grupă destinație	Suprafață construită la sol(mp)	Observații
Total suprafață ocupată din terenul spațiu verde (mp)					0	

5. ECHIPAREA EDILITARA A TERENULUI: A C I E G T

6. DATE PRIVIND VEGETAȚIA EXISTENTĂ PE TERENUL SPAȚIU VERDE

Arbori ocrotiți

Nr. Crt.	Nr. Unic	Specia	Localizare	Diametru(cm)	Înălțime(m)	Coronament(m)	Viabilitate	Grad întreținere	Riscuri
----------	----------	--------	------------	--------------	-------------	---------------	-------------	------------------	---------

Arbori izolați

Nr. Crt.	Nr. Unic	Specia	Localizare	Diametru(cm)	Înălțime(m)	Coronament(m)	Viabilitate	Grad întreținere	Riscuri
----------	----------	--------	------------	--------------	-------------	---------------	-------------	------------------	---------

Alți arbori

Nr. Crt.	Nr. Unic	Specia	Localizare	Diametru(cm)	Înălțime(m)	Coronament(m)	Viabilitate	Grad întreținere	Riscuri
----------	----------	--------	------------	--------------	-------------	---------------	-------------	------------------	---------

7. DOCUMENTE EMISE CU PRIVIRE LA TERENUL SPAȚIU VERDE ȘI CONSTRUCȚIILE EXISTENTE

Nr. Crt.	Titlu	Emitent	Verificator	Data emiterii	Data verificării	Observații
----------	-------	---------	-------------	---------------	------------------	------------

Județul: Craiova Municipiul: Craiova Localitatea: Craiova Cod SIRUTA: 69900	Secțiune plan: *Nr. Sector cadastral: *Nr. Cadastral imobil: *Nr. Carte funciară:	*Cod zona valorică: *Cod zona protejată: *Cod poștal:
--	--	---

Fișa spațiului verde Nr. 1369
Bulevardul 1 Mai

1. SCHIȚA AMPLASAMENTULUI TERENULUI SPAȚIU VERDE
Scara: 1:300



2. ADRESA: Zona 1 Mai

3. DATE DESPRE TERENUL SPAȚIU VERDE

Proprietar / Deținător teren spațiu verde	Tip proprietate	Mod administrare	Categorie de folosință	Reglementare urbanistică	Suprafața măsurată(mp)		Total teren (mp)	Observații
					Teren exclusiv	Teren în indiviziune		
Municipiul Craiova /Municipiul Craiova	domeniul public al unităților administrativ- teritoriale	direct	Zona verde		1,56	0	1,56	
Total teren(mp)					1,56	0	1,56	

4. DATE PRIVIND CONSTRUCȚIILE EXISTENTE PE TERENUL SPAȚIU VERDE

Proprietar / Deținător construcții	Tip proprietate	Mod administrare	Nr. corp construcție	Cod grupă destinație	Suprafață construită la sol(mp)	Observații
Total suprafață ocupată din terenul spațiu verde (mp)					0	

5. ECHIPAREA EDILITARA A TERENULUI: A C I E G T

6. DATE PRIVIND VEGETAȚIA EXISTENTĂ PE TERENUL SPAȚIU VERDE

Arbori ocrotiți

Nr. Crt.	Nr. Unic	Specia	Localizare	Diametru(cm)	Înălțime(m)	Coronament(m)	Viabilitate	Grad întreținere	Riscuri
----------	----------	--------	------------	--------------	-------------	---------------	-------------	------------------	---------

Arbori izolați

Nr. Crt.	Nr. Unic	Specia	Localizare	Diametru(cm)	Înălțime(m)	Coronament(m)	Viabilitate	Grad întreținere	Riscuri
1	36497	Tel pucios		16	7	1	Acceptabilă: rupțuri, scorburi mici, noduri înfundate, cancer pe o parte, multe	Permanent	Fără riscuri

Alți arbori

Nr. Crt.	Nr. Unic	Specia	Localizare	Diametru(cm)	Înălțime(m)	Coronament(m)	Viabilitate	Grad întreținere	Riscuri
----------	----------	--------	------------	--------------	-------------	---------------	-------------	------------------	---------

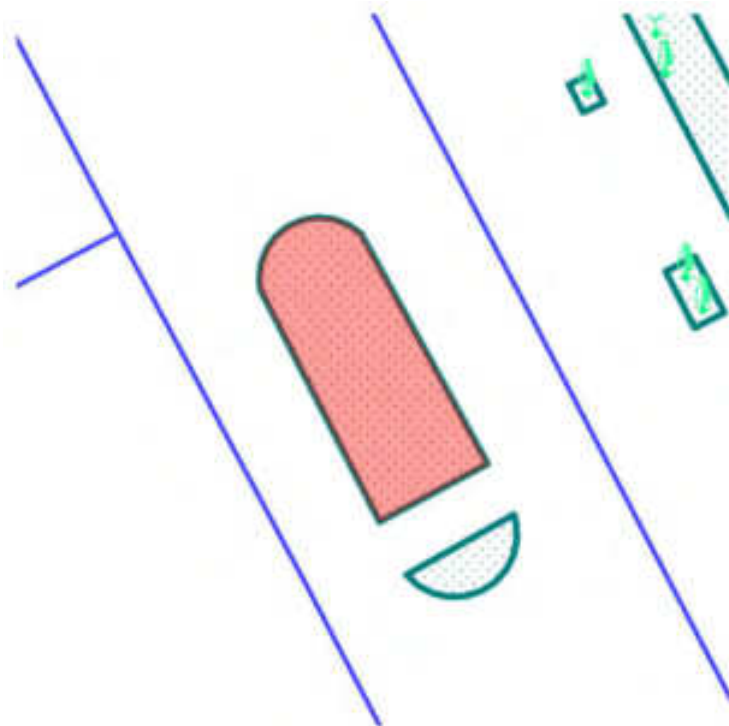
7. DOCUMENTE EMISE CU PRIVIRE LA TERENUL SPAȚIU VERDE ȘI CONSTRUCȚIILE EXISTENTE

Nr. Crt.	Titlu	Emitent	Verificator	Data emiterii	Data verificării	Observații
----------	-------	---------	-------------	---------------	------------------	------------

Județul: Craiova Municipiul: Craiova Localitatea: Craiova Cod SIRUTA: 69900	Secțiune plan: *Nr. Sector cadastral: *Nr. Cadastral imobil: *Nr. Carte funciară:	*Cod zona valorică: *Cod zona protejată: *Cod poștal:
--	--	---

**Fișa spațiului verde Nr. 1370
Bulevardul 1 Mai**

1. SCHIȚA AMPLASAMENTULUI TERENULUI SPAȚIU VERDE
Scara: 1:300



2. ADRESA: Zona 1 Mai

3. DATE DESPRE TERENUL SPAȚIU VERDE

Proprietar / Deținător teren spațiu verde	Tip proprietate	Mod administrare	Categorie de folosință	Reglementare urbanistică	Suprafața măsurată(mp)		Total teren (mp)	Observații
					Teren exclusiv	Teren în indiviziune		
Municipiul Craiova /Municipiul Craiova	domeniul public al unităților administrativ- teritoriale	direct	Zona verde		74,65	0	74,65	
Total teren(mp)					74,65	0	74,65	

4. DATE PRIVIND CONSTRUCȚIILE EXISTENTE PE TERENUL SPAȚIU VERDE

Proprietar / Deținător construcții	Tip proprietate	Mod administrare	Nr. corp construcție	Cod grupă destinație	Suprafață construită la sol(mp)	Observații
Total suprafață ocupată din terenul spațiu verde (mp)					0	

5. ECHIPAREA EDILITAREA TERENULUI: A C t E G T

6. DATE PRIVIND VEGETAȚIA EXISTENTĂ PE TERENUL SPAȚIU VERDE

Arbori ocrotiți

Nr. Crt.	Nr. Unic	Specia	Localizare	Diametru(cm)	Înălțime(m)	Coronamentul(m)	Viabilitate	Grad întreținere	Riscuri
----------	----------	--------	------------	--------------	-------------	-----------------	-------------	------------------	---------

Arbori Izolați

Nr. Crt.	Nr. Unic	Specia	Localizare	Diametru(cm)	Înălțime(m)	Coronamentul(m)	Viabilitate	Grad întreținere	Riscuri
----------	----------	--------	------------	--------------	-------------	-----------------	-------------	------------------	---------

Alți arbori

Nr. Crt.	Nr. Unic	Specia	Localizare	Diametru(cm)	Înălțime(m)	Coronamentul(m)	Viabilitate	Grad întreținere	Riscuri
----------	----------	--------	------------	--------------	-------------	-----------------	-------------	------------------	---------

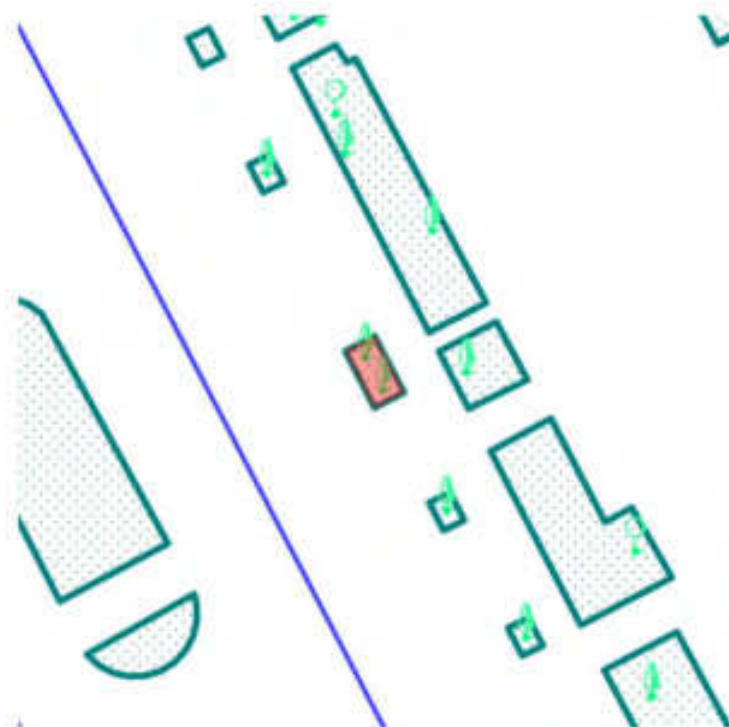
7. DOCUMENTE EMISE CU PRIVIRE LA TERENUL SPAȚIU VERDE ȘI CONSTRUCȚIILE EXISTENTE

Nr. Crt.	Titlu	Limitent	Verificator	Data emiterii	Data verificării	Observații
----------	-------	----------	-------------	---------------	------------------	------------

Județul: Craiova Municipiul: Craiova Localitatea: Craiova Cod SIRUTA: 69900	Secțiune plan: *Nr. Sector cadastral: *Nr. Cadastral imobil: *Nr. Carte funciară:	*Cod zona valorică: *Cod zona protejată: *Cod poștal:
--	--	---

Fișa spațiului verde Nr. 1371
Bulevardul 1 Mai

1. SCHIȚA AMPLASAMENTULUI TERENULUI SPAȚIU VERDE
Scara: 1:300



2. ADRESA: Zona 1 Mai

3. DATE DESPRE TERENUL SPAȚIU VERDE

Proprietar / Deținător teren spațiu verde	Tip proprietate	Mod administrare	Categorie de folosință	Reglementare urbanistică	Suprafața măsurată(mp)		Total teren (mp)	Observații
					Teren exclusiv	Teren în indiviziune		
Municipiul Craiova /Municipiul Craiova	domeniul public al unităților administrativ- teritoriale	direct	Zona verde		4,55	0	4,55	
Total teren(mp)					4,55	0	4,55	

4. DATE PRIVIND CONSTRUCȚIILE EXISTENTE PE TERENUL SPAȚIU VERDE

Proprietar / Deținător construcții	Tip proprietate	Mod administrare	Nr. corp construcție	Cod grupă destinație	Suprafață construită la sol(mp)	Observații
Total suprafață ocupată din terenul spațiu verde (mp)					0	

5. ECHIPAREA EDILITARA A TERENULUI: A C I E G T

6. DATE PRIVIND VEGETAȚIA EXISTENTĂ PE TERENUL SPAȚIU VERDE

Arbori ocrotiți

Nr. Crt.	Nr. Unic	Specia	Localizare	Diametru(cm)	Înălțime(m)	Coronament(m)	Viabilitate	Grad întreținere	Riscuri
----------	----------	--------	------------	--------------	-------------	---------------	-------------	------------------	---------

Arbori izolați

Nr. Crt.	Nr. Unic	Specia	Localizare	Diametru(cm)	Înălțime(m)	Coronament(m)	Viabilitate	Grad întreținere	Riscuri
----------	----------	--------	------------	--------------	-------------	---------------	-------------	------------------	---------

Alți arbori

Nr. Crt.	Nr. Unic	Specia	Localizare	Diametru(cm)	Înălțime(m)	Coronament(m)	Viabilitate	Grad întreținere	Riscuri
1	36499	Castan porcesc		30	8	2	Buna: prezintă zgărieruri, gatură, cioplitura, cicatrizari, incluziune de corp	Permanent	Fără riscuri
2	36498	Tei pucios		20	9	3	Foarte bună	Permanent	Fără riscuri

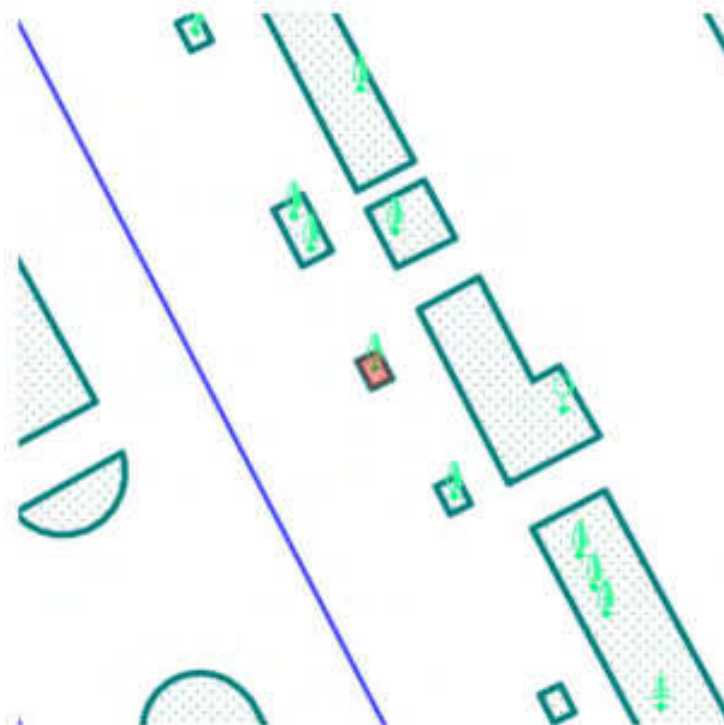
7. DOCUMENTE EMISE CU PRIVIRE LA TERENUL SPAȚIU VERDE ȘI CONSTRUCȚIILE EXISTENTE

Nr. Crt.	Titlu	Emitent	Verificator	Data emiterii	Data verificării	Observații
----------	-------	---------	-------------	---------------	------------------	------------

Județul: Craiova Municipiul: Craiova Localitatea: Craiova Cod SIRUTA: 69900	Secțiune plan: *Nr. Sector cadastral: *Nr. Cadastral imobil: *Nr. Carte funciară:	*Cod zona valorică: *Cod zona protejată: *Cod poștal:
--	--	---

Fișa spațiului verde Nr. 1372
Bulevardul 1 Mai

1. SCHIȚA AMPLASAMENTULUI TERENULUI SPAȚIU VERDE
Scara: 1:300



2. ADRESA: Zona 1 Mai

3. DATE DESPRE TERENUL SPAȚIU VERDE

Proprietar / Deținător teren spațiu verde	Tip proprietate	Mod administrare	Categorie de folosință	Reglementare urbanistică	Suprafața măsurată(mp)		Total teren (mp)	Observații
					Teren exclusiv	Teren în indiviziune		
Municipiul Craiova /Municipiul Craiova	domeniul public al unităților administrativ- teritoriale	direct	Zona verde		1,56	0	1,56	
Total teren(mp)					1,56	0	1,56	

4. DATE PRIVIND CONSTRUCȚIILE EXISTENTE PE TERENUL SPAȚIU VERDE

Proprietar / Deținător construcții	Tip proprietate	Mod administrare	Nr. corp construcție	Cod grupă destinație	Suprafață construită la sol(mp)	Observații
Total suprafață ocupată din terenul spațiu verde (mp)					0	

5. ECHIPAREA EDILITARA A TERENULUI: A C I E G T

6. DATE PRIVIND VEGETAȚIA EXISTENTĂ PE TERENUL SPAȚIU VERDE

Arbori ocrotiți

Nr. Crt.	Nr. Unic	Specia	Localizare	Diametru(cm)	Înălțime(m)	Coronament(m)	Viabilitate	Grad întreținere	Riscuri
----------	----------	--------	------------	--------------	-------------	---------------	-------------	------------------	---------

Arbori izolați

Nr. Crt.	Nr. Unic	Specia	Localizare	Diametru(cm)	Înălțime(m)	Coronament(m)	Viabilitate	Grad întreținere	Riscuri
1	36500	Tei pucios		22	9	3	Foarte bună	Permanent	Fără riscuri

Alți arbori

Nr. Crt.	Nr. Unic	Specia	Localizare	Diametru(cm)	Înălțime(m)	Coronament(m)	Viabilitate	Grad întreținere	Riscuri
----------	----------	--------	------------	--------------	-------------	---------------	-------------	------------------	---------

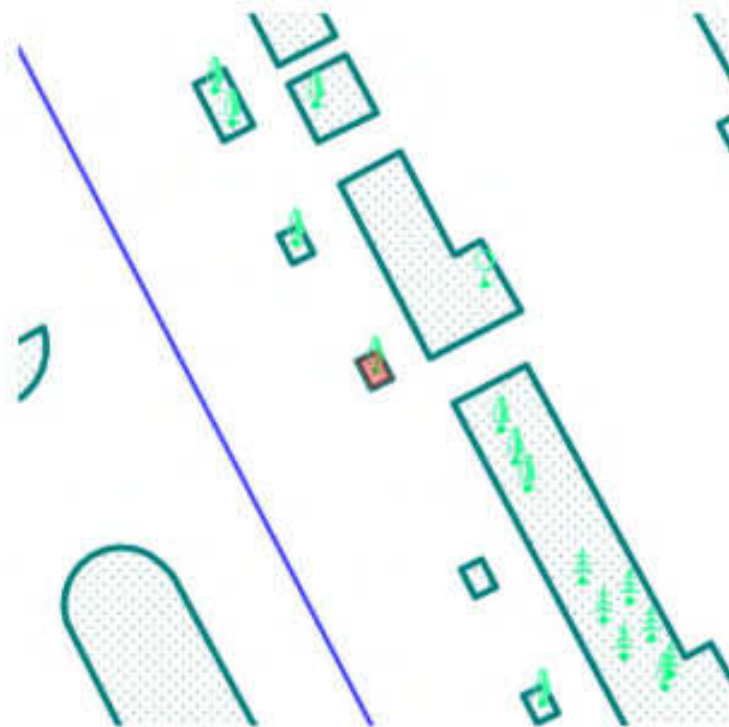
7. DOCUMENTE EMISE CU PRIVIRE LA TERENUL, SPAȚIU VERDE ȘI CONSTRUCȚIILE EXISTENTE

Nr. Crt.	Titlu	Emitent	Verificator	Data emiterii	Data verificării	Observații
----------	-------	---------	-------------	---------------	------------------	------------

Județul: Craiova Municipiul: Craiova Localitatea: Craiova Cod SIRUTA: 69900	Secțiune plan: *Nr. Sector cadastral: *Nr. Cadastral imobil: *Nr. Carte funciară:	*Cod zona valorică: *Cod zona protejată: *Cod poștal:
--	--	---

Fișa spațiului verde Nr. 1373
Bulevardul 1 Mai

1. SCHIȚA AMPLASAMENTULUI TERENULUI SPAȚIU VERDE
Scara: 1:300



2. ADRESA: Zona 1 Mai

3. DATE DESPRE TERENUL SPAȚIU VERDE

Proprietar / Deținător teren spațiu verde	Tip proprietate	Mod administrare	Categorie de folosință	Reglementare urbanistică	Suprafața măsurată(mp)		Total teren (mp)	Observații
					Teren exclusiv	Teren în indiviziune		
Municipiul Craiova /Municipiul Craiova	domeniul public al unităților administrativ- teritoriale	direct	Zona verde		1,56	0	1,56	
Total teren(mp)					1,56	0	1,56	

4. DATE PRIVIND CONSTRUCȚIILE EXISTENTE PE TERENUL SPAȚIU VERDE

Proprietar / Deținător construcții	Tip proprietate	Mod administrare	Nr. corp construcție	Cod grupă destinație	Suprafață construită la sol(mp)	Observații
Total suprafață ocupată din terenul spațiu verde (mp)					0	

5. ECHIPAREA EDILITARA A TERENULUI: A C I E G T

6. DATE PRIVIND VEGETAȚIA EXISTENTĂ PE TERENUL SPAȚIU VERDE

Arbori ocrotiți

Nr. Crt.	Nr. Unic	Specia	Localizare	Diametru(cm)	Înălțime(m)	Coronament(m)	Viabilitate	Grad întreținere	Riscuri
1	36501	Nuc comun		30	13	6	Foarte buna	Permanent	Căderi crengi uscate

Arbori izolați

Nr. Crt.	Nr. Unic	Specia	Localizare	Diametru(cm)	Înălțime(m)	Coronament(m)	Viabilitate	Grad întreținere	Riscuri
1	36501	Nuc comun		30	13	6	Foarte buna	Permanent	Căderi crengi uscate

Alți arbori

Nr. Crt.	Nr. Unic	Specia	Localizare	Diametru(cm)	Înălțime(m)	Coronament(m)	Viabilitate	Grad întreținere	Riscuri
----------	----------	--------	------------	--------------	-------------	---------------	-------------	------------------	---------

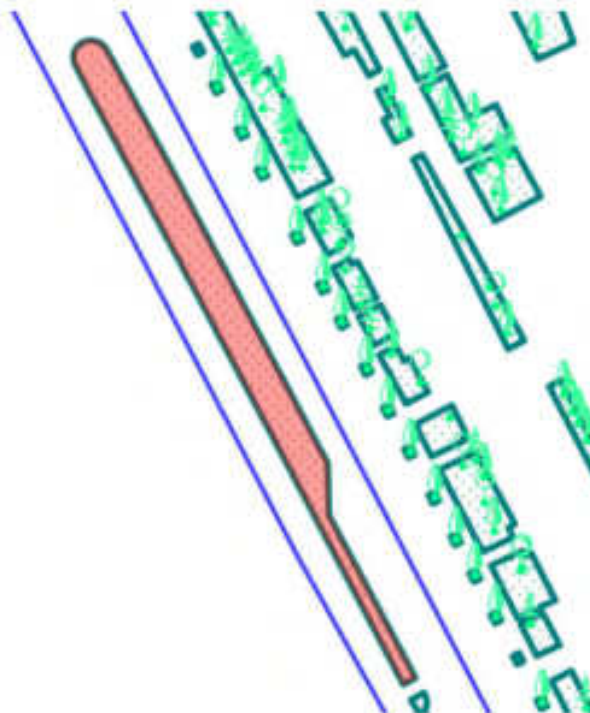
7. DOCUMENTE EMISE CU PRIVIRE LA TERENUL SPAȚIU VERDE ȘI CONSTRUCȚIILE EXISTENTE

Nr. Crt.	Titlu	Emitent	Verificator	Data emiterii	Data verificării	Observații
----------	-------	---------	-------------	---------------	------------------	------------

Județul: Craiova Municipiul: Craiova Localitatea: Craiova Cod SIRUTA: 69900	Secțiune plan: *Nr. Sector cadastral: *Nr. Cadastral imobil: *Nr. Carte funciară:	*Cod zona valorică: *Cod zona protejată: *Cod poștal:
--	--	---

**Fișa spațiului verde Nr. 1374
Bulevardul 1 Mai**

1. SCHIȚA AMPLASAMENTULUI TERENULUI SPAȚIU VERDE
Scara: 1:984



2. ADRESA: Zona 1 Mai

3. DATE DESPRE TERENUL SPAȚIU VERDE

Proprietar / Deținător teren spațiu verde	Tip proprietate	Mod administrare	Categorie de folosință	Reglementare urbanistică	Suprafața măsurată(mp)		Total teren (mp)	Observații
					Teren exclusiv	Teren în indiviziune		
Municipiul Craiova /Municipiul Craiova	domeniul public al unităților administrativ- teritoriale	direct	Zona verde		506,89	0	506,89	
Total teren(mp)					506,89	0	506,89	

4. DATE PRIVIND CONSTRUCȚIILE EXISTENTE PE TERENUL SPAȚIU VERDE

Proprietar / Deținător construcții	Tip proprietate	Mod administrare	Nr. corp construcție	Cod grupă destinație	Suprafață construită la sol(mp)	Observații
Total suprafață ocupată din terenul spațiu verde (mp)					0	

5. ECHIPAREA EDILITARA A TERENULUI: A C t E G T

6. DATE PRIVIND VEGETAȚIA EXISTENTĂ PE TERENUL SPAȚIU VERDE

Arbori ocrotiți

Nr. Crt.	Nr. Unic	Specia	Localizare	Diametru(cm)	Înălțime(m)	Coronament(m)	Viabilitate	Grad întreținere	Riscuri
----------	----------	--------	------------	--------------	-------------	---------------	-------------	------------------	---------

Arbori izolați

Nr. Crt.	Nr. Unic	Specia	Localizare	Diametru(cm)	Înălțime(m)	Coronament(m)	Viabilitate	Grad întreținere	Riscuri
----------	----------	--------	------------	--------------	-------------	---------------	-------------	------------------	---------

Alți arbori

Nr. Crt.	Nr. Unic	Specia	Localizare	Diametru(cm)	Înălțime(m)	Coronament(m)	Viabilitate	Grad întreținere	Riscuri
----------	----------	--------	------------	--------------	-------------	---------------	-------------	------------------	---------

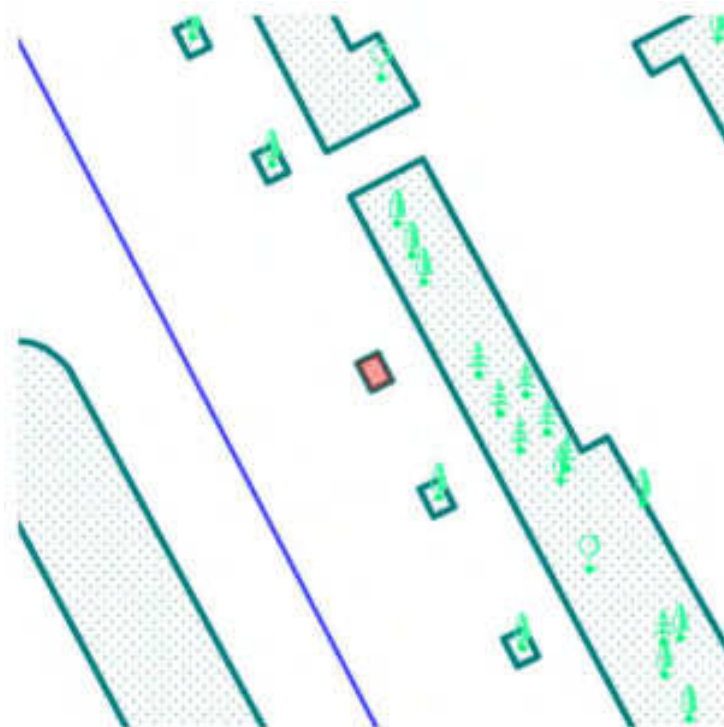
7. DOCUMENTE EMISE CU PRIVIRE LA TERENUL SPAȚIU VERDE ȘI CONSTRUCȚIILE EXISTENȚE

Nr. Crt.	Titlu	Emitent	Verificator	Data criterij	Data verificării	Observații
----------	-------	---------	-------------	---------------	------------------	------------

Județul: Craiova Municipiul: Craiova Localitatea: Craiova Cod SIRUTA: 69900	Secțiune plan: *Nr. Sector cadastral: *Nr. Cadastral imobil: *Nr. Carte funciară:	*Cod zona valorică: *Cod zona protejată: *Cod poștal:
--	--	---

Fișa spațiului verde Nr. 1375
Bulevardul 1 Mai

1. SCHIȚA AMPLASAMENTULUI TERENULUI SPAȚIU VERDE
Scara: 1:300



2. ADRESA: Zona 1 Mai

3. DATE DESPRE TERENUL SPAȚIU VERDE

Proprietar / Deținător teren spațiu verde	Tip proprietate	Mod administrare	Categorie de folosință	Reglementare urbanistică	Suprafața măsurată(mp)		Total teren (mp)	Observații
					Teren exclusiv	Teren în indiviziune		
Municipiul Craiova /Municipiul Craiova	domeniul public al unităților administrativ- teritoriale	direct	Zona verde		1,56	0	1,56	
Total teren(mp)					1,56	0	1,56	

4. DATE PRIVIND CONSTRUCȚIILE EXISTENTE PE TERENUL SPAȚIU VERDE

Proprietar / Deținător construcții	Tip proprietate	Mod administrare	Nr. corp construcție	Cod grupă destinație	Suprafață construită la sol(mp)	Observații
Total suprafață ocupată din terenul spațiu verde (mp)					0	

5. ECHIPAREA EDILITARA A TERENULUI A C I E G T

6. DATE PRIVIND VEGETAȚIA EXISTENTĂ PE TERENUL SPAȚIU VERDE

Arbori ocrotiți

Nr. Crt.	Nr. Unic	Specia	Localizare	Diametru(cm)	Înălțime(m)	Coronament(m)	Viabilitate	Grad întreținere	Riscuri
----------	----------	--------	------------	--------------	-------------	---------------	-------------	------------------	---------

Arbori izolați

Nr. Crt.	Nr. Unic	Specia	Localizare	Diametru(cm)	Înălțime(m)	Coronament(m)	Viabilitate	Grad întreținere	Riscuri
----------	----------	--------	------------	--------------	-------------	---------------	-------------	------------------	---------

Alți arbori

Nr. Crt.	Nr. Unic	Specia	Localizare	Diametru(cm)	Înălțime(m)	Coronament(m)	Viabilitate	Grad întreținere	Riscuri
----------	----------	--------	------------	--------------	-------------	---------------	-------------	------------------	---------

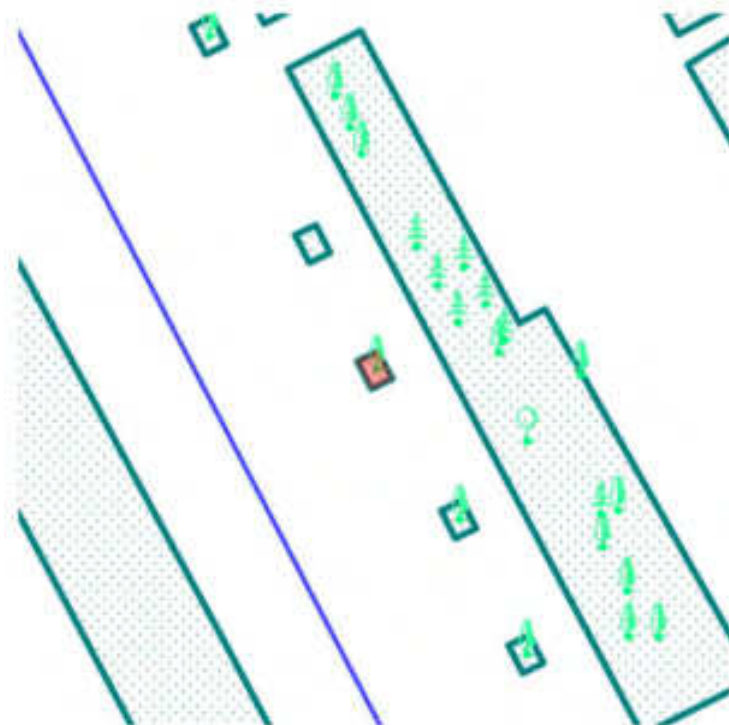
7. DOCUMENTE EMISE CU PRIVIRE LA TERENUL SPAȚIU VERDE ȘI CONSTRUCȚIILE EXISTENTE

Nr. Crt.	Titlu	Emitent	Verificator	Data emiterii	Data verificării	Observații
----------	-------	---------	-------------	---------------	------------------	------------

Județul: Craiova Municipiul: Craiova Localitatea: Craiova Cod SIRUTA: 69900	Secțiune plan: *Nr. Sector cadastral: *Nr. Cadastral imobil: *Nr. Carte funciară:	*Cod zona valorică: *Cod zona protejată: *Cod poștal:
--	--	---

Fișa spațiului verde Nr. 1376
Bulevardul 1 Mai

1. SCHIȚA AMPLASAMENTULUI TERENULUI SPAȚIU VERDE
Scara: 1:300



2. ADRESA: Zona 1 Mai

3. DATE DESPRE TERENUL SPAȚIU VERDE

Proprietar / Deținător teren spațiu verde	Tip proprietate	Mod administrare	Categorie de folosință	Reglementare urbanistică	Suprafața măsurată(mp)		Total teren (mp)	Observații
					Teren exclusiv	Teren în indiviziune		
Municipiul Craiova /Municipiul Craiova	domeniul public al unităților administrativ- teritoriale	direct	Zona verde		1,56	0	1,56	
Total teren(mp)					1,56	0	1,56	

4. DATE PRIVIND CONSTRUCȚIILE EXISTENTE PE TERENUL SPAȚIU VERDE

Proprietar / Deținător construcții	Tip proprietate	Mod administrare	Nr. corp construcție	Cod grupă destinație	Suprafață construită la sol(mp)	Observații
Total suprafață ocupată din terenul spațiu verde (mp)					0	

5. ECHIPAREA EDILITARA A TERENULUI: A C I E G T

6. DATE PRIVIND VEGETAȚIA EXISTENTĂ PE TERENUL SPAȚIU VERDE

Arbori ocrotiți

Nr. Crt.	Nr. Unic	Specia	Localizare	Diametru(cm)	Înălțime(m)	Coronament(m)	Viabilitate	Grad întreținere	Riscuri
----------	----------	--------	------------	--------------	-------------	---------------	-------------	------------------	---------

Arbori izolați

Nr. Crt.	Nr. Unic	Specia	Localizare	Diametru(cm)	Înălțime(m)	Coronament(m)	Viabilitate	Grad întreținere	Riscuri
1	36503	Tei pucios		26	10	4	Foarte bună	Permanent	Fără riscuri

Alți arbori

Nr. Crt.	Nr. Unic	Specia	Localizare	Diametru(cm)	Înălțime(m)	Coronament(m)	Viabilitate	Grad întreținere	Riscuri
----------	----------	--------	------------	--------------	-------------	---------------	-------------	------------------	---------

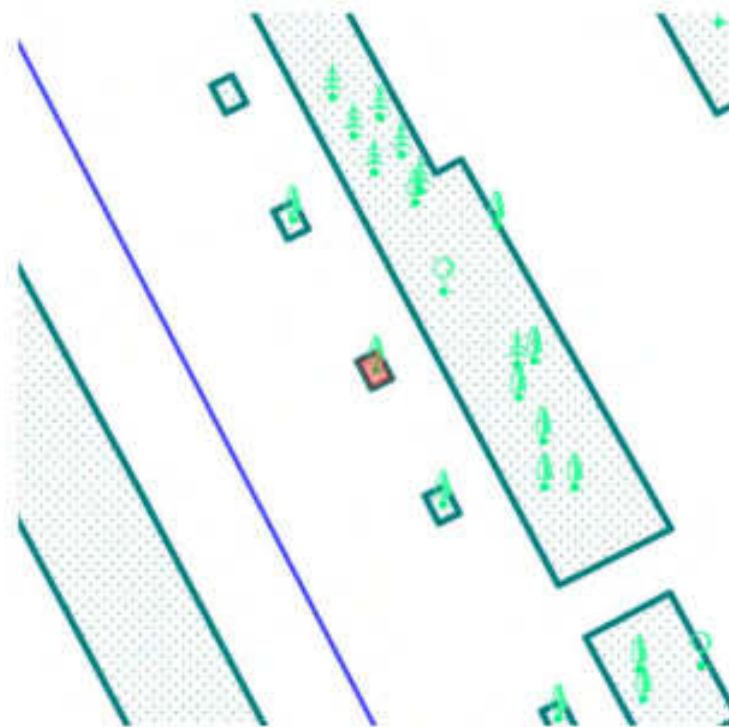
7. DOCUMENTE EMISE CU PRIVIRE LA TERENUL, SPAȚIU VERDE ȘI CONSTRUCȚIILE EXISTENTE

Nr. Crt.	Titlu	Emitent	Verificator	Data emiterii	Data verificării	Observații
----------	-------	---------	-------------	---------------	------------------	------------

Județul: Craiova Municipiul: Craiova Localitatea: Craiova Cod SIRUTA: 69900	Secțiune plan: *Nr. Sector cadastral: *Nr. Cadastral imobil: *Nr. Carte funciară:	*Cod zona valorică: *Cod zona protejată: *Cod poștal:
--	--	---

Fișa spațiului verde Nr. 1377
Bulevardul 1 Mai

1. SCHIȚA AMPLASAMENTULUI TERENULUI SPAȚIU VERDE
Scara: 1:300



2. ADRESA: Zona 1 Mai

3. DATE DESPRE TERENUL SPAȚIU VERDE

Proprietar / Deținător teren spațiu verde	Tip proprietate	Mod administrare	Categorie de folosință	Reglementare urbanistică	Suprafața măsurată(mp)		Total teren (mp)	Observații
					Teren exclusiv	Teren în indiviziune		
Municipiul Craiova /Municipiul Craiova	domeniul public al unităților administrativ- teritoriale	direct	Zona verde		1,56	0	1,56	
Total teren(mp)					1,56	0	1,56	

4. DATE PRIVIND CONSTRUCȚIILE EXISTENTE PE TERENUL SPAȚIU VERDE

Proprietar / Deținător construcții	Tip proprietate	Mod administrare	Nr. corp construcție	Cod grupă destinație	Suprafață construită la sol(mp)	Observații
Total suprafață ocupată din terenul spațiu verde (mp)					0	

5. ECHIPAREA EDILITARA A TERENULUI: A C I E G T

6. DATE PRIVIND VEGETAȚIA EXISTENTĂ PE TERENUL SPAȚIU VERDE

Arbori ocrotiți

Nr. Crt.	Nr. Unic	Specia	Localizare	Diametru(cm)	Înălțime(m)	Coronament(m)	Viabilitate	Grad întreținere	Riscuri
----------	----------	--------	------------	--------------	-------------	---------------	-------------	------------------	---------

Arbori izolați

Nr. Crt.	Nr. Unic	Specia	Localizare	Diametru(cm)	Înălțime(m)	Coronament(m)	Viabilitate	Grad întreținere	Riscuri
----------	----------	--------	------------	--------------	-------------	---------------	-------------	------------------	---------

Alți arbori

Nr. Crt.	Nr. Unic	Specia	Localizare	Diametru(cm)	Înălțime(m)	Coronament(m)	Viabilitate	Grad întreținere	Riscuri
----------	----------	--------	------------	--------------	-------------	---------------	-------------	------------------	---------

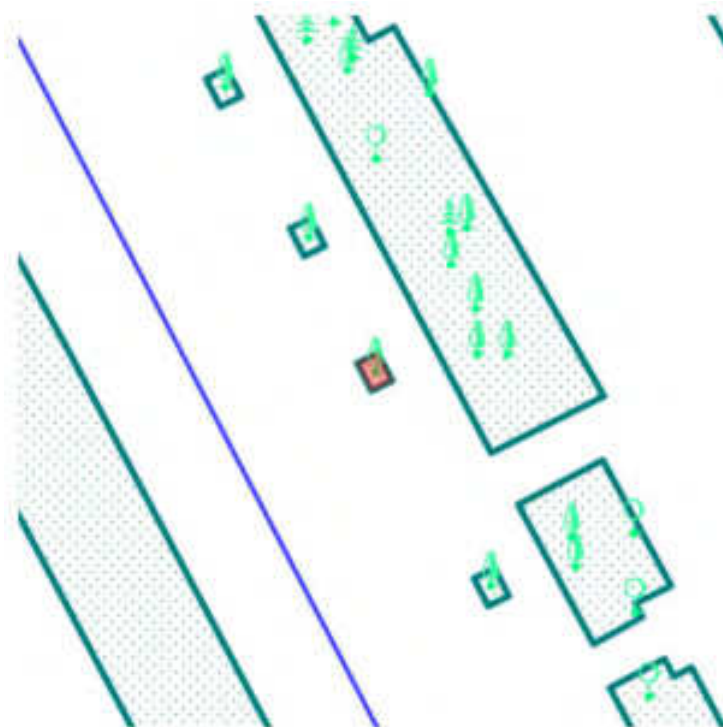
7. DOCUMENTE EMISE CU PRIVIRE LA TERENUL SPAȚIU VERDE ȘI CONSTRUCȚIILE EXISTENTE

Nr. Crt.	Titlu	Emitent	Verificator	Data emiterii	Data verificării	Observații
----------	-------	---------	-------------	---------------	------------------	------------

Județul: Craiova Municipiul: Craiova Localitatea: Craiova Cod SIRUTA: 69900	Secțiune plan: *Nr. Sector cadastral: *Nr. Cadastral imobil: *Nr. Carte funciară:	*Cod zona valorică: *Cod zona protejată: *Cod poștal:
--	--	---

Fișa spațiului verde Nr. 1378
Bulevardul 1 Mai

1. SCHIȚA AMPLASAMENTULUI TERENULUI SPAȚIU VERDE
Scara: 1:300



2. ADRESA: Zona 1 Mai

3. DATE DESPRE TERENUL SPAȚIU VERDE

Proprietar / Deținător teren spațiu verde	Tip proprietate	Mod administrare	Categorie de folosință	Reglementare urbanistică	Suprafața măsurată(mp)		Total teren (mp)	Observații
					Teren exclusiv	Teren în indiviziune		
Municipiul Craiova /Municipiul Craiova	domeniul public al unităților administrativ- teritoriale	direct	Zona verde		1,56	0	1,56	
Total teren(mp)					1,56	0	1,56	

4. DATE PRIVIND CONSTRUCȚIILE EXISTENTE PE TERENUL SPAȚIU VERDE

Proprietar / Deținător construcții	Tip proprietate	Mod administrare	Nr. corp construcție	Cod grupă destinație	Suprafață construită la sol(mp)	Observații
Total suprafață ocupată din terenul spațiu verde (mp)					0	

5. ECHIPAREA EDILITARA A TERENULUI: A C I E G T

6. DATE PRIVIND VEGETAȚIA EXISTENTĂ PE TERENUL SPAȚIU VERDE

Arbori ocrotiți

Nr. Crt.	Nr. Unic	Specia	Localizare	Diametru(cm)	Înălțime(m)	Coronament(m)	Viabilitate	Grad întreținere	Riscuri
----------	----------	--------	------------	--------------	-------------	---------------	-------------	------------------	---------

Arbori izolați

Nr. Crt.	Nr. Unic	Specia	Localizare	Diametru(cm)	Înălțime(m)	Coronament(m)	Viabilitate	Grad întreținere	Riscuri
----------	----------	--------	------------	--------------	-------------	---------------	-------------	------------------	---------

Alți arbori

Nr. Crt.	Nr. Unic	Specia	Localizare	Diametru(cm)	Înălțime(m)	Coronament(m)	Viabilitate	Grad întreținere	Riscuri
----------	----------	--------	------------	--------------	-------------	---------------	-------------	------------------	---------

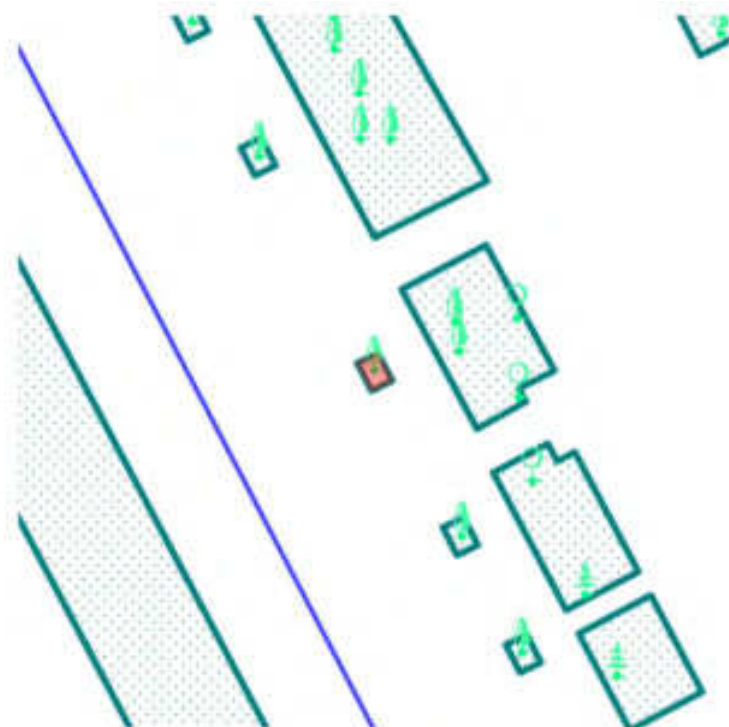
7. DOCUMENTE EMISE CU PRIVIRE LA TERENUL SPAȚIU VERDE ȘI CONSTRUCȚIILE EXISTENTE

Nr. Crt.	Titlu	Emitent	Verificator	Data emiterii	Data verificării	Observații
----------	-------	---------	-------------	---------------	------------------	------------

Județul: Craiova Municipiul: Craiova Localitatea: Craiova Cod SIRUTA: 69900	Secțiune plan: *Nr. Sector cadastral: *Nr. Cadastral imobil: *Nr. Carte funciară:	*Cod zona valorică: *Cod zona protejată: *Cod poștal:
--	--	---

Fișa spațiului verde Nr. 1379
Bulevardul 1 Mai

1. SCHIȚA AMPLASAMENTULUI TERENULUI SPAȚIU VERDE
Scara: 1:300



2. ADRESA: Zona 1 Mai

3. DATE DESPRE TERENUL SPAȚIU VERDE

Proprietar / Deținător teren spațiu verde	Tip proprietate	Mod administrare	Categorie de folosință	Reglementare urbanistică	Suprafața măsurată(mp)		Total teren (mp)	Observații
					Teren exclusiv	Teren în indiviziune		
Municipiul Craiova /Municipiul Craiova	domeniul public al unităților administrativ- teritoriale	direct	Zona verde		1,56	0	1,56	
Total teren(mp)					1,56	0	1,56	

4. DATE PRIVIND CONSTRUCȚIILE EXISTENTE PE TERENUL SPAȚIU VERDE

Proprietar / Deținător construcții	Tip proprietate	Mod administrare	Nr. corp construcție	Cod grupă destinație	Suprafață construită la sol(mp)	Observații
Total suprafață ocupată din terenul spațiu verde (mp)					0	

5. ECHIPAREA EDILITARA A TERENULUI: A C I E G T

6. DATE PRIVIND VEGETAȚIA EXISTENTĂ PE TERENUL SPAȚIU VERDE

Arbori ocrotiți

Nr. Crt.	Nr. Unic	Specia	Localizare	Diametru(cm)	Înălțime(m)	Coronament(m)	Viabilitate	Grad întreținere	Riscuri
----------	----------	--------	------------	--------------	-------------	---------------	-------------	------------------	---------

Arbori izolați

Nr. Crt.	Nr. Unic	Specia	Localizare	Diametru(cm)	Înălțime(m)	Coronament(m)	Viabilitate	Grad întreținere	Riscuri
1	36506	Tei pucios		42	10	3	Foarte bună	Permanent	Fără riscuri

Alți arbori

Nr. Crt.	Nr. Unic	Specia	Localizare	Diametru(cm)	Înălțime(m)	Coronament(m)	Viabilitate	Grad întreținere	Riscuri
----------	----------	--------	------------	--------------	-------------	---------------	-------------	------------------	---------

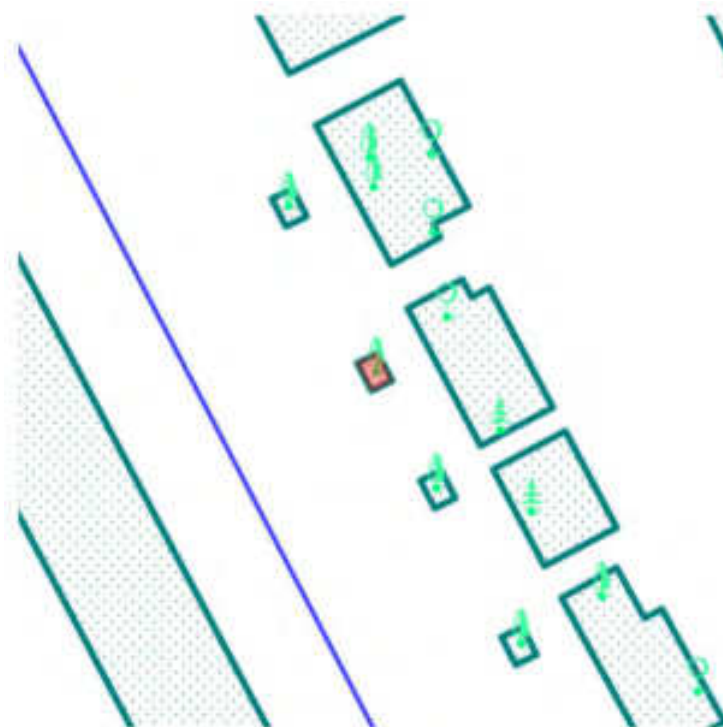
7. DOCUMENTE EMISE CU PRIVIRE LA TERENUL, SPAȚIU VERDE ȘI CONSTRUCȚIILE EXISTENTE

Nr. Crt.	Titlu	Emitent	Verificator	Data emiterii	Data verificării	Observații
----------	-------	---------	-------------	---------------	------------------	------------

Județul: Craiova Municipiul: Craiova Localitatea: Craiova Cod SIRUTA: 69900	Secțiune plan: *Nr. Sector cadastral: *Nr. Cadastral imobil: *Nr. Carte funciară:	*Cod zona valorică: *Cod zona protejată: *Cod poștal:
--	--	---

Fișa spațiului verde Nr. 1380
Bulevardul 1 Mai

1. SCHIȚA AMPLASAMENTULUI TERENULUI SPAȚIU VERDE
Scara: 1:300



2. ADRESA: Zona 1 Mai

3. DATE DESPRE TERENUL SPAȚIU VERDE

Proprietar / Deținător teren spațiu verde	Tip proprietate	Mod administrare	Categorie de folosință	Reglementare urbanistică	Suprafața măsurată(mp)		Total teren (mp)	Observații
					Teren exclusiv	Teren în indiviziune		
Municipiul Craiova /Municipiul Craiova	domeniul public al unităților administrativ- teritoriale	direct	Zona verde		1,56	0	1,56	
Total teren(mp)					1,56	0	1,56	

4. DATE PRIVIND CONSTRUCȚIILE EXISTENTE PE TERENUL SPAȚIU VERDE

Proprietar / Deținător construcții	Tip proprietate	Mod administrare	Nr. corp construcție	Cod grupă destinație	Suprafață construită la sol(mp)	Observații
Total suprafață ocupată din terenul spațiu verde (mp)					0	

5. ECHIPAREA EDILITARA A TERENULUI: A C I E G T

6. DATE PRIVIND VEGETAȚIA EXISTENTĂ PE TERENUL SPAȚIU VERDE

Arbori ocrotiți

Nr. Crt.	Nr. Unic	Specia	Localizare	Diametru(cm)	Înălțime(m)	Coronament(m)	Viabilitate	Grad întreținere	Riscuri
----------	----------	--------	------------	--------------	-------------	---------------	-------------	------------------	---------

Arbori izolați

Nr. Crt.	Nr. Unic	Specia	Localizare	Diametru(cm)	Înălțime(m)	Coronament(m)	Viabilitate	Grad întreținere	Riscuri
1	36507	Tei pucios		18	9	3	Foarte bună	Permanent	Fără riscuri

Alți arbori

Nr. Crt.	Nr. Unic	Specia	Localizare	Diametru(cm)	Înălțime(m)	Coronament(m)	Viabilitate	Grad întreținere	Riscuri
----------	----------	--------	------------	--------------	-------------	---------------	-------------	------------------	---------

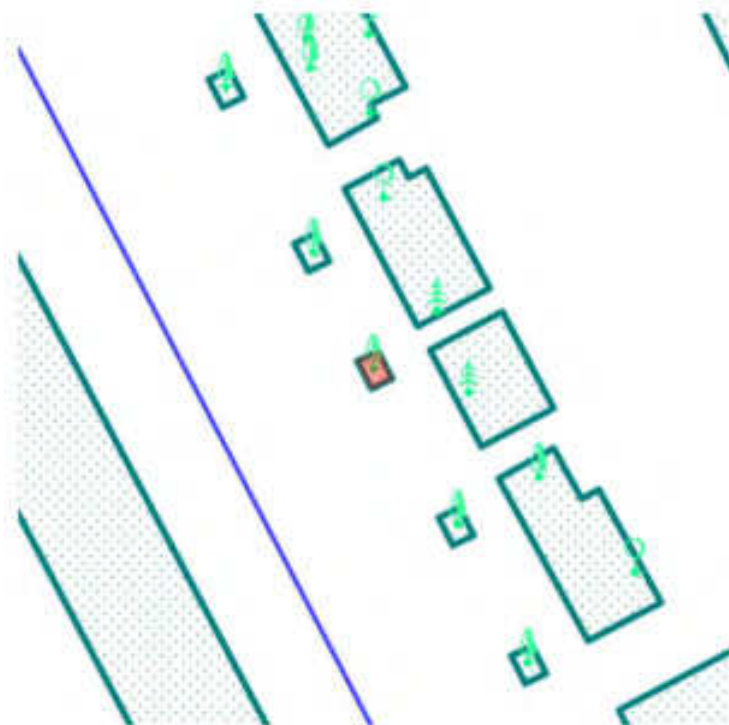
7. DOCUMENTE EMISE CU PRIVIRE LA TERENUL, SPAȚIU VERDE ȘI CONSTRUCȚIILE EXISTENTE

Nr. Crt.	Titlu	Emitent	Verificator	Data emiterii	Data verificării	Observații
----------	-------	---------	-------------	---------------	------------------	------------

Județul: Craiova Municipiul: Craiova Localitatea: Craiova Cod SIRUTA: 69900	Secțiune plan: *Nr. Sector cadastral: *Nr. Cadastral imobil: *Nr. Carte funciară:	*Cod zona valorică: *Cod zona protejată: *Cod poștal:
--	--	---

Fișa spațiului verde Nr. 1381
Bulevardul 1 Mai

1. SCHIȚA AMPLASAMENTULUI TERENULUI SPAȚIU VERDE
Scara: 1:300



2. ADRESA: Zona 1 Mai

3. DATE DESPRE TERENUL SPAȚIU VERDE

Proprietar / Deținător teren spațiu verde	Tip proprietate	Mod administrare	Categorie de folosință	Reglementare urbanistică	Suprafața măsurată(mp)		Total teren (mp)	Observații
					Teren exclusiv	Teren în indiviziune		
Municipiul Craiova /Municipiul Craiova	domeniul public al unităților administrativ- teritoriale	direct	Zona verde		1,56	0	1,56	
Total teren(mp)					1,56	0	1,56	

4. DATE PRIVIND CONSTRUCȚIILE EXISTENTE PE TERENUL SPAȚIU VERDE

Proprietar / Deținător construcții	Tip proprietate	Mod administrare	Nr. corp construcție	Cod grupă destinație	Suprafață construită la sol(mp)	Observații
Total suprafață ocupată din terenul spațiu verde (mp)					0	

5. ECHIPAREA EDILITARA A TERENULUI: A C I E G T

6. DATE PRIVIND VEGETAȚIA EXISTENTĂ PE TERENUL SPAȚIU VERDE

Arbori ocrotiți

Nr. Crt.	Nr. Unic	Specia	Localizare	Diametru(cm)	Înălțime(m)	Coronament(m)	Viabilitate	Grad întreținere	Riscuri
----------	----------	--------	------------	--------------	-------------	---------------	-------------	------------------	---------

Arbori izolați

Nr. Crt.	Nr. Unic	Specia	Localizare	Diametru(cm)	Înălțime(m)	Coronament(m)	Viabilitate	Grad întreținere	Riscuri
1	36508	Tei pucios		22	9	2	Foarte bună	Permanent	Fără riscuri

Alți arbori

Nr. Crt.	Nr. Unic	Specia	Localizare	Diametru(cm)	Înălțime(m)	Coronament(m)	Viabilitate	Grad întreținere	Riscuri
----------	----------	--------	------------	--------------	-------------	---------------	-------------	------------------	---------

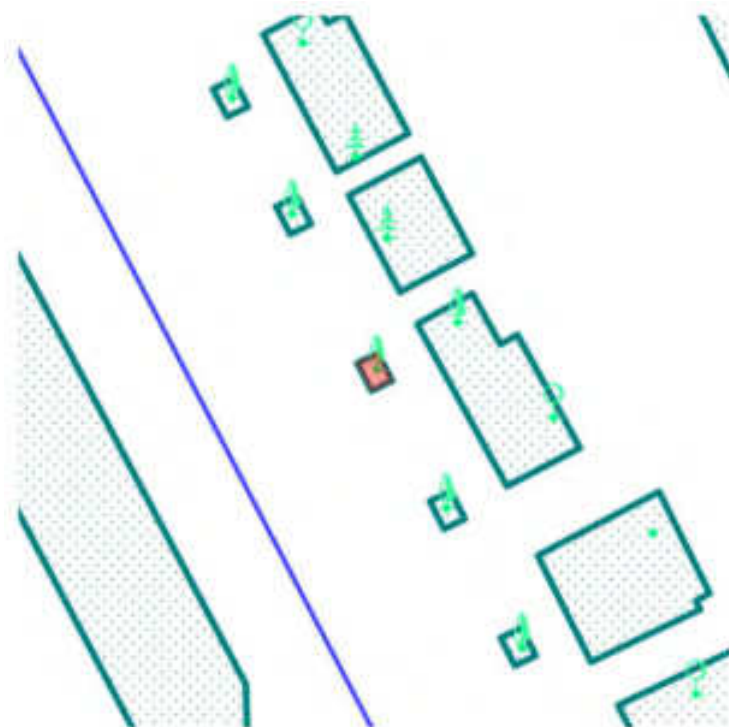
7. DOCUMENTE EMISE CU PRIVIRE LA TERENUL, SPAȚIU VERDE ȘI CONSTRUCȚIILE EXISTENTE

Nr. Crt.	Titlu	Emitent	Verificator	Data emiterii	Data verificării	Observații
----------	-------	---------	-------------	---------------	------------------	------------

Județul: Craiova Municipiul: Craiova Localitatea: Craiova Cod SIRUTA: 69900	Secțiune plan: *Nr. Sector cadastral: *Nr. Cadastral imobil: *Nr. Carte funciară:	*Cod zona valorică: *Cod zona protejată: *Cod poștal:
--	--	---

Fișa spațiului verde Nr. 1382
Bulevardul 1 Mai

1. SCHIȚA AMPLASAMENTULUI TERENULUI SPAȚIU VERDE
Scara: 1:300



2. ADRESA: Zona 1 Mai

3. DATE DESPRE TERENUL SPAȚIU VERDE

Proprietar / Deținător teren spațiu verde	Tip proprietate	Mod administrare	Categorie de folosință	Reglementare urbanistică	Suprafața măsurată(mp)		Total teren (mp)	Observații
					Teren exclusiv	Teren în indiviziune		
Municipiul Craiova /Municipiul Craiova	domeniul public al unităților administrativ- teritoriale	direct	Zona verde		1,56	0	1,56	
Total teren(mp)					1,56	0	1,56	

4. DATE PRIVIND CONSTRUCȚIILE EXISTENTE PE TERENUL SPAȚIU VERDE

Proprietar / Deținător construcții	Tip proprietate	Mod administrare	Nr. corp construcție	Cod grupă destinație	Suprafață construită la sol(mp)	Observații
Total suprafață ocupată din terenul spațiu verde (mp)					0	

5. ECHIPAREA EDILITARA A TERENULUI: A C I E G T

6. DATE PRIVIND VEGETAȚIA EXISTENTĂ PE TERENUL SPAȚIU VERDE

Arbori ocrotiți

Nr. Crt.	Nr. Unic	Specia	Localizare	Diametru(cm)	Înălțime(m)	Coronament(m)	Viabilitate	Grad întreținere	Riscuri
----------	----------	--------	------------	--------------	-------------	---------------	-------------	------------------	---------

Arbori izolați

Nr. Crt.	Nr. Unic	Specia	Localizare	Diametru(cm)	Înălțime(m)	Coronament(m)	Viabilitate	Grad întreținere	Riscuri
1	36509	Tei pucios		18	8	2	Foarte buna	Permanent	Fără riscuri

Alți arbori

Nr. Crt.	Nr. Unic	Specia	Localizare	Diametru(cm)	Înălțime(m)	Coronament(m)	Viabilitate	Grad întreținere	Riscuri
----------	----------	--------	------------	--------------	-------------	---------------	-------------	------------------	---------

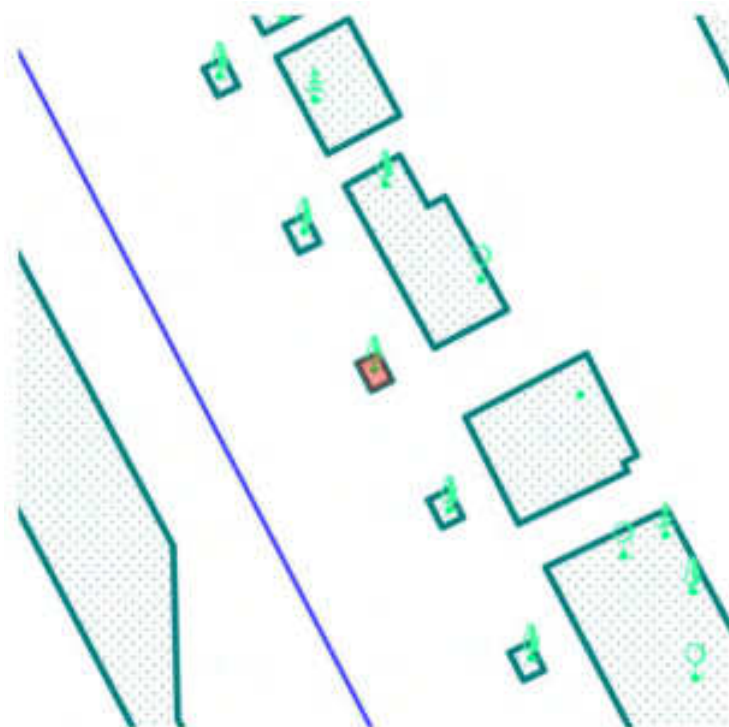
7. DOCUMENTE EMISE CU PRIVIRE LA TERENUL, SPAȚIU VERDE ȘI CONSTRUCȚIILE EXISTENTE

Nr. Crt.	Titlu	Emitent	Verificator	Data emiterii	Data verificării	Observații
----------	-------	---------	-------------	---------------	------------------	------------

Județul: Craiova Municipiul: Craiova Localitatea: Craiova Cod SIRUTA: 69900	Secțiune plan: *Nr. Sector cadastral: *Nr. Cadastral imobil: *Nr. Carte funciară:	*Cod zona valorică: *Cod zona protejată: *Cod poștal:
--	--	---

Fișa spațiului verde Nr. 1383
Bulevardul 1 Mai

1. SCHIȚA AMPLASAMENTULUI TERENULUI SPAȚIU VERDE
Scara: 1:300



2. ADRESA: Zona 1 Mai

3. DATE DESPRE TERENUL SPAȚIU VERDE

Proprietar / Deținător teren spațiu verde	Tip proprietate	Mod administrare	Categorie de folosință	Reglementare urbanistică	Suprafața măsurată(mp)		Total teren (mp)	Observații
					Teren exclusiv	Teren în indiviziune		
Municipiul Craiova /Municipiul Craiova	domeniul public al unităților administrativ- teritoriale	direct	Zona verde		1,56	0	1,56	
Total teren(mp)					1,56	0	1,56	

4. DATE PRIVIND CONSTRUCȚIILE EXISTENTE PE TERENUL SPAȚIU VERDE

Proprietar / Deținător construcții	Tip proprietate	Mod administrare	Nr. corp construcție	Cod grupă destinație	Suprafață construită la sol(mp)	Observații
Total suprafață ocupată din terenul spațiu verde (mp)					0	

5. ECHIPAREA EDILITARA A TERENULUI: A C I E G T

6. DATE PRIVIND VEGETAȚIA EXISTENTĂ PE TERENUL SPAȚIU VERDE

Arbori ocrotiți

Nr. Crt.	Nr. Unic	Specia	Localizare	Diametru(cm)	Înălțime(m)	Coronament(m)	Viabilitate	Grad întreținere	Riscuri
----------	----------	--------	------------	--------------	-------------	---------------	-------------	------------------	---------

Arbori izolați

Nr. Crt.	Nr. Unic	Specia	Localizare	Diametru(cm)	Înălțime(m)	Coronament(m)	Viabilitate	Grad întreținere	Riscuri
1	36510	Tei cu fructa mare		36	12	4	Foarte buna	Permanent	Fără riscuri

Alți arbori

Nr. Crt.	Nr. Unic	Specia	Localizare	Diametru(cm)	Înălțime(m)	Coronament(m)	Viabilitate	Grad întreținere	Riscuri
----------	----------	--------	------------	--------------	-------------	---------------	-------------	------------------	---------

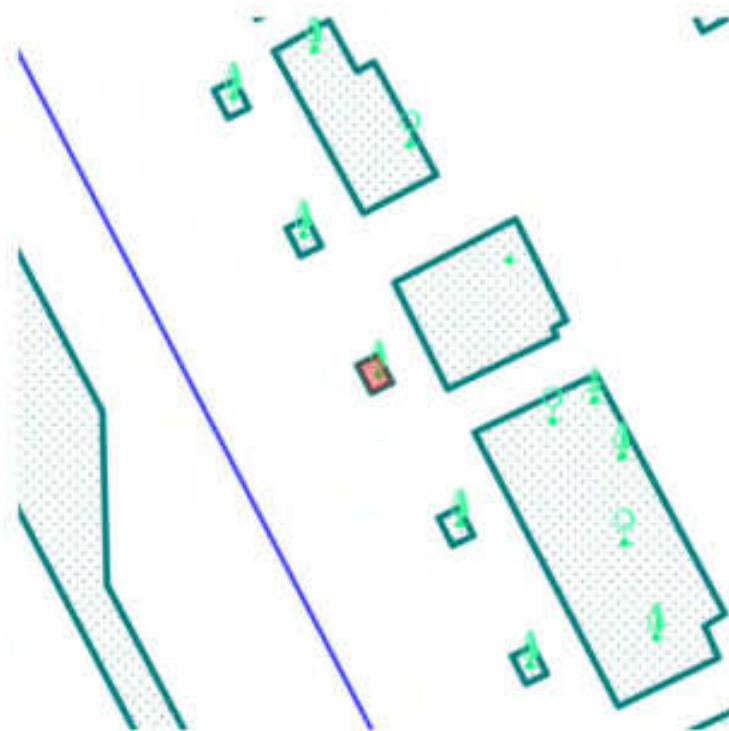
7. DOCUMENTE EMISE CU PRIVIRE LA TERENUL SPAȚIU VERDE ȘI CONSTRUCȚIILE EXISTENTE

Nr. Crt.	Titlu	Emitent	Verificator	Data emiterii	Data verificării	Observații
----------	-------	---------	-------------	---------------	------------------	------------

Județul: Craiova Municipiul: Craiova Localitatea: Craiova Cod SIRUTA: 69900	Secțiune plan: *Nr. Sector cadastral: *Nr. Cadastral imobil: *Nr. Carte funciară:	*Cod zona valorică: *Cod zona protejată: *Cod poștal:
--	--	---

Fișa spațiului verde Nr. 1384
Bulevardul 1 Mai

1. SCHIȚA AMPLASAMENTULUI TERENULUI SPAȚIU VERDE
Scara: 1:300



2. ADRESA: Zona 1 Mai

3. DATE DESPRE TERENUL SPAȚIU VERDE

Proprietar / Deținător teren spațiu verde	Tip proprietate	Mod administrare	Categorie de folosință	Reglementare urbanistică	Suprafața măsurată(mp)		Total teren (mp)	Observații
					Teren exclusiv	Teren în indiviziune		
Municipiul Craiova /Municipiul Craiova	domeniul public al unităților administrativ- teritoriale	direct	Zona verde		1,56	0	1,56	
Total teren(mp)					1,56	0	1,56	

4. DATE PRIVIND CONSTRUCȚIILE EXISTENTE PE TERENUL SPAȚIU VERDE

Proprietar / Deținător construcții	Tip proprietate	Mod administrare	Nr. corp construcție	Cod grupă destinație	Suprafață construită la sol(mp)	Observații
Total suprafață ocupată din terenul spațiu verde (mp)					0	

5. ECHIPAREA EDILITARA A TERENULUI: A C I E G T

6. DATE PRIVIND VEGETAȚIA EXISTENTĂ PE TERENUL SPAȚIU VERDE

Arbori ocrotiți

Nr. Crt.	Nr. Unic	Specia	Localizare	Diametru(cm)	Înălțime(m)	Coronament(m)	Viabilitate	Grad întreținere	Riscuri
----------	----------	--------	------------	--------------	-------------	---------------	-------------	------------------	---------

Arbori izolați

Nr. Crt.	Nr. Unic	Specia	Localizare	Diametru(cm)	Înălțime(m)	Coronament(m)	Viabilitate	Grad întreținere	Riscuri
1	365 II	Tei pucios		24	9	3	Foarte buna	Permanent	Fără riscuri

Alți arbori

Nr. Crt.	Nr. Unic	Specia	Localizare	Diametru(cm)	Înălțime(m)	Coronament(m)	Viabilitate	Grad întreținere	Riscuri
----------	----------	--------	------------	--------------	-------------	---------------	-------------	------------------	---------

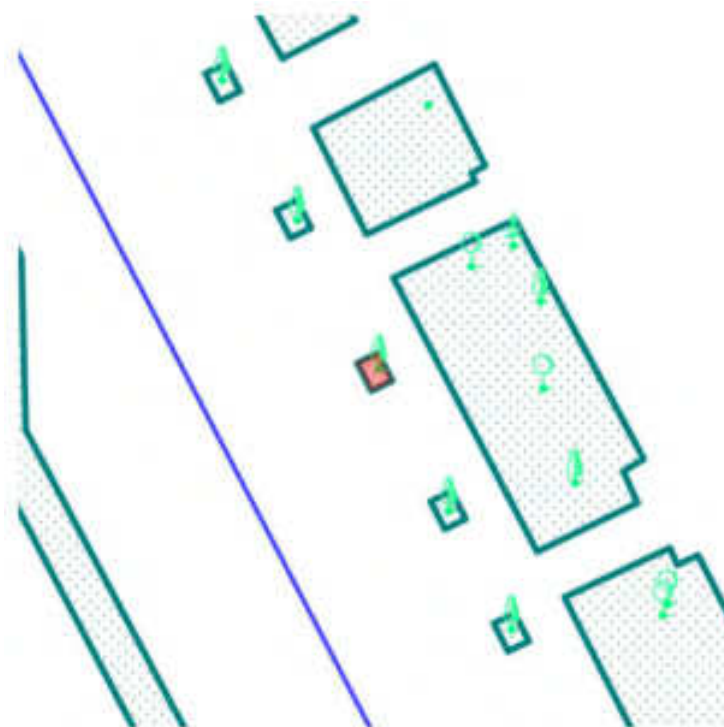
7. DOCUMENTE EMISE CU PRIVIRE LA TERENUL, SPAȚIU VERDE ȘI CONSTRUCȚIILE EXISTENTE

Nr. Crt.	Titlu	Emitent	Verificator	Data emiterii	Data verificării	Observații
----------	-------	---------	-------------	---------------	------------------	------------

Județul: Craiova Municipiul: Craiova Localitatea: Craiova Cod SIRUTA: 69900	Secțiune plan: *Nr. Sector cadastral: *Nr. Cadastral imobil: *Nr. Carte funciară:	*Cod zona valorică: *Cod zona protejată: *Cod poștal:
--	--	---

Fișa spațiului verde Nr. 1385
Bulevardul 1 Mai

1. SCHIȚA AMPLASAMENTULUI TERENULUI SPAȚIU VERDE
Scara: 1:300



2. ADRESA: Zona 1 Mai

3. DATE DESPRE TERENUL SPAȚIU VERDE

Proprietar / Deținător teren spațiu verde	Tip proprietate	Mod administrare	Categorie de folosință	Reglementare urbanistică	Suprafața măsurată(mp)		Total teren (mp)	Observații
					Teren exclusiv	Teren în indiviziune		
Municipiul Craiova /Municipiul Craiova	domeniul public al unităților administrativ- teritoriale	direct	Zona verde		1,56	0	1,56	
Total teren(mp)					1,56	0	1,56	

4. DATE PRIVIND CONSTRUCȚIILE EXISTENTE PE TERENUL SPAȚIU VERDE

Proprietar / Deținător construcții	Tip proprietate	Mod administrare	Nr. corp construcție	Cod grupă destinație	Suprafață construită la sol(mp)	Observații
Total suprafață ocupată din terenul spațiu verde (mp)					0	

5. ECHIPAREA EDILITARA A TERENULUI: A C I E G T

6. DATE PRIVIND VEGETAȚIA EXISTENTĂ PE TERENUL SPAȚIU VERDE

Arbori ocrotiți

Nr. Crt.	Nr. Unic	Specia	Localizare	Diametru(cm)	Înălțime(m)	Coronament(m)	Viabilitate	Grad întreținere	Riscuri
----------	----------	--------	------------	--------------	-------------	---------------	-------------	------------------	---------

Arbori izolați

Nr. Crt.	Nr. Unic	Specia	Localizare	Diametru(cm)	Înălțime(m)	Coronament(m)	Viabilitate	Grad întreținere	Riscuri
1	36512	Tei pucios		22	9	4	Foarte bună	Permanent	Fără riscuri

Alți arbori

Nr. Crt.	Nr. Unic	Specia	Localizare	Diametru(cm)	Înălțime(m)	Coronament(m)	Viabilitate	Grad întreținere	Riscuri
----------	----------	--------	------------	--------------	-------------	---------------	-------------	------------------	---------

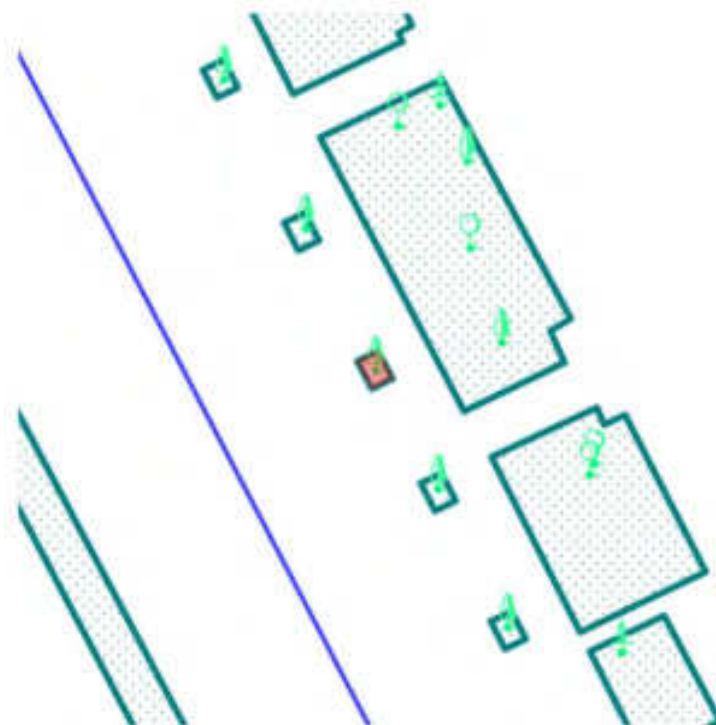
7. DOCUMENTE EMISE CU PRIVIRE LA TERENUL, SPAȚIU VERDE ȘI CONSTRUCȚIILE EXISTENTE

Nr. Crt.	Titlu	Emitent	Verificator	Data emiterii	Data verificării	Observații
----------	-------	---------	-------------	---------------	------------------	------------

Județul: Craiova Municipiul: Craiova Localitatea: Craiova Cod SIRUTA: 69900	Secțiune plan: *Nr. Sector cadastral: *Nr. Cadastral imobil: *Nr. Carte funciară:	*Cod zona valorică: *Cod zona protejată: *Cod poștal:
--	--	---

Fișa spațiului verde Nr. 1386
Bulevardul 1 Mai

1. SCHIȚA AMPLASAMENTULUI TERENULUI SPAȚIU VERDE
Scara: 1:300



2. ADRESA: Zona 1 Mai

3. DATE DESPRE TERENUL SPAȚIU VERDE

Proprietar / Deținător teren spațiu verde	Tip proprietate	Mod administrare	Categorie de folosință	Reglementare urbanistică	Suprafața măsurată(mp)		Total teren (mp)	Observații
					Teren exclusiv	Teren în indiviziune		
Municipiul Craiova /Municipiul Craiova	domeniul public al unităților administrativ- teritoriale	direct	Zona verde		1,56	0	1,56	
Total teren(mp)					1,56	0	1,56	

4. DATE PRIVIND CONSTRUCȚIILE EXISTENTE PE TERENUL SPAȚIU VERDE

Proprietar / Deținător construcții	Tip proprietate	Mod administrare	Nr. corp construcție	Cod grupă destinație	Suprafață construită la sol(mp)	Observații
Total suprafață ocupată din terenul spațiu verde (mp)					0	

5. ECHIPAREA EDILITARA A TERENULUI: A C I E G T

6. DATE PRIVIND VEGETAȚIA EXISTENTĂ PE TERENUL SPAȚIU VERDE

Arbori ocrotiți

Nr. Crt.	Nr. Unic	Specia	Localizare	Diametru(cm)	Înălțime(m)	Coronament(m)	Viabilitate	Grad întreținere	Riscuri
----------	----------	--------	------------	--------------	-------------	---------------	-------------	------------------	---------

Arbori izolați

Nr. Crt.	Nr. Unic	Specia	Localizare	Diametru(cm)	Înălțime(m)	Coronament(m)	Viabilitate	Grad întreținere	Riscuri
1	36513	Tei pucios		22	9	2	Foarte bună	Permanent	Fără riscuri

Alți arbori

Nr. Crt.	Nr. Unic	Specia	Localizare	Diametru(cm)	Înălțime(m)	Coronament(m)	Viabilitate	Grad întreținere	Riscuri
----------	----------	--------	------------	--------------	-------------	---------------	-------------	------------------	---------

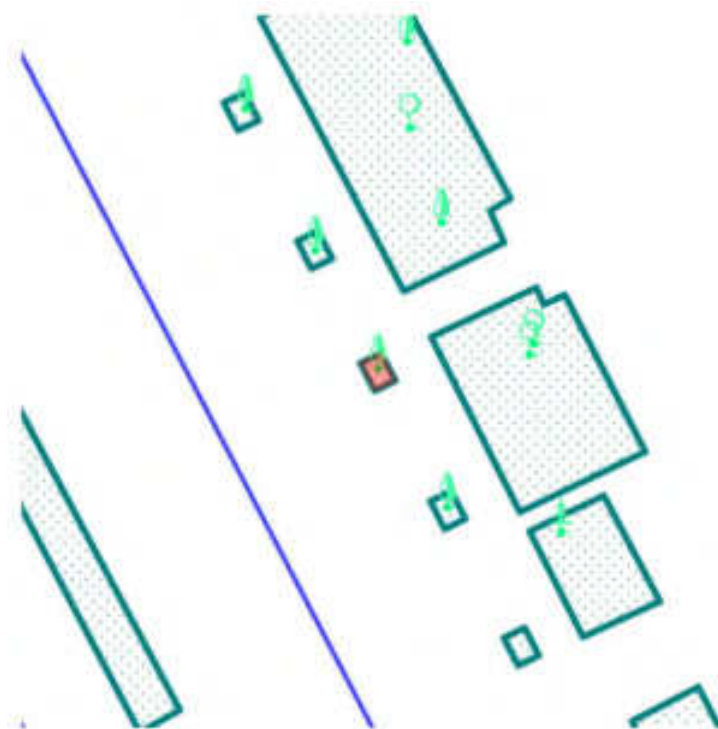
7. DOCUMENTE EMISE CU PRIVIRE LA TERENUL, SPAȚIU VERDE ȘI CONSTRUCȚIILE EXISTENTE

Nr. Crt.	Titlu	Emitent	Verificator	Data emiterii	Data verificării	Observații
----------	-------	---------	-------------	---------------	------------------	------------

Județul: Craiova Municipiul: Craiova Localitatea: Craiova Cod SIRUTA: 69900	Secțiune plan: *Nr. Sector cadastral: *Nr. Cadastral imobil: *Nr. Carte funciară:	*Cod zona valorică: *Cod zona protejată: *Cod poștal:
--	--	---

Fișa spațiului verde Nr. 1387
Bulevardul 1 Mai

1. SCHIȚA AMPLASAMENTULUI TERENULUI SPAȚIU VERDE
Scara: 1:300



2. ADRESA: Zona 1 Mai

3. DATE DESPRE TERENUL SPAȚIU VERDE

Proprietar / Deținător teren spațiu verde	Tip proprietate	Mod administrare	Categorie de folosință	Reglementare urbanistică	Suprafața măsurată(mp)		Total teren (mp)	Observații
					Teren exclusiv	Teren în indiviziune		
Municipiul Craiova /Municipiul Craiova	domeniul public al unităților administrativ- teritoriale	direct	Zona verde		1,56	0	1,56	
Total teren(mp)					1,56	0	1,56	

4. DATE PRIVIND CONSTRUCȚIILE EXISTENTE PE TERENUL SPAȚIU VERDE

Proprietar / Deținător construcții	Tip proprietate	Mod administrare	Nr. corp construcție	Cod grupă destinație	Suprafață construită la sol(mp)	Observații
Total suprafață ocupată din terenul spațiu verde (mp)					0	

5. ECHIPAREA EDILITARA A TERENULUI: A C I E G T

6. DATE PRIVIND VEGETAȚIA EXISTENTĂ PE TERENUL SPAȚIU VERDE

Arbori ocrotiți

Nr. Crt.	Nr. Unic	Specia	Localizare	Diametru(cm)	Înălțime(m)	Coronament(m)	Viabilitate	Grad întreținere	Riscuri
----------	----------	--------	------------	--------------	-------------	---------------	-------------	------------------	---------

Arbori izolați

Nr. Crt.	Nr. Unic	Specia	Localizare	Diametru(cm)	Înălțime(m)	Coronament(m)	Viabilitate	Grad întreținere	Riscuri
1	36514	Tei pucios		24	9	3	Foarte buna	Permanent	Fără riscuri

Alți arbori

Nr. Crt.	Nr. Unic	Specia	Localizare	Diametru(cm)	Înălțime(m)	Coronament(m)	Viabilitate	Grad întreținere	Riscuri
----------	----------	--------	------------	--------------	-------------	---------------	-------------	------------------	---------

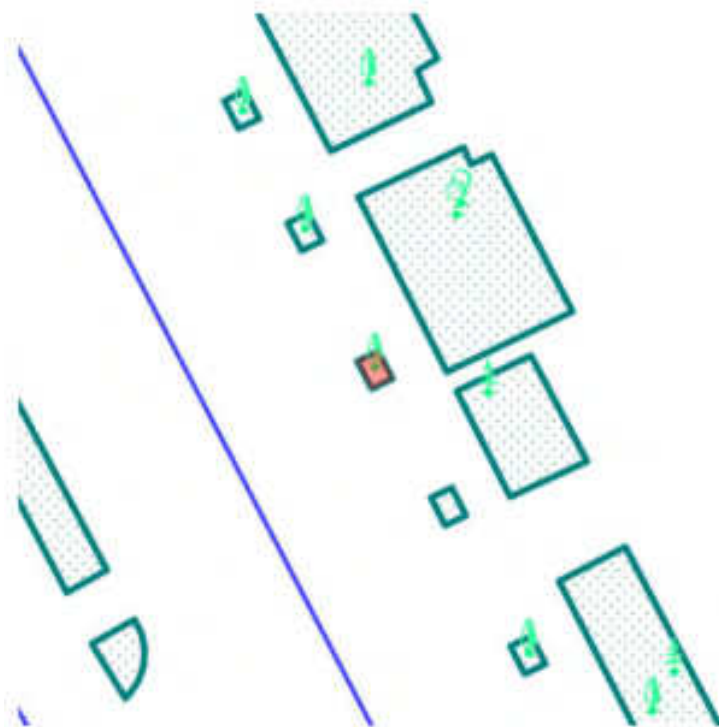
7. DOCUMENTE EMISE CU PRIVIRE LA TERENUL, SPAȚIU VERDE ȘI CONSTRUCȚIILE EXISTENTE

Nr. Crt.	Titlu	Emitent	Verificator	Data emiterii	Data verificării	Observații
----------	-------	---------	-------------	---------------	------------------	------------

Județul: Craiova Municipiul: Craiova Localitatea: Craiova Cod SIRUTA: 69900	Secțiune plan: *Nr. Sector cadastral: *Nr. Cadastral imobil: *Nr. Carte funciară:	*Cod zona valorică: *Cod zona protejată: *Cod poștal:
--	--	---

Fișa spațiului verde Nr. 1388
Bulevardul 1 Mai

1. SCHIȚA AMPLASAMENTULUI TERENULUI SPAȚIU VERDE
Scara: 1:300



2. ADRESA: Zona 1 Mai

3. DATE DESPRE TERENUL SPAȚIU VERDE

Proprietar / Deținător teren spațiu verde	Tip proprietate	Mod administrare	Categorie de folosință	Reglementare urbanistică	Suprafața măsurată(mp)		Total teren (mp)	Observații
					Teren exclusiv	Teren în indiviziune		
Municipiul Craiova /Municipiul Craiova	domeniul public al unităților administrativ- teritoriale	direct	Zona verde		1,56	0	1,56	
Total teren(mp)					1,56	0	1,56	

4. DATE PRIVIND CONSTRUCȚIILE EXISTENTE PE TERENUL SPAȚIU VERDE

Proprietar / Deținător construcții	Tip proprietate	Mod administrare	Nr. corp construcție	Cod grupă destinație	Suprafață construită la sol(mp)	Observații
Total suprafață ocupată din terenul spațiu verde (mp)					0	

5. ECHIPAREA EDILITARA A TERENULUI: A C I E G T

6. DATE PRIVIND VEGETAȚIA EXISTENTĂ PE TERENUL SPAȚIU VERDE

Arbori ocrotiți

Nr. Crt.	Nr. Unic	Specia	Localizare	Diametru(cm)	Înălțime(m)	Coronament(m)	Viabilitate	Grad întreținere	Riscuri
----------	----------	--------	------------	--------------	-------------	---------------	-------------	------------------	---------

Arbori izolați

Nr. Crt.	Nr. Unic	Specia	Localizare	Diametru(cm)	Înălțime(m)	Coronament(m)	Viabilitate	Grad întreținere	Riscuri
1	36515	Tei pucios		36	10	3	Foarte buna	Permanent	Fără riscuri

Alți arbori

Nr. Crt.	Nr. Unic	Specia	Localizare	Diametru(cm)	Înălțime(m)	Coronament(m)	Viabilitate	Grad întreținere	Riscuri
----------	----------	--------	------------	--------------	-------------	---------------	-------------	------------------	---------

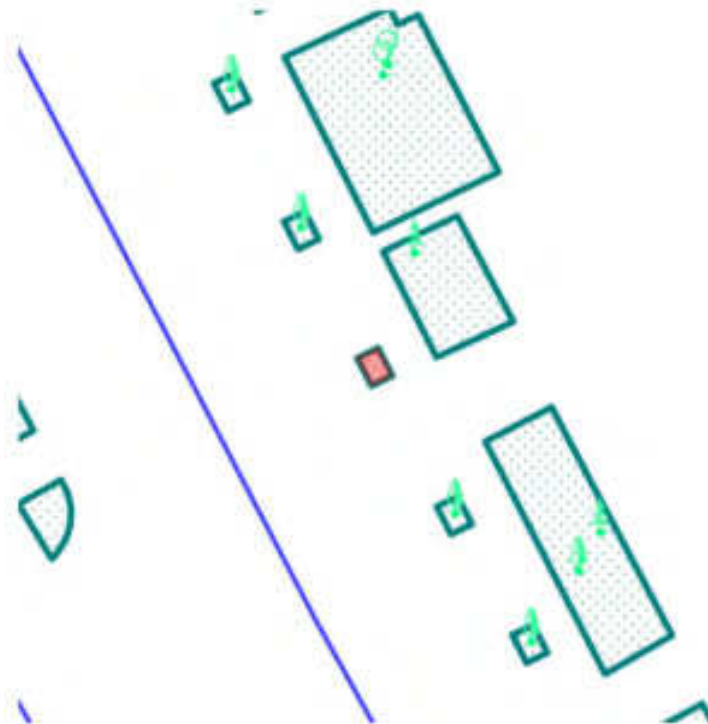
7. DOCUMENTE EMISE CU PRIVIRE LA TERENUL, SPAȚIU VERDE ȘI CONSTRUCȚIILE EXISTENTE

Nr. Crt.	Titlu	Emitent	Verificator	Data emiterii	Data verificării	Observații
----------	-------	---------	-------------	---------------	------------------	------------

Județul: Craiova Municipiul: Craiova Localitatea: Craiova Cod SIRUTA: 69900	Secțiune plan: *Nr. Sector cadastral: *Nr. Cadastral imobil: *Nr. Carte funciară:	*Cod zona valorică: *Cod zona protejată: *Cod poștal:
--	--	---

Fișa spațiului verde Nr. 1389
Bulevardul 1 Mai

1. SCHIȚA AMPLASAMENTULUI TERENULUI SPAȚIU VERDE
Scara: 1:300



2. ADRESA: Zona 1 Mai

3. DATE DESPRE TERENUL SPAȚIU VERDE

Proprietar / Deținător teren spațiu verde	Tip proprietate	Mod administrare	Categorie de folosință	Reglementare urbanistică	Suprafața măsurată(mp)		Total teren (mp)	Observații
					Teren exclusiv	Teren în indiviziune		
Municipiul Craiova /Municipiul Craiova	domeniul public al unităților administrativ- teritoriale	direct	Zona verde		1,56	0	1,56	
Total teren(mp)					1,56	0	1,56	

4. DATE PRIVIND CONSTRUCȚIILE EXISTENTE PE TERENUL SPAȚIU VERDE

Proprietar / Deținător construcții	Tip proprietate	Mod administrare	Nr. corp construcție	Cod grupă destinație	Suprafață construită la sol(mp)	Observații
Total suprafață ocupată din terenul spațiu verde (mp)					0	

5. ECHIPAREA EDILITARA A TERENULUI: A C I E G T

6. DATE PRIVIND VEGETAȚIA EXISTENTĂ PE TERENUL SPAȚIU VERDE

Arbori ocrotiți

Nr. Crt.	Nr. Unic	Specia	Localizare	Diametru(cm)	Înălțime(m)	Coronament(m)	Viabilitate	Grad întreținere	Riscuri
----------	----------	--------	------------	--------------	-------------	---------------	-------------	------------------	---------

Arbori izolați

Nr. Crt.	Nr. Unic	Specia	Localizare	Diametru(cm)	Înălțime(m)	Coronament(m)	Viabilitate	Grad întreținere	Riscuri
----------	----------	--------	------------	--------------	-------------	---------------	-------------	------------------	---------

Alți arbori

Nr. Crt.	Nr. Unic	Specia	Localizare	Diametru(cm)	Înălțime(m)	Coronament(m)	Viabilitate	Grad întreținere	Riscuri
----------	----------	--------	------------	--------------	-------------	---------------	-------------	------------------	---------

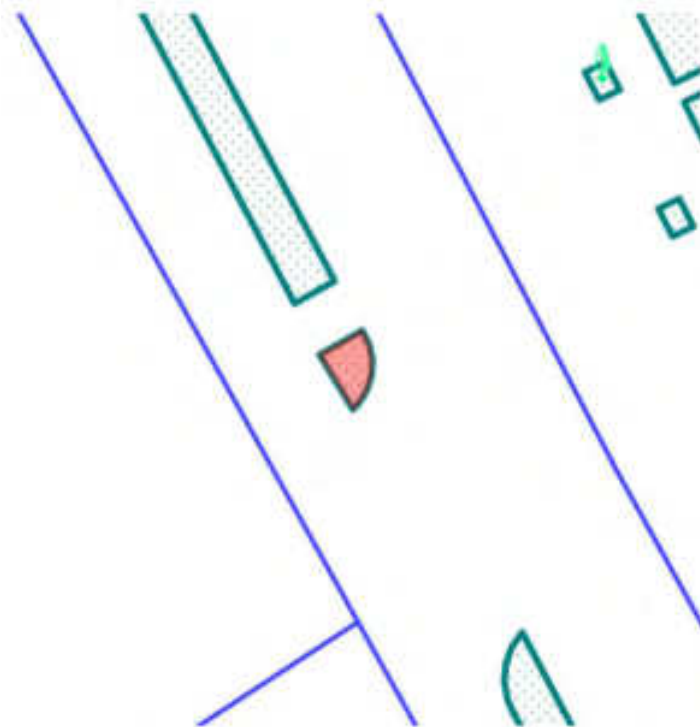
7. DOCUMENTE EMISE CU PRIVIRE LA TERENUL SPAȚIU VERDE ȘI CONSTRUCȚIILE EXISTENTE

Nr. Crt.	Titlu	Emitent	Verificator	Data emiterii	Data verificării	Observații
----------	-------	---------	-------------	---------------	------------------	------------

Județul: Craiova Municipiul: Craiova Localitatea: Craiova Cod SIRUTA: 69900	Secțiune plan: *Nr. Sector cadastral: *Nr. Cadastral imobil: *Nr. Carte funciară:	*Cod zona valorică: *Cod zona protejată: *Cod poștal:
--	--	---

Fișa spațiului verde Nr. 1390
Bulevardul 1 Mai

1. SCHIȚA AMPLASAMENTULUI TERENULUI SPAȚIU VERDE
Scara: 1:300



2. ADRESA: Zona 1 Mai

3. DATE DESPRE TERENUL SPAȚIU VERDE

Proprietar / Deținător teren spațiu verde	Tip proprietate	Mod administrare	Categorie de folosință	Reglementare urbanistică	Suprafața măsurată(mp)		Total teren (mp)	Observații
					Teren exclusiv	Teren în îndiviziune		
Municipiul Craiova /Municipiul Craiova	domeniul public al unităților administrativ- teritoriale	direct	Zona verde		5,06	0	5,06	
Total teren(mp)					5,06	0	5,06	

4. DATE PRIVIND CONSTRUCȚIILE EXISTENTE PE TERENUL SPAȚIU VERDE

Proprietar / Deținător construcții	Tip proprietate	Mod administrare	Nr. corp construcție	Cod grupă destinație	Suprafață construită la sol(mp)	Observații
Total suprafață ocupată din terenul spațiu verde (mp)					0	

5. ECHIPAREA EDILITARA A TERENULUI: A C I E G T

6. DATE PRIVIND VEGETAȚIA EXISTENTĂ PE TERENUL SPAȚIU VERDE

Arbori ocrotiți

Nr. Crt.	Nr. Unic	Specia	Localizare	Diametru(cm)	Înălțime(m)	Coronament(m)	Viabilitate	Grad întreținere	Riscuri
----------	----------	--------	------------	--------------	-------------	---------------	-------------	------------------	---------

Arbori izolați

Nr. Crt.	Nr. Unic	Specia	Localizare	Diametru(cm)	Înălțime(m)	Coronament(m)	Viabilitate	Grad întreținere	Riscuri
----------	----------	--------	------------	--------------	-------------	---------------	-------------	------------------	---------

Alți arbori

Nr. Crt.	Nr. Unic	Specia	Localizare	Diametru(cm)	Înălțime(m)	Coronament(m)	Viabilitate	Grad întreținere	Riscuri
----------	----------	--------	------------	--------------	-------------	---------------	-------------	------------------	---------

7. DOCUMENTE EMISE CU PRIVIRE LA TERENUL SPAȚIU VERDE ȘI CONSTRUCȚIILE EXISTENTE

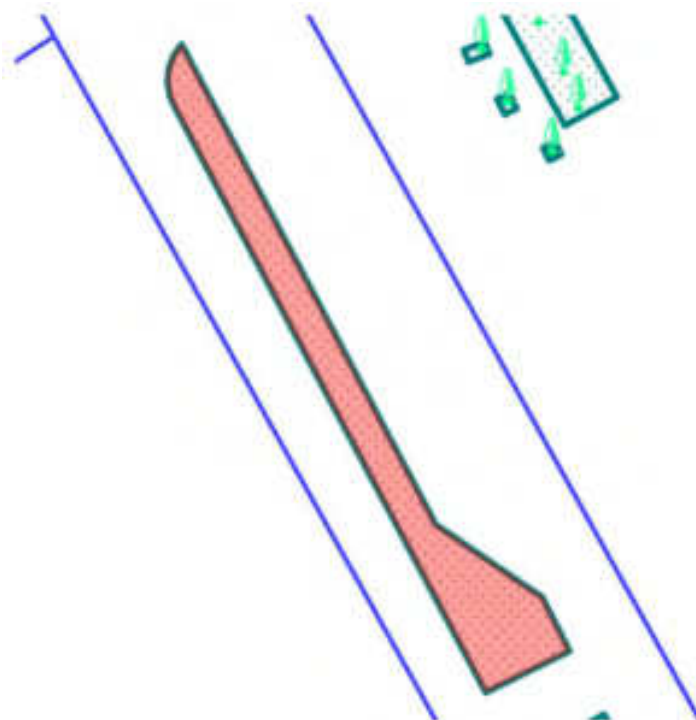
Nr. Crt.	Titlu	Emitent	Verificator	Data emiterii	Data verificării	Observații
----------	-------	---------	-------------	---------------	------------------	------------

Județul: Craiova Municipiul: Craiova Localitatea: Craiova Cod SIRUTA: 69900	Secțiune plan: *Nr. Sector cadastral: *Nr. Cadastral imobil: *Nr. Carte funciarnă:	*Cod zona valorică: *Cod zona protejată: *Cod poștal:
--	---	---

Fișa spațiului verde Nr. 1391
Bulevardul 1 Mai

1. SCHIȚA AMPLASAMENTULUI TERENULUI SPAȚIU VERDE

Scara: 1:383



2. ADRESA: Zona 1 Mai

3. DATE DESPRE TERENUL SPAȚIU VERDE

Proprietar / Deținător teren spațiu verde	Tip proprietate	Mod administrare	Categorie de folosință	Reglementare urbanistică	Suprafața măsurată(mp)		Total teren (mp)	Observații
					Teren exclusiv	Teren în indiviziune		
Municipiul Craiova /Municipiul Craiova	domeniul public al unităților administrativ- teritoriale	direct	Zona verde		113,07	0	113,07	
Total teren(mp)					113,07	0	113,07	

4. DATE PRIVIND CONSTRUCȚIILE EXISTENTE PE TERENUL SPAȚIU VERDE

Proprietar / Deținător construcții	Tip proprietate	Mod administrare	Nr. corp construcție	Cod grupă destinație	Suprafață construită la sol(mp)	Observații
Total suprafață ocupată din terenul spațiu verde (mp)					0	

5. ECHIPAREA EDILITARA A TERENULUI: A C I E G T

6. DATE PRIVIND VEGETAȚIA EXISTENTĂ PE TERENUL SPAȚIU VERDE

Arbori ocrotiți

Nr. Crt.	Nr. Unic	Specia	Localizare	Diametru(cm)	Înălțime(m)	Coronament(m)	Viabilitate	Grad întreținere	Riscuri
----------	----------	--------	------------	--------------	-------------	---------------	-------------	------------------	---------

Arbori izolați

Nr. Crt.	Nr. Unic	Specia	Localizare	Diametru(cm)	Înălțime(m)	Coronament(m)	Viabilitate	Grad întreținere	Riscuri
----------	----------	--------	------------	--------------	-------------	---------------	-------------	------------------	---------

Alți arbori

Nr. Crt.	Nr. Unic	Specia	Localizare	Diametru(cm)	Înălțime(m)	Coronament(m)	Viabilitate	Grad întreținere	Riscuri
----------	----------	--------	------------	--------------	-------------	---------------	-------------	------------------	---------

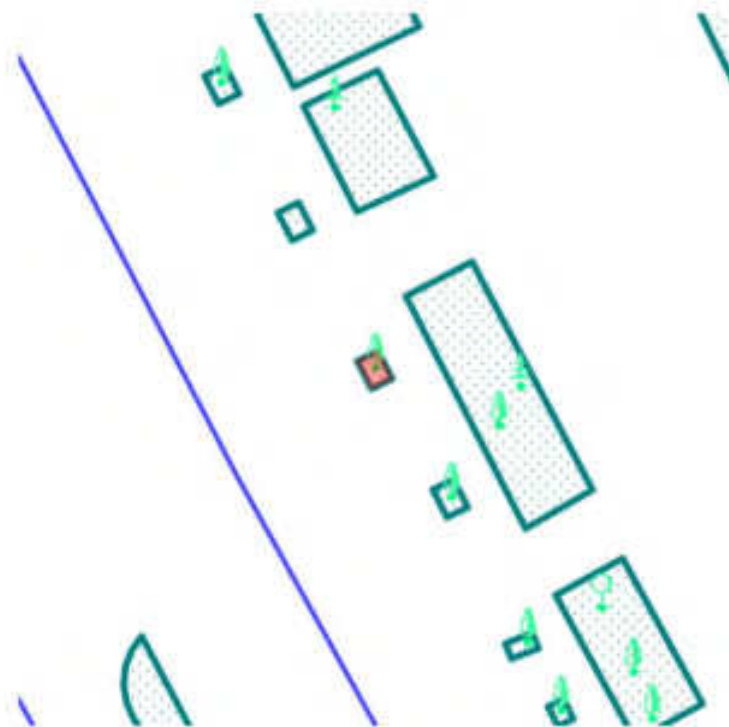
7. DOCUMENTE EMISE CU PRIVIRE LA TERENUL SPAȚIU VERDE ȘI CONSTRUCȚIILE EXISTENTE

Nr. Crt.	Titlu	Emitent	Verificator	Data emiterii	Data verificării	Observații
----------	-------	---------	-------------	---------------	------------------	------------

Județul: Craiova Municipiul: Craiova Localitatea: Craiova Cod SIRUTA: 69900	Secțiune plan: *Nr. Sector cadastral: *Nr. Cadastral imobil: *Nr. Carte funciară:	*Cod zona valorică: *Cod zona protejată: *Cod poștal:
--	--	---

Fișa spațiului verde Nr. 1392
Bulevardul 1 Mai

1. SCHIȚA AMPLASAMENTULUI TERENULUI SPAȚIU VERDE
Scara: 1:300



2. ADRESA: Zona 1 Mai

3. DATE DESPRE TERENUL SPAȚIU VERDE

Proprietar / Deținător teren spațiu verde	Tip proprietate	Mod administrare	Categorie de folosință	Reglementare urbanistică	Suprafața măsurată(mp)		Total teren (mp)	Observații
					Teren exclusiv	Teren în indiviziune		
Municipiul Craiova /Municipiul Craiova	domeniul public al unităților administrativ- teritoriale	direct	Zona verde		1,56	0	1,56	
Total teren(mp)					1,56	0	1,56	

4. DATE PRIVIND CONSTRUCȚIILE EXISTENTE PE TERENUL SPAȚIU VERDE

Proprietar / Deținător construcții	Tip proprietate	Mod administrare	Nr. corp construcție	Cod grupă destinație	Suprafață construită la sol(mp)	Observații
Total suprafață ocupată din terenul spațiu verde (mp)					0	

5. ECHIPAREA EDILITARA A TERENULUI: A C I E G T

6. DATE PRIVIND VEGETAȚIA EXISTENTĂ PE TERENUL SPAȚIU VERDE

Arbori ocrotiți

Nr. Crt.	Nr. Unic	Specia	Localizare	Diametru(cm)	Înălțime(m)	Coronament(m)	Viabilitate	Grad întreținere	Riscuri
----------	----------	--------	------------	--------------	-------------	---------------	-------------	------------------	---------

Arbori izolați

Nr. Crt.	Nr. Unic	Specia	Localizare	Diametru(cm)	Înălțime(m)	Coronament(m)	Viabilitate	Grad întreținere	Riscuri
1	36516	Platan american		12	9	2	Foarte buna	Permanent	Fără riscuri

Alți arbori

Nr. Crt.	Nr. Unic	Specia	Localizare	Diametru(cm)	Înălțime(m)	Coronament(m)	Viabilitate	Grad întreținere	Riscuri
----------	----------	--------	------------	--------------	-------------	---------------	-------------	------------------	---------

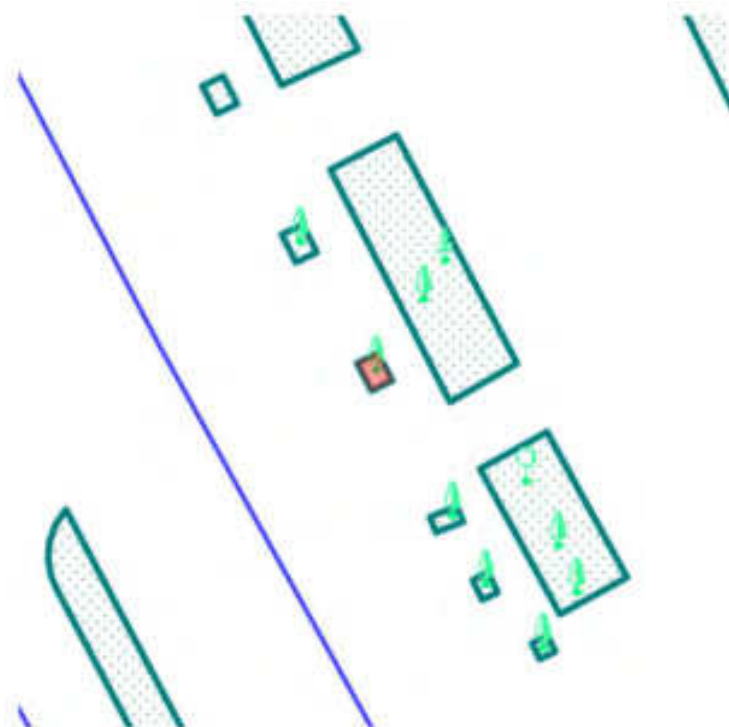
7. DOCUMENTE EMISE CU PRIVIRE LA TERENUL, SPAȚIU VERDE ȘI CONSTRUCȚIILE EXISTENTE

Nr. Crt.	Titlu	Emitent	Verificator	Data emiterii	Data verificării	Observații
----------	-------	---------	-------------	---------------	------------------	------------

Județul: Craiova Municipiul: Craiova Localitatea: Craiova Cod SIRUTA: 69900	Secțiune plan: *Nr. Sector cadastral: *Nr. Cadastral imobil: *Nr. Carte funciară:	*Cod zona valorică: *Cod zona protejată: *Cod poștal:
--	--	---

Fișa spațiului verde Nr. 1393
Bulevardul 1 Mai

1. SCHIȚA AMPLASAMENTULUI TERENULUI SPAȚIU VERDE
Scara: 1:300



2. ADRESA: Zona 1 Mai

3. DATE DESPRE TERENUL SPAȚIU VERDE

Proprietar / Deținător teren spațiu verde	Tip proprietate	Mod administrare	Categorie de folosință	Reglementare urbanistică	Suprafața măsurată(mp)		Total teren (mp)	Observații
					Teren exclusiv	Teren în indiviziune		
Municipiul Craiova /Municipiul Craiova	domeniul public al unităților administrativ- teritoriale	direct	Zona verde		1,56	0	1,56	
Total teren(mp)					1,56	0	1,56	

4. DATE PRIVIND CONSTRUCȚIILE EXISTENTE PE TERENUL SPAȚIU VERDE

Proprietar / Deținător construcții	Tip proprietate	Mod administrare	Nr. corp construcție	Cod grupă destinație	Suprafață construită la sol(mp)	Observații
Total suprafață ocupată din terenul spațiu verde (mp)					0	

5. ECHIPAREA EDILITARA A TERENULUI: A C I E G T

6. DATE PRIVIND VEGETAȚIA EXISTENTĂ PE TERENUL SPAȚIU VERDE

Arbori ocrotiți

Nr. Crt.	Nr. Unic	Specia	Localizare	Diametru(cm)	Înălțime(m)	Coronament(m)	Viabilitate	Grad întreținere	Riscuri
----------	----------	--------	------------	--------------	-------------	---------------	-------------	------------------	---------

Arbori izolați

Nr. Crt.	Nr. Unic	Specia	Localizare	Diametru(cm)	Înălțime(m)	Coronament(m)	Viabilitate	Grad întreținere	Riscuri
1	36517	Tei pucios		24	9	2	Foarte bună	Permanent	Fără riscuri

Alți arbori

Nr. Crt.	Nr. Unic	Specia	Localizare	Diametru(cm)	Înălțime(m)	Coronament(m)	Viabilitate	Grad întreținere	Riscuri
----------	----------	--------	------------	--------------	-------------	---------------	-------------	------------------	---------

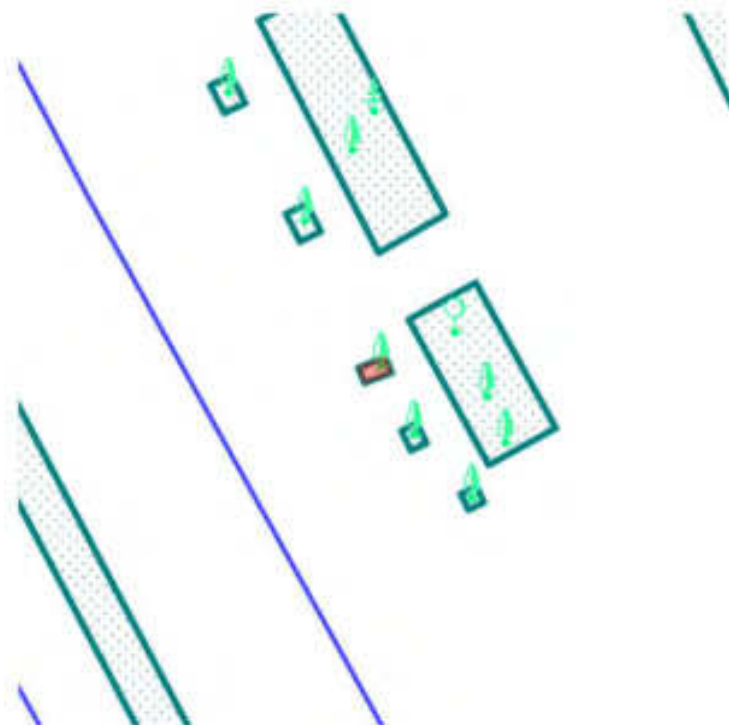
7. DOCUMENTE EMISE CU PRIVIRE LA TERENUL, SPAȚIU VERDE ȘI CONSTRUCȚIILE EXISTENTE

Nr. Crt.	Titlu	Emitent	Verificator	Data emiterii	Data verificării	Observații
----------	-------	---------	-------------	---------------	------------------	------------

Județul: Craiova Municipiul: Craiova Localitatea: Craiova Cod SIRUTA: 69900	Secțiune plan: *Nr. Sector cadastral: *Nr. Cadastral imobil: *Nr. Carte funciară:	*Cod zona valorică: *Cod zona protejată: *Cod poștal:
--	--	---

Fișa spațiului verde Nr. 1394
Bulevardul 1 Mai

1. SCHIȚA AMPLASAMENTULUI TERENULUI SPAȚIU VERDE
Scara: 1:300



2. ADRESA: Zona 1 Mai

3. DATE DESPRE TERENUL SPAȚIU VERDE

Proprietar / Deținător teren spațiu verde	Tip proprietate	Mod administrare	Categorie de folosință	Reglementare urbanistică	Suprafața măsurată(mp)		Total teren (mp)	Observații
					Teren exclusiv	Teren în indiviziune		
Municipiul Craiova /Municipiul Craiova	domeniul public al unităților administrativ- teritoriale	direct	Zona verde		104	0	104	
Total teren(mp)					104	0	104	

4. DATE PRIVIND CONSTRUCȚIILE EXISTENTE PE TERENUL SPAȚIU VERDE

Proprietar / Deținător construcții	Tip proprietate	Mod administrare	Nr. corp construcție	Cod grupă destinație	Suprafață construită la sol(mp)	Observații
Total suprafață ocupată din terenul spațiu verde (mp)					0	

5. ECHIPAREA EDILITARA A TERENULUI: A C I E G T

6. DATE PRIVIND VEGETAȚIA EXISTENTĂ PE TERENUL SPAȚIU VERDE

Arbori ocrotiți

Nr. Crt.	Nr. Unic	Specia	Localizare	Diametru(cm)	Înălțime(m)	Coronament(m)	Viabilitate	Grad întreținere	Riscuri
----------	----------	--------	------------	--------------	-------------	---------------	-------------	------------------	---------

Arbori izolați

Nr. Crt.	Nr. Unic	Specia	Localizare	Diametru(cm)	Înălțime(m)	Coronament(m)	Viabilitate	Grad întreținere	Riscuri
1	36518	Par		20	9	3	Foarte bună	Permanent	Fără riscuri

Alți arbori

Nr. Crt.	Nr. Unic	Specia	Localizare	Diametru(cm)	Înălțime(m)	Coronament(m)	Viabilitate	Grad întreținere	Riscuri
----------	----------	--------	------------	--------------	-------------	---------------	-------------	------------------	---------

7. DOCUMENTE EMISE CU PRIVIRE LA TERENUL, SPAȚIU VERDE ȘI CONSTRUCȚIILE EXISTENTE

Nr. Crt.	Titlu	Emitent	Verificator	Data emiterii	Data verificării	Observații
----------	-------	---------	-------------	---------------	------------------	------------

Județul: Craiova Municipiul: Craiova Localitatea: Craiova Cod SIRUTA: 69900	Secțiune plan: *Nr. Sector cadastral: *Nr. Cadastral imobil: *Nr. Carte funciară:	*Cod zona valorică: *Cod zona protejată: *Cod poștal:
--	--	---

Fișa spațiului verde Nr. 1395
Bulevardul 1 Mai

1. SCHIȚA AMPLASAMENTULUI TERENULUI SPAȚIU VERDE
Scara: 1:300



2. ADRESA: Zona 1 Mai

3. DATE DESPRE TERENUL SPAȚIU VERDE

Proprietar / Deținător teren spațiu verde	Tip proprietate	Mod administrare	Categorie de folosință	Reglementare urbanistică	Suprafața măsurată(mp)		Total teren (mp)	Observații
					Teren exclusiv	Teren în indiviziune		
Municipiul Craiova /Municipiul Craiova	domeniul public al unităților administrativ- teritoriale	direct	Zona verde		0,83	0	0,83	
Total teren(mp)					0,83	0	0,83	

4. DATE PRIVIND CONSTRUCȚIILE EXISTENTE PE TERENUL SPAȚIU VERDE

Proprietar / Deținător construcții	Tip proprietate	Mod administrare	Nr. corp construcție	Cod grupă destinație	Suprafață construită la sol(mp)	Observații
Total suprafață ocupată din terenul spațiu verde (mp)					0	

5. ECHIPAREA EDILITARA A TERENULUI: A C I E G T

6. DATE PRIVIND VEGETAȚIA EXISTENTĂ PE TERENUL SPAȚIU VERDE

Arbori ocrotiți

Nr. Crt.	Nr. Unic	Specia	Localizare	Diametru(cm)	Înălțime(m)	Coronament(m)	Viabilitate	Grad întreținere	Riscuri
----------	----------	--------	------------	--------------	-------------	---------------	-------------	------------------	---------

Arbori izolați

Nr. Crt.	Nr. Unic	Specia	Localizare	Diametru(cm)	Înălțime(m)	Coronament(m)	Viabilitate	Grad întreținere	Riscuri
1	36519	Salcam		20	9	2	Foarte buna	Permanent	Fără riscuri

Alți arbori

Nr. Crt.	Nr. Unic	Specia	Localizare	Diametru(cm)	Înălțime(m)	Coronament(m)	Viabilitate	Grad întreținere	Riscuri
----------	----------	--------	------------	--------------	-------------	---------------	-------------	------------------	---------

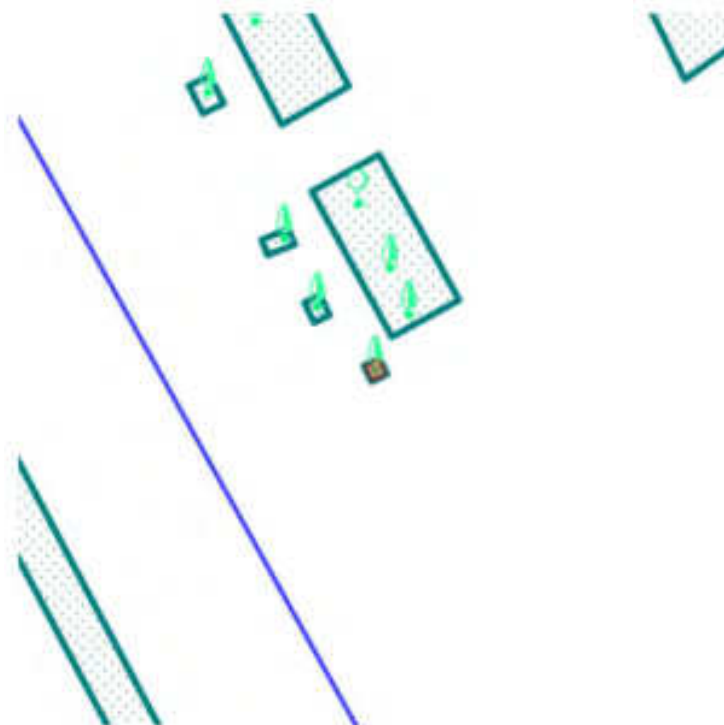
7. DOCUMENTE EMISE CU PRIVIRE LA TERENUL, SPAȚIU VERDE ȘI CONSTRUCȚIILE EXISTENTE

Nr. Crt.	Titlu	Emitent	Verificator	Data emiterii	Data verificării	Observații
----------	-------	---------	-------------	---------------	------------------	------------

Județul: Craiova Municipiul: Craiova Localitatea: Craiova Cod SIRUTA: 69900	Secțiune plan: *Nr. Sector cadastral: *Nr. Cadastral imobil: *Nr. Carte funciară:	*Cod zona valorică: *Cod zona protejată: *Cod poștal:
--	--	---

Fișa spațiului verde Nr. 1396
Bulevardul 1 Mai

1. SCHIȚA AMPLASAMENTULUI TERENULUI SPAȚIU VERDE
Scara: 1:300



2. ADRESA: Zona 1 Mai

3. DATE DESPRE TERENUL SPAȚIU VERDE

Proprietar / Deținător teren spațiu verde	Tip proprietate	Mod administrare	Categorie de folosință	Reglementare urbanistică	Suprafața măsurată(mp)		Total teren (mp)	Observații
					Teren exclusiv	Teren în indiviziune		
Municipiul Craiova /Municipiul Craiova	domeniul public al unităților administrativ- teritoriale	direct	Zona verde		0,67	0	0,67	
Total teren(mp)					0,67	0	0,67	

4. DATE PRIVIND CONSTRUCȚIILE EXISTENTE PE TERENUL SPAȚIU VERDE

Proprietar / Deținător construcții	Tip proprietate	Mod administrare	Nr. corp construcție	Cod grupă destinație	Suprafață construită la sol(mp)	Observații
Total suprafață ocupată din terenul spațiu verde (mp)					0	

5. ECHIPAREA EDILITARA A TERENULUI: A C I E G T

6. DATE PRIVIND VEGETAȚIA EXISTENTĂ PE TERENUL SPAȚIU VERDE

Arbori ocrotiți

Nr. Crt.	Nr. Unic	Specia	Localizare	Diametru(cm)	Înălțime(m)	Coronament(m)	Viabilitate	Grad întreținere	Riscuri
----------	----------	--------	------------	--------------	-------------	---------------	-------------	------------------	---------

Arbori izolați

Nr. Crt.	Nr. Unic	Specia	Localizare	Diametru(cm)	Înălțime(m)	Coronament(m)	Viabilitate	Grad întreținere	Riscuri
1	36520	Corcodus		8	3	1	Foarte buna	Permanent	Fără riscuri

Alți arbori

Nr. Crt.	Nr. Unic	Specia	Localizare	Diametru(cm)	Înălțime(m)	Coronament(m)	Viabilitate	Grad întreținere	Riscuri
----------	----------	--------	------------	--------------	-------------	---------------	-------------	------------------	---------

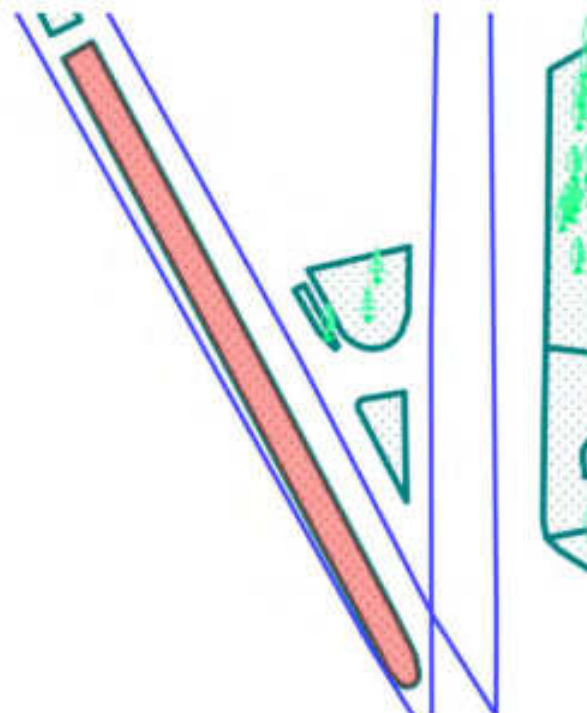
7. DOCUMENTE EMISE CU PRIVIRE LA TERENUL, SPAȚIU VERDE ȘI CONSTRUCȚIILE EXISTENTE

Nr. Crt.	Titlu	Emitent	Verificator	Data emiterii	Data verificării	Observații
----------	-------	---------	-------------	---------------	------------------	------------

Județul: Craiova Municipiul: Craiova Localitatea: Craiova Cod SIRUTA: 69900	Secțiune plan: *Nr. Sector cadastral: *Nr. Cadastral imobil: *Nr. Carte funciară:	*Cod zona valorică: *Cod zona protejată: *Cod poștal:
--	--	---

Fișa spațiului verde Nr. 1397
Bulevardul 1 Mai

1. SCHIȚA AMPLASAMENTULUI TERENULUI SPAȚIU VERDE
Scara: 1:1103



2. ADRESA: Zona 1 Mai

3. DATE DESPRE TERENUL SPAȚIU VERDE

Proprietar / Deținător teren spațiu verde	Tip proprietate	Mod administrare	Categorie de folosință	Reglementare urbanistică	Suprafața măsurată(mp)		Total teren (mp)	Observații
					Teren exclusiv	Teren în indiviziune		
Municipiul Craiova /Municipiul Craiova	domeniul public al unităților administrativ- teritoriale	direct	Zona verde		701,51	0	701,51	
Total teren(mp)					701,51	0	701,51	

4. DATE PRIVIND CONSTRUCȚIILE EXISTENTE PE TERENUL SPAȚIU VERDE

Proprietar / Deținător construcții	Tip proprietate	Mod administrare	Nr. corp construcție	Cod grupă destinație	Suprafață construită la sol(mp)	Observații
Total suprafață ocupată din terenul spațiu verde (mp)					0	

5. ECHIPAREA EDILITARA A TERENULUI: A C t E G T

6. DATE PRIVIND VEGETAȚIA EXISTENTĂ PE TERENUL SPAȚIU VERDE

Arbori ocrotiți

Nr. Crt.	Nr. Unic	Specia	Localizare	Diametru(cm)	Înălțime(m)	Coronament(m)	Viabilitate	Grad întreținere	Riscuri
----------	----------	--------	------------	--------------	-------------	---------------	-------------	------------------	---------

Arbori izolați

Nr. Crt.	Nr. Unic	Specia	Localizare	Diametru(cm)	Înălțime(m)	Coronament(m)	Viabilitate	Grad întreținere	Riscuri
----------	----------	--------	------------	--------------	-------------	---------------	-------------	------------------	---------

Alți arbori

Nr. Crt.	Nr. Unic	Specia	Localizare	Diametru(cm)	Înălțime(m)	Coronament(m)	Viabilitate	Grad întreținere	Riscuri
----------	----------	--------	------------	--------------	-------------	---------------	-------------	------------------	---------

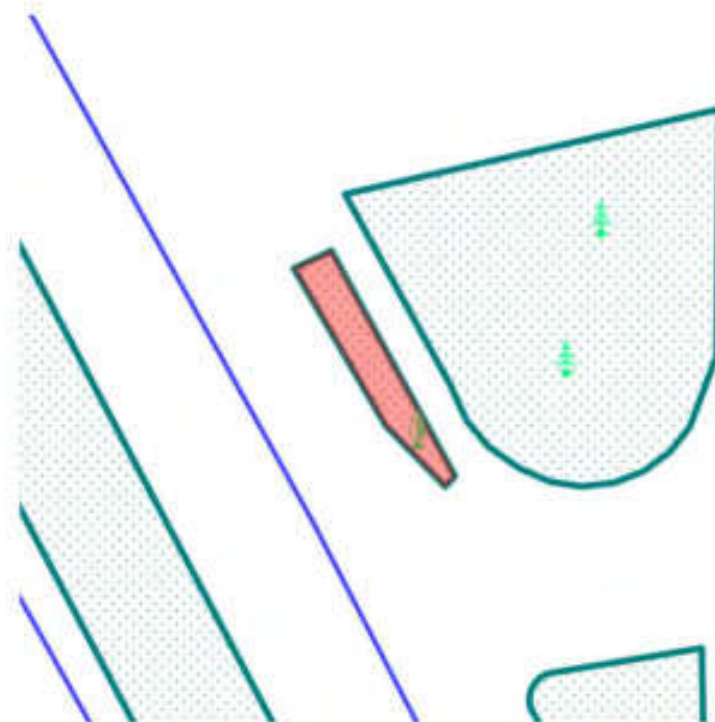
7. DOCUMENTE EMISE CU PRIVIRE LA TERENUL SPAȚIU VERDE ȘI CONSTRUCȚIILE EXISTENȚE

Nr. Crt.	Titlu	Emitent	Verificator	Data criterij	Data verificării	Observații
----------	-------	---------	-------------	---------------	------------------	------------

Județul: Craiova Municipiul: Craiova Localitatea: Craiova Cod SIRUTA: 69900	Secțiune plan: *Nr. Sector cadastral: *Nr. Cadastral imobil: *Nr. Carte funciară:	*Cod zona valorică: *Cod zona protejată: *Cod poștal:
--	--	---

Fișa spațiului verde Nr. 1398
Bulevardul 1 Mai

1. SCHIȚA AMPLASAMENTULUI TERENULUI SPAȚIU VERDE
Scara: 1:300



2. ADRESA: Zona 1 Mai

3. DATE DESPRE TERENUL SPAȚIU VERDE

Proprietar / Deținător teren spațiu verde	Tip proprietate	Mod administrare	Categorie de folosință	Reglementare urbanistică	Suprafața măsurată(mp)		Total teren (mp)	Observații
					Teren exclusiv	Teren în diviziune		
Municipiul Craiova /Municipiul Craiova	domeniul public al unităților administrativ- teritoriale	direct	Zona verde		19,73	0	19,73	
Total teren(mp)					19,73	0	19,73	

4. DATE PRIVIND CONSTRUCȚIILE EXISTENTE PE TERENUL SPAȚIU VERDE

Proprietar / Deținător construcții	Tip proprietate	Mod administrare	Nr. corp construcție	Cod grupă destinație	Suprafață construită la sol(mp)	Observații
Total suprafață ocupată din terenul spațiu verde (mp)					0	

5. ECHIPAREA EDILITARA A TERENULUI: A C t E G T

6. DATE PRIVIND VEGETAȚIA EXISTENTĂ PE TERENUL SPAȚIU VERDE

Arbori ocrotiți

Nr. Crt.	Nr. Unic	Specia	Localizare	Diametru(cm)	Înălțime(m)	Coronamentul(m)	Viabilitate	Grad întreținere	Riscuri
----------	----------	--------	------------	--------------	-------------	-----------------	-------------	------------------	---------

Arbori izolați

Nr. Crt.	Nr. Unic	Specia	Localizare	Diametru(cm)	Înălțime(m)	Coronamentul(m)	Viabilitate	Grad întreținere	Riscuri
----------	----------	--------	------------	--------------	-------------	-----------------	-------------	------------------	---------

Alți arbori

Nr. Crt.	Nr. Unic	Specia	Localizare	Diametru(cm)	Înălțime(m)	Coronamentul(m)	Viabilitate	Grad întreținere	Riscuri
1	36521	Tei pucios		30	9	4	Foarte buna	Permanent	Fără riscuri

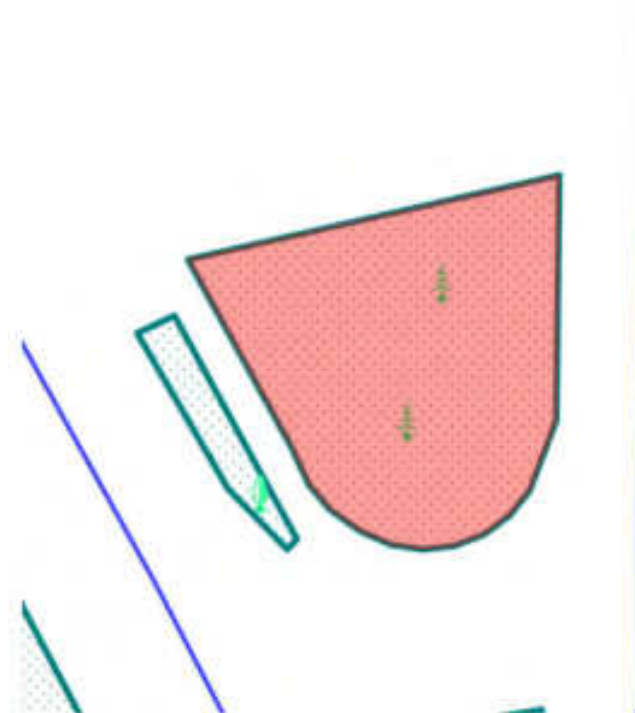
7. DOCUMENTE EMISE CU PRIVIRE LA TERENUL SPAȚIU VERDE ȘI CONSTRUCȚIILE EXISTENTE

Nr. Crt.	Titlu	Emitent	Verificator	Data emiterii	Data verificării	Observații
----------	-------	---------	-------------	---------------	------------------	------------

Județul: Craiova Municipiul: Craiova Localitatea: Craiova Cod SIRUTA: 69900	Secțiune plan: *Nr. Sector cadastral: *Nr. Cadastral imobil: *Nr. Carte funciară:	*Cod zona valorică: *Cod zona protejată: *Cod poștal:
--	--	---

Fișa spațiului verde Nr. 1399
Bulevardul 1 Mai

1. SCHIȚA AMPLASAMENTULUI TERENULUI SPAȚIU VERDE
Scara: 1:300



2. ADRESA: Zona 1 Mai

3. DATE DESPRE TERENUL SPAȚIU VERDE

Proprietar / Deținător teren spațiu verde	Tip proprietate	Mod administrare	Categorie de folosință	Reglementare urbanistică	Suprafața măsurată(mp)		Total teren (mp)	Observații
					Teren exclusiv	Teren în indiviziune		
Municipiul Craiova /Municipiul Craiova	domeniul public al unităților administrativ- teritoriale	direct	Zona verde		208,68	0	208,68	
Total teren(mp)					208,68	0	208,68	

4. DATE PRIVIND CONSTRUCȚIILE EXISTENTE PE TERENUL SPAȚIU VERDE

Proprietar / Deținător construcții	Tip proprietate	Mod administrare	Nr. corp construcție	Cod grupă destinație	Suprafață construită la sol(mp)	Observații
Total suprafață ocupată din terenul spațiu verde (mp)					0	

5. ECHIPAREA EDILITARA A TERENULUI: A C t E G T

6. DATE PRIVIND VEGETAȚIA EXISTENTĂ PE TERENUL SPAȚIU VERDE

Arbori ocrotiți

Nr. Crt.	Nr. Unic	Specia	Localizare	Diametru(cm)	Înălțime(m)	Coronament(m)	Viabilitate	Grad întreținere	Riscuri
----------	----------	--------	------------	--------------	-------------	---------------	-------------	------------------	---------

Arbori izolați

Nr. Crt.	Nr. Unic	Specia	Localizare	Diametru(cm)	Înălțime(m)	Coronament(m)	Viabilitate	Grad întreținere	Riscuri
----------	----------	--------	------------	--------------	-------------	---------------	-------------	------------------	---------

Alți arbori

Nr. Crt.	Nr. Unic	Specia	Localizare	Diametru(cm)	Înălțime(m)	Coronament(m)	Viabilitate	Grad întreținere	Riscuri
1	36417	Pin Negru		30	10	3	Foarte buna	Permanent	Fără riscuri
2	36418	Pin Negru		36	10	4	Foarte buna	Permanent	Fără riscuri


7. DOCUMENTE EMISE CU PRIVIRE LA TERENUL SPAȚIU VERDE ȘI CONSTRUCȚIILE EXISTENTE

Nr. Crt.	Titlu	Limitent	Verificator	Data emiterii	Data verificării	Observații
----------	-------	----------	-------------	---------------	------------------	------------

Județul: Craiova Municipiul: Craiova Localitatea: Craiova Cod SIRUTA: 69900	Secțiune plan: *Nr. Sector cadastral: *Nr. Cadastral imobil: *Nr. Carte funciară:	*Cod zona valorică: *Cod zona protejată: *Cod poștal:
--	--	---

Fișa spațiului verde Nr. 1400
Bulevardul 1 Mai

1. SCHIȚA AMPLASAMENTULUI TERENULUI SPAȚIU VERDE
Scara: 1:300



2. ADRESA: Zona 1 Mai

3. DATE DESPRE TERENUL SPAȚIU VERDE

Proprietar / Deținător teren spațiu verde	Tip proprietate	Mod administrare	Categorie de folosință	Reglementare urbanistică	Suprafața măsurată(mp)		Total teren (mp)	Observații
					Teren exclusiv	Teren în îndiviziune		
Municipiul Craiova /Municipiul Craiova	domeniul public al unităților administrativ- teritoriale	direct	Zona verde		81,4	0	81,4	
Total teren(mp)					81,4	0	81,4	

4. DATE PRIVIND CONSTRUCȚIILE EXISTENTE PE TERENUL SPAȚIU VERDE

Proprietar / Deținător construcții	Tip proprietate	Mod administrare	Nr. corp construcție	Cod grupă destinație	Suprafață construită la sol(mp)	Observații
Total suprafață ocupată din terenul spațiu verde (mp)					0	

5. ECHIPAREA EDILITARA A TERENULUI: A C I E G T

6. DATE PRIVIND VEGETAȚIA EXISTENTĂ PE TERENUL SPAȚIU VERDE

Arbori ocrotiți

Nr. Crt.	Nr. Unic	Specia	Localizare	Diametru(cm)	Înălțime(m)	Coronament(m)	Viabilitate	Grad întreținere	Riscuri
----------	----------	--------	------------	--------------	-------------	---------------	-------------	------------------	---------

Arbori izolați

Nr. Crt.	Nr. Unic	Specia	Localizare	Diametru(cm)	Înălțime(m)	Coronament(m)	Viabilitate	Grad întreținere	Riscuri
----------	----------	--------	------------	--------------	-------------	---------------	-------------	------------------	---------

Alți arbori

Nr. Crt.	Nr. Unic	Specia	Localizare	Diametru(cm)	Înălțime(m)	Coronament(m)	Viabilitate	Grad întreținere	Riscuri
----------	----------	--------	------------	--------------	-------------	---------------	-------------	------------------	---------

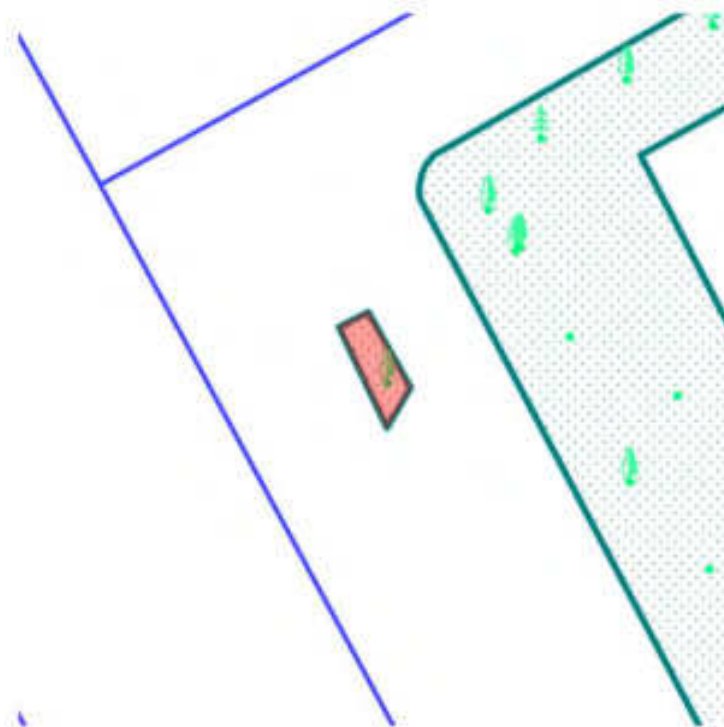
7. DOCUMENTE EMISE CU PRIVIRE LA TERENUL SPAȚIU VERDE ȘI CONSTRUCȚIILE EXISTENTE

Nr. Crt.	Titlu	Emitent	Verificator	Data emiterii	Data verificării	Observații
----------	-------	---------	-------------	---------------	------------------	------------

Județul: Craiova Municipiul: Craiova Localitatea: Craiova Cod SIRUTA: 69900	Secțiune plan: *Nr. Sector cadastral: *Nr. Cadastral imobil: *Nr. Carte funciară:	*Cod zona valorică: *Cod zona protejată: *Cod poștal:
--	--	---

Fișa spațiului verde Nr. 1401
Bulevardul 1 Mai

1. SCHIȚA AMPLASAMENTULUI TERENULUI SPAȚIU VERDE
Scara: 1:300



2. ADRESA: Zona 1 Mai

3. DATE DESPRE TERENUL SPAȚIU VERDE

Proprietar / Deținător teren spațiu verde	Tip proprietate	Mod administrare	Categorie de folosință	Reglementare urbanistică	Suprafața măsurată(mp)		Total teren (mp)	Observații
					Teren exclusiv	Teren în indiviziune		
Municipiul Craiova /Municipiul Craiova	domeniul public al unităților administrativ- teritoriale	direct	Zona verde		7,77	0	7,77	
Total teren(mp)					7,77	0	7,77	

4. DATE PRIVIND CONSTRUCȚIILE EXISTENTE PE TERENUL SPAȚIU VERDE

Proprietar / Deținător construcții	Tip proprietate	Mod administrare	Nr. corp construcție	Cod grupă destinație	Suprafață construită la sol(mp)	Observații
Total suprafață ocupată din terenul spațiu verde (mp)					0	

5. ECHIPAREA EDILITARA A TERENULUI: A C I E G T

6. DATE PRIVIND VEGETAȚIA EXISTENTĂ PE TERENUL SPAȚIU VERDE

Arbori ocrotiți

Nr. Crt.	Nr. Unic	Specia	Localizare	Diametru(cm)	Înălțime(m)	Coronament(m)	Viabilitate	Grad întreținere	Riscuri
----------	----------	--------	------------	--------------	-------------	---------------	-------------	------------------	---------

Arbori izolați

Nr. Crt.	Nr. Unic	Specia	Localizare	Diametru(cm)	Înălțime(m)	Coronament(m)	Viabilitate	Grad întreținere	Riscuri
1	36456	Tei pucios		28	9	4	Knarte buna		Fără riscuri

Alți arbori

Nr. Crt.	Nr. Unic	Specia	Localizare	Diametru(cm)	Înălțime(m)	Coronament(m)	Viabilitate	Grad întreținere	Riscuri
----------	----------	--------	------------	--------------	-------------	---------------	-------------	------------------	---------

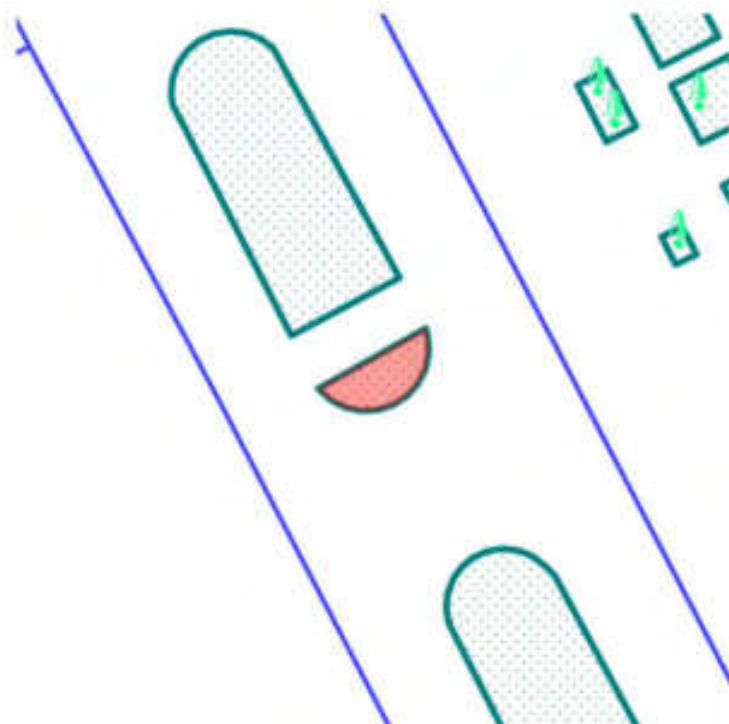
7. DOCUMENTE EMISE CU PRIVIRE LA TERENUL, SPAȚIU VERDE ȘI CONSTRUCȚIILE EXISTENTE

Nr. Crt.	Titlu	Emitent	Verificator	Data emiterii	Data verificării	Observații
----------	-------	---------	-------------	---------------	------------------	------------

Județul: Craiova Municipiul: Craiova Localitatea: Craiova Cod SIRUTA: 69900	Secțiune plan: *Nr. Sector cadastral: *Nr. Cadastral imobil: *Nr. Carte funciară:	*Cod zona valorică: *Cod zona protejată: *Cod poștal:
--	--	---

**Fișa spațiului verde Nr. 1402
Bulevardul 1 Mai**

1. SCHIȚA AMPLASAMENTULUI TERENULUI SPAȚIU VERDE
Scara: 1:300



2. ADRESA: Zona 1 Mai

3. DATE DESPRE TERENUL SPAȚIU VERDE

Proprietar / Deținător teren spațiu verde	Tip proprietate	Mod administrare	Categorie de folosință	Reglementare urbanistică	Suprafața măsurată(mp)		Total teren (mp)	Observații
					Teren exclusiv	Teren în indiviziune		
Municipiul Craiova /Municipiul Craiova	domeniul public al unităților administrativ- teritoriale	direct	Zona verde		10,01	0	10,01	
Total teren(mp)					10,01	0	10,01	

4. DATE PRIVIND CONSTRUCȚIILE EXISTENTE PE TERENUL SPAȚIU VERDE

Proprietar / Deținător construcții	Tip proprietate	Mod administrare	Nr. corp construcție	Cod grupă destinație	Suprafață construită la sol(mp)	Observații
Total suprafață ocupată din terenul spațiu verde (mp)					0	

5. ECHIPAREA EDILITAREA TERENULUI: A C t E G T

6. DATE PRIVIND VEGETAȚIA EXISTENTĂ PE TERENUL SPAȚIU VERDE

Arbori ocrotiți

Nr. Crt.	Nr. Unic	Specia	Localizare	Diametru(cm)	Înălțime(m)	Coronamentul(m)	Viabilitate	Grad întreținere	Riscuri
----------	----------	--------	------------	--------------	-------------	-----------------	-------------	------------------	---------

Arbori izolați

Nr. Crt.	Nr. Unic	Specia	Localizare	Diametru(cm)	Înălțime(m)	Coronamentul(m)	Viabilitate	Grad întreținere	Riscuri
----------	----------	--------	------------	--------------	-------------	-----------------	-------------	------------------	---------

Alți arbori

Nr. Crt.	Nr. Unic	Specia	Localizare	Diametru(cm)	Înălțime(m)	Coronamentul(m)	Viabilitate	Grad întreținere	Riscuri
----------	----------	--------	------------	--------------	-------------	-----------------	-------------	------------------	---------

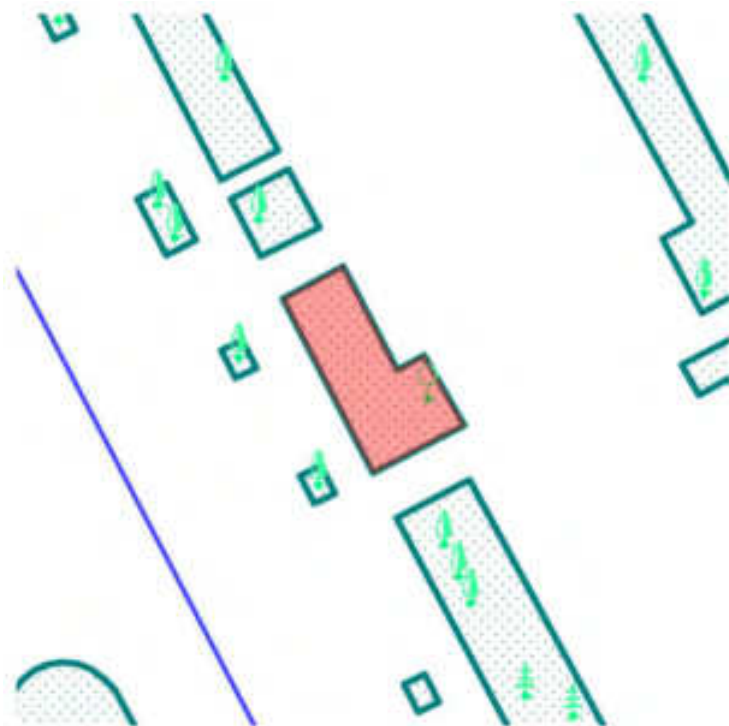
7. DOCUMENTE EMISE CU PRIVIRE LA TERENUL SPAȚIU VERDE ȘI CONSTRUCȚIILE EXISTENTE

Nr. Crt.	Titlu	Limitent	Verificator	Data emiterii	Data verificării	Observații
----------	-------	----------	-------------	---------------	------------------	------------

Județul: Craiova Municipiul: Craiova Localitatea: Craiova Cod SIRUTA: 69900	Secțiune plan: *Nr. Sector cadastral: *Nr. Cadastral imobil: *Nr. Carte funciară:	*Cod zona valorică: *Cod zona protejată: *Cod poștal:
--	--	---

Fișa spațiului verde Nr. 1403
Bulevardul 1 Mai - bl.22

1. SCHIȚA AMPLASAMENTULUI TERENULUI SPAȚIU VERDE
Scara: 1:300



2. ADRESA: Zona 1 Mai

3. DATE DESPRE TERENUL SPAȚIU VERDE

Proprietar / Deținător teren spațiu verde	Tip proprietate	Mod administrare	Categorie de folosință	Reglementare urbanistică	Suprafața măsurată(mp)		Total teren (mp)	Observații
					Teren exclusiv	Teren în indiviziune		
Municipiul Craiova /Municipiul Craiova	domeniul public al unităților administrativ- teritoriale	direct	Zona verde		34,82	0	34,82	
Total teren(mp)					34,82	0	34,82	

4. DATE PRIVIND CONSTRUCȚIILE EXISTENTE PE TERENUL SPAȚIU VERDE

Proprietar / Deținător construcții	Tip proprietate	Mod administrare	Nr. corp construcție	Cod grupă destinație	Suprafață construită la sol(mp)	Observații
Total suprafață ocupată din terenul spațiu verde (mp)					0	

5. ECHIPAREA EDILITAREA TERENULUI: A C t E G T

6. DATE PRIVIND VEGETAȚIA EXISTENTĂ PE TERENUL SPAȚIU VERDE

Arbori ocrotiți

Nr. Crt.	Nr. Unic	Specia	Localizare	Diametru(cm)	Înălțime(m)	Coronamentul(m)	Viabilitate	Grad întreținere	Riscuri
----------	----------	--------	------------	--------------	-------------	-----------------	-------------	------------------	---------

Arbori izolați

Nr. Crt.	Nr. Unic	Specia	Localizare	Diametru(cm)	Înălțime(m)	Coronamentul(m)	Viabilitate	Grad întreținere	Riscuri
----------	----------	--------	------------	--------------	-------------	-----------------	-------------	------------------	---------

Alți arbori

Nr. Crt.	Nr. Unic	Specia	Localizare	Diametru(cm)	Înălțime(m)	Coronamentul(m)	Viabilitate	Grad întreținere	Riscuri
1	36375	Liliac		4	4	2	Foarte buna	Permanent	Fără riscuri

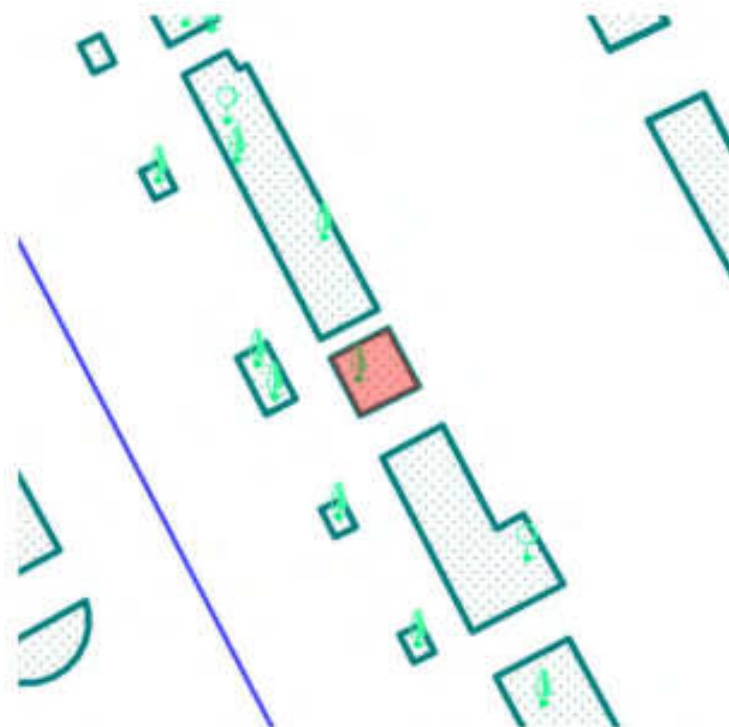
7. DOCUMENTE EMISE CU PRIVIRE LA TERENUL SPAȚIUL VERDE ȘI CONSTRUCȚIILE EXISTENTE

Nr. Crt.	Titlu	Emitent	Verificator	Data emiterii	Data verificării	Observații
----------	-------	---------	-------------	---------------	------------------	------------

Județul: Craiova Municipiul: Craiova Localitatea: Craiova Cod SIRUTA: 69900	Secțiune plan: *Nr. Sector cadastral: *Nr. Cadastral imobil: *Nr. Carte funciară:	*Cod zona valorică: *Cod zona protejată: *Cod poștal:
--	--	---

Fișa spațiului verde Nr. 1404
Bulevardul 1 Mai - bl.22

1. SCHIȚA AMPLASAMENTULUI TERENULUI SPAȚIU VERDE
Scara: 1:300



2. ADRESA: Zona 1 Mai

3. DATE DESPRE TERENUL SPAȚIU VERDE

Proprietar / Deținător teren spațiu verde	Tip proprietate	Mod administrare	Categorie de folosință	Reglementare urbanistică	Suprafața măsurată(mp)		Total teren (mp)	Observații
					Teren exclusiv	Teren în îndiviziune		
Municipiul Craiova /Municipiul Craiova	domeniul public al unităților administrativ- teritoriale	direct	Zona verde		9,17	0	9,17	
Total teren(mp)					9,17	0	9,17	

4. DATE PRIVIND CONSTRUCȚIILE EXISTENTE PE TERENUL SPAȚIU VERDE

Proprietar / Deținător construcții	Tip proprietate	Mod administrare	Nr. corp construcție	Cod grupă destinație	Suprafață construită la sol(mp)	Observații
Total suprafață ocupată din terenul spațiu verde (mp)					0	

5. ECHIPAREA EDILITARA A TERENULUI A C I E G T

6. DATE PRIVIND VEGETAȚIA EXISTENTĂ PE TERENUL SPAȚIU VERDE

Arbori ocrotiți

Nr. Crt.	Nr. Unic	Specia	Localizare	Diametru(cm)	Înălțime(m)	Coronament(m)	Viabilitate	Grad întreținere	Riscuri
----------	----------	--------	------------	--------------	-------------	---------------	-------------	------------------	---------

Arbori izolați

Nr. Crt.	Nr. Unic	Specia	Localizare	Diametru(cm)	Înălțime(m)	Coronament(m)	Viabilitate	Grad întreținere	Riscuri
----------	----------	--------	------------	--------------	-------------	---------------	-------------	------------------	---------

Alți arbori

Nr. Crt.	Nr. Unic	Specia	Localizare	Diametru(cm)	Înălțime(m)	Coronament(m)	Viabilitate	Grad întreținere	Riscuri
1	36374	Arțar american		10	7	2	Foarte bună	Permanent	Fără riscuri

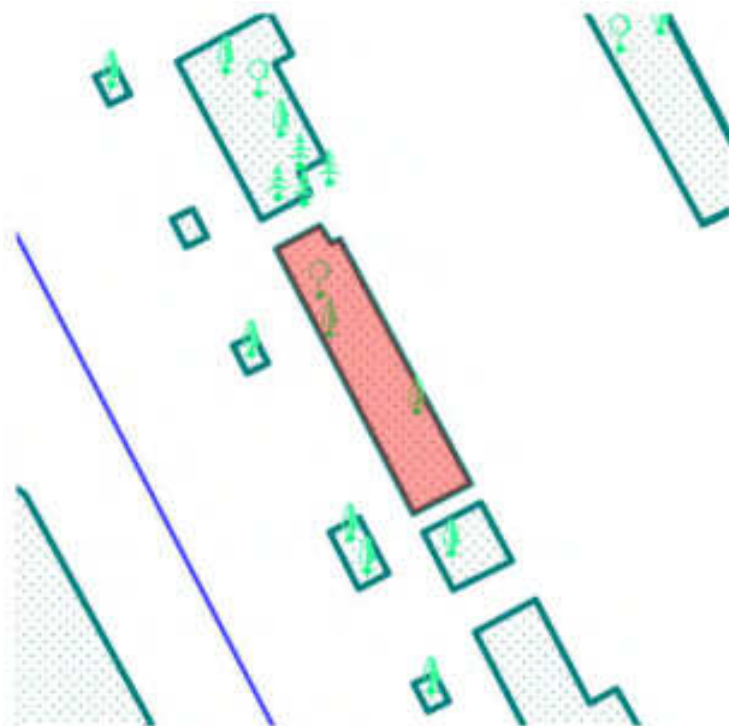
7. DOCUMENTE EMISE CU PRIVIRE LA TERENUL, SPAȚIU VERDE ȘI CONSTRUCȚIILE EXISTENTE

Nr. Crt.	Titlu	Emitent	Verificator	Data emiterii	Data verificării	Observații
----------	-------	---------	-------------	---------------	------------------	------------

Județul: Craiova Municipiul: Craiova Localitatea: Craiova Cod SIRUTA: 69900	Secțiune plan: *Nr. Sector cadastral: *Nr. Cadastral imobil: *Nr. Carte funciară:	*Cod zona valorică: *Cod zona protejată: *Cod poștal:
--	--	---

Fișa spațiului verde Nr. 1405
Bulevardul 1 Mai - bl.22

1. SCHIȚA AMPLASAMENTULUI TERENULUI SPAȚIU VERDE
Scara: 1:300



2. ADRESA: Zona 1 Mai

3. DATE DESPRE TERENUL SPAȚIU VERDE

Proprietar / Deținător teren spațiu verde	Tip proprietate	Mod administrare	Categorie de folosință	Reglementare urbanistică	Suprafața măsurată(mp)		Total teren (mp)	Observații
					Teren exclusiv	Teren în indiviziune		
Municipiul Craiova /Municipiul Craiova	domeniul public al unităților administrativ- teritoriale	direct	Zona verde		39,72	0	39,72	
Total teren(mp)					39,72	0	39,72	

4. DATE PRIVIND CONSTRUCȚIILE EXISTENTE PE TERENUL SPAȚIU VERDE

Proprietar / Deținător construcții	Tip proprietate	Mod administrare	Nr. corp construcție	Cod grupă destinație	Suprafață construită la sol(mp)	Observații
Total suprafață ocupată din terenul spațiu verde (mp)					0	

5. ECHIPAREA EDILITAREA TERENULUI: A C t E G T

6. DATE PRIVIND VEGETAȚIA EXISTENTĂ PE TERENUL SPAȚIU VERDE

Arbori ocrotiți

Nr. Crt.	Nr. Unic	Specia	Localizare	Diametru(cm)	Înălțime(m)	Coronament(m)	Viabilitate	Grad întreținere	Riscuri
1	36373	Nuc comun		32	11	3	Acceptabila: rupturi, scorburi mici, noduri infundate, cancer pe o parte, multe	Permanent	Căderi crengi uscate

Arbori izolați

Nr. Crt.	Nr. Unic	Specia	Localizare	Diametru(cm)	Înălțime(m)	Coronament(m)	Viabilitate	Grad întreținere	Riscuri
----------	----------	--------	------------	--------------	-------------	---------------	-------------	------------------	---------

Alți arbori

Nr. Crt.	Nr. Unic	Specia	Localizare	Diametru(cm)	Înălțime(m)	Coronament(m)	Viabilitate	Grad întreținere	Riscuri
1	36372	Catalpa		30	13	8	Buna: prezintă zgărieturi, gatuire, cioplitura, cjeștrizari, incluziune de corp	Permanent	Căderi crengi uscate
2	36371	Liliac		2	1	1	Foarte buna	Permanent	Fără riscuri

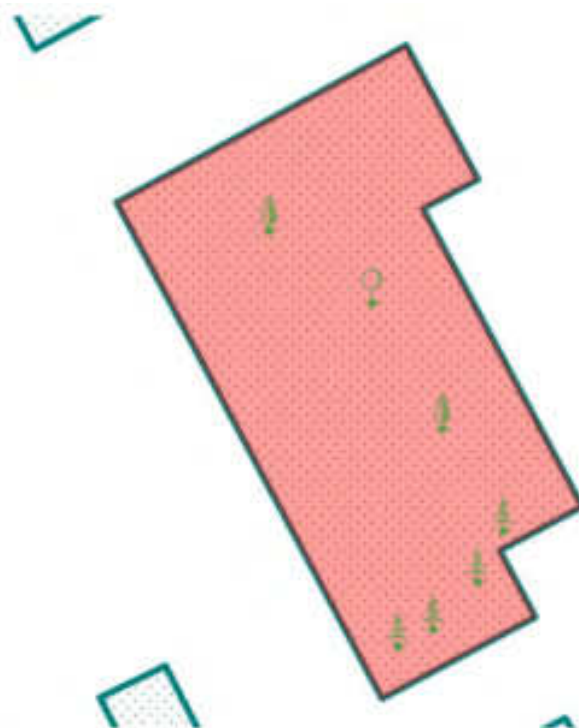
7. DOCUMENTE EMISE CU PRIVIRE LA TERENUL SPAȚIU VERDE ȘI CONSTRUCȚIILE EXISTENTE

Nr. Crt.	Titlu	Emitent	Verificator	Data emiterii	Data verificării	Observații
----------	-------	---------	-------------	---------------	------------------	------------

Județul: Craiova Municipiul: Craiova Localitatea: Craiova Cod SIRUTA: 69900	Secțiune plan: *Nr. Sector cadastral: *Nr. Cadastral imobil: *Nr. Carte funciară:	*Cod zona valorică: *Cod zona protejată: *Cod poștal:
--	--	---

**Fișa spațiului verde Nr. 1406
Bulevardul 1 Mai - bl.22**

1. SCHIȚA AMPLASAMENTULUI TERENULUI SPAȚIU VERDE
Scara: 1:95



2. ADRESA: Zona 1 Mai

3. DATE DESPRE TERENUL SPAȚIU VERDE

Proprietar / Deținător teren spațiu verde	Tip proprietate	Mod administrare	Categorie de folosință	Reglementare urbanistică	Suprafața măsurată(mp)		Total teren (mp)	Observații
					Teren exclusiv	Teren în indiviziune		
Municipiul Craiova /Municipiul Craiova	domeniul public al unităților administrativ- teritoriale	direct	Zona verde		33,39	0	33,39	
Total teren(mp)					33,39	0	33,39	

4. DATE PRIVIND CONSTRUCȚIILE EXISTENTE PE TERENUL SPAȚIU VERDE

Proprietar / Deținător construcții	Tip proprietate	Mod administrare	Nr. corp construcție	Cod grupă destinație	Suprafață construită la sol(mp)	Observații
Total suprafață ocupată din terenul spațiu verde (mp)					0	

5. ECHIPAREA EDILITARA A TERENULUI: A C t B G T

6. DATE PRIVIND VEGETAȚIA EXISTENTĂ PE TERENUL SPAȚIU VERDE

Arbori ocrotiți

Nr. Crt.	Nr. Unic	Specia	Localizare	Diametru(cm)	Înălțime(m)	Coronament(m)	Viabilitate	Grad întreținere	Riscuri
----------	----------	--------	------------	--------------	-------------	---------------	-------------	------------------	---------

Arburi izolați

Nr. Crt.	Nr. Unic	Specia	Localizare	Diametru(cm)	Înălțime(m)	Coronament(m)	Viabilitate	Grad întreținere	Riscuri
----------	----------	--------	------------	--------------	-------------	---------------	-------------	------------------	---------

Alți arburi

Nr. Crt.	Nr. Unic	Specia	Localizare	Diametru(cm)	Înălțime(m)	Coronament(m)	Viabilitate	Grad întreținere	Riscuri
1	36366	Artar american		28	14	8	Foarte buna	Permanent	Fără riscuri
2	36364	Catalpa		22	11	4	Acceptabila: rupturi, scorburi mici, noduri infundate, cancer pe o parte, multe	Permanent	Căderi crengi uscate
3	36365	Liliac		2	2	1	Foarte buna	Permanent	Fără riscuri
4	36367	Tuie		4	2		Acceptabila: rupturi, scorburi mici, noduri infundate, cancer pe o parte, multe	Permanent	Căderi crengi uscate
5	36369	Tuie		4	4	1	Acceptabila: rupturi, scorburi mici, noduri infundate, cancer pe o parte, multe	Permanent	Fără riscuri
6	36370	Tuie		4	4	1	Buna: prezinta zgarieturi, galuie, ciuplitura, cicatrizari, incluziune de corp	Permanent	Fără riscuri
7	36368	Tuie		8	4	2	Buna: prezinta zgarieturi, galuie, ciuplitura, cicatrizari, incluziune de corp	Permanent	Fără riscuri

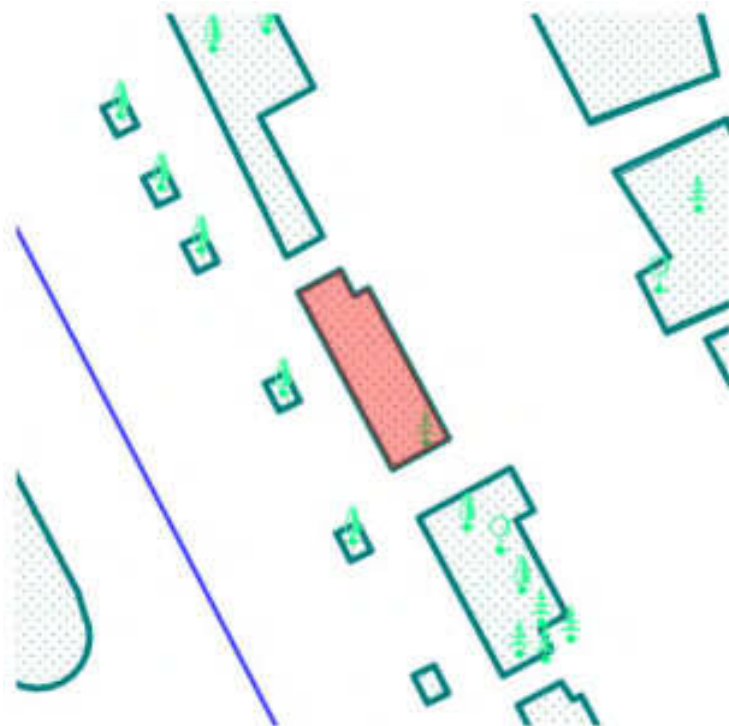
7. DOCUMENTE EMISE CU PRIVIRE LA TERENUL SPAȚIU VERDE ȘI CONSTRUCȚIILE EXISTENTE

Nr. Crt	Titlu	Emitent	Verificator	Data emiterii	Data verificării	Observații
------------	-------	---------	-------------	------------------	---------------------	------------

Județul: Craiova Municipiul: Craiova Localitatea: Craiova Cod SIRUTA: 69900	Secțiune plan: *Nr. Sector cadastral: *Nr. Cadastral imobil: *Nr. Carte funciară:	*Cod zona valorică: *Cod zona protejată: *Cod poștal:
--	--	---

Fișa spațiului verde Nr. 1407
Bulevardul 1 Mai - bl.21

1. SCHIȚA AMPLASAMENTULUI TERENULUI SPAȚIU VERDE
Scara: 1:300



2. ADRESA: Zona 1 Mai

3. DATE DESPRE TERENUL SPAȚIU VERDE

Proprietar / Deținător teren spațiu verde	Tip proprietate	Mod administrare	Categorie de folosință	Reglementare urbanistică	Suprafața măsurată(mp)		Total teren (mp)	Observații
					Teren exclusiv	Teren în indiviziune		
Municipiul Craiova /Municipiul Craiova	domeniul public al unităților administrativ- teritoriale	direct	Zona verde		26,63	0	26,63	
Total teren(mp)					26,63	0	26,63	

4. DATE PRIVIND CONSTRUCȚIILE EXISTENTE PE TERENUL SPAȚIU VERDE

Proprietar / Deținător construcții	Tip proprietate	Mod administrare	Nr. corp construcție	Cod grupă destinație	Suprafață construită la sol(mp)	Observații
Total suprafață ocupată din terenul spațiu verde (mp)					0	

5. ECHIPAREA EDILITAREA TERENULUI: A C t E G T

6. DATE PRIVIND VEGETAȚIA EXISTENTĂ PE TERENUL SPAȚIU VERDE

Arbori ocrotiți

Nr. Crt.	Nr. Unic	Specia	Localizare	Diametru(cm)	Înălțime(m)	Coronamentul(m)	Viabilitate	Grad întreținere	Riscuri
----------	----------	--------	------------	--------------	-------------	-----------------	-------------	------------------	---------

Arbori izolați

Nr. Crt.	Nr. Unic	Specia	Localizare	Diametru(cm)	Înălțime(m)	Coronamentul(m)	Viabilitate	Grad întreținere	Riscuri
----------	----------	--------	------------	--------------	-------------	-----------------	-------------	------------------	---------

Alți arbori

Nr. Crt.	Nr. Unic	Specia	Localizare	Diametru(cm)	Înălțime(m)	Coronamentul(m)	Viabilitate	Grad întreținere	Riscuri
1	36363	Biota, Arborele vietii		10	5	2	Foarte bună	Permanent	Fără riscuri

7. DOCUMENTE EMISE CU PRIVIRE LA TERENUL SPAȚIU VERDE ȘI CONSTRUCȚIILE EXISTENTE

Nr. Crt.	Titlu	Emitent	Verificator	Data emiterii	Data verificării	Observații
----------	-------	---------	-------------	---------------	------------------	------------

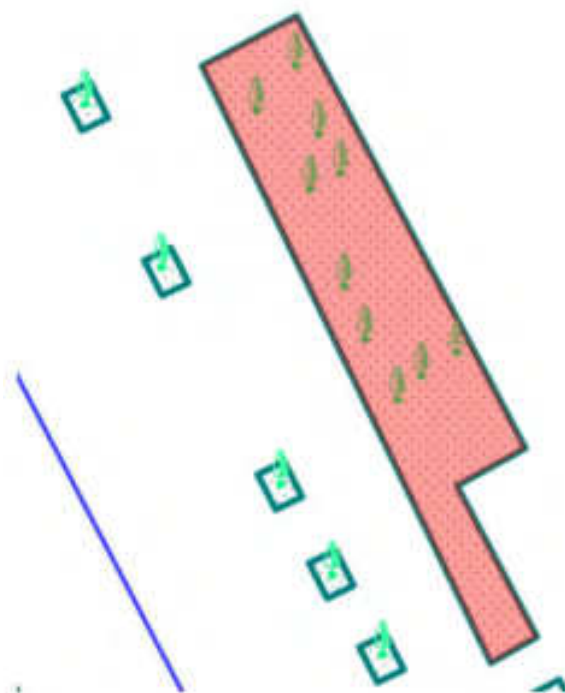
Județul: Craiova
Municipiul: Craiova
Localitatea: Craiova
Cod SIRUTA: 69900

Secțiune plan:
*Nr. Sector cadastral:
*Nr. Cadastral imobil:
*Nr. Carte funciara:

*Cod zona valorică:
*Cod zona protejată:
*Cod poștal:

Fișa spațiului verde Nr. 1408
Bulevardul 1 Mai - bl.22

1. SCHIȚA AMPLASAMENTULUI TERENULUI SPAȚIU VERDE
Scara: 1:234



2. ADRESA: Zona 1 Mai

3. DATE DESPRE TERENUL SPAȚIU VERDE

Proprietar / Deținător teren spațiu verde	Tip proprietate	Mod administrare	Categorie de folosință	Reglementare urbanistică	Suprafața măsurată(mp)		Total teren (mp)	Observații
					Teren exclusiv	Teren în indiviziune		
Municipiul Craiova /Municipiul Craiova	domeniul public al unităților administrativ- teritoriale	direct	Zona verde		87,68	0	87,68	
Total teren(mp)					87,68	0	87,68	

4. DATE PRIVIND CONSTRUCȚIILE EXISTENTE PE TERENUL SPAȚIU VERDE

Proprietar / Deținător construcții	Tip proprietate	Mod administrare	Nr. corp construcție	Cod grupă destinație	Suprafață construită la sol(mp)	Observații
Total suprafață ocupată din terenul spațiu verde (mp)					0	

5. ECHIPAREA EDILITARA A TERENULUI: A C t E G T

6. DATE PRIVIND VEGETAȚIA EXISTENTĂ PE TERENUL SPAȚIU VERDE

Arbori ocrotiți

Nr. Crt.	Nr. Unic	Specia	Localizare	Diametru(cm)	Înălțime(m)	Coronament(m)	Viabilitate	Grad întreținere	Riscuri
----------	----------	--------	------------	--------------	-------------	---------------	-------------	------------------	---------

Arbori Izolați

Nr. Crt.	Nr. Unic	Specia	Localizare	Diametru(cm)	Înălțime(m)	Coronament(m)	Viabilitate	Grad întreținere	Riscuri
----------	----------	--------	------------	--------------	-------------	---------------	-------------	------------------	---------

Alți arbori

Nr. Crt.	Nr. Unic	Specia	Localizare	Diametru(cm)	Înălțime(m)	Coronament(m)	Viabilitate	Grad întreținere	Riscuri
1	36356	Artar (paltin de cump)		10	7	2	Foarte buna	Permanent	Fără riscuri
2	36355	Artar (paltin de camp)		10	10	2	Foarte buna	Permanent	Fără riscuri
3	36357	Artar american		6	4	2	Buna: prezinta zgarieturi, gatuire, cioplitura, cicatrizari, incluziune de corp	Permanent	Fără riscuri
4	36354	Castan porcesc		6	5	1	Buna: prezinta zgarieturi, gatuire, cioplitura, cicatrizari, incluziune de corp	Permanent	Fără riscuri
5	36360	Castan porcesc		16	12	3	Foarte buna	Permanent	Fără riscuri
6	36353	Salcie plangatoare		38	16	4	Foarte buna	Permanent	Căderi energice uscate
7	36359	Stejar		18	14	3	Foarte buna	Permanent	Fără riscuri
8	36358	Tei cu frunza mare		4	2	1	Buna: prezinta zgarieturi, gatuire, cioplitura, cicatrizari, incluziune de corp	Permanent	Fără riscuri
9	36361	Tei cu frunza mare		20	12	4	Foarte buna	Permanent	Fără riscuri
10	36362	Tufic		14	12	2	Foarte buna	Permanent	Fără riscuri

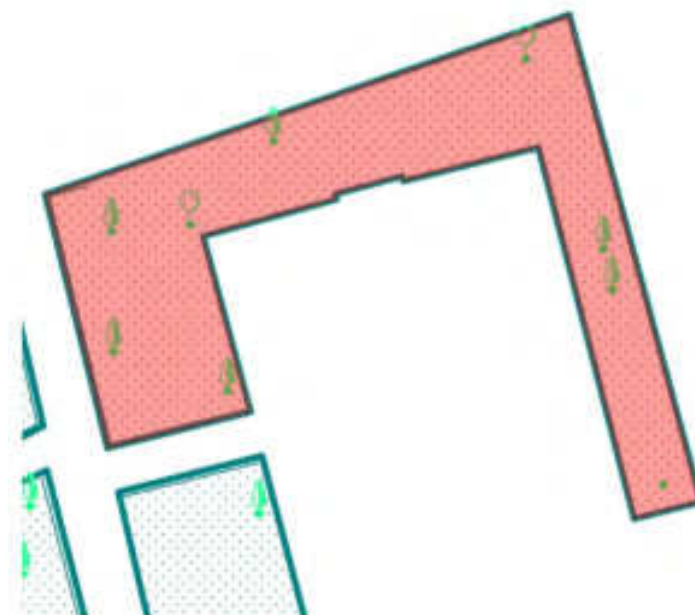
7. DOCUMENTE EMISE CU PRIVIRE LA TERENUL SPAȚIU VERDE ȘI CONSTRUCȚIILE EXISTENTE

Nr. Crt	Titlu	Emitent	Verificator	Data emiterii	Data verificării	Observații
------------	-------	---------	-------------	------------------	---------------------	------------

Județul: Craiova Municipiul: Craiova Localitatea: Craiova Cod SIRUTA: 69900	Secțiune plan: *Nr. Sector cadastral: *Nr. Cadastral imobil: *Nr. Carte funciară:	*Cod zona valorică: *Cod zona protejată: *Cod poștal:
--	--	---

Fișa spațiului verde Nr. 1409
Bulevardul 1 Mai - bl.27

1. SCHIȚA AMPLASAMENTULUI TERENULUI SPAȚIU VERDE
Scara: 1:300



2. ADRESA: Zona 1 Mai

3. DATE DESPRE TERENUL SPAȚIU VERDE

Proprietar / Deținător teren spațiu verde	Tip proprietate	Mod administrare	Categorie de folosință	Reglementare urbanistică	Suprafața măsurată(mp)		Total teren (mp)	Observații
					Teren exclusiv	Teren în indiviziune		
Municipiul Craiova /Municipiul Craiova	domeniul public al unităților administrativ- teritoriale	direct	Zona verde		238,23	0	238,23	
Total teren(mp)					238,23	0	238,23	

4. DATE PRIVIND CONSTRUCȚIILE EXISTENTE PE TERENUL SPAȚIU VERDE

Proprietar / Deținător construcții	Tip proprietate	Mod administrare	Nr. corp construcție	Cod grupă destinație	Suprafață construită la sol(mp)	Observații
Total suprafață ocupată din terenul spațiu verde (mp)					0	

5. ECHIPAREA EDILITAREA TERENULUI: A C t E G T

6. DATE PRIVIND VEGETAȚIA EXISTENTĂ PE TERENUL SPAȚIU VERDE

Arbori ocrotiți

Nr. Crt.	Nr. Unic	Specia	Localizare	Diametru(cm)	Înălțime(m)	Coronament(m)	Viabilitate	Grad întreținere	Riscuri
----------	----------	--------	------------	--------------	-------------	---------------	-------------	------------------	---------

Arbori izolați

Nr. Crt.	Nr. Unic	Specia	Localizare	Diametru(cm)	Înălțime(m)	Coronament(m)	Viabilitate	Grad întreținere	Riscuri
----------	----------	--------	------------	--------------	-------------	---------------	-------------	------------------	---------

Alți arbori

Nr. Crt.	Nr. Unic	Specia	Localizare	Diametru(cm)	Înălțime(m)	Coronament(m)	Viabilitate	Grad întreținere	Riscuri
1	36281	Catalpa		14	6	2	Foarte buna	Permanent	Fără riscuri
2	36274	Cires		28	14	4	Foarte buna	Permanent	Fără riscuri
3	36275	Corcodus		18	8	3	Foarte buna	Permanent	Căderi crengi uscate
4	36279	Liliac		4	2	2	Foarte buna	Permanent	Fără riscuri
5	36280	Otetar Rosu		4	2	3	Foarte buna	Permanent	Fără riscuri
6	36282	Smochin		12	6	3	Foarte buna	Permanent	Fără riscuri
7	36277	Soc		24	11	3	Foarte buna	Permanent	Căderi crengi uscate
8	36276	Tei pucios		32	16	5	Foarte buna	Permanent	Fără riscuri
9	36278	Tei pucios		52	17	10	Foarte buna	Permanent	Fără riscuri

7. DOCUMENTE EMISE CU PRIVIRE LA TERENUL SPAȚIUL VERDE ȘI CONSTRUCȚIILE EXISTENTE

Nr. Crt.	Titlu	Emitent	Verificator	Data emiterii	Data verificării	Observații
----------	-------	---------	-------------	---------------	------------------	------------

Județul: Craiova Municipiul: Craiova Localitatea: Craiova Cod SIRUTA: 69900	Secțiune plan: *Nr. Sector cadastral: *Nr. Cadastral imobil: *Nr. Carte funciară:	*Cod zona valorică: *Cod zona protejată: *Cod poștal:							
Fișa spațiului verde Nr. 1410 Bulevardul 1 Mai - bL28									
1. SCHIȚA AMPLASAMENTULUI TERENULUI SPAȚIU VERDE Scara: 1:297									
2. ADRESA: Zona 1 Mai									
3. DATE DESPRE TERENUL SPAȚIU VERDE									
Proprietar / Deținător teren spațiu verde	Tip proprietate	Mod administrare	Categorie de folosință	Reglementare urbanistică	Suprafața măsurată(mp)		Total teren (mp)	Observații	
					Teren exclusiv	Teren în indiviziune			
Municipiul Craiova /Municipiul Craiova	domeniul public al unităților administrativ-teritoriale	direct	Zona verde		253,4	0	253,4		
Total teren(mp)					253,4	0	253,4		
4. DATE PRIVIND CONSTRUCȚIILE EXISTENTE PE TERENUL SPAȚIU VERDE									
Proprietar / Deținător construcții	Tip proprietate	Mod administrare	Nr. corp construcție	Cod grupă destinație	Suprafață construită la ecl(mp)		Observații		
Total suprafață ocupată din terenul spațiu verde (mp)							0		
5. ECHIPAREA EDILITARA A TERENULUI: A <input type="checkbox"/> C <input type="checkbox"/> t <input type="checkbox"/> E <input type="checkbox"/> G <input type="checkbox"/> T <input type="checkbox"/>									
6. DATE PRIVIND VEGETAȚIA EXISTENTĂ PE TERENUL SPAȚIU VERDE									
Arbori ocrotiți									
Nr. Crt.	Nr. Unic	Specia	Localizare	Diametru(cm)	Înălțime(m)	Covorament(m)	Visibilitate	Grad întreținere	Riscuri
1	36308	Nuc comun		28	12	5	Foarte buna		Fără riscuri

Arbori izolați

Nr. Crt.	Nr. Unic	Specia	Localizare	Diametru(cm)	Înălțime(m)	Coronament(m)	Viabilitate	Grad întreținere	Riscuri
----------	----------	--------	------------	--------------	-------------	---------------	-------------	------------------	---------

Alți arbori

Nr. Crt.	Nr. Unic	Specia	Localizare	Diametru(cm)	Înălțime(m)	Coronament(m)	Viabilitate	Grad întreținere	Riscuri
1	36300	Caieul		4	3	1	Foarte buna		Fără riscuri
2	36307	Cireș		22	9	2	Total necorespunzătoare: uscat sau scorbura > 40 cm.		Cădere în caz de furtună
3	36309	Liliac		4	4	2	Foarte buna		Fără riscuri
4	36306	Mar		22	10	4	Foarte buna		Fără riscuri
5	36296	Paducel		12	9	2	Foarte buna	Permanent	Fără riscuri
6	36301	Par		8	4	2	Foarte buna		Fără riscuri
7	36310	Platan american		4	3	1	Foarte buna	Permanent	Fără riscuri
8	36312	Prun		4	2	2	Foarte buna	Permanent	Fără riscuri
9	36299	Prun		4	2	1	Foarte buna		Fără riscuri
10	36295	Salcie plaugătoare		36	12	5	Buna: prezintă zgăricături, gătuire, cioplitura, cicatrizări, incluziune de corp		Fără riscuri
11	36303	Tei cu frunza mare		34	15	5	Foarte buna		Fără riscuri
12	36298	Tei cu frunza mare		14	11	3	Foarte buna		Fără riscuri
13	36313	Tei pucios		20	14	4	Foarte buna	Permanent	Fără riscuri
14	36302	Vișin		10	4	2	Foarte buna		Fără riscuri
15	36297	Vișin		12	9	3	Foarte buna		Fără riscuri
16	36305	Vișin		8	3	1	Foarte buna		Fără riscuri
17	36316	Vișin		12	7	3	Foarte buna	Permanent	Fără riscuri
18	36311	Vișin		16	7	4	Foarte buna	Permanent	Căderi crengi uscate
19	36304	Vișin		8	2	0	Total necorespunzătoare:		Cădere în caz

							uscăat sau scorbura > 40 cm.		de furtună
--	--	--	--	--	--	--	---------------------------------	--	---------------

7. DOCUMENTE EMISE CU PRIVIRE LA TERENUL SPAȚIU VERDE ȘI CONSTRUCȚIILE EXISTENTE

Nr. Crt	Titlu	Emitent	Verificator	Data emiterii	Data verificării	Observații
------------	-------	---------	-------------	------------------	---------------------	------------

Județul: Craiova Municipiul: Craiova Localitatea: Craiova Cod SIRUTA: 69900	Secțiune plan: *Nr. Sector cadastral: *Nr. Cadastral imobil: *Nr. Carte funciară:	*Cod zona valorică: *Cod zona protejată: *Cod poștal:							
Fișa spațiului verde Nr. 1411 Bulevardul 1 Mai - bl27-bl28									
1. SCHIȚA AMPLASAMENTULUI TERENULUI SPAȚIU VERDE Scara: 1:300									
2. ADRESĂ: Zona 1 Mai									
3. DATE DESPRE TERENUL SPAȚIU VERDE									
Proprietar / Deținător teren spațiu verde	Tip proprietate	Mod administrare	Categorie de folosință	Reglementare urbanistică	Suprafața măsurată(mp)		Total teren (mp)	Observații	
					Teren exclusiv	Teren în indiviziune			
Municipiul Craiova /Municipiul Craiova	domeniul public al unităților administrativ-teritoriale	direct	Zona verde		156,29	0	156,29		
Total teren(mp)					156,29	0	156,29		
4. DATE PRIVIND CONSTRUCȚIILE EXISTENTE PE TERENUL SPAȚIU VERDE									
Proprietar / Deținător construcții	Tip proprietate	Mod administrare	Nr. corp construcție	Cod grupă destinație	Suprafață construită la sol(mp)		Observații		
Total suprafață ocupată din terenul spațiu verde (mp)						0			
5. ECHIPAREA EDILITARA A TERENULUI: A <input checked="" type="checkbox"/> C <input checked="" type="checkbox"/> t <input checked="" type="checkbox"/> E <input checked="" type="checkbox"/> G <input checked="" type="checkbox"/> T <input checked="" type="checkbox"/>									
6. DATE PRIVIND VEGETAȚIA EXISTENTĂ PE TERENUL SPAȚIU VERDE									
Arbori acrotiți									
Nr. Crt.	Nr. Unic	Specia	Localizare	Diametru(cm)	Înălțime(m)	Coronament(m)	Visibilitate	Grad întreținere	Riscuri

1	36285	Nuc comun		30	13	4	Foarte buna	Permanent	Căderi crengi uscate
---	-------	-----------	--	----	----	---	-------------	-----------	----------------------

Arhori izolați

Nr. Crt.	Nr. Unic	Specia	Localizare	Diametru(cm)	Înălțime(m)	Coronament(m)	Viabilitate	Grad întreținere	Riscuri
----------	----------	--------	------------	--------------	-------------	---------------	-------------	------------------	---------

Alți arhori

Nr. Crt.	Nr. Unic	Specia	Localizare	Diametru(cm)	Înălțime(m)	Coronament(m)	Viabilitate	Grad întreținere	Riscuri
1	36291	Liliac		4	3	1	Foarte buna		Fără riscuri
2	36286	Liliac		2	2	1	Foarte buna	Permanent	Fără riscuri
3	36289	Prun		2	2	1	Foarte buna	Permanent	Fără riscuri
4	36293	Prun		14	3	2	Buna: prezinta zgarieturi, gaturire, cioplitura, cicatrizari, incluziune de corp		Fără riscuri
5	36294	Prun		16	6	0	Total decoresputizaloate: uscat sau scorbura > 40 cm.		Cădere în caz de furtună
6	36287	Smochin		4	2	2	Foarte buna	Permanent	Fără riscuri
7	36283	Tei pucios		40	16	4	Foarte buna	Permanent	Fără riscuri
8	36288	Tei pucios		30	16	5	Foarte buna	Permanent	Fără riscuri
9	36284	Visin		4	3	2	Foarte buna	Permanent	Fără riscuri

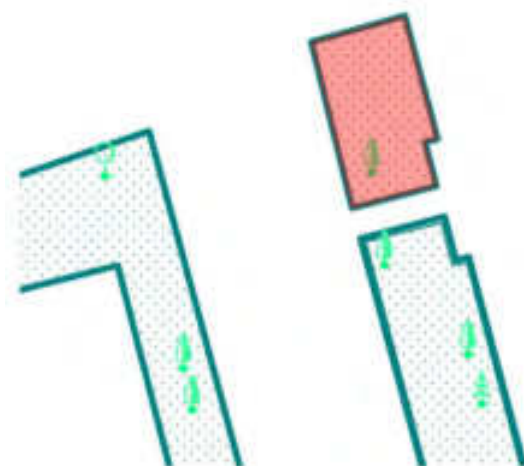
7. DOCUMENTE EMISE CU PRIVIRE LA TERENUL, SPAȚIUL VERDE ȘI CONSTRUCȚIILE EXISTENTE

Nr. Crt.	Titlu	Emitent	Verificator	Data emiterii	Data verificării	Observații
----------	-------	---------	-------------	---------------	------------------	------------

Județul: Craiova Municipiul: Craiova Localitatea: Craiova Cod SIRUTA: 69900	Secțiune plan: *Nr. Sector cadastral: *Nr. Cadastral imobil: *Nr. Carte funciară:	*Cod zona valorică: *Cod zona protejată: *Cod poștal:
--	--	---

Fișa spațiului verde Nr. 1412
Bulevardul 1 Mai - bl.32

1. SCHIȚA AMPLASAMENTULUI TERENULUI SPAȚIU VERDE
Scara: 1:300



2. ADRESA: Zona 1 Mai

3. DATE DESPRE TERENUL SPAȚIU VERDE

Proprietar / Deținător teren spațiu verde	Tip proprietate	Mod administrare	Categorie de folosință	Reglementare urbanistică	Suprafața măsurată(mp)		Total teren (mp)	Observații
					Teren exclusiv	Teren în indiviziune		
Municipiul Craiova /Municipiul Craiova	domeniul public al unităților administrativ- teritoriale	direct	Zona verde		35,68	0	35,68	
Total teren(mp)					35,68	0	35,68	

4. DATE PRIVIND CONSTRUCȚIILE EXISTENTE PE TERENUL SPAȚIU VERDE

Proprietar / Deținător construcții	Tip proprietate	Mod administrare	Nr. corp construcție	Cod grupă destinație	Suprafață construită la sol(mp)	Observații
Total suprafață ocupată din terenul spațiu verde (mp)					0	

5. ECHIPAREA EDILITARA A TERENULUI: A C t E G T

6. DATE PRIVIND VEGETAȚIA EXISTENTĂ PE TERENUL SPAȚIU VERDE

Arbori ocrotiți

Nr. Crt.	Nr. Unic	Specia	Localizare	Diametru(cm)	Înălțime(m)	Coronamentul(m)	Viabilitate	Grad întreținere	Riscuri
----------	----------	--------	------------	--------------	-------------	-----------------	-------------	------------------	---------

Arbori izolați

Nr. Crt.	Nr. Unic	Specia	Localizare	Diametru(cm)	Înălțime(m)	Coronamentul(m)	Viabilitate	Grad întreținere	Riscuri
----------	----------	--------	------------	--------------	-------------	-----------------	-------------	------------------	---------

Alți arbori

Nr. Crt.	Nr. Unic	Specia	Localizare	Diametru(cm)	Înălțime(m)	Coronamentul(m)	Viabilitate	Grad întreținere	Riscuri
1	36250	Carobus		22	11	6	Foarte bună	Permanent	Căderi crengi uscate

7. DOCUMENTE EMISE CU PRIVIRE LA TERENUL SPAȚIU VERDE ȘI CONSTRUCȚIILE EXISTENTE

Nr. Crt.	Titlu	Emitent	Verificator	Data emiterii	Data verificării	Observații
----------	-------	---------	-------------	---------------	------------------	------------

Județul: Craiova
Municipiul: Craiova
Localitatea: Craiova
Cod SIRUTA: 69900

Secțiune plan:
*Nr. Sector cadastral:
*Nr. Cadastral imobil:
*Nr. Carte funciară:

*Cod zona valorică:
*Cod zona protejată:
*Cod poștal:

Fișa spațiului verde Nr. 1413
Strada Independenței - bl.15-bl.15bis

1. ȘCHIȚA AMPLASAMENTULUI TERENULUI SPAȚIU VERDE
Scara: 1:657



2. ADRESA: Zona 1 Mai

3. DATE DESPRE TERENUL SPAȚIU VERDE

Proprietar / Deținător teren spațiu verde	Tip proprietate	Mod administrare	Categorie de folosință	Reglementare urbanistică	Suprafața măsurată(mp)		Total teren (mp)	Observații
					Teren exclusiv	Teren în indiviziune		
Municipiul Craiova /Municipiul Craiova	domeniul public al unităților administrativ- teritoriale	direct	Zona verde		696,88	0	696,88	
Total teren(mp)					696,88	0	696,88	

4. DATE PRIVIND CONSTRUCȚIILE EXISTENTE PE TERENUL SPAȚIU VERDE

Proprietar / Deținător construcții	Tip proprietate	Mod administrare	Nr. corp construcție	Cod grupă destinație	Suprafață construită la sol(mp)	Observații
Total suprafață ocupată din terenul spațiu verde (mp)					0	

5. ECHIPAREA EDILITARA A TERENULUI: A C t E G T

6. DATE PRIVIND VEGETAȚIA EXISTENTĂ PE TERENUL SPAȚIU VERDE

Arbori ocrotiți

Nr. Crt.	Nr. Unic	Specia	Localizare	Diametru(cm)	Înălțime(m)	Coronament(m)	Viabilitate	Grad întreținere	Riscuri
1	36069	Nuc comun		32	12	6	Foarte buna	Permanent	Fără riscuri
2	36046	Nuc comun		28	14	3	Buna; prezintă zgarieturi, gatuire, cioplitura, cicatrizari, incluziune de corp	Permanent	Fără riscuri

Arbori izolați

Nr. Crt.	Nr. Unic	Specia	Localizare	Diametru(cm)	Înălțime(m)	Coronament(m)	Viabilitate	Grad întreținere	Riscuri
----------	----------	--------	------------	--------------	-------------	---------------	-------------	------------------	---------

Alți arbori

Nr. Crt.	Nr. Unic	Specia	Localizare	Diametru(cm)	Înălțime(m)	Coronament(m)	Viabilitate	Grad întreținere	Riscuri
1	36051	Arborele de matase		6	7	2	Foarte buna	Permanent	Fără riscuri
2	36060	Arborele Iudei		8	3	2	Foarte buna	Permanent	Fără riscuri
3	36059	Arborele Iudei		20	9	3	Foarte buna	Permanent	Căderi crengi uscate
4	36057	Arborele Iudei		20	9	4	Foarte buna	Permanent	Fără riscuri
5	36049	Artar american		30	15	6	Acceptabila: rupturi, scurburii mici, noduri infundate, cancer pe o parte, multe	Permanent	Căderi crengi uscate
6	36074	Biota, Arborele vietii		4	3	2	Foarte buna	Permanent	Fără riscuri
7	36071	Biota, Arborele vietii		8	4	2	Foarte buna	Permanent	Căderi crengi uscate
8	36048	Brad		4	2	1	Foarte buna	Permanent	Fără riscuri
9	36070	Caisul		26	13	3	Foarte buna	Permanent	Căderi crengi uscate
10	36067	Caisul		22	14	3	Foarte buna	Permanent	Fără riscuri
11	36041	Custun comestibil		2	1	1	Foarte buna	Permanent	Fără riscuri

12	36047	Cires		12	7	3	Foarte buna	Permanent	Fără riscuri
13	36075	Curcudus		14	5	2	Foarte bunu	Permanent	Fără riscuri
14	36044	Dud alb, frugar		26	15	8	Foarte bunu	Permanent	Fără riscuri
15	36043	Gladita		30	17	5	Foarte buna	Permanent	Fără riscuri
16	36064	Gumi		10	5	3	Foarte buna	Permanent	Fără riscuri
17	36058	Liliac		4	3	3	Foarte buna	Permanent	Fără riscuri
18	36042	Liliac		4	2	1	Foarte buna	Permanent	Fără riscuri
19	36050	Liliac		2	3	3	Foarte buna	Permanent	Fără riscuri
20	36056	Prun		12	5	2	Buna: prezinta zgarieturi, gutuire, cioplitura, cicatrizari, incluziune de corp	Permanent	Fără riscuri
21	36077	Prun		8	4	2	Foarte buna	Permanent	Fără riscuri
22	36078	Smochin		8	8	2	Foarte buna	Permanent	Fără riscuri
23	36065	Smochin		6	5	2	Foarte buna	Permanent	Fără riscuri
24	36076	Tei cu frunza mare		28	14	4	Foarte buna	Permanent	Fără riscuri
25	36079	Tei cu frunza mare		50	16	8	Foarte buna	Permanent	Fără riscuri
26	36045	Tei cu frunza mare		40	17	6	Foarte buna	Permanent	Fără riscuri
27	36068	Tei cu frunza mare		26	16	6	Foarte buna	Permanent	Fără riscuri
28	36040	Tei cu frunza mare		22	11	3	Foarte buna	Permanent	Fără riscuri
29	36053	Tei cu frunza mare		34	16	4	Foarte buna	Permanent	Fără riscuri
30	36052	Tei pucios		34	16	4	Foarte buna	Permanent	Fără riscuri
31	36039	Tei pucios		22	13	4	Foarte buna	Permanent	Fără riscuri

32	36054	Visin		4	3	1	Foarte buna	Permanent	Fără riscuri
33	36055	Visin		6	4	2	Foarte buna	Permanent	Fără riscuri
34	36066	Visin		6	4	2	Foarte buna	Permanent	Fără riscuri
35	36073	Visin		24	9	3	Foarte buna	Permanent	Fără riscuri
36	36061	Visin		6	6	2	Foarte buna	Permanent	Fără riscuri
37	36062	Visin		1	3	1	Foarte buna	Permanent	Fără riscuri
38	36072	Visin		16	8	2	Foarte buna	Permanent	Fără riscuri
39	36063	Visin		12	8	4	Foarte buna	Permanent	Fără riscuri

7. DOCUMENTE EMISE CU PRIVIRE LA TERENUL SPAȚIU VERDE ȘI CONSTRUCȚIILE EXISTENTE

Nr. Crt	Titlu	Emitent	Verificator	Data emiterii	Data verificării	Observații
---------	-------	---------	-------------	---------------	------------------	------------

Județul: Craiova Municipiul: Craiova Localitatea: Craiova Cod SIRUTA: 69900	Secțiune plan: *Nr. Sector cadastral: *Nr. Cadastral imobil: *Nr. Carte funciară:	*Cod zona valorică: *Cod zona protejată: *Cod poștal:
--	--	---

**Fișa spațiului verde Nr. 1414
Strada Independentei - 15bis**

1. SCHIȚA AMPLASAMENTULUI TERENULUI SPAȚIU VERDE
Scara: 1:300



2. ADRESA: Zona 1 Msi

3. DATE DESPRE TERENUL SPAȚIU VERDE

Proprietar / Deținător teren spațiu verde	Tip proprietate	Mod administrare	Categorie de folosință	Reglementare urbanistică	Suprafața măsurată(mp)		Total teren (mp)	Observații
					Teren exclusiv	Teren în indiviziune		
Municipiul Craiova /Municipiul Craiova	domeniul public al unităților administrativ- teritoriale	direct	Zona verde		86,5	0	86,5	
Total teren(mp)					86,5	0	86,5	

4. DATE PRIVIND CONSTRUCȚIILE EXISTENTE PE TERENUL SPAȚIU VERDE

Proprietar / Deținător construcții	Tip proprietate	Mod administrare	Nr. corp construcție	Cod grupă destinație	Suprafață construită la sol(mp)	Observații
Total suprafață ocupată din terenul spațiu verde (mp)					0	

5. ECHIPAREA EDILITARA A TERENULUI A C I E G T

6. DATE PRIVIND VEGETAȚIA EXISTENTĂ PE TERENUL SPAȚIU VERDE

Arbori ocrotiți

Nr. Crt.	Nr. Unic	Specia	Localizare	Diametru(cm)	Înălțime(m)	Coronament(m)	Viabilitate	Grad întreținere	Riscuri
----------	----------	--------	------------	--------------	-------------	---------------	-------------	------------------	---------

Arbori izolați

Nr. Crt.	Nr. Unic	Specia	Localizare	Diametru(cm)	Înălțime(m)	Coronament(m)	Viabilitate	Grad întreținere	Riscuri
----------	----------	--------	------------	--------------	-------------	---------------	-------------	------------------	---------

Alți arbori

Nr. Crt.	Nr. Unic	Specia	Localizare	Diametru(cm)	Înălțime(m)	Coronament(m)	Viabilitate	Grad întreținere	Riscuri
1	36084	Liliac		4	3	3	Foarte buna	Permanent	Fără riscuri
2	36081	Liliac		4	2	2	Foarte buna	Permanent	Fără riscuri
3	36083	Mar		12	6	2	Foarte buna	Permanent	Fără riscuri
4	36080	Smochin		4	2	3	Foarte buna	Permanent	Fără riscuri
5	36085	Tei cu frunza mare		18	15	4	Foarte buna	Permanent	Fără riscuri
6	36086	Tei cu frunza mare		42	12	6	Buna: prezinta zgarieturi, gatuire, cioplitura, cicatrizari, incluziune de corp	Permanent	Fără riscuri
7	36082	Visin		4	2	2	Foarte buna	Permanent	Fără riscuri

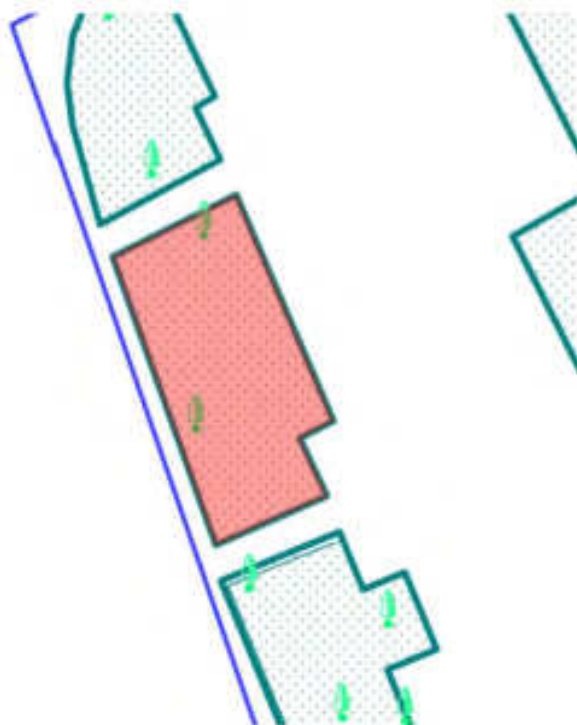
7. DOCUMENTE EMISE CU PRIVIRE LA TERENUL SPAȚIU VERDE ȘI CONSTRUCȚIILE EXISTENTE

Nr. Crt.	Titlu	Emitent	Verificator	Data emiterii	Data verificării	Observații
----------	-------	---------	-------------	---------------	------------------	------------

Județul: Craiova Municipiul: Craiova Localitatea: Craiova Cod SIRUTA: 69900	Secțiune plan: *Nr. Sector cadastral: *Nr. Cadastral imobil: *Nr. Carte funciară:	*Cod zona valorică: *Cod zona protejată: *Cod poștal:
--	--	---

Fișa spațiului verde Nr. 1415
Strada Independenței - bl.15-bl.15bis

1. SCHIȚA AMPLASAMENTULUI TERENULUI SPAȚIU VERDE
Scara: 1:300



2. ADRESA: Zona 1 Msi

3. DATE DESPRE TERENUL SPAȚIU VERDE

Proprietar / Deținător teren spațiu verde	Tip proprietate	Mod administrare	Categorie de folosință	Reglementare urbanistică	Suprafața măsurată(mp)		Total teren (mp)	Observații
					Teren exclusiv	Teren în indiviziune		
Municipiul Craiova /Municipiul Craiova	domeniul public al unităților administrativ- teritoriale	direct	Zona verde		93,2	0	93,2	
Total teren(mp)					93,2	0	93,2	

4. DATE PRIVIND CONSTRUCȚIILE EXISTENTE PE TERENUL SPAȚIU VERDE

Proprietar / Deținător construcții	Tip proprietate	Mod administrare	Nr. corp construcție	Cod grupă destinație	Suprafață construită la sol(mp)	Observații
Total suprafață ocupată din terenul spațiu verde (mp)					0	

5. ECHIPAREA EDILITARA A TERENULUI A C I E G T

6. DATE PRIVIND VEGETAȚIA EXISTENTĂ PE TERENUL SPAȚIU VERDE

Arbori ocrotiți

Nr. Crt.	Nr. Unic	Specia	Localizare	Diametru(cm)	Înălțime(m)	Coronament(m)	Viabilitate	Grad întreținere	Riscuri
----------	----------	--------	------------	--------------	-------------	---------------	-------------	------------------	---------

Arbori izolați

Nr. Crt.	Nr. Unic	Specia	Localizare	Diametru(cm)	Înălțime(m)	Coronament(m)	Viabilitate	Grad întreținere	Riscuri
----------	----------	--------	------------	--------------	-------------	---------------	-------------	------------------	---------

Alți arbori

Nr. Crt.	Nr. Unic	Specia	Localizare	Diametru(cm)	Înălțime(m)	Coronament(m)	Viabilitate	Grad întreținere	Riscuri
1	36087	Tei cu frunza mare		22	13	3	Foarte buna	Permanent	Fără riscuri
2	36088	Tei cu frunza mare		42	17	8	Foarte buna	Permanent	Fără riscuri

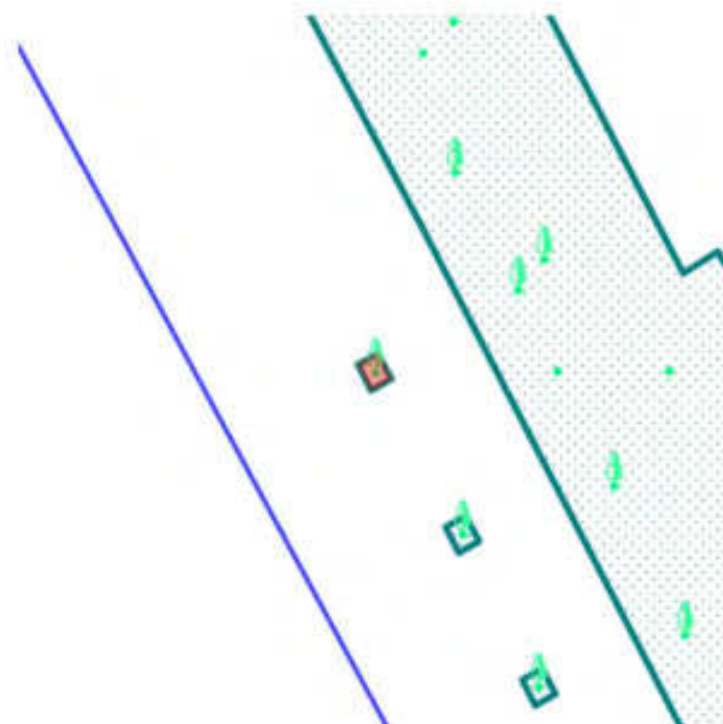
7. DOCUMENTE EMISE CU PRIVIRE LA TERENUL SPAȚIU VERDE ȘI CONSTRUCȚIILE EXISTENTE

Nr. Crt.	Titlu	Emitent	Verificator	Data emiterii	Data verificării	Observații
----------	-------	---------	-------------	---------------	------------------	------------

Județul: Craiova Municipiul: Craiova Localitatea: Craiova Cod SIRUTA: 69900	Secțiune plan: *Nr. Sector cadastral: *Nr. Cadastral imobil: *Nr. Carte funciară:	*Cod zona valorică: *Cod zona protejată: *Cod poștal:
--	--	---

Fișa spațiului verde Nr. 1416
Bulevardul 1 Mai

1. SCHIȚA AMPLASAMENTULUI TERENULUI SPAȚIU VERDE
Scara: 1:300



2. ADRESA: Zona 1 Mai

3. DATE DESPRE TERENUL SPAȚIU VERDE

Proprietar / Deținător teren spațiu verde	Tip proprietate	Mod administrare	Categorie de folosință	Reglementare urbanistică	Suprafața măsurată(mp)		Total teren (mp)	Observații
					Teren exclusiv	Teren în indiviziune		
Municipiul Craiova /Municipiul Craiova	domeniul public al unităților administrativ- teritoriale	direct	Zona verde		1,43	0	1,43	
Total teren(mp)					1,43	0	1,43	

4. DATE PRIVIND CONSTRUCȚIILE EXISTENTE PE TERENUL SPAȚIU VERDE

Proprietar / Deținător construcții	Tip proprietate	Mod administrare	Nr. corp construcție	Cod grupă destinație	Suprafață construită la sol(mp)	Observații
Total suprafață ocupată din terenul spațiu verde (mp)					0	

5. ECHIPAREA EDILITARA A TERENULUI A C I E G T

6. DATE PRIVIND VEGETAȚIA EXISTENTĂ PE TERENUL SPAȚIU VERDE

Arbori ocrotiți

Nr. Crt.	Nr. Unic	Specia	Localizare	Diametru(cm)	Înălțime(m)	Coronament(m)	Viabilitate	Grad întreținere	Riscuri
----------	----------	--------	------------	--------------	-------------	---------------	-------------	------------------	---------

Arbori izolați

Nr. Crt.	Nr. Unic	Specia	Localizare	Diametru(cm)	Înălțime(m)	Coronament(m)	Viabilitate	Grad întreținere	Riscuri
1	36457	Platan american		12	8	3	Knarte buna		Fără riscuri

Alți arbori

Nr. Crt.	Nr. Unic	Specia	Localizare	Diametru(cm)	Înălțime(m)	Coronament(m)	Viabilitate	Grad întreținere	Riscuri
----------	----------	--------	------------	--------------	-------------	---------------	-------------	------------------	---------

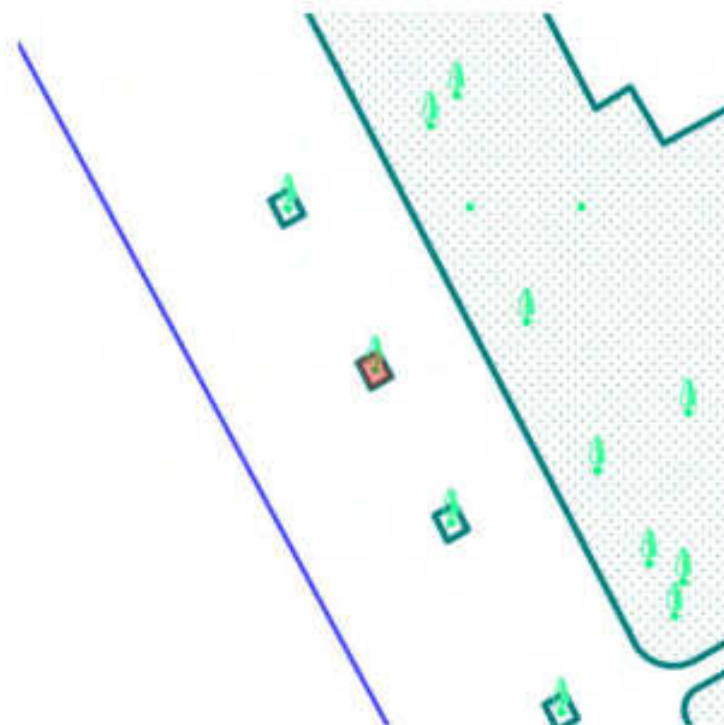
7. DOCUMENTE EMISE CU PRIVIRE LA TERENUL, SPAȚIU VERDE ȘI CONSTRUCȚIILE EXISTENTE

Nr. Crt.	Titlu	Emitent	Verificator	Data emiterii	Data verificării	Observații
----------	-------	---------	-------------	---------------	------------------	------------

Județul: Craiova Municipiul: Craiova Localitatea: Craiova Cod SIRUTA: 69900	Secțiune plan: *Nr. Sector cadastral: *Nr. Cadastral imobil: *Nr. Carte funciară:	*Cod zona valorică: *Cod zona protejată: *Cod poștal:
--	--	---

Fișa spațiului verde Nr. 1417
Bulevardul 1 Mai

1. SCHIȚA AMPLASAMENTULUI TERENULUI SPAȚIU VERDE
Scara: 1:300



2. ADRESA: Zona 1 Mai

3. DATE DESPRE TERENUL SPAȚIU VERDE

Proprietar / Deținător teren spațiu verde	Tip proprietate	Mod administrare	Categorie de folosință	Reglementare urbanistică	Suprafața măsurată(mp)		Total teren (mp)	Observații
					Teren exclusiv	Teren în indiviziune		
Municipiul Craiova /Municipiul Craiova	domeniul public al unităților administrativ- teritoriale	direct	Zona verde		1,43	0	1,43	
Total teren(mp)					1,43	0	1,43	

4. DATE PRIVIND CONSTRUCȚIILE EXISTENTE PE TERENUL SPAȚIU VERDE

Proprietar / Deținător construcții	Tip proprietate	Mod administrare	Nr. corp construcție	Cod grupă destinație	Suprafață construită la sol(mp)	Observații
Total suprafață ocupată din terenul spațiu verde (mp)					0	

5. ECHIPAREA EDILITARA A TERENULUI: A C I E G T

6. DATE PRIVIND VEGETAȚIA EXISTENTĂ PE TERENUL SPAȚIU VERDE

Arbori ocrotiți

Nr. Crt.	Nr. Unic	Specia	Localizare	Diametru(cm)	Înălțime(m)	Coronament(m)	Viabilitate	Grad întreținere	Riscuri
----------	----------	--------	------------	--------------	-------------	---------------	-------------	------------------	---------

Arbori izolați

Nr. Crt.	Nr. Unic	Specia	Localizare	Diametru(cm)	Înălțime(m)	Coronament(m)	Viabilitate	Grad întreținere	Riscuri
1	36458	Platan american		2	3	0	Knarte buna		Fără riscuri

Alți arbori

Nr. Crt.	Nr. Unic	Specia	Localizare	Diametru(cm)	Înălțime(m)	Coronament(m)	Viabilitate	Grad întreținere	Riscuri
----------	----------	--------	------------	--------------	-------------	---------------	-------------	------------------	---------

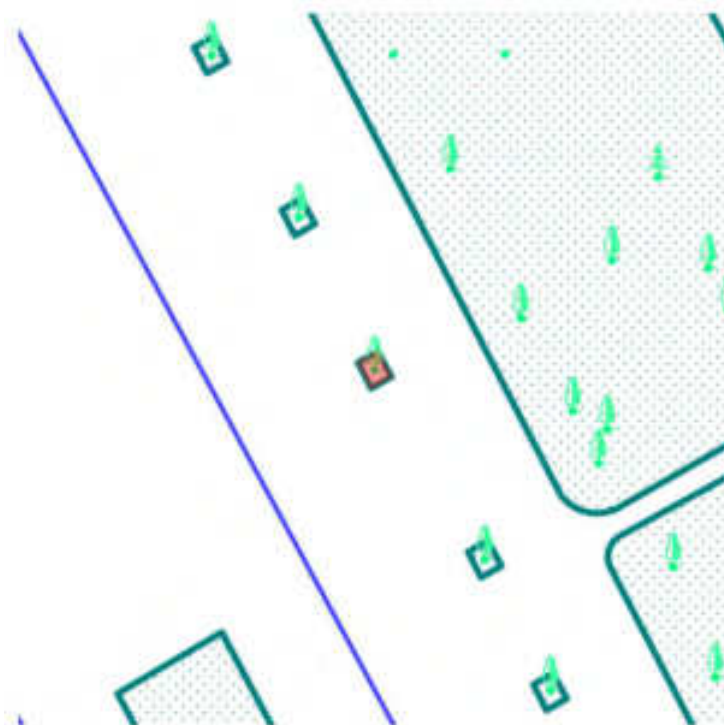
7. DOCUMENTE EMISE CU PRIVIRE LA TERENUL, SPAȚIU VERDE ȘI CONSTRUCȚIILE EXISTENTE

Nr. Crt.	Titlu	Emitent	Verificator	Data emiterii	Data verificării	Observații
----------	-------	---------	-------------	---------------	------------------	------------

Județul: Craiova Municipiul: Craiova Localitatea: Craiova Cod SIRUTA: 69900	Secțiune plan: *Nr. Sector cadastral: *Nr. Cadastral imobil: *Nr. Carte funciară:	*Cod zona valorică: *Cod zona protejată: *Cod poștal:
--	--	---

Fișa spațiului verde Nr. 1418
Bulevardul 1 Mai

1. SCHIȚA AMPLASAMENTULUI TERENULUI SPAȚIU VERDE
Scara: 1:300



2. ADRESA: Zona 1 Mai

3. DATE DESPRE TERENUL SPAȚIU VERDE

Proprietar / Deținător teren spațiu verde	Tip proprietate	Mod administrare	Categorie de folosință	Reglementare urbanistică	Suprafața măsurată(mp)		Total teren (mp)	Observații
					Teren exclusiv	Teren în indiviziune		
Municipiul Craiova /Municipiul Craiova	domeniul public al unităților administrativ- teritoriale	direct	Zona verde		1,43	0	1,43	
Total teren(mp)					1,43	0	1,43	

4. DATE PRIVIND CONSTRUCȚIILE EXISTENTE PE TERENUL SPAȚIU VERDE

Proprietar / Deținător construcții	Tip proprietate	Mod administrare	Nr. corp construcție	Cod grupă destinație	Suprafață construită la sol(mp)	Observații
Total suprafață ocupată din terenul spațiu verde (mp)					0	

5. ECHIPAREA EDILITARA A TERENULUI: A C I E G T

6. DATE PRIVIND VEGETAȚIA EXISTENTĂ PE TERENUL SPAȚIU VERDE

Arbori ocrotiți

Nr. Crt.	Nr. Unic	Specia	Localizare	Diametru(cm)	Înălțime(m)	Coronament(m)	Viabilitate	Grad întreținere	Riscuri
----------	----------	--------	------------	--------------	-------------	---------------	-------------	------------------	---------

Arbori izolați

Nr. Crt.	Nr. Unic	Specia	Localizare	Diametru(cm)	Înălțime(m)	Coronament(m)	Viabilitate	Grad întreținere	Riscuri
1	36459	Platan american		12	8	3	Knarte buna		Fără riscuri

Alți arbori

Nr. Crt.	Nr. Unic	Specia	Localizare	Diametru(cm)	Înălțime(m)	Coronament(m)	Viabilitate	Grad întreținere	Riscuri
----------	----------	--------	------------	--------------	-------------	---------------	-------------	------------------	---------

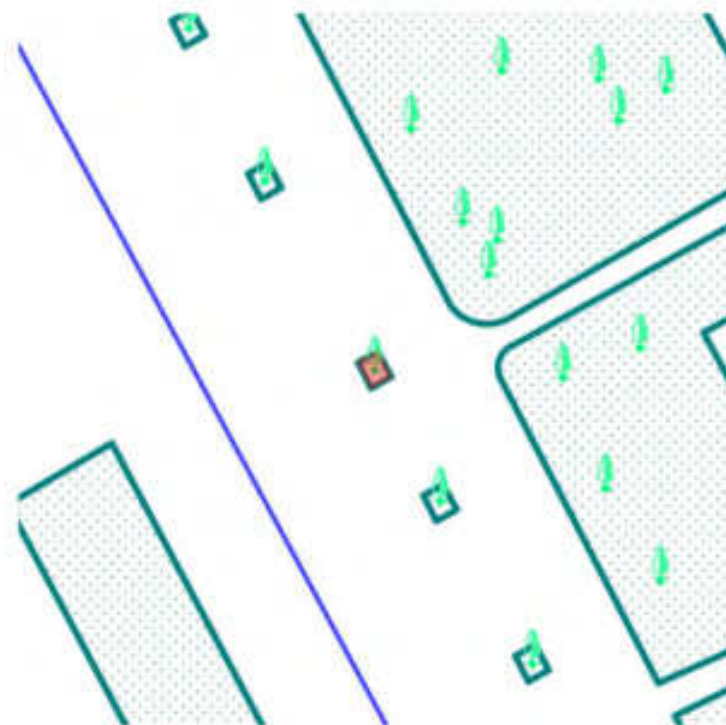
7. DOCUMENTE EMISE CU PRIVIRE LA TERENUL, SPAȚIU VERDE ȘI CONSTRUCȚIILE EXISTENTE

Nr. Crt.	Titlu	Emitent	Verificator	Data emiterii	Data verificării	Observații
----------	-------	---------	-------------	---------------	------------------	------------

Județul: Craiova Municipiul: Craiova Localitatea: Craiova Cod SIRUTA: 69900	Secțiune plan: *Nr. Sector cadastral: *Nr. Cadastral imobil: *Nr. Carte funciară:	*Cod zona valorică: *Cod zona protejată: *Cod poștal:
--	--	---

Fișa spațiului verde Nr. 1419
Bulevardul 1 Mai

1. SCHIȚA AMPLASAMENTULUI TERENULUI SPAȚIU VERDE
Scara: 1:300



2. ADRESA: Zona 1 Mai

3. DATE DESPRE TERENUL SPAȚIU VERDE

Proprietar / Deținător teren spațiu verde	Tip proprietate	Mod administrare	Categorie de folosință	Reglementare urbanistică	Suprafața măsurată(mp)		Total teren (mp)	Observații
					Teren exclusiv	Teren în indiviziune		
Municipiul Craiova /Municipiul Craiova	domeniul public al unităților administrativ- teritoriale	direct	Zona verde		1,43	0	1,43	
Total teren(mp)					1,43	0	1,43	

4. DATE PRIVIND CONSTRUCȚIILE EXISTENTE PE TERENUL SPAȚIU VERDE

Proprietar / Deținător construcții	Tip proprietate	Mod administrare	Nr. corp construcție	Cod grupă destinație	Suprafață construită la sol(mp)	Observații
Total suprafață ocupată din terenul spațiu verde (mp)					0	

5. ECHIPAREA EDILITARA A TERENULUI A C I E G T

6. DATE PRIVIND VEGETAȚIA EXISTENTĂ PE TERENUL SPAȚIU VERDE

Arbori ocrotiți

Nr. Crt.	Nr. Unic	Specia	Localizare	Diametru(cm)	Înălțime(m)	Coronament(m)	Viabilitate	Grad întreținere	Riscuri
----------	----------	--------	------------	--------------	-------------	---------------	-------------	------------------	---------

Arbori izolați

Nr. Crt.	Nr. Unic	Specia	Localizare	Diametru(cm)	Înălțime(m)	Coronament(m)	Viabilitate	Grad întreținere	Riscuri
1	36460	Platan american		12	9	2	Knarte buna		Fără riscuri

Alți arbori

Nr. Crt.	Nr. Unic	Specia	Localizare	Diametru(cm)	Înălțime(m)	Coronament(m)	Viabilitate	Grad întreținere	Riscuri
----------	----------	--------	------------	--------------	-------------	---------------	-------------	------------------	---------

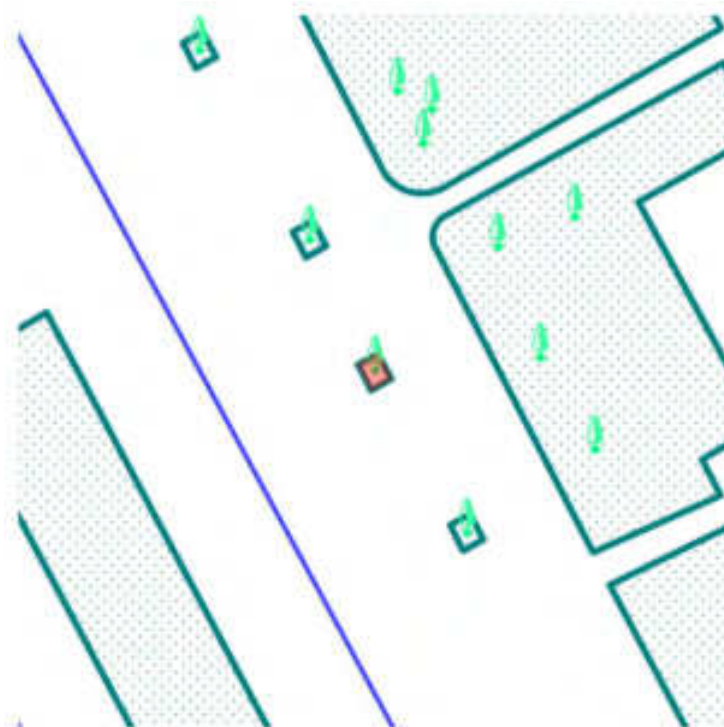
7. DOCUMENTE EMISE CU PRIVIRE LA TERENUL, SPAȚIU VERDE ȘI CONSTRUCȚIILE EXISTENTE

Nr. Crt.	Titlu	Emitent	Verificator	Data emiterii	Data verificării	Observații
----------	-------	---------	-------------	---------------	------------------	------------

Județul: Craiova Municipiul: Craiova Localitatea: Craiova Cod SIRUTA: 69900	Secțiune plan: *Nr. Sector cadastral: *Nr. Cadastral imobil: *Nr. Carte funciară:	*Cod zona valorică: *Cod zona protejată: *Cod poștal:
--	--	---

Fișa spațiului verde Nr. 1420
Bulevardul 1 Mai

1. SCHIȚA AMPLASAMENTULUI TERENULUI SPAȚIU VERDE
Scara: 1:300



2. ADRESA: Zona 1 Mai

3. DATE DESPRE TERENUL SPAȚIU VERDE

Proprietar / Deținător teren spațiu verde	Tip proprietate	Mod administrare	Categorie de folosință	Reglementare urbanistică	Suprafața măsurată(mp)		Total teren (mp)	Observații
					Teren exclusiv	Teren în indiviziune		
Municipiul Craiova /Municipiul Craiova	domeniul public al unităților administrativ- teritoriale	direct	Zona verde		1,43	0	1,43	
Total teren(mp)					1,43	0	1,43	

4. DATE PRIVIND CONSTRUCȚIILE EXISTENTE PE TERENUL SPAȚIU VERDE

Proprietar / Deținător construcții	Tip proprietate	Mod administrare	Nr. corp construcție	Cod grupă destinație	Suprafață construită la sol(mp)	Observații
Total suprafață ocupată din terenul spațiu verde (mp)					0	

5. ECHIPAREA EDILITARA A TERENULUI: A C I E G T

6. DATE PRIVIND VEGETAȚIA EXISTENTĂ PE TERENUL SPAȚIU VERDE

Arbori ocrotiți

Nr. Crt.	Nr. Unic	Specia	Localizare	Diametru(cm)	Înălțime(m)	Coronament(m)	Viabilitate	Grad întreținere	Riscuri
----------	----------	--------	------------	--------------	-------------	---------------	-------------	------------------	---------

Arbori izolați

Nr. Crt.	Nr. Unic	Specia	Localizare	Diametru(cm)	Înălțime(m)	Coronament(m)	Viabilitate	Grad întreținere	Riscuri
1	36461	Platan american		12	7	2	Foarte buna	Permanent	Fără riscuri

Alți arbori

Nr. Crt.	Nr. Unic	Specia	Localizare	Diametru(cm)	Înălțime(m)	Coronament(m)	Viabilitate	Grad întreținere	Riscuri
----------	----------	--------	------------	--------------	-------------	---------------	-------------	------------------	---------

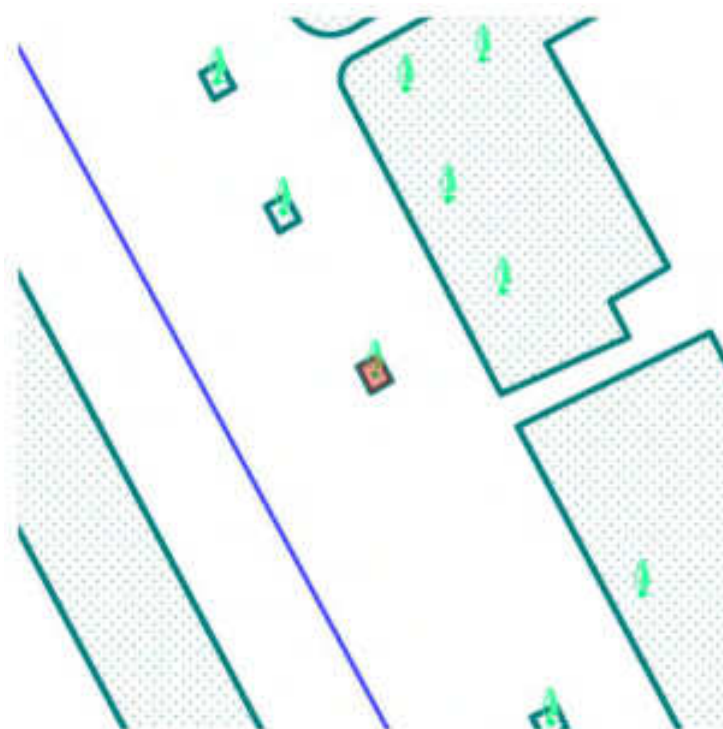
7. DOCUMENTE EMISE CU PRIVIRE LA TERENUL, SPAȚIU VERDE ȘI CONSTRUCȚIILE EXISTENTE

Nr. Crt.	Titlu	Emitent	Verificator	Data emiterii	Data verificării	Observații
----------	-------	---------	-------------	---------------	------------------	------------

Județul: Craiova Municipiul: Craiova Localitatea: Craiova Cod SIRUTA: 69900	Secțiune plan: *Nr. Sector cadastral: *Nr. Cadastral imobil: *Nr. Carte funciară:	*Cod zona valorică: *Cod zona protejată: *Cod poștal:
--	--	---

Fișa spațiului verde Nr. 1421
Bulevardul 1 Mai

1. SCHIȚA AMPLASAMENTULUI TERENULUI SPAȚIU VERDE
Scara: 1:300



2. ADRESA: Zona 1 Mai

3. DATE DESPRE TERENUL SPAȚIU VERDE

Proprietar / Deținător teren spațiu verde	Tip proprietate	Mod administrare	Categorie de folosință	Reglementare urbanistică	Suprafața măsurată(mp)		Total teren (mp)	Observații
					Teren exclusiv	Teren în indiviziune		
Municipiul Craiova /Municipiul Craiova	domeniul public al unităților administrativ- teritoriale	direct	Zona verde		1,43	0	1,43	
Total teren(mp)					1,43	0	1,43	

4. DATE PRIVIND CONSTRUCȚIILE EXISTENTE PE TERENUL SPAȚIU VERDE

Proprietar / Deținător construcții	Tip proprietate	Mod administrare	Nr. corp construcție	Cod grupă destinație	Suprafață construită la sol(mp)	Observații
Total suprafață ocupată din terenul spațiu verde (mp)					0	

5. ECHIPAREA EDILITARA A TERENULUI: A C I E G T

6. DATE PRIVIND VEGETAȚIA EXISTENTĂ PE TERENUL SPAȚIU VERDE

Arbori ocrotiți

Nr. Crt.	Nr. Unic	Specia	Localizare	Diametru(cm)	Înălțime(m)	Coronament(m)	Viabilitate	Grad întreținere	Riscuri
----------	----------	--------	------------	--------------	-------------	---------------	-------------	------------------	---------

Arbori izolați

Nr. Crt.	Nr. Unic	Specia	Localizare	Diametru(cm)	Înălțime(m)	Coronament(m)	Viabilitate	Grad întreținere	Riscuri
1	36462	Tei pucios		32	9	4	Foarte bună	Permanent	Fără riscuri

Alți arbori

Nr. Crt.	Nr. Unic	Specia	Localizare	Diametru(cm)	Înălțime(m)	Coronament(m)	Viabilitate	Grad întreținere	Riscuri
----------	----------	--------	------------	--------------	-------------	---------------	-------------	------------------	---------

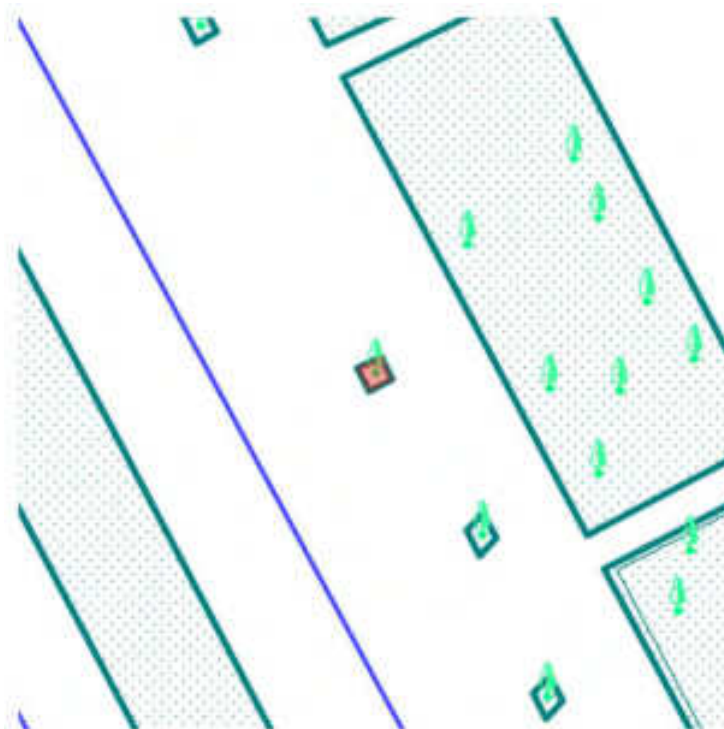
7. DOCUMENTE EMISE CU PRIVIRE LA TERENUL, SPAȚIU VERDE ȘI CONSTRUCȚIILE EXISTENTE

Nr. Crt.	Titlu	Emitent	Verificator	Data emiterii	Data verificării	Observații
----------	-------	---------	-------------	---------------	------------------	------------

Județul: Craiova Municipiul: Craiova Localitatea: Craiova Cod SIRUTA: 69900	Secțiune plan: *Nr. Sector cadastral: *Nr. Cadastral imobil: *Nr. Carte funciară:	*Cod zona valorică: *Cod zona protejată: *Cod poștal:
--	--	---

Fișa spațiului verde Nr. 1422
Bulevardul 1 Mai

1. SCHIȚA AMPLASAMENTULUI TERENULUI SPAȚIU VERDE
Scara: 1:300



2. ADRESA: Zona 1 Mai

3. DATE DESPRE TERENUL SPAȚIU VERDE

Proprietar / Deținător teren spațiu verde	Tip proprietate	Mod administrare	Categorie de folosință	Reglementare urbanistică	Suprafața măsurată(mp)		Total teren (mp)	Observații
					Teren exclusiv	Teren în indiviziune		
Municipiul Craiova /Municipiul Craiova	domeniul public al unităților administrativ- teritoriale	direct	Zona verde		1,46	0	1,46	
Total teren(mp)					1,46	0	1,46	

4. DATE PRIVIND CONSTRUCȚIILE EXISTENTE PE TERENUL SPAȚIU VERDE

Proprietar / Deținător construcții	Tip proprietate	Mod administrare	Nr. corp construcție	Cod grupă destinație	Suprafață construită la sol(mp)	Observații
Total suprafață ocupată din terenul spațiu verde (mp)					0	

5. ECHIPAREA EDILITARA A TERENULUI A C I E G T

6. DATE PRIVIND VEGETAȚIA EXISTENTĂ PE TERENUL SPAȚIU VERDE

Arbori ocrotiți

Nr. Crt.	Nr. Unic	Specia	Localizare	Diametru(cm)	Înălțime(m)	Coronament(m)	Viabilitate	Grad întreținere	Riscuri
----------	----------	--------	------------	--------------	-------------	---------------	-------------	------------------	---------

Arbori izolați

Nr. Crt.	Nr. Unic	Specia	Localizare	Diametru(cm)	Înălțime(m)	Coronament(m)	Viabilitate	Grad întreținere	Riscuri
1	36463	Platan american		4	3	1	Foarte buna	Permanent	Fără riscuri

Alți arbori

Nr. Crt.	Nr. Unic	Specia	Localizare	Diametru(cm)	Înălțime(m)	Coronament(m)	Viabilitate	Grad întreținere	Riscuri
----------	----------	--------	------------	--------------	-------------	---------------	-------------	------------------	---------

7. DOCUMENTE EMISE CU PRIVIRE LA TERENUL, SPAȚIU VERDE ȘI CONSTRUCȚIILE EXISTENTE

Nr. Crt.	Titlu	Emitent	Verificator	Data emiterii	Data verificării	Observații
----------	-------	---------	-------------	---------------	------------------	------------

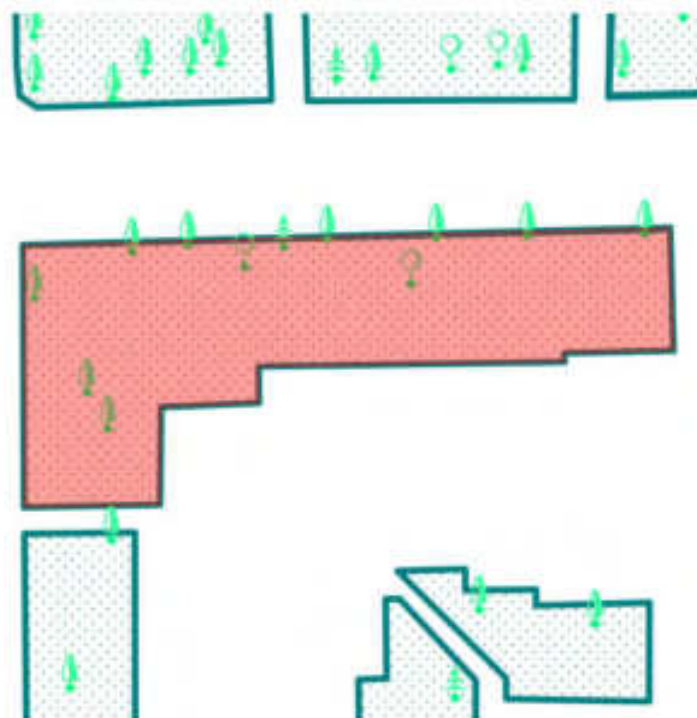
Județul: Craiova
Municipiul: Craiova
Localitatea: Craiova
Cod SIRUTA: 69900

Secțiune plan:
*Nr. Sector cadastral:
*Nr. Cadastral imobil:
*Nr. Carte funciară:

*Cod zona valorică:
*Cod zona protejată:
*Cod poștal:

Fișa spațiului verde Nr. 1423
Strada Nicolae Bănescu - BLD8

1. SCHIȚA AMPLASAMENTULUI TERENULUI SPAȚIU VERDE
Scara: 1:349



2. ADRFA: Zona George Enescu

3. DATE DESPRE TERENUL SPAȚIU VERDE

Proprietar / Deținător teren spațiu verde	Tip proprietate	Mod administrare	Categorie de folosință	Reglementare urbanistică	Suprafața măsurată(mp)		Total teren (mp)	Observații
					Teren exclusiv	Teren în indiviziune		
Municipiul Craiova /Municipiul Craiova	domeniul public al unităților administrativ- teritoriale	direct	Zona verde		312,7	0	312,7	
Total teren(mp)					312,7	0	312,7	

4. DATE PRIVIND CONSTRUCȚIILE EXISTENTE PE TERENUL SPAȚIU VERDE

Proprietar / Deținător construcții	Tip proprietate	Mod administrare	Nr. corp construcție	Cod grupă destinație	Suprafață construită la sol(mp)	Observații
Total suprafață ocupată din terenul spațiu verde (mp)					0	

5. ECHIPAREA EDILITARA A TERENULUI: A C t E G T

6. DATE PRIVIND VEGETAȚIA EXISTENTĂ PE TERENUL SPAȚIU VERDE

Arbori ocrotiți

Nr. Ort.	Nr. Unic	Specia	Localizare	Diametru(cm)	Înălțime(m)	Coronament(m)	Viabilitate	Grad întreținere	Riscuri
----------	----------	--------	------------	--------------	-------------	---------------	-------------	------------------	---------

Arburi izolați

Nr. Ort.	Nr. Unic	Specia	Localizare	Diametru(cm)	Înălțime(m)	Coronament(m)	Viabilitate	Grad întreținere	Riscuri
----------	----------	--------	------------	--------------	-------------	---------------	-------------	------------------	---------

Alți arbori

Nr. Ort.	Nr. Unic	Specia	Localizare	Diametru(cm)	Înălțime(m)	Coronament(m)	Viabilitate	Grad întreținere	Riscuri
1	30792	Liliac		4	3	2	Foarte buna	Permanent	Fără riscuri
2	30795	Liliac		4	3	1	Foarte buna	Permanent	Fără riscuri
3	30791	Mojdrean		22	7	4	Foarte buna	Permanent	Fără riscuri
4	30796	Mojdrean		32	11	6	Foarte buna	Permanent	Fără riscuri
5	30789	Mojdrean		18	6	4	Foarte buna	Permanent	Fără riscuri
6	30790	Mojdrean		24	7	5	Foarte buna	Permanent	Fără riscuri
7	30800	Mojdrean		20	7	4	Foarte buna	Permanent	Fără riscuri
8	30801	Mojdrean		28	11	6	Foarte buna	Permanent	Fără riscuri
9	30794	Mojdrean		34	10	6	Foarte buna	Permanent	Fără riscuri
10	30793	Pin Negru		22	8	3	Buna: prezinta zgarieturi, gaturire, cioplitura, cicatrizari, incluziune de corp	Permanent	Căderi crengi uscate
11	30788	Tei pucios		24	6	2	Foarte buna	Permanent	Fără riscuri
12	30787	Visin		10	6	2	Foarte buna	Permanent	Fără riscuri

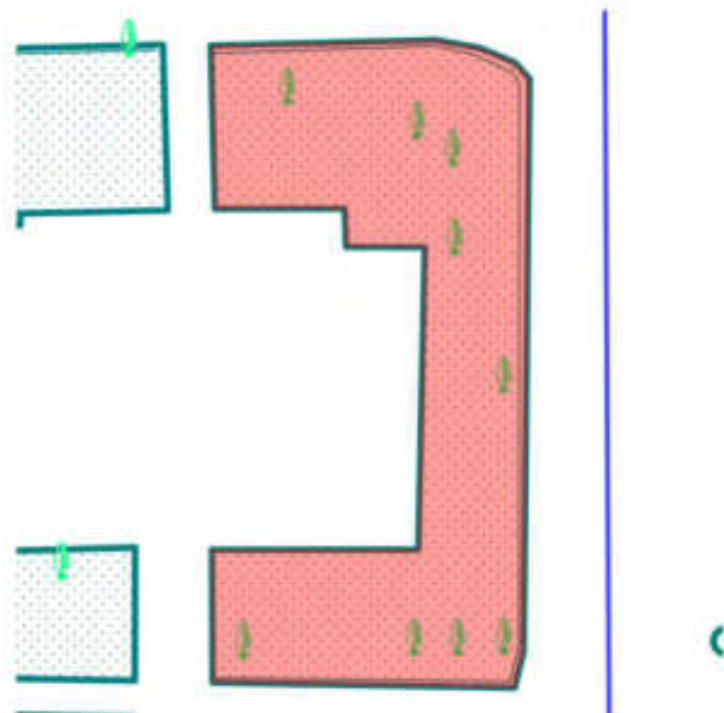
7. DOCUMENTE EMISE CU PRIVIRE LA TERENUL, SPAȚIU VERDE ȘI CONSTRUCȚIILE EXISTENTE

Nr. Crt	Titlu	Emitent	Verificator	Data emiterii	Data verificării	Observații
---------	-------	---------	-------------	---------------	------------------	------------

Județul: Craiova Municipiul: Craiova Localitatea: Craiova Cod SIRUTA: 69900	Secțiune plan: *Nr. Sector cadastral: *Nr. Cadastral imobil: *Nr. Carte funciară:	*Cod zona valorică: *Cod zona protejată: *Cod poștal:
--	--	---

Fișa spațiului verde Nr. 1424
Strada Nicolae Bănescu - bl.D8

1. SCHIȚA AMPLASAMENTULUI TERENULUI SPAȚIU VERDE
Scara: 1:259



2. ADRESA: Zona George Enescu

3. DATE DESPRE TERENUL SPAȚIU VERDE

Proprietar / Deținător teren spațiu verde	Tip proprietate	Mod administrare	Categorie de folosință	Reglementare urbanistică	Suprafața măsurată(mp)		Total teren (mp)	Observații
					Teren exclusiv	Teren în indiviziune		
Municipiul Craiova /Municipiul Craiova	domeniul public al unităților administrativ- teritoriale	direct	Zona verde		218,08	0	218,08	
Total teren(mp)					218,08	0	218,08	

4. DATE PRIVIND CONSTRUCȚIILE EXISTENTE PE TERENUL SPAȚIU VERDE

Proprietar / Deținător construcții	Tip proprietate	Mod administrare	Nr. corp construcție	Cod grupă destinație	Suprafață construită la sol(mp)	Observații
Total suprafață ocupată din terenul spațiu verde (mp)					0	

5. ECHIPAREA EDILITARA A TERENULUI: A C t B G T

6. DATE PRIVIND VEGETAȚIA EXISTENTĂ PE TERENUL SPAȚIU VERDE

Arbori ocratiți

Nr. Crt.	Nr. Linie	Specia	Localizare	Diametru(cm)	Înălțime(m)	Coronament(m)	Viabilitate	Grad întreținere	Riscuri
----------	-----------	--------	------------	--------------	-------------	---------------	-------------	------------------	---------

Arbori izolați

Nr. Crt.	Nr. Linie	Specia	Localizare	Diametru(cm)	Înălțime(m)	Coronament(m)	Viabilitate	Grad întreținere	Riscuri
----------	-----------	--------	------------	--------------	-------------	---------------	-------------	------------------	---------

Alți arbori

Nr. Crt.	Nr. Linie	Specia	Localizare	Diametru(cm)	Înălțime(m)	Coronament(m)	Viabilitate	Grad întreținere	Riscuri
1	30810	Caisul		6	5	2	Fourte buna	Permanent	Fără riscuri
2	30803	Ciresul pasarese		22	10	5	Fourte buna	Permanent	Fără riscuri
3	30804	Ciresul pasarese		20	10	5	Buna: prezinta zgarieturi, gaturile, cioplitura, cicatrizari, incluziune de corp	Permanent	Fără riscuri
4	30809	Corcodus		2	2	1	Buna: prezinta zgarieturi, gaturile, cioplitura, cicatrizari, incluziune de corp	Permanent	Fără riscuri
5	30802	Corcodus		18	6	4	Foarte buna	Permanent	Fără riscuri
6	30806	Frasin comun		40	14	6	Foarte buna	Permanent	Fără riscuri
7	30805	Mojdrean		28	8	3	Foarte buna	Permanent	Fără riscuri
8	30807	Mojdrean		38	11	6	Fourte buna	Permanent	Fără riscuri
9	30808	Visin		2	3	1	Fourte buna	Permanent	Fără riscuri


7. DOCUMENTE EMISE CU PRIVIRE LA TERENUL SPAȚIU VERDE ȘI CONSTRUCȚIILE EXISTENTE

Nr. Crt.	Titlu	Emitent	Verificator	Data emiterii	Data verificării	Observații
----------	-------	---------	-------------	---------------	------------------	------------

Județul: Craiova Municipiul: Craiova Localitatea: Craiova Cod STRUTA: 69900	Secțiune plan: *Nr. Sector cadastral: *Nr. Cadastral imobil: *Nr. Carte funciară:	*Cod zona valorică: *Cod zona protejată: *Cod poștal:
--	--	---

Fișa spațiului verde Nr. 1425
Strada Nicolae Bănescu - bl.D8

1. SCHIȚA AMPLASAMENTULUI TERENULUI SPAȚIU VERDE
Scara: 1:100



2. ADRESA: Zona George Enescu

3. DATE DESPRE TERENUL SPAȚIU VERDE

Proprietar / Deținător teren spațiu verde	Tip proprietate	Mod administrare	Categorie de folosință	Reglementare urbanistică	Suprafața măsurată(mp)		Total teren (mp)	Observații
					Teren exclusiv	Teren în indiviziune		
Municipiul Craiova /Municipiul Craiova	domeniul public al unităților administrativ- teritoriale	direct	Zona verde		0,78	0	0,78	
Total teren(mp)					0,78	0	0,78	

4. DATE PRIVIND CONSTRUCȚIILE EXISTENTE PE TERENUL SPAȚIU VERDE

Proprietar / Deținător construcții	Tip proprietate	Mod administrare	Nr. corp construcție	Cod grupă destinație	Suprafață construită la sol(mp)	Observații
Total suprafață ocupată din terenul spațiu verde (mp)					0	

5. ECHIPAREA EDILITAREA TERENULUI: A C t E G T

6. DATE PRIVIND VEGETAȚIA EXISTENTĂ PE TERENUL SPAȚIU VERDE

Arbori ucratiți

Nr. Crt.	Nr. Unic	Specia	Localizare	Diametru(cm)	Înălțime(m)	Coronament(m)	Viabilitate	Grad întreținere	Riscuri
1	30811	Nuc comun		30	8	3	Buna: prezinta zgarieturi, galuire, cioplitura, cicatrizari, incluziune de corp	Permanent	Căderi crengi uscate

Arbori izolați

Nr. Crt.	Nr. Unic	Specia	Localizare	Diametru(cm)	Înălțime(m)	Coronament(m)	Viabilitate	Grad întreținere	Riscuri
1	30811	Nuc comun		30	8	3	Buna: prezinta zgarieturi, galuire, cioplitura, cicatrizari, incluziune de corp	Permanent	Căderi crengi uscate

Alți arbori

Nr. Crt.	Nr. Unic	Specia	Localizare	Diametru(cm)	Înălțime(m)	Coronament(m)	Viabilitate	Grad întreținere	Riscuri
----------	----------	--------	------------	--------------	-------------	---------------	-------------	------------------	---------

7. DOCUMENTE EMISE CU PRIVIRE LA TERENUL, SPAȚIU VERDE ȘI CONSTRUCȚIILE EXISTENTE

Nr. Crt.	Titlu	Emitent	Verificator	Data emiterii	Data verificării	Observații
----------	-------	---------	-------------	---------------	------------------	------------

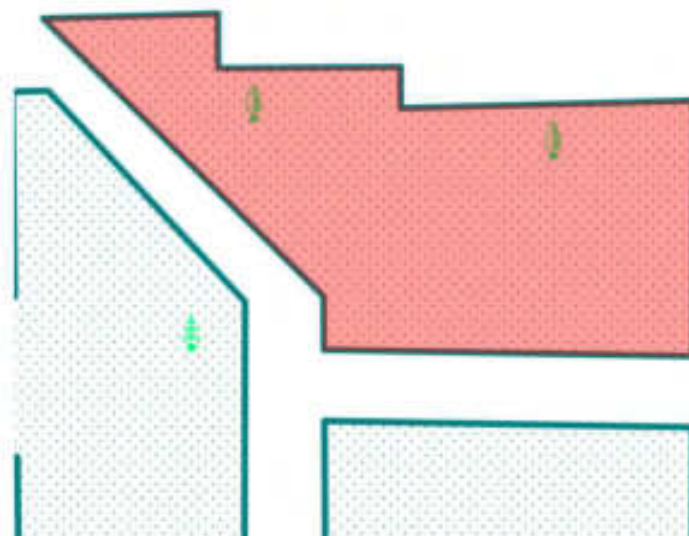
Județul: Craiova
Municipal: Craiova
Localitatea: Craiova
Cod SIRUTA: 69900

Secțiune plan:
*Nr. Sector cadastral:
*Nr. Cadastral imobil:
*Nr. Carte funciară:

*Cod zona valorică:
*Cod zona protejată:
*Cod poștal:

Fișa spațiului verde Nr. 1426
Strada Nicolae Bănescu - BLD8

1. SCHIȚA AMPLASAMENTULUI TERENULUI SPAȚIU VERDE
Scara: 1:135



2. ADRFA: Zona George Enescu

3. DATE DESPRE TERENUL SPAȚIU VERDE

Proprietar / Deținător teren spațiu verde	Tip proprietate	Mod administrare	Categorie de folosință	Reglementare urbanistică	Suprafața măsurată(mp)		Total teren (mp)	Observații
					Teren exclusiv	Teren în indiviziune		
Municipiul Craiova /Municipiul Craiova	domeniul public al unităților administrativ- teritoriale	direct	Zona verde		57,24	0	57,24	
Total teren(mp)					57,24	0	57,24	

4. DATE PRIVIND CONSTRUCȚIILE EXISTENTE PE TERENUL SPAȚIU VERDE

Proprietar / Deținător construcții	Tip proprietate	Mod administrare	Nr. corp construcție	Cod grupă destinație	Suprafață construită la sol(mp)	Observații
Total suprafață ocupată din terenul spațiu verde (mp)					0	

5. ECHIPAREA EDILITARA A TERENULUI: A C t E G T

6. DATE PRIVIND VEGETAȚIA EXISTENTĂ PE TERENUL SPAȚIU VERDE

Arbori ocrotiți

Nr. Crt.	Nr. Unic	Specia	Localizare	Diametru(cm)	Înălțime(m)	Coronament(m)	Viabilitate	Grad întreținere	Riscuri
1	30813	Nuc comun		32	9	6	Foarte buna	Permanent	Fără riscuri

Arbori izolați

Nr. Crt.	Nr. Unic	Specia	Localizare	Diametru(cm)	Înălțime(m)	Coronament(m)	Viabilitate	Grad întreținere	Riscuri
----------	----------	--------	------------	--------------	-------------	---------------	-------------	------------------	---------

Alți arbori

Nr. Crt.	Nr. Unic	Specia	Localizare	Diametru(cm)	Înălțime(m)	Coronament(m)	Viabilitate	Grad întreținere	Riscuri
1	30814	Frasin comun		42	13	6	Foarte buna	Permanent	Fără riscuri

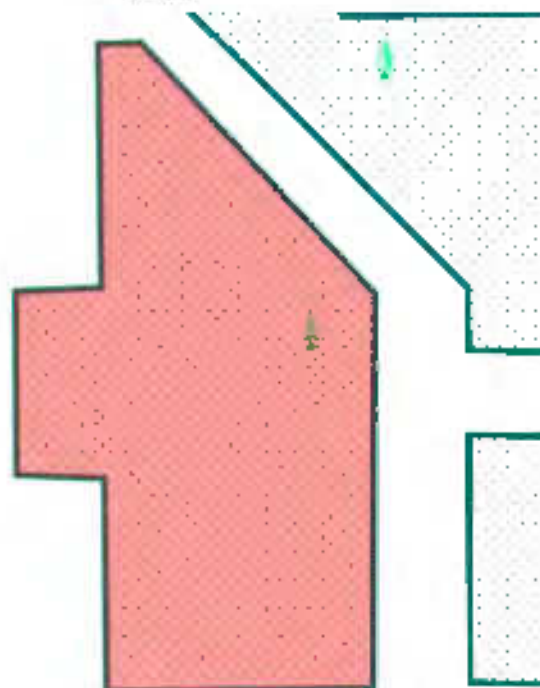
7. DOCUMENTE EMISE CU PRIVIRE LA TERENUL SPAȚIU VERDE ȘI CONSTRUCȚIILE EXISTENTE

Nr. Crt.	Titlu	Emitent	Verificator	Data emiterii	Data verificării	Observații
----------	-------	---------	-------------	---------------	------------------	------------

Județul: Craiova Municipiul: Craiova Localitatea: Craiova Cod SIRUTA: 69900	Secțiune plan: *Nr. Sector cadastral: *Nr. Cadastral imobil: *Nr. Carte funciară:	*Cod zona valorică: *Cod zona protejată: *Cod poștal:
--	--	---

Fișa spațiului verde Nr. 1427
Strada Nicolae Băncescu - BLD7

1. SCHIȚA AMPLASAMENTULUI TERENULUI SPAȚIU VERDE
Scara: 1:113



2. ADRSA: Zona George Enescu

3. DATE DESPRE TERENUL SPAȚIU VERDE

Proprietar / Deținător teren spațiu verde	Tip proprietate	Mod administrare	Categorie de folosință	Reglementare urbanistică	Suprafața măsurată(mp)		Total teren (mp)	Observații
					Teren exclusiv	Teren în îndiviziune		
Municipiul Craiova /Municipiul Craiova	domeniul public al unităților administrativ- teritoriale	direct	Zona verde		21,21	0	21,21	
Total teren(mp)					21,21	0	21,21	

4. DATE PRIVIND CONSTRUCȚIILE EXISTENTE PE TERENUL SPAȚIU VERDE

Proprietar / Deținător construcții	Tip proprietate	Mod administrare	Nr. corp construcție	Cod grupă destinație	Suprafață construită la sol(mp)	Observații
Total suprafață ocupată din terenul spațiu verde (mp)					0	

5. ECHIPAREA EDILITARA A TERENULUI: A C t E G T

6. DATE PRIVIND VEGETAȚIA EXISTENTĂ PE TERENUL SPAȚIU VERDE

Arbori ocrotiți

Nr. Crt.	Nr. Unic	Specia	Localizare	Diametru(cm)	Înălțime(m)	Coronament(m)	Viabilitate	Grad întreținere	Riscuri
----------	----------	--------	------------	--------------	-------------	---------------	-------------	------------------	---------

Arbori izolați

Nr. Crt.	Nr. Unic	Specia	Localizare	Diametru(cm)	Înălțime(m)	Coronament(m)	Viabilitate	Grad întreținere	Riscuri
----------	----------	--------	------------	--------------	-------------	---------------	-------------	------------------	---------

Alți arbori

Nr. Crt.	Nr. Unic	Specia	Localizare	Diametru(cm)	Înălțime(m)	Coronament(m)	Viabilitate	Grad întreținere	Riscuri
1	30815	Molid comun		22	13	3	Foarte buna	Permanenc	Fără riscuri

7. DOCUMENTE EMISE CU PRIVIRE LA TERENUL SPAȚIU VERDE ȘI CONSTRUCȚIILE EXISTENTE

Nr. Crt.	Titlu	Emitent	Verificator	Data emiterii	Data verificării	Observații
----------	-------	---------	-------------	---------------	------------------	------------

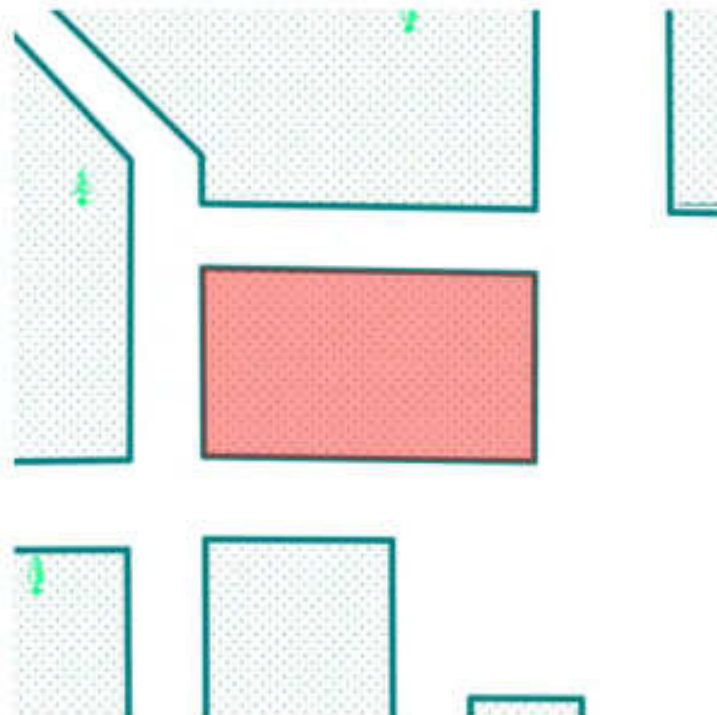
Județul: Craiova
Municipiul: Craiova
Localitatea: Craiova
Cod SIRUTA: 69900

Secțiune plan:
*Nr. Sector cadastral:
*Nr. Cadastral imobil:
*Nr. Carte funciară:

*Cod zona valorică:
*Cod zona protejată:
*Cod poștal:

Fișa spațiului verde Nr. 1428
Strada Nicolae Bănescu - BLD7

1. SCHIȚA AMPLASAMENTULUI TERENULUI SPAȚIU VERDE
Scara: 1:150



2. ADRSA: Zona George Enescu

3. DATE DESPRE TERENUL SPAȚIU VERDE

Proprietar / Deținător teren spațiu verde	Tip proprietate	Mod administrare	Categorie de folosință	Reglementare urbanistică	Suprafața măsurată(mp)		Total teren (mp)	Observații
					Teren exclusiv	Teren în indiviziune		
Municipiul Craiova /Municipiul Craiova	domeniul public al unităților administrativ- teritoriale	direct	Zona verde		33,98	0	33,98	
Total teren(mp)					33,98	0	33,98	

4. DATE PRIVIND CONSTRUCȚIILE EXISTENTE PE TERENUL SPAȚIU VERDE

Proprietar / Deținător construcții	Tip proprietate	Mod administrare	Nr. corp construcție	Cod grupă destinație	Suprafață construită la sol(mp)	Observații
Total suprafață ocupată din terenul spațiu verde (mp)					0	

5. ECHIPAREA EDILITARA A TERENULUI: A C t E G T

6. DATE PRIVIND VEGETAȚIA EXISTENTĂ PE TERENUL SPAȚIU VERDE

Arbori ocrotiți

Nr. Crt.	Nr. Unic	Specia	Localizare	Diametru(cm)	Înălțime(m)	Coronament(m)	Viabilitate	Grad întreținere	Riscuri
----------	----------	--------	------------	--------------	-------------	---------------	-------------	------------------	---------

Arbori izolați

Nr. Crt.	Nr. Unic	Specia	Localizare	Diametru(cm)	Înălțime(m)	Coronament(m)	Viabilitate	Grad întreținere	Riscuri
----------	----------	--------	------------	--------------	-------------	---------------	-------------	------------------	---------

Alți arbori

Nr. Crt.	Nr. Unic	Specia	Localizare	Diametru(cm)	Înălțime(m)	Coronament(m)	Viabilitate	Grad întreținere	Riscuri
----------	----------	--------	------------	--------------	-------------	---------------	-------------	------------------	---------

7. DOCUMENTE EMISE CU PRIVIRE LA TERENUL SPAȚIU VERDE ȘI CONSTRUCȚIILE EXISTENTE

Nr. Crt.	Titlu	Emitent	Verificator	Data emiterii	Data verificării	Observații
----------	-------	---------	-------------	---------------	------------------	------------

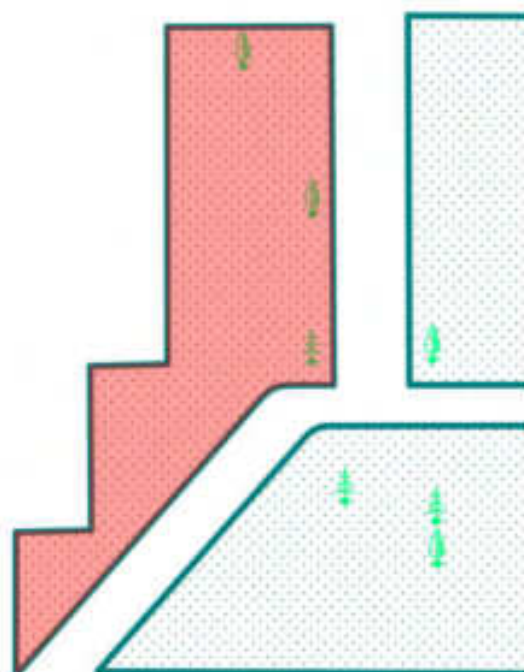
Județul: Craiova
Municipiul: Craiova
Localitatea: Craiova
Cod SIRUTA: 69900

Secțiune plan:
*Nr. Sector cadastral:
*Nr. Cadastral imobil:
*Nr. Carte funciară:

*Cod zona valorică:
*Cod zona protejată:
*Cod poștal:

Fișa spațiului verde Nr. 1429
Strada Nicolae Bănescu - BLD7

1. SCHIȚA AMPLASAMENTULUI TERENULUI SPAȚIU VERDE
Scara: 1:153



2. ADRSA: Zona George Enescu

3. DATE DESPRE TERENUL SPAȚIU VERDE

Proprietar / Deținător teren spațiu verde	Tip proprietate	Mod administrare	Categorie de folosință	Reglementare urbanistică	Suprafața măsurată(mp)		Total teren (mp)	Observații
					Teren exclusiv	Teren în indiviziune		
Municipiul Craiova /Municipiul Craiova	domeniul public al unităților administrativ-teritoriale	direct	Zona verde		50,05	0	50,05	
Total teren(mp)					50,05	0	50,05	

4. DATE PRIVIND CONSTRUCȚIILE EXISTENTE PE TERENUL SPAȚIU VERDE

Proprietar / Deținător construcții	Tip proprietate	Mod administrare	Nr. corp construcție	Cod grupă destinație	Suprafață construită la sol(mp)	Observații
Total suprafață ocupată din terenul spațiu verde (mp)					0	

5. ECHIPAREA EDILITARA A TERENULUI: A C t E G T

6. DATE PRIVIND VEGETAȚIA EXISTENTĂ PE TERENUL SPAȚIU VERDE

Arbori ocrotiți

Nr. Crt.	Nr. Unic	Specia	Localizare	Diametru(cm)	Înălțime(m)	Coronament(m)	Viabilitate	Grad întreținere	Riscuri
----------	----------	--------	------------	--------------	-------------	---------------	-------------	------------------	---------

Arbori izolați

Nr. Crt.	Nr. Unic	Specia	Localizare	Diametru(cm)	Înălțime(m)	Coronament(m)	Viabilitate	Grad întreținere	Riscuri
----------	----------	--------	------------	--------------	-------------	---------------	-------------	------------------	---------

Alți arbori

Nr. Crt.	Nr. Unic	Specia	Localizare	Diametru(cm)	Înălțime(m)	Coronament(m)	Viabilitate	Grad întreținere	Riscuri
1	30818	Corcodus		12	5	3	Foarte buna	Permanent	Fără riscuri
2	30817	Gului		8	4	2	Foarte buna	Permanent	Fără riscuri
3	30819	Tuie		8	5	2	Foarte buna	Permanent	Fără riscuri

7. DOCUMENTE EMISE CU PRIVIRE LA TERENUL SPAȚIU VERDE ȘI CONSTRUCȚIILE EXISTENTE

Nr. Crt.	Titlu	Emitent	Verificator	Data emiterii	Data verificării	Observații
----------	-------	---------	-------------	---------------	------------------	------------

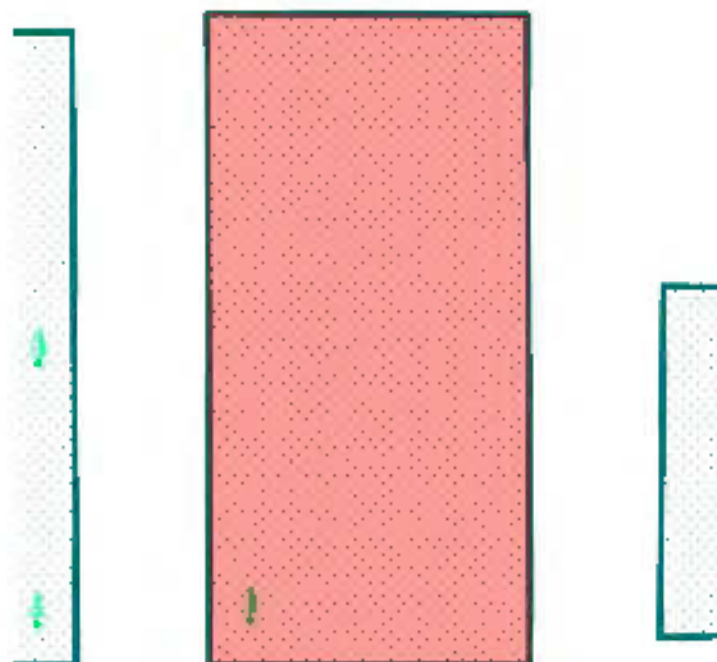
Județul: Craiova
Municipiul: Craiova
Localitatea: Craiova
Cod STRUTA: 69900

Secțiune plan:
*Nr. Sector cadastral:
*Nr. Cadastral imobil:
*Nr. Carte funciară:

*Cod zona valorică:
*Cod zona protejată:
*Cod poștal:

Fișa spațiului verde Nr. 1430
Strada Nicolae Bănescu - bl.D7

1. SCHIȚA AMPLASAMENTULUI TERENULUI SPAȚIU VERDE
Scara: 1:87



2. ADRESA: Zona George Enescu

3. DATE DESPRE TERENUL SPAȚIU VERDE

Proprietar / Deținător teren spațiu verde	Tip proprietate	Mod administrare	Categorie de folosință	Reglementare urbanistică	Suprafața măsurată(mp)		Total teren (mp)	Observații
					Teren exclusiv	Teren în indiviziune		
Municipiul Craiova /Municipiul Craiova	domeniul public al unităților administrativ- teritoriale	direct	Zona verde		38,5	0	38,5	
Total teren(mp)					38,5	0	38,5	

4. DATE PRIVIND CONSTRUCȚIILE EXISTENTE PE TERENUL SPAȚIU VERDE

Proprietar / Deținător construcții	Tip proprietate	Mod administrare	Nr. corp construcție	Cod grupă destinație	Suprafață construită la sol(mp)	Observații
Total suprafață ocupată din terenul spațiu verde (mp)					0	

5. ECHIPAREA EDILITAREA TERENULUI: A C t E G T

6. DATE PRIVIND VEGETAȚIA EXISTENTĂ PE TERENUL SPAȚIU VERDE

Arburi ucroțiți

Nr. Crt.	Nr. Unic	Specia	Localizare	Diametru(cm)	Înălțime(m)	Coronament(m)	Viabilitate	Grad întreținere	Riscuri
----------	----------	--------	------------	--------------	-------------	---------------	-------------	------------------	---------

Arburi izolați

Nr. Crt.	Nr. Unic	Specia	Localizare	Diametru(cm)	Înălțime(m)	Coronament(m)	Viabilitate	Grad întreținere	Riscuri
----------	----------	--------	------------	--------------	-------------	---------------	-------------	------------------	---------

Alți arburi

Nr. Crt.	Nr. Unic	Specia	Localizare	Diametru(cm)	Înălțime(m)	Coronament(m)	Viabilitate	Grad întreținere	Riscuri
1	30820	Frasin comun		50	18	6	foarte buna	Permanent	Fără riscuri

7. DOCUMENTE EMISE CU PRIVIRE LA TERENUL SPAȚIU VERDE ȘI CONSTRUCȚIILE EXISTENTE

Nr. Crt.	Titlu	Emitent	Verificator	Data emiterii	Data verificării	Observații
----------	-------	---------	-------------	---------------	------------------	------------

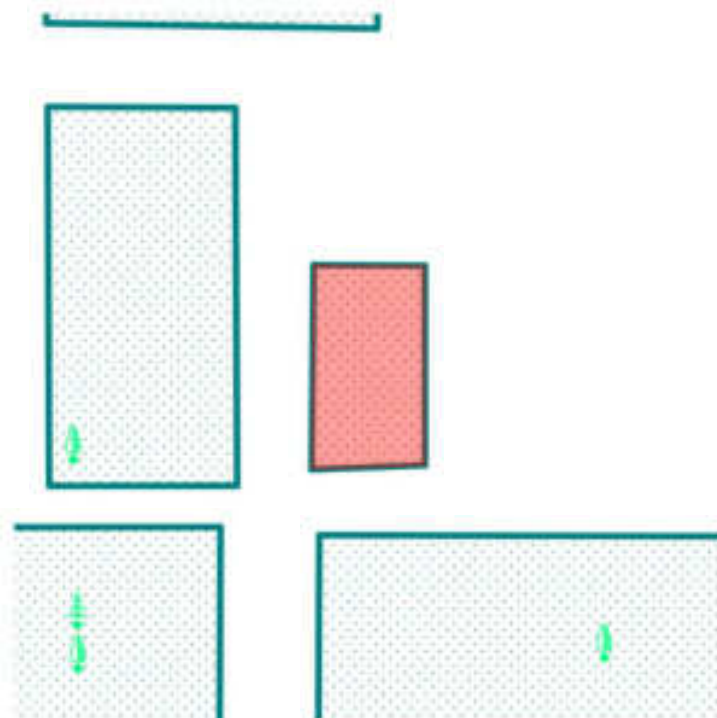
Județul: Craiova
Municipiul: Craiova
Localitatea: Craiova
Cod SIRUTA: 69900

Secțiune plan:
*Nr. Sector cadastral:
*Nr. Cadastral imobil:
*Nr. Carte funciară:

*Cod zona valorică:
*Cod zona protejată:
*Cod poștal:

Fișa spațiului verde Nr. 1431
Strada Nicolae Bănescu - BLD6

1. SCHIȚA AMPLASAMENTULUI TERENULUI SPAȚIU VERDE
Scara: 1:150



2. ADRFA: Zona George Enescu

3. DATE DESPRE TERENUL SPAȚIU VERDE

Proprietar / Deținător teren spațiu verde	Tip proprietate	Mod administrare	Categorie de folosință	Reglementare urbanistică	Suprafața măsurată(mp)		Total teren (mp)	Observații
					Teren exclusiv	Teren în îndiviziune		
Municipiul Craiova /Municipiul Craiova	domeniul public al unităților administrativ- teritoriale	direct	Zona verde		12,32	0	12,32	
Total teren(mp)					12,32	0	12,32	

4. DATE PRIVIND CONSTRUCȚIILE EXISTENTE PE TERENUL SPAȚIU VERDE

Proprietar / Deținător construcții	Tip proprietate	Mod administrare	Nr. corp construcție	Cod grupă destinație	Suprafață construită la sol(mp)	Observații
Total suprafață ocupată din terenul spațiu verde (mp)					0	

5. ECHIPAREA EDILITARA A TERENULUI: A C t E G T

6. DATE PRIVIND VEGETAȚIA EXISTENTĂ PE TERENUL SPAȚIU VERDE

Arbori ocrotiți

Nr. Crt.	Nr. Unic	Specia	Localizare	Diametru(cm)	Înălțime(m)	Coronament(m)	Viabilitate	Grad întreținere	Riscuri
----------	----------	--------	------------	--------------	-------------	---------------	-------------	------------------	---------

Arbori izolați

Nr. Crt.	Nr. Unic	Specia	Localizare	Diametru(cm)	Înălțime(m)	Coronament(m)	Viabilitate	Grad întreținere	Riscuri
----------	----------	--------	------------	--------------	-------------	---------------	-------------	------------------	---------

Alți arbori

Nr. Crt.	Nr. Unic	Specia	Localizare	Diametru(cm)	Înălțime(m)	Coronament(m)	Viabilitate	Grad întreținere	Riscuri
----------	----------	--------	------------	--------------	-------------	---------------	-------------	------------------	---------

7. DOCUMENTE EMISE CU PRIVIRE LA TERENUL SPAȚIU VERDE ȘI CONSTRUCȚIILE EXISTENTE

Nr. Crt.	Titlu	Emitent	Verificator	Data emiterii	Data verificării	Observații
----------	-------	---------	-------------	---------------	------------------	------------

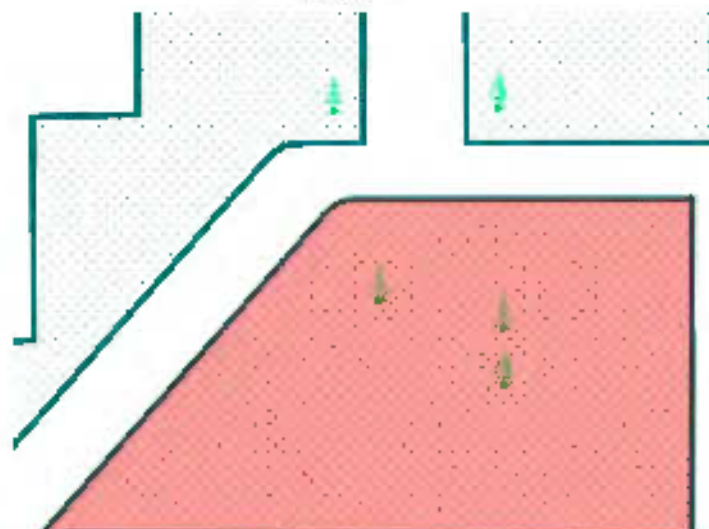
Județul: Craiova
Municipal: Craiova
Localitatea: Craiova
Cod SIRUTA: 69900

Secțiune plan:
*Nr. Sector cadastral:
*Nr. Cadastral imobil:
*Nr. Carte funciară:

*Cod zona valorică:
*Cod zona protejată:
*Cod poștal:

Fișa spațiului verde Nr. 1432
Strada Nicolae Bănescu - BLD6

1. SCHIȚA AMPLASAMENTULUI TERENULUI SPAȚIU VERDE
Scara: 1:113



2. ADRSA: Zona George Enescu

3. DATE DESPRE TERENUL SPAȚIU VERDE

Proprietar / Deținător teren spațiu verde	Tip proprietate	Mod administrare	Categorie de folosință	Reglementare urbanistică	Suprafața măsurată(mp)		Total teren (mp)	Observații
					Teren exclusiv	Teren în îndiviziune		
Municipiul Craiova /Municipiul Craiova	domeniul public al unităților administrativ- teritoriale	direct	Zona verde		52,29	0	52,29	
Total teren(mp)					52,29	0	52,29	

4. DATE PRIVIND CONSTRUCȚIILE EXISTENTE PE TERENUL SPAȚIU VERDE

Proprietar / Deținător construcții	Tip proprietate	Mod administrare	Nr. corp construcție	Cod grupă destinație	Suprafață construită la sol(mp)	Observații
Total suprafață ocupată din terenul spațiu verde (mp)					0	

5. ECHIPAREA EDILITARA A TERENULUI: A C t E G T

6. DATE PRIVIND VEGETAȚIA EXISTENTĂ PE TERENUL SPAȚIU VERDE

Arbori ocrotiți

Nr. Crt.	Nr. Unic	Specia	Localizare	Diametru(cm)	Înălțime(m)	Coronament(m)	Viabilitate	Grad întreținere	Riscuri
----------	----------	--------	------------	--------------	-------------	---------------	-------------	------------------	---------

Arbori izolați

Nr. Crt.	Nr. Unic	Specia	Localizare	Diametru(cm)	Înălțime(m)	Coronament(m)	Viabilitate	Grad întreținere	Riscuri
----------	----------	--------	------------	--------------	-------------	---------------	-------------	------------------	---------

Alți arbori

Nr. Crt.	Nr. Unic	Specia	Localizare	Diametru(cm)	Înălțime(m)	Coronament(m)	Viabilitate	Grad întreținere	Riscuri
1	30823	Arborcele de matase		10	5	3	Foarte buna	Permanent	Fără riscuri
2	30822	Brad		10	4	3	Foarte buna	Permanent	Fără riscuri
3	30821	Tuie		8	5	2	foarte buna	Permanent	Fără riscuri

7. DOCUMENTE EMISE CU PRIVIRE LA TERENUL SPAȚIU VERDE ȘI CONSTRUCȚIILE EXISTENTE

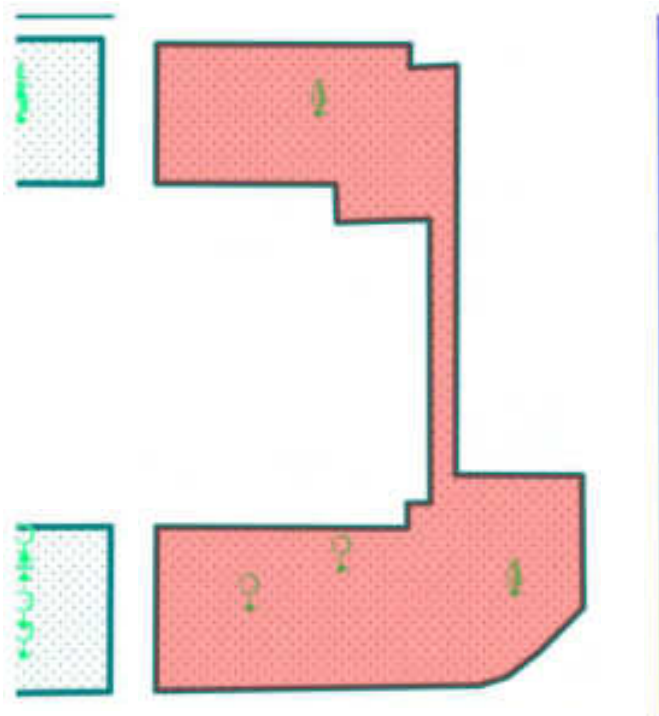
Nr. Crt.	Titlu	Emitent	Verificator	Data emiterii	Data verificării	Observații
----------	-------	---------	-------------	---------------	------------------	------------

Județul: Craiova Municipiul: Craiova Localitatea: Craiova Cod SIRUTA: 69900	Secțiune plan: *Nr. Sector cadastral: *Nr. Cadastral imobil: *Nr. Carte funciară:	*Cod zona valorică: *Cod zona protejată: *Cod poștal:
--	--	---

Fișa spațiului verde Nr. 1433
Strada Nicolae Bănescu - bLD6

1. SCIȚA AMPLASAMENTULUI TERENULUI SPAȚIU VERDE

Scara: 1:263



2. ADRESA: Zona George Enescu

3. DATE DESPRE TERENUL SPAȚIU VERDE

Proprietar / Deținător teren spațiu verde	Tip proprietate	Mod administrare	Categorie de folosință	Reglementare urbanistică	Suprafața măsurată(mp)		Total teren (mp)	Observații
					Teren exclusiv	Teren în diviziune		
Municipiul Craiova /Municipiul Craiova	domeniul public al unităților administrativ-teritoriale	direct	Zona verde		212,96	0	212,96	
Total teren(mp)					212,96	0	212,96	

4. DATE PRIVIND CONSTRUCȚIILE EXISTENTE PE TERENUL SPAȚIU VERDE

Proprietar / Deținător construcții	Tip proprietate	Mod administrare	Nr. corp construcție	Cod grupă destinație	Suprafață construită la sol(mp)	Observații
Total suprafață ocupată din terenul spațiu verde (mp)					0	

5. ECHIPAREA EDILITARA A TERENULUI: A C t E G T

6. DATE PRIVIND VEGETAȚIA EXISTENTĂ PE TERENUL SPAȚIU VERDE

Arbori ocrotiți

Nr. Crt.	Nr. Linie	Specia	Localizare	Diametru(cm)	Înălțime(m)	Coronament(m)	Viabilitate	Grad întreținere	Riscuri
----------	-----------	--------	------------	--------------	-------------	---------------	-------------	------------------	---------

Arbori izolați

Nr. Crt.	Nr. Linie	Specia	Localizare	Diametru(cm)	Înălțime(m)	Coronament(m)	Viabilitate	Grad întreținere	Riscuri
----------	-----------	--------	------------	--------------	-------------	---------------	-------------	------------------	---------

Alți arbori

Nr. Crt.	Nr. Unic	Specia	Localizare	Diametru(cm)	Înălțime(m)	Coronament(m)	Viabilitate	Grad întreținere	Riscuri
1	30752	Corcodus		22	6	3	Foarte buna	Permanent	Fără riscuri
2	30754	Liliac		4	3	1	Foarte buna	Permanent	Fără riscuri
3	30753	Liliac		6	4	2	Foarte buna	Permanent	Fără riscuri
4	30824	Mujdrean		8	4	2	Foarte buna	Permanent	Fără riscuri

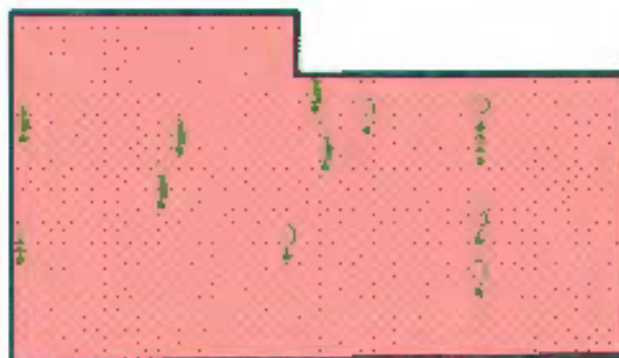
7. DOCUMENTE EMISE CU PRIVIRE LA TERENUL SPAȚIU VERDE ȘI CONSTRUCȚIILE EXISTENTE

Nr. Crt.	Tipul	Emitent	Verificator	Data emiterii	Data verificării	Observații
----------	-------	---------	-------------	---------------	------------------	------------

Județul: Craiova Municipiul: Craiova Localitatea: Craiova Cod SİRLTA: 69900	Secțiune plan: *Nr. Sector cadastral: *Nr. Cadastral imobil: *Nr. Carte funciară:	*Cod zona valorică: *Cod zona protejată: *Cod poștal:
--	--	---

Fișa spațiului verde Nr. 1434
Strada Opanez - BLD6

1. SCHIȚA AMPLASAMENTULUI TERENULUI SPAȚIU VERDE
Scara: 1:146



2. ADRESA: Zona George Enescu

3. DATE DESPRE TERENUL SPAȚIU VERDE

Proprietar / Deținător teren spațiu verde	Tip proprietate	Mod administrare	Categorie de folosință	Reglementare urbanistică	Suprafața măsurată(mp)		Total teren (mp)	Observații
					Teren exclusiv	Teren în indiviziune		
Municipiul Craiova /Municipiul Craiova	domeniul public al unităților administrativ-teritoriale	direct	Zona verde		111,73	0	111,73	
Total teren(mp)					111,73	0	111,73	

4. DATE PRIVIND CONSTRUCȚIILE EXISTENTE PE TERENUL SPAȚIU VERDE

Proprietar / Deținător construcții	Tip proprietate	Mod administrare	Nr. corp construcție	Cod grupă destinație	Suprafață construită la sol(mp)	Observații
Total suprafață ocupată din terenul spațiu verde (mp)						0

5. ECHIPAREA EDILITARA A TERENULUI: A C t B G T

6. DATE PRIVIND VEGETAȚIA EXISTENTĂ PE TERENUL SPAȚIU VERDE

Arbori necroțiți

Nr. Crt.	Nr. Unic	Specie	Localizare	Diametru(cm)	Înălțime(m)	Coronament(m)	Viabilitate	Grad întreținere	Riscuri
----------	----------	--------	------------	--------------	-------------	---------------	-------------	------------------	---------

Arbori izolați

Nr. Crt.	Nr. Unic	Specie	Localizare	Diametru(cm)	Înălțime(m)	Coronament(m)	Viabilitate	Grad înreținer	Riscuri
----------	----------	--------	------------	--------------	-------------	---------------	-------------	----------------	---------

Alți arbori

Nr. Crt.	Nr. Unic	Specie	Localizare	Diametru(cm)	Înălțime(m)	Coronament(m)	Viabilitate	Grad înreținer	Riscuri
1	30764	Caisul		4	1	1	Total necorespunzătoare: uscat sau scorbură > 40 cm.	Permanent	Fără riscuri
2	30757	leupar comun		16	7	4	Foarte buna	Permanent	Fără riscuri
3	30755	Lilias		6	4	2	Foarte buna	Permanent	Fără riscuri
4	30758	Lilias		6	3	1	Foarte buna	Permanent	Fără riscuri
5	30762	Lilias		6	3	1	Foarte buna	Permanent	Fără riscuri
6	30759	Lilias		4	2	1	Foarte buna	Permanent	Fără riscuri
7	30756	Lilias		6	4	2	Foarte buna	Permanent	Fără riscuri
8	30761	Mar		16	5	3	Foarte buna	Permanent	Fără riscuri
9	30765	Pin Negru		18	10	3	Foarte buna	Permanent	Fără riscuri
10	30760	Prun		8	4	1	Foarte buna	Permanent	Fără riscuri
11	30766	Salcioara		30	8	6	Foarte buna	Permanent	Fără riscuri
12	30763	Salcioara		20	5	2	Foarte buna	Permanent	Fără riscuri

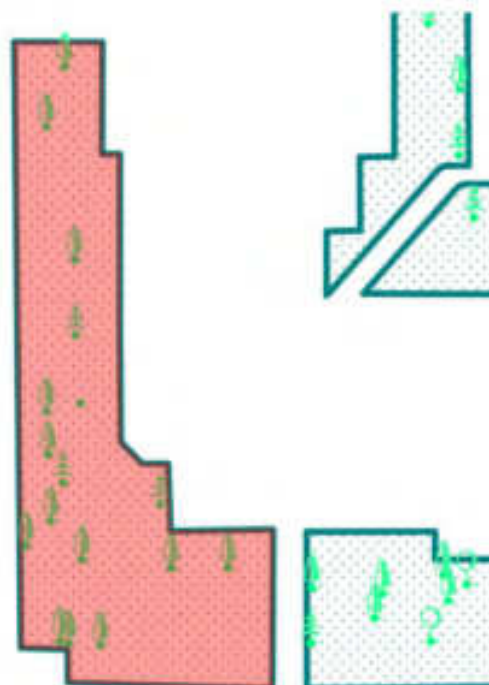
7. DOCUMENTE EMISE CU PRIVIRE LA TERENUL, SPAȚIU VERDE ȘI CONSTRUCȚIILE EXISTENTE

Nr. Crt	Titlu	Emitent	Verificator	Data emiterii	Data verificării	Observații
---------	-------	---------	-------------	---------------	------------------	------------

Județul: Craiova Municipiul: Craiova Localitatea: Craiova Cod SIRUTA: 69900	Secțiune plan: *Nr. Sector cadastral: *Nr. Cadastral imobil: *Nr. Carte funciară:	*Cod zona valorică: *Cod zona protejată: *Cod poștal:
--	--	---

Fișa spațiului verde Nr. 1435
Strada Fagaras - bl.D6-bl.D7

1. SCHIȚA AMPLAȘAMENTULUI TERENULUI SPAȚIU VERDE
Scara: 1:343



2. ADRESA: Zona George Enescu

3. DATE DESPRE TERENUL SPAȚIU VERDE

Proprietar / Deținător teren spațiu verde	Tip proprietate	Mod administrare	Categorie de folosință	Reglementare urbanistică	Suprafața măsurată(mp)		Total teren (mp)	Observații
					Teren exclusiv	Teren în indiviziune		
Municipiul Craiova /Municipiul Craiova	domeniul public al unităților administrativ- teritoriale	direct	Zona verde		257,06	0	257,06	
Total teren(mp)					257,06	0	257,06	

4. DATE PRIVIND CONSTRUCȚIILE EXISTENTE PE TERENUL SPAȚIU VERDE

Proprietar / Deținător construcții	Tip proprietate	Mod administrare	Nr. corp construcție	Cod grupă destinație	Suprafață construită la sol(mp)	Observații
Total suprafață ocupată din terenul spațiu verde (mp)					0	

5. ECHIPAREA EDILITARA A TERENULUI: A C t E G T

6. DATE PRIVIND VEGETAȚIA EXISTENTĂ PE TERENUL SPAȚIU VERDE

Arbori ocrotiți

Nr. Crt.	Nr. Linie	Specia	Localizare	Diametru(cm)	Înălțime(m)	Coronament(m)	Viabilitate	Grad întreținere	Riscuri
----------	-----------	--------	------------	--------------	-------------	---------------	-------------	------------------	---------

Arbori izolați

Nr. Crt.	Nr. Linie	Specia	Localizare	Diametru(cm)	Înălțime(m)	Coronament(m)	Viabilitate	Grad întreținere	Riscuri
----------	-----------	--------	------------	--------------	-------------	---------------	-------------	------------------	---------

Alți arbori

Nr. Crt.	Nr. Linie	Specia	Localizare	Diametru(cm)	Înălțime(m)	Coronament(m)	Viabilitate	Grad întreținere	Riscuri
1	30774	Artar american		24	10	4	Foarte buna	Permanent	Fără riscuri
2	30777	Artar american		14	7	3	Foarte buna	Permanent	Fără riscuri
3	30780	Brud		14	8	4	Foarte buna	Permanent	Fără riscuri
4	30782	Caisul		20	7	4	Foarte buna	Permanent	Fără riscuri
5	30773	Corcodus		22	7	3	Buna; prezinta zgarieturi, gatuire, cioplitura, cicatrizari, incluziune de corp	Permanent	Fără riscuri
6	30772	Gladița		20	8	3	Foarte buna	Permanent	Fără riscuri
7	30783	Mar		14	5	2	Buna; prezinta zgarieturi, gatuire, cioplitura, cicatrizari, incluziune de corp	Permanent	Fără riscuri
8	30767	Mar		12	6	3	Foarte buna	Permanent	Fără riscuri
9	30768	Mar		20	8	3	Foarte buna	Permanent	Fără riscuri
10	30781	Mojdrean		20	10	5	Foarte buna	Permanent	Fără riscuri
11	30769	Mojdrean		18	7	3	Foarte buna	Permanent	Fără riscuri
12	30779	plop euro american		30	14	3	Buna; prezinta zgarieturi, gatuire, cioplitura, cicatrizari, incluziune de corp	Permanent	Căderi crengi uscale

13	30771	Salcioara		10	8	3	Foarte buna	Permanent	Fără riscuri
14	30770	Salcioara		18	7	3	Foarte buna	Permanent	Fără riscuri
15	30776	Tuie		6	4	1	Buna: prezinta zgarieturi, guluire, cioplitura, cicatrizari, incluziune de corp	Permanent	Fără riscuri
16	30775	Tuie		4	5	2	Foarte buna	Permanent	Fără riscuri
17	30778	Visin		4	2	1	Foarte buna	Permanent	Fără riscuri


7. DOCUMENTE EMISE CU PRIVIRE LA TERENUL SPAȚIU VERDE ȘI CONSTRUCȚIILE EXISTENTE

Nr. Ct	Titlu	Emitent	Verificator	Data emiterii	Data verificării	Observații
--------	-------	---------	-------------	---------------	------------------	------------

Județul: Craiova Municipiul: Craiova Localitatea: Craiova Cod SIRUTA: 69900	Secțiune plan: *Nr. Sector cadastral: *Nr. Cadastral imobil: *Nr. Carte funciara:	*Cod zona valorică: *Cod zona protejată: *Cod poștal:
--	--	---

Fișa spațiului verde Nr. 1436
Strada Fagaras - bl.D7

1. SCHIȚA AMPLASAMENTULUI TERENULUI SPAȚIU VERDE
Scara: 1:200



2. ADRESA: Zona George Enescu

3. DATE DESPRE TERENUL SPAȚIU VERDE

Proprietar / Deținător teren spațiu verde	Tip proprietate	Mod administrare	Categorie de folosință	Reglementare urbanistică	Suprafața măsurată(mp)		Total teren (mp)	Observații
					Teren exclusiv	Teren în indiviziune		
Municipiul Craiova /Municipiul Craiova	domeniul public al unităților administrativ- teritoriale	direct	Zona verde		97,28	0	97,28	
Total teren(mp)					97,28	0	97,28	

4. DATE PRIVIND CONSTRUCȚIILE EXISTENTE PE TERENUL SPAȚIU VERDE

Proprietar / Deținător construcții	Tip proprietate	Mod administrare	Nr. corp construcție	Cod grupă destinație	Suprafață construită la sol(mp)	Observații
Total suprafață ocupată din terenul spațiu verde (mp)					0	

5. ECHIPAREA EDILITARA A TERENULUI: A C t E G T

6. DATE PRIVIND VEGETAȚIA EXISTENTĂ PE TERENUL SPAȚIU VERDE

Arbori ocrotiți

Nr. Crt.	Nr. Unic	Specia	Localizare	Diametru(cm)	Înălțime(m)	Coronament(m)	Viabilitate	Grad întreținere	Riscuri
----------	----------	--------	------------	--------------	-------------	---------------	-------------	------------------	---------

Arburi izolați

Nr. Crt.	Nr. Unic	Specia	Localizare	Diametru(cm)	Înălțime(m)	Coronament(m)	Viabilitate	Grad întreținere	Riscuri
----------	----------	--------	------------	--------------	-------------	---------------	-------------	------------------	---------

Alți arbori

Nr. Crt.	Nr. Unic	Specia	Localizare	Diametru(cm)	Înălțime(m)	Coronament(m)	Viabilitate	Grad întreținere	Riscuri
1	30786	Corcodus		4	4	1	Foarte buna	Permanent	Fără riscuri
2	30784	Salcie plangătoare		30	10	6	Buna; prezintă zgărieturi, gaturc. cioplitura, cicatrizari, incluziune de corp		Căderi crengi uscate
3	30785	Tei cu frunza mare		14	8	5	Foarte buna	Permanent	Fără riscuri

7. DOCUMENTE EMISE CU PRIVIRE LA TERENUL SPAȚIU VERDE ȘI CONSTRUCȚIILE EXISTENTE

Nr. Crt.	Titlu	Emitent	Verificator	Data emiterii	Data verificării	Observații
----------	-------	---------	-------------	---------------	------------------	------------

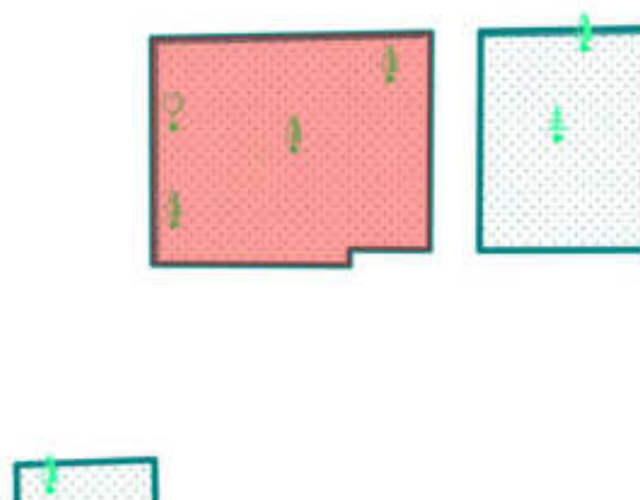
Județul: Craiova
Municipiul: Craiova
Localitatea: Craiova
Cod SIRUTA: 69900

Secțiune plan:
*Nr. Sector cadastral:
*Nr. Cadastral imobil:
*Nr. Carte funciară:

*Cod zona valorică:
*Cod zona protejată:
*Cod poștal:

Fișa spațiului verde Nr. 1437
Strada Opancz - bl.D5

1. SCHIȚA AMPLASAMENTULUI TERENULUI SPAȚIU VERDE
Scara: 1:200



2. ADRFA: Zona George Enescu

3. DATE DESPRE TERENUL SPAȚIU VERDE

Proprietar / Deținător teren spațiu verde	Tip proprietate	Mod administrare	Categorie de folosință	Reglementare urbanistică	Suprafața măsurată(mp)		Total teren (mp)	Observații
					Teren exclusiv	Teren în indiviziune		
Municipiul Craiova /Municipiul Craiova	domeniul public al unităților administrativ- teritoriale	direct	Zona verde		60,45	0	60,45	
Total teren(mp)					60,45	0	60,45	

4. DATE PRIVIND CONSTRUCȚIILE EXISTENTE PE TERENUL SPAȚIU VERDE

Proprietar / Deținător construcții	Tip proprietate	Mod administrare	Nr. corp construcție	Cod grupă destinație	Suprafață construită la sol(mp)	Observații
Total suprafață ocupată din terenul spațiu verde (mp)					0	

5. ECHIPAREA EDILITARA A TERENULUI: A C t E G T

6. DATE PRIVIND VEGETAȚIA EXISTENTĂ PE TERENUL SPAȚIU VERDE

Arbori ocrotiți

Nr. Crt.	Nr. Unic	Specia	Localizare	Diametru(cm)	Înălțime(m)	Coronament(m)	Viabilitate	Grad întreținere	Riscuri
----------	----------	--------	------------	--------------	-------------	---------------	-------------	------------------	---------

Arbori izolați

Nr. Crt.	Nr. Unic	Specia	Localizare	Diametru(cm)	Înălțime(m)	Coronament(m)	Viabilitate	Grad întreținere	Riscuri
----------	----------	--------	------------	--------------	-------------	---------------	-------------	------------------	---------

Alți arbori

Nr. Crt.	Nr. Unic	Specia	Localizare	Diametru(cm)	Înălțime(m)	Coronament(m)	Viabilitate	Grad întreținere	Riscuri
1	30896	Corcodus		14	5	3	Buna: prezintă zgârieturi, gatură, ciuplitura, cicatrizari, incluziune de corp	Permanent	Fără riscuri
2	30898	Liliac		8	2	2	Foarte buna	Permanent	Fără riscuri
3	30897	Prun		18	8	3	Foarte buna	Permanent	Fără riscuri
4	30899	Salcâm		44	9	6	Foarte buna	Permanent	Căderi crengi uscate

7. DOCUMENTE EMISE CU PRIVIRE LA TERENUL SPAȚIU VERDE ȘI CONSTRUCȚIILE EXISTENTE

Nr. Crt.	Titlu	Emitent	Verificator	Data emiterii	Data verificării	Observații
----------	-------	---------	-------------	---------------	------------------	------------

Județul: Craiova Municipiul: Craiova Localitatea: Craiova Cod SIRUTA: 69900	Secțiune plan: *Nr. Sector cadastral: *Nr. Cadastral imobil: *Nr. Carte funciară:	*Cod zona valorică: *Cod zona protejată: *Cod poștal:
--	--	---

Fișa spațiului verde Nr. 1438
Strada Opanez - bl.D5

1. SCHIȚA AMPLASAMENTULUI TERENULUI SPAȚIU VERDE
Scara: 1:190



2. ADRESA: Zona George Enescu

3. DATE DESPRE TERENUL SPAȚIU VERDE

Proprietar / Deținător teren spațiu verde	Tip proprietate	Mod administrare	Categorie de folosință	Reglementare urbanistică	Suprafața măsurată(mp)		Total teren (mp)	Observații
					Teren exclusiv	Teren în indiviziune		
Municipiul Craiova /Municipiul Craiova	domeniul public al unităților administrativ- teritoriale	direct	Zona verde		157,04	0	157,04	
Total teren(mp)					157,04	0	157,04	

4. DATE PRIVIND CONSTRUCȚIILE EXISTENTE PE TERENUL SPAȚIU VERDE

Proprietar / Deținător construcții	Tip proprietate	Mod administrare	Nr. corp construcție	Cod grupă destinație	Suprafață construită la sol(mp)	Observații
Total suprafață ocupată din terenul spațiu verde (mp)					0	

5. ECHIPAREA EDILITARA A TERENULUI: A C t B G T

6. DATE PRIVIND VEGETAȚIA EXISTENTĂ PE TERENUL SPAȚIU VERDE

Arbori ocrotiți

Nr. Crt.	Nr. Linie	Specia	Localizare	Diametru(cm)	Înălțime(m)	Coronament(m)	Viabilitate	Grad întreținere	Riscuri
----------	-----------	--------	------------	--------------	-------------	---------------	-------------	------------------	---------

Arbori izolați

Nr. Crt.	Nr. Linie	Specia	Localizare	Diametru(cm)	Înălțime(m)	Coronament(m)	Viabilitate	Grad întreținere	Riscuri
----------	-----------	--------	------------	--------------	-------------	---------------	-------------	------------------	---------

Alți arbori

Nr. Crt.	Nr. Linie	Specia	Localizare	Diametru(cm)	Înălțime(m)	Coronament(m)	Viabilitate	Grad întreținere	Riscuri
1	30894	Caisul		10	4	2	Foarte buna	Permanent	Fără riscuri
2	30892	Ciresul pasareasc		4	3	1	Foarte buna	Permanent	Fără riscuri
3	30889	Corcodus		12	7	3	Foarte buna	Permanent	Fără riscuri
4	30895	Ienupar comun		2	2	1	Foarte buna	Permanent	Fără riscuri
5	30891	Liliac		2	3	1	Foarte buna	Permanent	Fără riscuri
6	30890	Liliac		4	3	1	Foarte buna	Permanent	Fără riscuri
7	30893	Liliac		4	3	1	Foarte buna	Permanent	Fără riscuri
8	30886	Mojdrean		6	4	2	Foarte buna	Permanent	Fără riscuri
9	30888	Prun		14	6	2	Foarte buna	Permanent	Fără riscuri
10	30887	Prun		4	4	1	Foarte buna	Permanent	Fără riscuri

7. DOCUMENTE EMISE CU PRIVIRE LA TERENUL SPAȚIUL VERDE ȘI CONSTRUCȚIILE EXISTENTE

Nr. Crt.	Titlu	Emitent	Verificator	Data emiterii	Data verificării	Observații
----------	-------	---------	-------------	---------------	------------------	------------

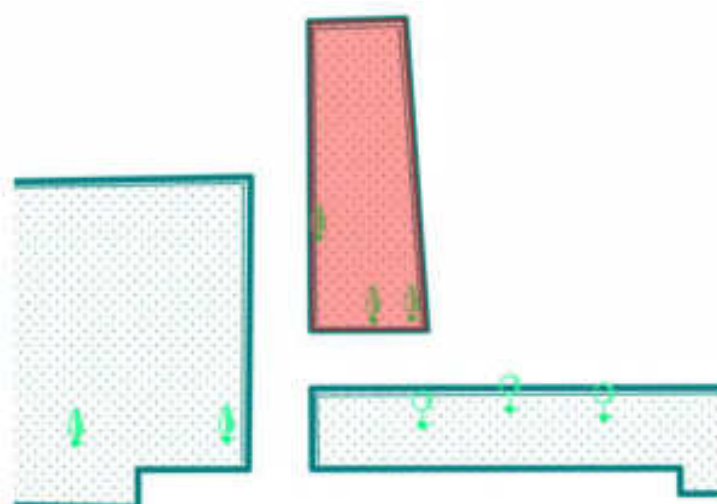
Județul: Craiova
Municipiul: Craiova
Localitatea: Craiova
Cod SIRUTA: 69900

Secțiune plan:
*Nr. Sector cadastral:
*Nr. Cadastral imobil:
*Nr. Carte funciară:

*Cod zona valorică:
*Cod zona protejată:
*Cod poștal:

Fișa spațiului verde Nr. 1439
Strada Opancz - bl.D5

1. SCHIȚA AMPLASAMENTULUI TERENULUI SPAȚIU VERDE
Scara: 1:200



2. ADRSA: Zona George Enescu

3. DATE DESPRE TERENUL SPAȚIU VERDE

Proprietar / Deținător teren spațiu verde	Tip proprietate	Mod administrare	Categorie de folosință	Reglementare urbanistică	Suprafața măsurată(mp)		Total teren (mp)	Observații
					Teren exclusiv	Teren în îndiviziune		
Municipiul Craiova /Municipiul Craiova	domeniul public al unităților administrativ- teritoriale	direct	Zona verde		31,84	0	31,84	
Total teren(mp)					31,84	0	31,84	

4. DATE PRIVIND CONSTRUCȚIILE EXISTENTE PE TERENUL SPAȚIU VERDE

Proprietar / Deținător construcții	Tip proprietate	Mod administrare	Nr. corp construcție	Cod grupă destinație	Suprafață construită la sol(mp)	Observații
Total suprafață ocupată din terenul spațiu verde (mp)					0	

5. ECHIPAREA EDILITARA A TERENULUI: A C t E G T

6. DATE PRIVIND VEGETAȚIA EXISTENTĂ PE TERENUL SPAȚIU VERDE

Arbori ocrotiți

Nr. Crt.	Nr. Unic	Specia	Localizare	Diametru(cm)	Înălțime(m)	Coronament(m)	Viabilitate	Grad întreținere	Riscuri
----------	----------	--------	------------	--------------	-------------	---------------	-------------	------------------	---------

Arbori izolați

Nr. Crt.	Nr. Unic	Specia	Localizare	Diametru(cm)	Înălțime(m)	Coronament(m)	Viabilitate	Grad întreținere	Riscuri
----------	----------	--------	------------	--------------	-------------	---------------	-------------	------------------	---------

Alți arbori

Nr. Crt.	Nr. Unic	Specia	Localizare	Diametru(cm)	Înălțime(m)	Coronament(m)	Viabilitate	Grad întreținere	Riscuri
1	30883	Corcodus		12	5	3	Foarte buna	Permanent	Fără riscuri
2	30885	Corcodus		10	5	2	Foarte buna	Permanent	Fără riscuri
3	30884	Visin		18	6	4	Foarte buna	Permanent	Fără riscuri

7. DOCUMENTE EMISE CU PRIVIRE LA TERENUL SPAȚIU VERDE ȘI CONSTRUCȚIILE EXISTENTE

Nr. Crt.	Titlu	Emitent	Verificator	Data emiterii	Data verificării	Observații
----------	-------	---------	-------------	---------------	------------------	------------

Județul: Craiova
Municipiul: Craiova
Localitatea: Craiova
Cod SIRUTA: 69900

Secțiune plan:
*Nr. Sector cadastral:
*Nr. Cadastral imobil:
*Nr. Carte funciară:

*Cod zona valorică:
*Cod zona protejată:
*Cod poștal:

Fișa spațiului verde Nr. 1440
Strada Opancz - bl.D4

1. SCHIȚA AMPLASAMENTULUI TERENULUI SPAȚIU VERDE
Scara: 1:200



2. ADRSA: Zona George Enescu

3. DATE DESPRE TERENUL SPAȚIU VERDE

Proprietar / Deținător teren spațiu verde	Tip proprietate	Mod administrare	Categorie de folosință	Reglementare urbanistică	Suprafața măsurată(mp)		Total teren (mp)	Observații
					Teren exclusiv	Teren în indiviziune		
Municipiul Craiova /Municipiul Craiova	domeniul public al unităților administrativ- teritoriale	direct	Zona verde		52,37	0	52,37	
Total teren(mp)					52,37	0	52,37	

4. DATE PRIVIND CONSTRUCȚIILE EXISTENTE PE TERENUL SPAȚIU VERDE

Proprietar / Deținător construcții	Tip proprietate	Mod administrare	Nr. corp construcție	Cod grupă destinație	Suprafață construită la sol(mp)	Observații
Total suprafață ocupată din terenul spațiu verde (mp)					0	

5. ECHIPAREA EDILITARA A TERENULUI: A C t E G T

6. DATE PRIVIND VEGETAȚIA EXISTENTĂ PE TERENUL SPAȚIU VERDE

Arbori ocrotiți

Nr. Crt.	Nr. Unic	Specia	Localizare	Diametru(cm)	Înălțime(m)	Coronament(m)	Viabilitate	Grad întreținere	Riscuri
----------	----------	--------	------------	--------------	-------------	---------------	-------------	------------------	---------

Arburi izolați

Nr. Crt.	Nr. Unic	Specia	Localizare	Diametru(cm)	Înălțime(m)	Coronament(m)	Viabilitate	Grad întreținere	Riscuri
----------	----------	--------	------------	--------------	-------------	---------------	-------------	------------------	---------

Alți arburi

Nr. Crt.	Nr. Unic	Specia	Localizare	Diametru(cm)	Înălțime(m)	Coronament(m)	Viabilitate	Grad întreținere	Riscuri
1	30878	Iasomia		2	2	1	Foarte buna	Permanent	Fără riscuri
2	30882	Liliac		6	2	1	Buna: prezinta zgarieturi, gaturire, ciuplitura, cicatrizari, incluziune de corp	Permanent	Fără riscuri
3	30881	Liliac		8	3	1	Buna: prezinta zgarieturi, gaturire, ciuplitura, cicatrizari, incluziune de corp	Permanent	Fără riscuri
4	30880	Liliac		4	2	1	Buna: prezinta zgarieturi, gaturire, ciuplitura, cicatrizari, incluziune de corp	Permanent	Fără riscuri
5	30879	Liliac		4	2	1	Foarte buna	Permanent	Fără riscuri

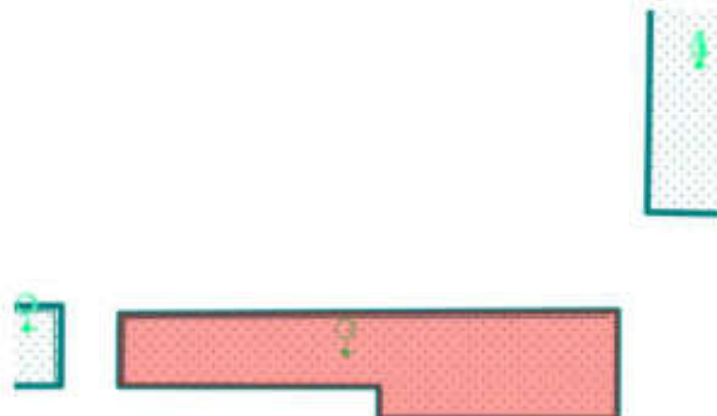
7. DOCUMENTE EMISE CU PRIVIRE LA TERENUL SPAȚIU VERDE ȘI CONSTRUCȚIILE EXISTENTE

Nr. Crt.	Titlu	Emitent	Verificator	Data emiterii	Data verificării	Observații
----------	-------	---------	-------------	---------------	------------------	------------

Județul: Craiova Municipiul: Craiova Localitatea: Craiova Cod SIRUTA: 69900	Secțiune plan: *Nr. Sector cadastral: *Nr. Cadastral imobil: *Nr. Carte funciară:	*Cod zona valorică: *Cod zona protejată: *Cod poștal:
--	--	---

**Fișa spațiului verde Nr. 1441
Strada Opancz - bl.D4**

1. SCHIȚA AMPLASAMENTULUI TERENULUI SPAȚIU VERDE
Scara: 1:200



2. ADRSA: Zona George Enescu

3. DATE DESPRE TERENUL SPAȚIU VERDE

Proprietar / Deținător teren spațiu verde	Tip proprietate	Mod administrare	Categorie de folosință	Reglementare urbanistică	Suprafața măsurată(mp)		Total teren (mp)	Observații
					Teren exclusiv	Teren în indiviziune		
Municipiul Craiova /Municipiul Craiova	domeniul public al unităților administrativ- teritoriale	direct	Zona verde		42,93	0	42,93	
Total teren(mp)					42,93	0	42,93	

4. DATE PRIVIND CONSTRUCȚIILE EXISTENTE PE TERENUL SPAȚIU VERDE

Proprietar / Deținător construcții	Tip proprietate	Mod administrare	Nr. corp construcție	Cod grupă destinație	Suprafață construită la sol(mp)	Observații
Total suprafață ocupată din terenul spațiu verde (mp)					0	

5. ECHIPAREA EDILITARA A TERENULUI: A C t E G T

6. DATE PRIVIND VEGETAȚIA EXISTENTĂ PE TERENUL SPAȚIU VERDE

Arbori ocrotiți

Nr. Crt.	Nr. Unic	Specia	Localizare	Diametru(cm)	Înălțime(m)	Coronament(m)	Viabilitate	Grad întreținere	Riscuri
----------	----------	--------	------------	--------------	-------------	---------------	-------------	------------------	---------

Arbori izolați

Nr. Crt.	Nr. Unic	Specia	Localizare	Diametru(cm)	Înălțime(m)	Coronament(m)	Viabilitate	Grad întreținere	Riscuri
----------	----------	--------	------------	--------------	-------------	---------------	-------------	------------------	---------

Alți arbori

Nr. Crt.	Nr. Unic	Specia	Localizare	Diametru(cm)	Înălțime(m)	Coronament(m)	Viabilitate	Grad întreținere	Riscuri
1	30877	Liliac		4	2	I	Foarte buna	Permanent	Fără riscuri

7. DOCUMENTE EMISE CU PRIVIRE LA TERENUL SPAȚIU VERDE ȘI CONSTRUCȚIILE EXISTENTE

Nr. Crt.	Titlu	Emitent	Verificator	Data emiterii	Data verificării	Observații
----------	-------	---------	-------------	---------------	------------------	------------

Județul: Craiova
Municipiul: Craiova
Localitatea: Craiova
Cod STRUTA: 69900

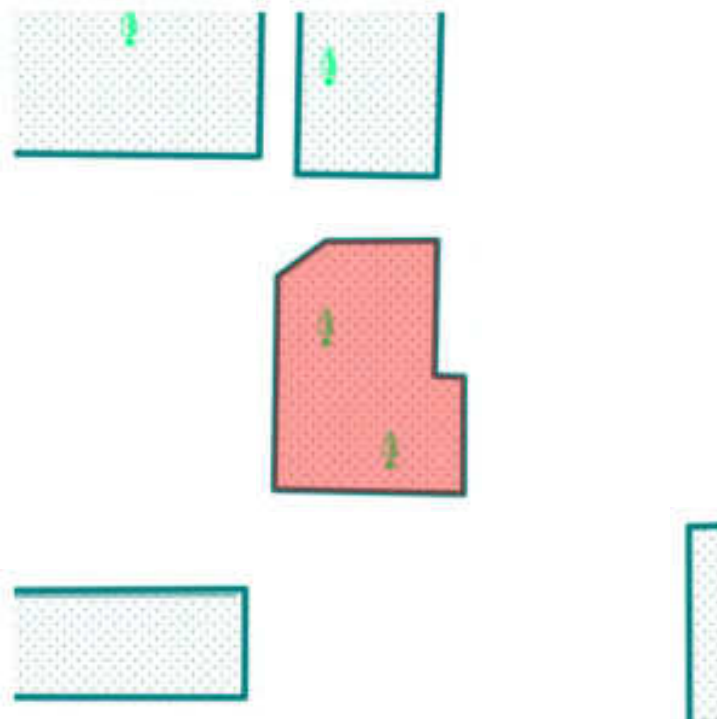
Secțiune plan:
*Nr. Sector cadastral:
*Nr. Cadastral imobil:
*Nr. Carte funciară:

*Cod zona valorică:
*Cod zona protejată:
*Cod poștal:

Fișa spațiului verde Nr. 1442
Strada Opanez - bl.D4

1. SCHIȚA AMPLASAMENTULUI TERENULUI SPAȚIU VERDE

Scara: 1:200



2. ADRESA: Zona George Enescu

3. DATE DESPRE TERENUL SPAȚIU VERDE

Proprietar / Deținător teren spațiu verde	Tip proprietate	Mod administrare	Categorie de folosință	Reglementare urbanistică	Suprafața măsurată(mp)		Total teren (mp)	Observații
					Teren exclusiv	Teren în indiviziune		
Municipiul Craiova /Municipiul Craiova	domeniul public al unităților administrativ- teritoriale	direct	Zona verde		40,7	0	40,7	
Total teren(mp)					40,7	0	40,7	

4. DATE PRIVIND CONSTRUCȚIILE EXISTENTE PE TERENUL SPAȚIU VERDE

Proprietar / Deținător construcții	Tip proprietate	Mod administrare	Nr. corp construcție	Cod grupă destinație	Suprafață construită la sol(mp)	Observații
Total suprafață ocupată din terenul spațiu verde (mp)					0	

5. ECHIPAREA EDILITAREA TERENULUI: A C t E G T

6. DATE PRIVIND VEGETAȚIA EXISTENTĂ PE TERENUL SPAȚIU VERDE

Arbori ucratiți

Nr. Crt.	Nr. Unic	Specia	Localizare	Diametru(cm)	Înălțime(m)	Coronament(m)	Viabilitate	Grad întreținere	Riscuri
----------	----------	--------	------------	--------------	-------------	---------------	-------------	------------------	---------

Arbori izolați

Nr. Crt.	Nr. Unic	Specia	Localizare	Diametru(cm)	Înălțime(m)	Coronament(m)	Viabilitate	Grad întreținere	Riscuri
----------	----------	--------	------------	--------------	-------------	---------------	-------------	------------------	---------

Alți arbori

Nr. Crt.	Nr. Unic	Specia	Localizare	Diametru(cm)	Înălțime(m)	Coronament(m)	Viabilitate	Grad întreținere	Riscuri
1	30876	Mojdrean		14	9	2	Foarte buna	Permanent	Fără riscuri
2	30875	Mojdrean		36	13	5	Foarte buna	Permaneni	Fără riscuri

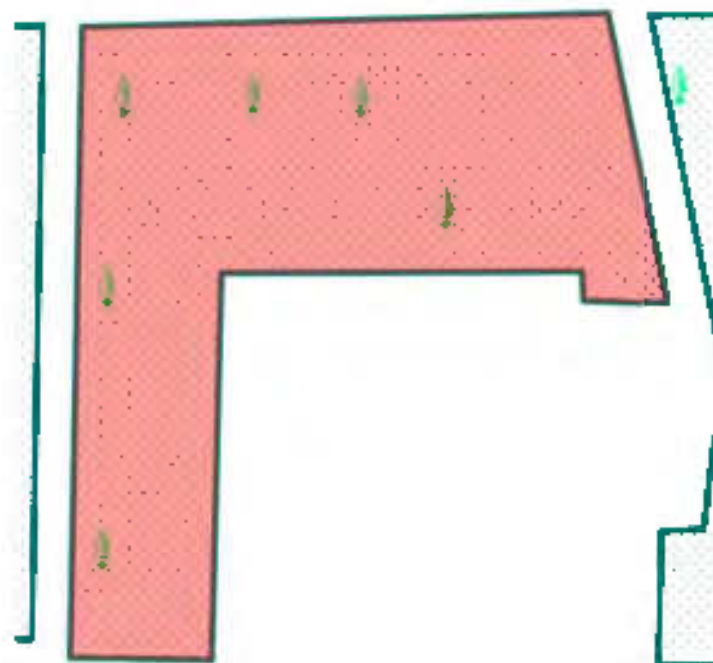
7. DOCUMENTE EMISE CU PRIVIRE LA TERENUL, SPAȚIU VERDE ȘI CONSTRUCȚIILE EXISTENTE

Nr. Crt.	Titlu	Emitent	Verificator	Data emiterii	Data verificării	Observații
----------	-------	---------	-------------	---------------	------------------	------------

Județul: Craiova Municipiul: Craiova Localitatea: Craiova Cod SIRUTA: 69900	Secțiune plan: *Nr. Sector cadastral: *Nr. Cadastral imobil: *Nr. Carte funciară:	*Cod zona valorică: *Cod zona protejată: *Cod poștal:
--	--	---

Fișa spațiului verde Nr. 1443
Strada Amaradia - bl.D3

1. SCHIȚA AMPLASAMENTULUI TERENULUI SPAȚIU VERDE
Scara: 1:196



2. ADRESA: Zona George Enescu

3. DATE DESPRE TERENUL SPAȚIU VERDE

Proprietar / Deținător teren spațiu verde	Tip proprietate	Mod administrare	Categorie de folosință	Reglementare urbanistică	Suprafața măsurată(mp)		Total teren (mp)	Observații
					Teren exclusiv	Teren în indiviziune		
Municipiul Craiova /Municipiul Craiova	domeniul public al unităților administrativ- teritoriale	direct	Zona verde		187,29	0	187,29	
Total teren(mp)					187,29	0	187,29	

4. DATE PRIVIND CONSTRUCȚIILE EXISTENTE PE TERENUL SPAȚIU VERDE

Proprietar / Deținător construcții	Tip proprietate	Mod administrare	Nr. corp construcție	Cod grupă destinație	Suprafață construită la sol(mp)	Observații
Total suprafață ocupată din terenul spațiu verde (mp)					0	

5. ECHIPAREA EDILITARA A TERENULUI: A C t B G T

6. DATE PRIVIND VEGETAȚIA EXISTENTĂ PE TERENUL SPAȚIU VERDE

Arbori ocratiți

Nr. Crt.	Nr. Linie	Specie	Localizare	Diametru(cm)	Înălțime(m)	Coronament(m)	Viabilitate	Grad întreținere	Riscuri
----------	-----------	--------	------------	--------------	-------------	---------------	-------------	------------------	---------

Arbori izolați

Nr. Crt.	Nr. Linie	Specie	Localizare	Diametru(cm)	Înălțime(m)	Coronament(m)	Viabilitate	Grad întreținere	Riscuri
----------	-----------	--------	------------	--------------	-------------	---------------	-------------	------------------	---------

Alți arbori

Nr. Crt.	Nr. Ubie	Specie	Localizare	Diametru(cm)	Înălțime(m)	Coronament(m)	Viabilitate	Grad întreținere	Riscuri
1	30869	Caisul		20	8	4	Foarte buna	Permanent	Fără riscuri
2	30870	Dud alb, fragar		4	4	2	Buna: prezinta zgaricari, guluire, cioplitura, cicatrizari, incluziune de corp	Permanent	Fără riscuri
3	30871	Mujdrean		2	4	1	Foarte buna	Permanent	Fără riscuri
4	30872	Salcie plangatoare		34	12	6	Foarte buna	Permanent	Fără riscuri
5	30873	Tei cu frunza mare		36	14	8	Foarte buna	Permanent	Fără riscuri
6	30874	Tei pucios		30	10	4	Foarte buna	Permanent	Fără riscuri

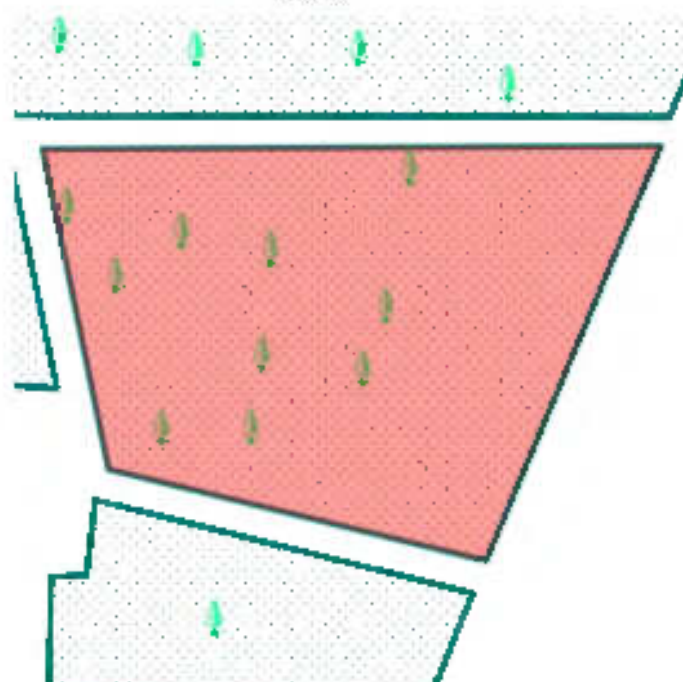
7. DOCUMENTE EMISE CU PRIVIRE LA TERENUL SPAȚIU VERDE ȘI CONSTRUCȚIILE EXISTENTE

Nr. Crt.	Titlu	Emitent	Verificator	Data emiterii	Data verificării	Observații
----------	-------	---------	-------------	---------------	------------------	------------

Județul: Craiova Municipiul: Craiova Localitatea: Craiova Cod SIRUTA: 69900	Secțiune plan: *Nr. Sector cadastral: *Nr. Cadastral imobil: *Nr. Carte funciară:	*Cod zona valorică: *Cod zona protejată: *Cod poștal:
--	--	---

**Fișa spațiului verde Nr. 1444
Strada Amaradia - bLD3**

1. SCHIȚA AMPLASAMENTULUI TERENULUI SPAȚIU VERDE
Scara: 1:226



2. ADRFSA: Zona George Rneacu

3. DATE DESPRE TERENUL SPAȚIU VERDE

Proprietar / Deținător teren spațiu verde	Tip proprietate	Mod administrare	Categorie de folosință	Reglementare urbanistică	Suprafața măsurată(mp)		Total teren (mp)	Observații
					Teren exclusiv	Teren în diviziune		
Municipiul Craiova /Municipiul Craiova	domeniul public al unităților administrativ-teritoriale	direct	Zona verde		254,65	0	254,65	
Total teren(mp)					254,65	0	254,65	

4. DATE PRIVIND CONSTRUCȚIILE EXISTENTE PE TERENUL SPAȚIU VERDE

Proprietar / Deținător construcții	Tip proprietate	Mod administrare	Nr. corp construcție	Cod grupă destinație	Suprafață construită la sol(mp)	Observații
Total suprafață ocupată din terenul spațiu verde: (mp)					0	

5. BCHIPARBA BDILITARA A TERENULUI: A C I E G T

6. DATE PRIVIND VEGETAȚIA EXISTENTĂ PE TERENUL SPAȚIU VERDE

Arbori ocrotiți

Nr. Crt.	Nr. Unic	Specia	Localizare	Diametru(cm)	Înălțime(m)	Coronament(m)	Viabilitate	Grad întreținere	Riscuri
----------	----------	--------	------------	--------------	-------------	---------------	-------------	------------------	---------

Arbori izolați

Nr. Crt.	Nr. Unic	Specia	Localizare	Diametru(cm)	Înălțime(m)	Coronament(m)	Viabilitate	Grad întreținere	Riscuri
----------	----------	--------	------------	--------------	-------------	---------------	-------------	------------------	---------

Alți arbori

Nr. Crt.	Nr. Unic	Specia	Localizare	Diametru(cm)	Înălțime(m)	Coronament(m)	Viabilitate	Grad întreținere	Riscuri
1	30862	Trand alb, fragar		30	8	6	Foarte buna	Permanent	Fără riscuri
2	30867	Mojdrean		26	6	2	Foarte buna	Permanent	Fără riscuri
3	30861	Mojdrean		18	8	3	Foarte buna	Permanent	Fără riscuri
4	30863	Mojdrean		32	8	6	Foarte buna	Permanent	Fără riscuri
5	30860	Mojdrean		24	6	3	Foarte buna	Permanent	Fără riscuri
6	30865	Mojdrean		18	8	3	Foarte buna	Permanent	Fără riscuri
7	30864	Mojdrean		22	8	4	Foarte buna	Permanent	Fără riscuri
8	30868	Mojdrean		20	8	2	Foarte buna	Permanent	Fără riscuri
9	30866	Mojdrean		22	9	4	Foarte buna	Permanent	Fără riscuri
10	30859	Visin		16	4	1	Total necorespunzatoare: uscat sau scorbura > 40 cm.	Permanent	Căderi crengi uscate

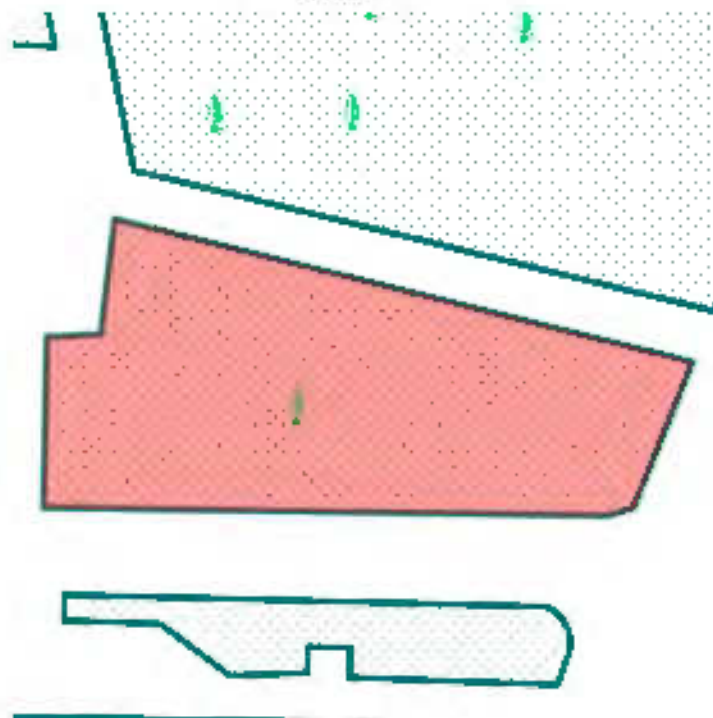
7. DOCUMENTE EMISE CU PRIVIRE LA TERENUL SPAȚIU VERDE ȘI CONSTRUCȚIILE EXISTENTE

Nr. Crt.	Titlu	Limitent	Verificator	Data emiterii	Data verificării	Observații
----------	-------	----------	-------------	---------------	------------------	------------

Județul: Craiova Municipiul: Craiova Localitatea: Craiova Cod SIRUTA: 69900	Secțiune plan: *Nr. Sector cadastral: *Nr. Cadastral imobil: *Nr. Carte funciară:	*Cod zona valorică: *Cod zona protejată: *Cod poștal:
--	--	---

Fișa spațiului verde Nr. 1445
Strada Amaradia - bl.D3

1. SCHIȚA AMPLASAMENTULUI TERENULUI SPAȚIU VERDE
Scara: 1:154



2. ADRSA: Zona George Enescu

3. DATE DESPRE TERENUL SPAȚIU VERDE

Proprietar / Deținător teren spațiu verde	Tip proprietate	Mod administrare	Categorie de folosință	Reglementare urbanistică	Suprafața măsurată(mp)		Total teren (mp)	Observații
					Teren exclusiv	Teren în indiviziune		
Municipiul Craiova /Municipiul Craiova	domeniul public al unităților administrativ- teritoriale	direct	Zona verde		79,53	0	79,53	
Total teren(mp)					79,53	0	79,53	

4. DATE PRIVIND CONSTRUCȚIILE EXISTENTE PE TERENUL SPAȚIU VERDE

Proprietar / Deținător construcții	Tip proprietate	Mod administrare	Nr. corp construcție	Cod grupă destinație	Suprafață construită la sol(mp)	Observații
Total suprafață ocupată din terenul spațiu verde (mp)					0	

5. ECHIPAREA EDILITARA A TERENULUI: A C t E G T

6. DATE PRIVIND VEGETAȚIA EXISTENTĂ PE TERENUL SPAȚIU VERDE

Arbori ocrotiți

Nr. Crt.	Nr. Unic	Specia	Localizare	Diametru(cm)	Înălțime(m)	Coronament(m)	Viabilitate	Grad întreținere	Riscuri
----------	----------	--------	------------	--------------	-------------	---------------	-------------	------------------	---------

Arbori izolați

Nr. Crt.	Nr. Unic	Specia	Localizare	Diametru(cm)	Înălțime(m)	Coronament(m)	Viabilitate	Grad întreținere	Riscuri
----------	----------	--------	------------	--------------	-------------	---------------	-------------	------------------	---------

Alți arbori

Nr. Crt.	Nr. Unic	Specia	Localizare	Diametru(cm)	Înălțime(m)	Coronament(m)	Viabilitate	Grad întreținere	Riscuri
1	30858	Tei pucios		22	7	3	Foarte buna	Permanenc	Fără riscuri

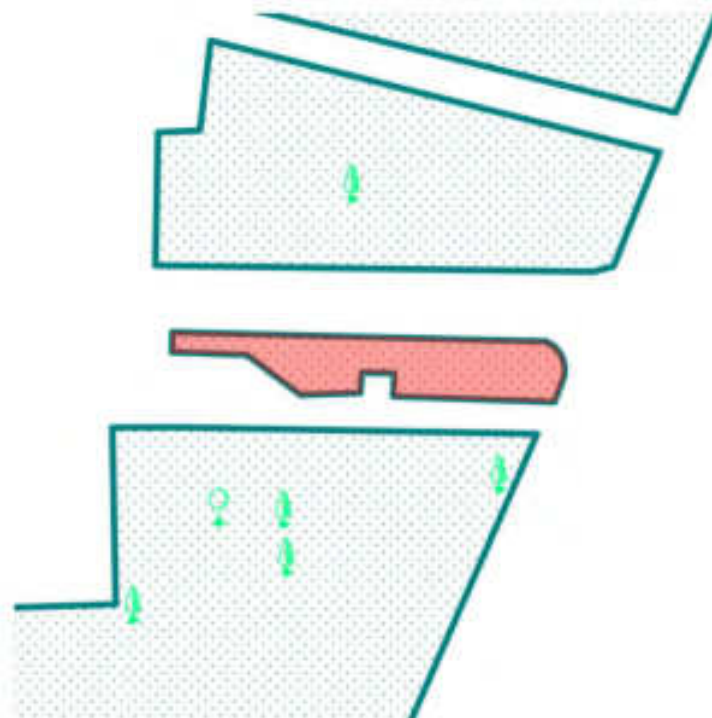
7. DOCUMENTE EMISE CU PRIVIRE LA TERENUL SPAȚIU VERDE ȘI CONSTRUCȚIILE EXISTENTE

Nr. Crt.	Titlu	Emitent	Verificator	Data emiterii	Data verificării	Observații
----------	-------	---------	-------------	---------------	------------------	------------

Județul: Craiova Municipiul: Craiova Localitatea: Craiova Cod SIRUTA: 69900	Secțiune plan: *Nr. Sector cadastral: *Nr. Cadastral imobil: *Nr. Carte funciară:	*Cod zona valorică: *Cod zona protejată: *Cod poștal:
--	--	---

Fișa spațiului verde Nr. 1446
Strada Amaradia - bl.D3

1. SCHIȚA AMPLASAMENTULUI TERENULUI SPAȚIU VERDE
Scara: 1:200



2. ADRSA: Zona George Enescu

3. DATE DESPRE TERENUL SPAȚIU VERDE

Proprietar / Deținător teren spațiu verde	Tip proprietate	Mod administrare	Categorie de folosință	Reglementare urbanistică	Suprafața măsurată(mp)		Total teren (mp)	Observații
					Teren exclusiv	Teren în indiviziune		
Municipiul Craiova /Municipiul Craiova	domeniul public al unităților administrativ- teritoriale	direct	Zona verde		17,72	0	17,72	
Total teren(mp)					17,72	0	17,72	

4. DATE PRIVIND CONSTRUCȚIILE EXISTENTE PE TERENUL SPAȚIU VERDE

Proprietar / Deținător construcții	Tip proprietate	Mod administrare	Nr. corp construcție	Cod grupă destinație	Suprafață construită la sol(mp)	Observații
Total suprafață ocupată din terenul spațiu verde (mp)					0	

5. ECHIPAREA EDILITARA A TERENULUI: A C t E G T

6. DATE PRIVIND VEGETAȚIA EXISTENTĂ PE TERENUL SPAȚIU VERDE

Arbori ocrotiți

Nr. Crt.	Nr. Unic	Specia	Localizare	Diametru(cm)	Înălțime(m)	Coronament(m)	Viabilitate	Grad întreținere	Riscuri
----------	----------	--------	------------	--------------	-------------	---------------	-------------	------------------	---------

Arbori izolați

Nr. Crt.	Nr. Unic	Specia	Localizare	Diametru(cm)	Înălțime(m)	Coronament(m)	Viabilitate	Grad întreținere	Riscuri
----------	----------	--------	------------	--------------	-------------	---------------	-------------	------------------	---------

Alți arbori

Nr. Crt.	Nr. Unic	Specia	Localizare	Diametru(cm)	Înălțime(m)	Coronament(m)	Viabilitate	Grad întreținere	Riscuri
----------	----------	--------	------------	--------------	-------------	---------------	-------------	------------------	---------

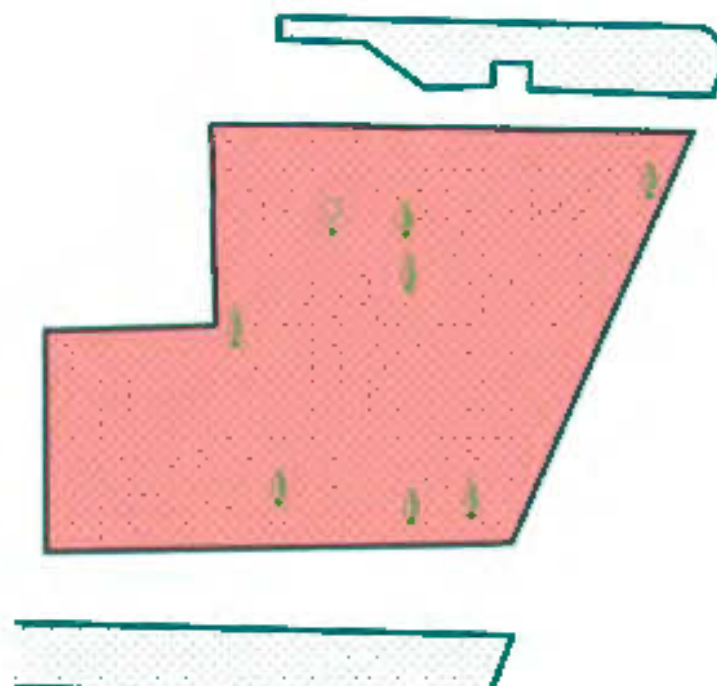
7. DOCUMENTE EMISE CU PRIVIRE LA TERENUL SPAȚIU VERDE ȘI CONSTRUCȚIILE EXISTENTE

Nr. Crt.	Titlu	Emitent	Verificator	Data emiterii	Data verificării	Observații
----------	-------	---------	-------------	---------------	------------------	------------

Județul: Craiova Municipiul: Craiova Localitatea: Craiova Cod SIRUTA: 69900	Secțiune plan: *Nr. Sector cadastral: *Nr. Cadastral imobil: *Nr. Carte funciară:	*Cod zona valorică: *Cod zona protejată: *Cod poștal:
--	--	---

Fișa spațiului verde Nr. 1447
Strada Amaradia - bl.D3

1. SCHIȚA AMPLASAMENTULUI TERENULUI SPAȚIU VERDE
Scara: 1:175



2. ADRESA: Zona George Enescu

3. DATE DESPRE TERENUL SPAȚIU VERDE

Proprietar / Deținător teren spațiu verde	Tip proprietate	Mod administrare	Categorie de folosință	Reglementare urbanistică	Suprafața măsurată(mp)		Total teren (mp)	Observații
					Teren exclusiv	Teren în indiviziune		
Municipiul Craiova /Municipiul Craiova	domeniul public al unităților administrativ- teritoriale	direct	Zona verde		151,13	0	151,13	
Total teren(mp)					151,13	0	151,13	

4. DATE PRIVIND CONSTRUCȚIILE EXISTENTE PE TERENUL SPAȚIU VERDE

Proprietar / Deținător construcții	Tip proprietate	Mod administrare	Nr. corp construcție	Cod grupă destinație	Suprafață construită la sol(mp)	Observații
Total suprafață ocupată din terenul spațiu verde (mp)					0	

5. ECHIPAREA EDILITARA A TERENULUI: A C t B G T

6. DATE PRIVIND VEGETAȚIA EXISTENTĂ PE TERENUL SPAȚIU VERDE

Arbori ocratiți

Nr. Crt.	Nr. Unic	Specia	Localizare	Diametru(cm)	Înălțime(m)	Coronament(m)	Viabilitate	Grad întreținere	Riscuri
----------	----------	--------	------------	--------------	-------------	---------------	-------------	------------------	---------

Arbori izolați

Nr. Crt.	Nr. Unic	Specia	Localizare	Diametru(cm)	Înălțime(m)	Coronament(m)	Viabilitate	Grad întreținere	Riscuri
----------	----------	--------	------------	--------------	-------------	---------------	-------------	------------------	---------

Alți arbori

Nr. Crt.	Nr. Unic	Specia	Localizare	Diametru(cm)	Înălțime(m)	Coronament(m)	Viabilitate	Grad întreținere	Riscuri
1	30850	Artar (naltin de camp)		20	5	3	Foarte buna	Permanent	Fără riscuri
2	30853	Corcoduș		2	3	1	Foarte buna	Permanent	Fără riscuri
3	30855	Liliec		4	4	1	Foarte buna	Permanent	Fără riscuri
4	30856	Mojdrean		8	6	2	Foarte buna	Permanent	Fără riscuri
5	30857	Mojdrean		26	6	4	Foarte buna	Permanent	Fără riscuri
6	30851	Tei pucios		18	6	4	Foarte buna	Permanent	Fără riscuri
7	30852	Tei pucios		18	6	4	Foarte buna	Permanent	Fără riscuri
8	30854	Ulm de câmp		8	6	2	Foarte buna	Permanent	Fără riscuri

7. DOCUMENTE EMISE CU PRIVIRE LA TERENUL SPAȚIU VERDE ȘI CONSTRUCȚIILE EXISTENTE

Nr. Crt.	Titlu	Emitent	Verificator	Data emiterii	Data verificării	Observații
----------	-------	---------	-------------	---------------	------------------	------------

Județul: Craiova
Municipiul: Craiova
Localitatea: Craiova
Cod SIRUTA: 69900

Secțiune plan:
*Nr. Sector cadastral:
*Nr. Cadastral imobil:
*Nr. Carte funciară:

*Cod zona valorică:
*Cod zona protejată:
*Cod poștal:

Fișa spațiului verde Nr. 1448
Strada Amaradia - bl.D4

1. SCHIȚA AMPLASAMENTULUI TERENULUI SPAȚIU VERDE
Scara: 1:200



2. ADRSA: Zona George Enescu

3. DATE DESPRE TERENUL SPAȚIU VERDE

Proprietar / Deținător teren spațiu verde	Tip proprietate	Mod administrare	Categorie de folosință	Reglementare urbanistică	Suprafața măsurată(mp)		Total teren (mp)	Observații
					Teren exclusiv	Teren în indiviziune		
Municipiul Craiova /Municipiul Craiova	domeniul public al unităților administrativ- teritoriale	direct	Zona verde		45,55	0	45,55	
Total teren(mp)					45,55	0	45,55	

4. DATE PRIVIND CONSTRUCȚIILE EXISTENTE PE TERENUL SPAȚIU VERDE

Proprietar / Deținător construcții	Tip proprietate	Mod administrare	Nr. corp construcție	Cod grupă destinație	Suprafață construită la sol(mp)	Observații
Total suprafață ocupată din terenul spațiu verde (mp)					0	

5. ECHIPAREA EDILITARA A TERENULUI: A C t E G T

6. DATE PRIVIND VEGETAȚIA EXISTENTĂ PE TERENUL SPAȚIU VERDE

Arbori ocrotiți

Nr. Crt.	Nr. Unic	Specia	Localizare	Diametru(cm)	Înălțime(m)	Coronament(m)	Viabilitate	Grad întreținere	Riscuri
----------	----------	--------	------------	--------------	-------------	---------------	-------------	------------------	---------

Arbori izolați

Nr. Crt.	Nr. Unic	Specia	Localizare	Diametru(cm)	Înălțime(m)	Coronament(m)	Viabilitate	Grad întreținere	Riscuri
----------	----------	--------	------------	--------------	-------------	---------------	-------------	------------------	---------

Alți arbori

Nr. Crt.	Nr. Unic	Specia	Localizare	Diametru(cm)	Înălțime(m)	Coronament(m)	Viabilitate	Grad întreținere	Riscuri
1	30849	Mojdrcau		30	5	4	Foarte buna	Permanent	Fără riscuri

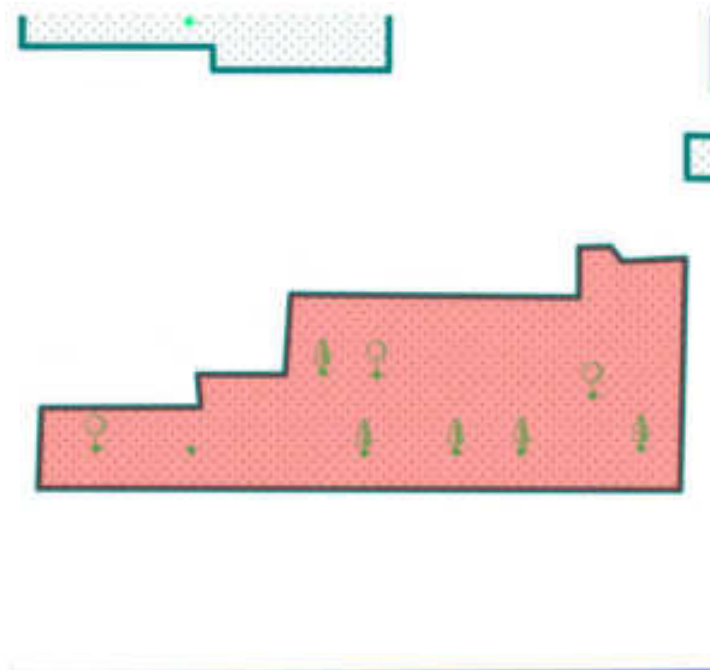
7. DOCUMENTE EMISE CU PRIVIRE LA TERENUL SPAȚIU VERDE ȘI CONSTRUCȚIILE EXISTENTE

Nr. Crt.	Titlu	Emitent	Verificator	Data emiterii	Data verificării	Observații
----------	-------	---------	-------------	---------------	------------------	------------

Județul: Craiova Municipiul: Craiova Localitatea: Craiova Cod SIRUTA: 69900	Secțiune plan: *Nr. Sector cadastral: *Nr. Cadastral imobil: *Nr. Carte funciară:	*Cod zona valorică: *Cod zona protejată: *Cod poștal:
--	--	---

Fișa spațiului verde Nr. 1449
Strada Opanez - bl.D4

1. SCHIȚA AMPLASAMENTULUI TERENULUI SPAȚIU VERDE
Scara: 1:270



2. ADRESA: Zona George Enescu

3. DATE DESPRE TERENUL SPAȚIU VERDE

Proprietar / Deținător teren spațiu verde	Tip proprietate	Mod administrare	Categorie de folosință	Reglementare urbanistică	Suprafața măsurată(mp)		Total teren (mp)	Observații
					Teren exclusiv	Teren în indiviziune		
Municipiul Craiova /Municipiul Craiova	domeniul public al unităților administrativ- teritoriale	direct	Zona verde		186,14	0	186,14	
Total teren(mp)					186,14	0	186,14	

4. DATE PRIVIND CONSTRUCȚIILE EXISTENTE PE TERENUL SPAȚIU VERDE

Proprietar / Deținător construcții	Tip proprietate	Mod administrare	Nr. corp construcție	Cod grupă destinație	Suprafață construită la sol(mp)	Observații
Total suprafață ocupată din terenul spațiu verde (mp)					0	

5. ECHIPAREA EDILITARA A TERENULUI: A C t B G T

6. DATE PRIVIND VEGETAȚIA EXISTENTĂ PE TERENUL SPAȚIU VERDE

Arbori ocratiți

Nr. Crt.	Nr. Linie	Specia	Localizare	Diametru(cm)	Înălțime(m)	Coronament(m)	Viabilitate	Grad întreținere	Riscuri
----------	-----------	--------	------------	--------------	-------------	---------------	-------------	------------------	---------

Arbori izolați

Nr. Crt.	Nr. Linie	Specia	Localizare	Diametru(cm)	Înălțime(m)	Coronament(m)	Viabilitate	Grad întreținere	Riscuri
----------	-----------	--------	------------	--------------	-------------	---------------	-------------	------------------	---------

Alți arbori

Nr. Crt.	Nr. Linie	Specia	Localizare	Diametru(cm)	Înălțime(m)	Coronament(m)	Viabilitate	Grad întreținere	Riscuri
1	30848	Liliac		4	4	2	Buna: prezinta zgarieturi, guluire, cioplitura, cicatrizari, incluziune de corp	Permanent	Fără riscuri
2	30843	Liliac		4	2	1	Foarte buna	Permanent	Fără riscuri
3	30840	Liliac		4	3	3	Foarte buna	Permanent	Fără riscuri
4	30845	Mojdrean		8	3	1	Foarte buna	Permanent	Fără riscuri
5	30844	Mojdrean		16	4	3	Foarte buna	Permanent	Fără riscuri
6	30846	Mojdrean		30	8	4	Foarte buna	Permanent	Fără riscuri
7	30847	Mojdrean		22	7	3	Foarte buna	Permanent	Fără riscuri
8	30841	Sanger		4	4	3	Foarte buna	Permanent	Fără riscuri
9	30842	Tei purins		20	7	3	Foarte buna	Permanent	Fără riscuri

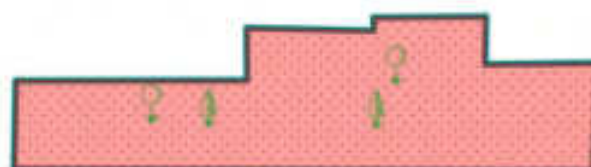
7. DOCUMENTE EMISE CU PRIVIRE LA TERENUL SPAȚIU VERDE ȘI CONSTRUCȚIILE EXISTENTE

Nr. Crt.	Titlu	Emitent	Verificator	Data emiterii	Data verificării	Observații
----------	-------	---------	-------------	---------------	------------------	------------

Județul: Craiova Municipiul: Craiova Localitatea: Craiova Cod SIRUTA: 69900	Secțiune plan: *Nr. Sector cadastral: *Nr. Cadastral imobil: *Nr. Carte funciară:	*Cod zona valorică: *Cod zona protejată: *Cod poștal:
--	--	---

**Fișa spațiului verde Nr. 1450
Strada Opancz - bl.D4-D5**

1. SCHIȚA AMPLASAMENTULUI TERENULUI SPAȚIU VERDE
Scara: 1:200



2. ADRSA: Zona George Enescu

3. DATE DESPRE TERENUL SPAȚIU VERDE

Proprietar / Deținător teren spațiu verde	Tip proprietate	Mod administrare	Categorie de folosință	Reglementare urbanistică	Suprafața măsurată(mp)		Total teren (mp)	Observații
					Teren exclusiv	Teren în îndiviziune		
Municipiul Craiova /Municipiul Craiova	domeniul public al unităților administrativ- teritoriale	direct	Zona verde		64,96	0	64,96	
Total teren(mp)					64,96	0	64,96	

4. DATE PRIVIND CONSTRUCȚIILE EXISTENTE PE TERENUL SPAȚIU VERDE

Proprietar / Deținător construcții	Tip proprietate	Mod administrare	Nr. corp construcție	Cod grupă destinație	Suprafață construită la sol(mp)	Observații
Total suprafață ocupată din terenul spațiu verde (mp)					0	

5. ECHIPAREA EDILITARA A TERENULUI: A C t E G T

6. DATE PRIVIND VEGETAȚIA EXISTENTĂ PE TERENUL SPAȚIU VERDE

Arbori ocrotiți

Nr. Crt.	Nr. Unic	Specia	Localizare	Diametru(cm)	Înălțime(m)	Coronament(m)	Viabilitate	Grad întreținere	Riscuri
----------	----------	--------	------------	--------------	-------------	---------------	-------------	------------------	---------

Arbori izolați

Nr. Crt.	Nr. Unic	Specia	Localizare	Diametru(cm)	Înălțime(m)	Coronament(m)	Viabilitate	Grad întreținere	Riscuri
----------	----------	--------	------------	--------------	-------------	---------------	-------------	------------------	---------

Alți arbori

Nr. Crt.	Nr. Unic	Specia	Localizare	Diametru(cm)	Înălțime(m)	Coronament(m)	Viabilitate	Grad întreținere	Riscuri
1	30838	Gladiola		8	6	4	Foarte buna	Permanent	Fără riscuri
2	30836	Liliac		6	2	1	Buna: prezintă zgarieturi, gatuire, cioplitura, cicatrizari, incluziune de corp	Permanent	Fără riscuri
3	30839	Liliac		2	2	1	Foarte buna	Permanent	Fără riscuri
4	30837	Mar		18	4	3	Foarte buna	Permanent	Fără riscuri

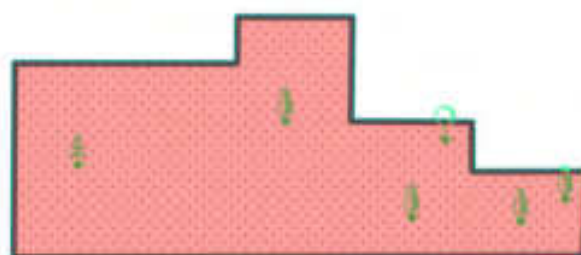
7. DOCUMENTE EMISE CU PRIVIRE LA TERENUL SPAȚIU VERDE ȘI CONSTRUCȚIILE EXISTENTE

Nr. Crt.	Titlu	Emitent	Verificator	Data emiterii	Data verificării	Observații
----------	-------	---------	-------------	---------------	------------------	------------

Județul: Craiova Municipal: Craiova Localitatea: Craiova Cod SIRUTA: 69900	Secțiune plan: *Nr. Sector cadastral: *Nr. Cadastral imobil: *Nr. Carte funciara:	*Cod zona valorică: *Cod zona protejată: *Cod poștal:
---	--	---

Fișa spațiului verde Nr. 1451
Strada Opanez - bLD5

1. SCHIȚA AMPLASAMENTULUI TERENULUI SPAȚIU VERDE
Scara: 1:200



2. ADRESA: Zona George Enescu

3. DATE DESPRE TERENUL SPAȚIU VERDE

Proprietar / Deținător teren spațiu verde	Tip proprietate	Mod administrare	Categorie de folosință	Reglementare urbanistică	Suprafața măsurată(mp)		Total teren (mp)	Observații
					Teren exclusiv	Teren în indiviziune		
Municipiul Craiova /Municipiul Craiova	domeniul public al unităților administrativ- teritoriale	direct	Zona verde		97,18	0	97,18	
Total teren(mp)					97,18	0	97,18	

4. DATE PRIVIND CONSTRUCȚIILE EXISTENTE PE TERENUL SPAȚIU VERDE

Proprietar / Deținător construcții	Tip proprietate	Mod administrare	Nr. corp construcție	Cod grupă destinație	Suprafață construită la sol(mp)	Observații
Total suprafață ocupată din terenul spațiu verde (mp)					0	

5. ECHIPAREA EDILITAREA TERENULUI: A C t E G T

6. DATE PRIVIND VEGETAȚIA EXISTENTĂ PE TERENUL SPAȚIU VERDE

Arbori ocrotiți

Nr. Crt.	Nr. Unic	Specia	Localizare	Diametru(cm)	Înălțime(m)	Coronament(m)	Viabilitate	Grad întreținere	Riscuri
1	30831	Nuc comun		34	10	8	Foarte buna	Permanent	Fără riscuri

Arbori izolați

Nr. Crt.	Nr. Unic	Specia	Localizare	Diametru(cm)	Înălțime(m)	Coronament(m)	Viabilitate	Grad întreținere	Riscuri
----------	----------	--------	------------	--------------	-------------	---------------	-------------	------------------	---------

Alți arbori

Nr. Crt.	Nr. Unic	Specia	Localizare	Diametru(cm)	Înălțime(m)	Coronament(m)	Viabilitate	Grad întreținere	Riscuri
1	30833	Liliac		4	3	1	Foarte buna	Permanent	Fără riscuri
2	30830	Pin Negru		18	8	3	Foarte buna	Permanent	Fără riscuri
3	30834	Prun		14	5	3	Foarte buna	Permanent	Fără riscuri
4	30835	Prun		4	3	2	Foarte buna	Permanent	Fără riscuri
5	30832	Visin		4	3	0	Local necorespunzătoare: uscat sau scorbură > 40 cm.	Permanent	Căderi energii uscate

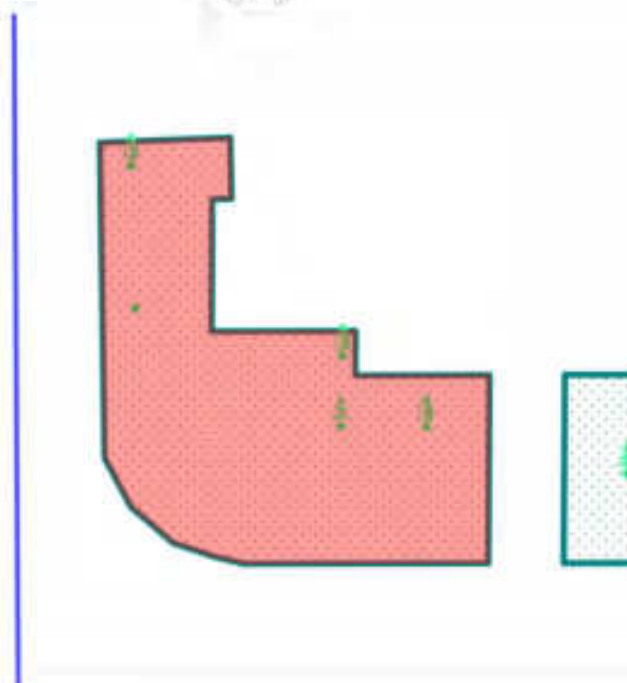
7. DOCUMENTE BMUSE CU PRIVIRE LA TERENUL SPAȚIU VERDE ȘI CONSTRUCȚIILE EXISTENTE

Nr. Crt.	Titlu	Emitent	Verificator	Data emiterii	Data verificării	Observații
----------	-------	---------	-------------	---------------	------------------	------------

Județul: Craiova Municipiul: Craiova Localitatea: Craiova Cod SIRUTA: 69900	Secțiune plan: *Nr. Sector cadastral: *Nr. Cadastral imobil: *Nr. Carte funciară:	*Cod zona valorică: *Cod zona protejată: *Cod poștal:
--	--	---

Fișa spațiului verde Nr. 1452
Strada Opancez - bLD5

1. SCHIȚA AMPLASAMENTULUI TERENULUI SPAȚIU VERDE
Scara: 1:200



2. ADRESA: Zona George Enescu

3. DATE DESPRE TERENUL SPAȚIU VERDE

Proprietar / Deținător teren spațiu verde	Tip proprietate	Mod administrare	Categorie de folosință	Reglementare urbanistică	Suprafața măsurată(mp)		Total teren (mp)	Observații
					Teren exclusiv	Teren în indiviziune		
Municipiul Craiova /Municipiul Craiova	domeniul public al unităților administrativ-teritoriale	direct	Zona verde		108,17	0	108,17	
Total teren(mp)					108,17	0	108,17	

4. DATE PRIVIND CONSTRUCȚIILE EXISTENTE PE TERENUL SPAȚIU VERDE

Proprietar / Deținător construcții	Tip proprietate	Mod administrare	Nr. corp construcție	Cod grupă destinație	Suprafață construită la sol(mp)	Observații
Total suprafață ocupată din terenul spațiu verde (mp)					0	

5. ECHIPAREA EDILITARA A TERENULUI: A C t E G T

6. DATE PRIVIND VEGETAȚIA EXISTENTĂ PE TERENUL SPAȚIU VERDE

Arbori ocrotiți

Nr. Crt.	Nr. Unic	Specia	Localizare	Diametru(cm)	Înălțime(m)	Comament(m)	Viabilitate	Grad întreținere	Riscuri
----------	----------	--------	------------	--------------	-------------	-------------	-------------	------------------	---------

Arbori izolați

Nr. Crt.	Nr. Unic	Specia	Localizare	Diametru(cm)	Înălțime(m)	Coronament(m)	Viabilitate	Grad întreținere	Riscuri
----------	----------	--------	------------	--------------	-------------	---------------	-------------	------------------	---------

Alți arbori

Nr. Crt.	Nr. Unic	Specia	Localizare	Diametru(cm)	Înălțime(m)	Coronament(m)	Viabilitate	Grad întreținere	Riscuri
1	30825	Mojdrean		20	6	4	Foarte buna	Permanent	Fără riscuri
2	30826	Nectarin		2	2	1	Foarte buna	Permanent	Fără riscuri
3	30827	Salcâm		20	6	0	Total necorespunzătoare: uscat sau scorburi > 40 cm.	Permanent	Căderi crengi uscate
4	30829	Salcâm		30	6	2	Buna: prezinta zgarieturi, gatuire, cioplitura, cicatrizari, incluziune de corp	Permanent	Căderi crengi uscate
5	30828	Tuie		8	4	2	Buna: prezinta zgarieturi, gatuire, cioplitura, cicatrizari, incluziune de corp	Permanent	Fără riscuri

7. DOCUMENTE EMISE CU PRIVIRE LA TERENUL SPAȚIU VERDE ȘI CONSTRUCȚIILE EXISTENTE

Nr. Crt	Titlu	Emitent	Verificator	Data emiterii	Data verificării	Observații
---------	-------	---------	-------------	---------------	------------------	------------

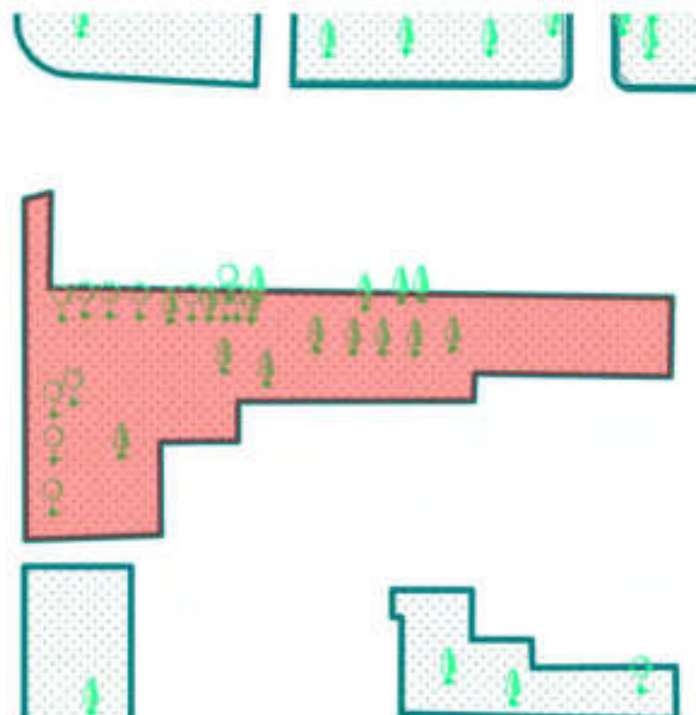
Județul: Craiova
Municipiul: Craiova
Localitatea: Craiova
Cod SIRUTA: 69900

Secțiune plan:
*Nr. Sector cadastral:
*Nr. Cadastral imobil:
*Nr. Carte funciara:

*Cod zona valorică:
*Cod zona protejată:
*Cod poștal:

Fișa spațiului verde Nr. 1453
Strada Opanez - bl.D12

1. SCHIȚA AMPLASAMENTULUI TERENULUI SPAȚIU VERDE
Scara: 1:346



2. ADRESA: Zona George Enescu

3. DATE DESPRE TERENUL SPAȚIU VERDE

Proprietar / Deținător teren spațiu verde	Tip proprietate	Mod administrare	Categorie de folosință	Reglementare urbanistică	Suprafața măsurată(mp)		Total teren (mp)	Observații
					Teren exclusiv	Teren în indiviziune		
Municipiul Craiova /Municipiul Craiova	domeniul public al unităților administrativ-teritoriale	direct	Zona verde		262,1	0	262,1	
Total teren(mp)					262,1	0	262,1	

4. DATE PRIVIND CONSTRUCȚIILE EXISTENTE PE TERENUL SPAȚIU VERDE

Proprietar / Deținător construcții	Tip proprietate	Mod administrare	Nr. corp construcție	Cod grupă destinație	Suprafață construită la sol(mp)	Observații
Total suprafață ocupată din terenul spațiu verde (mp)					0	

5. ECHIPAREA EDILITARA A TERENULUI: A C t E G T

6. DATE PRIVIND VEGETAȚIA EXISTENTĂ PE TERENUL SPAȚIU VERDE

Arbori ocrotiți

Nr. Crt.	Nr. Unic	Specia	Localizare	Diametru(cm)	Înălțime(m)	Coronament(m)	Viabilitate	Grad întreținere	Riscuri
----------	----------	--------	------------	--------------	-------------	---------------	-------------	------------------	---------

Arbori Izolați

Nr. Crt.	Nr. Unic	Specia	Localizare	Diametru(cm)	Înălțime(m)	Coronament(m)	Viabilitate	Grad întreținere	Riscuri
----------	----------	--------	------------	--------------	-------------	---------------	-------------	------------------	---------

Alți arbori

Nr. Crt.	Nr. Unic	Specia	Localizare	Diametru(cm)	Înălțime(m)	Coronament(m)	Viabilitate	Grad întreținere	Riscuri
1	31060	Caisul		2	2	1	Foarte buna	Permanent	Fără riscuri
2	31068	Ciresul pasarese		8	4	2	Foarte buna	Permanent	Fără riscuri
3	31077	Coreodus		20	4	5	Foarte buna	Permanent	Fără riscuri
4	31059	Coreodus		6	4	1	Foarte buna	Permanent	Fără riscuri
5	31062	Coreodus		8	3	3	Foarte buna	Permanent	Fără riscuri
6	31061	Coreodus		6	3	1	Foarte buna	Permanent	Fără riscuri
7	31054	Coreodus		12	6	2	Foarte buna	Permanent	Fără riscuri
8	31070	Gutui		2	2	1	Foarte buna	Permanent	Fără riscuri
9	31072	Liliac		4	3	1	Foarte buna	Permanent	Fără riscuri
10	31074	Liliac		4	3	1	Foarte buna	Permanent	Fără riscuri
11	31073	Liliac		4	3	1	Foarte buna	Permanent	Fără riscuri
12	31066	Liliac		4	3	1	Foarte buna	Permanent	Fără riscuri
13	31065	Liliac		4	3	1	Foarte buna	Permanent	Fără riscuri
14	31075	Liliac		4	2	1	Buna: prezinta zgarieturi, gatuire, cioplitura, cicatrizari, incluziune de corp	Permanent	Fără riscuri
15	31069	Liliac		4	3	1	Foarte buna	Permanent	Fără riscuri
16	31067	Liliac		4	3	1	Foarte buna	Permanent	Fără riscuri

17	31078	Liliiac		4	2	1	Hoarte buna	Permanent	Fără riscuri
18	31079	Liliiac		4	2	1	Hoarte buna	Permanent	Fără riscuri
19	31076	Liliiac		4	2	1	Hoarte buna	Permanent	Fără riscuri
20	31071	Liliiac		4	3	1	Hoarte buna	Permanent	Fără riscuri
21	31063	Mar		12	5	2	Hoarte buna	Permanent	Fără riscuri
22	31058	Mar		12	4	2	Hoarte buna	Permanent	Fără riscuri
23	31053	Mur		12	6	2	Hoarte buna	Permanent	Fără riscuri
24	31057	Mur		16	4	3	Foarte buna	Permanent	Fără riscuri
25	31055	Salcie plangatoare		30	11	3	Foarte buna	Permanent	Fără riscuri
26	31056	Salcie plangatoare		28	11	3	Foarte buna	Permanent	Fără riscuri
27	31064	Vixin		2	2	1	Foarte buna	Permanent	Fără riscuri

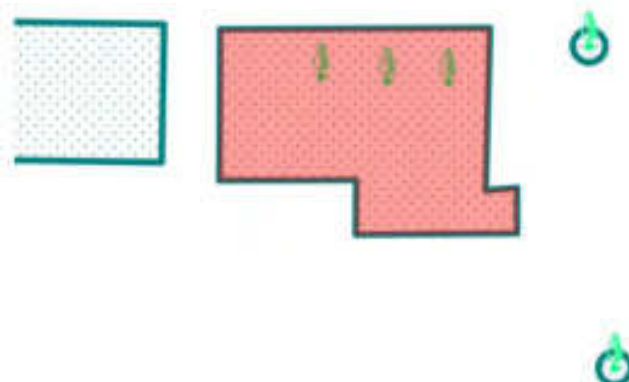
7. DOCUMENTE EMISE CU PRIVIRE LA TERENUL SPAȚIU VERDE ȘI CONSTRUCȚIILE EXISTENTE

Nr. Cr.	Titlu	Emitent	Verificator	Data emiterii	Data verificării	Observații
---------	-------	---------	-------------	---------------	------------------	------------

Județul: Craiova Municipiul: Craiova Localitatea: Craiova Cod SIRUTA: 69900	Secțiune plan: *Nr. Sector cadastral: *Nr. Cadastral imobil: *Nr. Carte funciară:	*Cod zona valorică: *Cod zona protejată: *Cod poștal:
--	--	---

**Fișa spațiului verde Nr. 1454
Strada Nicolae Bănescu - bl.D12**

1. SCHIȚA AMPLASAMENTULUI TERENULUI SPAȚIU VERDE
Scara: 1:200



2. ADRSA: Zona George Enescu

3. DATE DESPRE TERENUL SPAȚIU VERDE

Proprietar / Deținător teren spațiu verde	Tip proprietate	Mod administrare	Categorie de folosință	Reglementare urbanistică	Suprafața măsurată(mp)		Total teren (mp)	Observații
					Teren exclusiv	Teren în indiviziune		
Municipiul Craiova /Municipiul Craiova	domeniul public al unităților administrativ- teritoriale	direct	Zona verde		47,52	0	47,52	
Total teren(mp)					47,52	0	47,52	

4. DATE PRIVIND CONSTRUCȚIILE EXISTENTE PE TERENUL SPAȚIU VERDE

Proprietar / Deținător construcții	Tip proprietate	Mod administrare	Nr. corp construcție	Cod grupă destinație	Suprafață construită la sol(mp)	Observații
Total suprafață ocupată din terenul spațiu verde (mp)					0	

5. ECHIPAREA EDILITARA A TERENULUI: A C t E G T

6. DATE PRIVIND VEGETAȚIA EXISTENTĂ PE TERENUL SPAȚIU VERDE

Arbori ocrotiți

Nr. Crt.	Nr. Unic	Specia	Localizare	Diametru(cm)	Înălțime(m)	Coronament(m)	Viabilitate	Grad întreținere	Riscuri
----------	----------	--------	------------	--------------	-------------	---------------	-------------	------------------	---------

Arbori izolați

Nr. Crt.	Nr. Unic	Specia	Localizare	Diametru(cm)	Înălțime(m)	Coronament(m)	Viabilitate	Grad întreținere	Riscuri
----------	----------	--------	------------	--------------	-------------	---------------	-------------	------------------	---------

Alți arbori

Nr. Crt.	Nr. Unic	Specia	Localizare	Diametru(cm)	Înălțime(m)	Coronament(m)	Viabilitate	Grad întreținere	Riscuri
1	31051	Frasin comun		24	12	5	Foarte buna	Permanent	Fără riscuri
2	31050	Prun		12	6	2	Foarte buna	Permanent	Fără riscuri
3	31052	Tei cu frunza mare		34	12	6	Foarte buna	Permanent	Fără riscuri

7. DOCUMENTE EMISE CU PRIVIRE LA TERENUL SPAȚIU VERDE ȘI CONSTRUCȚIILE EXISTENTE

Nr. Crt.	Titlu	Emitent	Verificator	Data emiterii	Data verificării	Observații
----------	-------	---------	-------------	---------------	------------------	------------

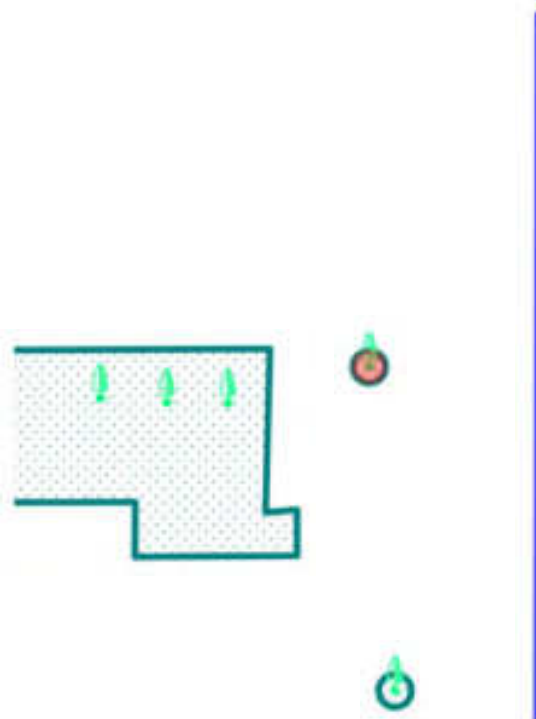
Județul: Craiova
Municipiul: Craiova
Localitatea: Craiova
Cod STRUTA: 69900

Secțiune plan:
*Nr. Sector cadastral:
*Nr. Cadastral imobil:
*Nr. Carte funciară:

*Cod zona valorică:
*Cod zona protejată:
*Cod poștal:

Fișa spațiului verde Nr. 1455
Strada Nicolae Bănescu - bl.D12

1. SCHIȚA AMPLASAMENTULUI TERENULUI SPAȚIU VERDE
Scara: 1:200



2. ADRESA: Zona George Enescu

3. DATE DESPRE TERENUL SPAȚIU VERDE

Proprietar / Deținător teren spațiu verde	Tip proprietate	Mod administrare	Categorie de folosință	Reglementare urbanistică	Suprafața măsurată(mp)		Total teren (mp)	Observații
					Teren exclusiv	Teren în indiviziune		
Municipiul Craiova /Municipiul Craiova	domeniul public al unităților administrativ- teritoriale	direct	Zona verde		0,78	0	0,78	
Total teren(mp)					0,78	0	0,78	

4. DATE PRIVIND CONSTRUCȚIILE EXISTENTE PE TERENUL SPAȚIU VERDE

Proprietar / Deținător construcții	Tip proprietate	Mod administrare	Nr. corp construcție	Cod grupă destinație	Suprafață construită la sol(mp)	Observații
Total suprafață ocupată din terenul spațiu verde (mp)					0	

5. ECHIPAREA EDILITAREA TERENULUI: A C t E G T

6. DATE PRIVIND VEGETAȚIA EXISTENTĂ PE TERENUL SPAȚIU VERDE

Arburi ucrotiți

Nr. Crt.	Nr. Unic	Specia	Localizare	Diametru(cm)	Înălțime(m)	Coronament(m)	Viabilitate	Grad întreținere	Riscuri
----------	----------	--------	------------	--------------	-------------	---------------	-------------	------------------	---------

Arbori izolați

Nr. Crt.	Nr. Unic	Specia	Localizare	Diametru(cm)	Înălțime(m)	Coronament(m)	Viabilitate	Grad întreținere	Riscuri
1	31049	Mojdrean		28	7	6	Foarte buna	Permanent	Fără riscuri

Alți arbori

Nr. Crt.	Nr. Unic	Specia	Localizare	Diametru(cm)	Înălțime(m)	Coronament(m)	Viabilitate	Grad întreținere	Riscuri
----------	----------	--------	------------	--------------	-------------	---------------	-------------	------------------	---------

7. DOCUMENTE EMISE CU PRIVIRE LA TERENUL SPAȚIU VERDE ȘI CONSTRUCȚIILE EXISTENTE

Nr. Crt.	Titlu	Emitent	Verificator	Data emiterii	Data verificării	Observații
----------	-------	---------	-------------	---------------	------------------	------------

Județul: Craiova
Municipiul: Craiova
Localitatea: Craiova
Cod STRUTA: 69900

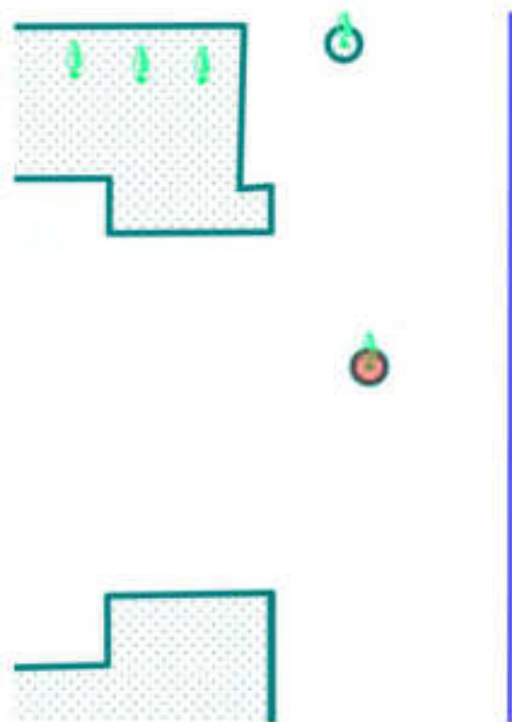
Secțiune plan:
*Nr. Sector cadastral:
*Nr. Cadastral imobil:
*Nr. Carte funciară:

*Cod zona valorică:
*Cod zona protejată:
*Cod poștal:

Fișa spațiului verde Nr. 1456
Strada Nicolae Bănescu - bl.D12

1. SCHIȚA AMPLASAMENTULUI TERENULUI SPAȚIU VERDE

Scara: 1:200



2. ADRESA: Zona George Enescu

3. DATE DESPRE TERENUL SPAȚIU VERDE

Proprietar / Deținător teren spațiu verde	Tip proprietate	Mod administrare	Categorie de folosință	Reglementare urbanistică	Suprafața măsurată(mp)		Total teren (mp)	Observații
					Teren exclusiv	Teren în indiviziune		
Municipiul Craiova /Municipiul Craiova	domeniul public al unităților administrativ- teritoriale	direct	Zona verde		0,78	0	0,78	
Total teren(mp)					0,78	0	0,78	

4. DATE PRIVIND CONSTRUCȚIILE EXISTENTE PE TERENUL SPAȚIU VERDE

Proprietar / Deținător construcții	Tip proprietate	Mod administrare	Nr. corp construcție	Cod grupă destinație	Suprafață construită la sol(mp)	Observații
Total suprafață ocupată din terenul spațiu verde (mp)					0	

5. ECHIPAREA EDILITAREA TERENULUI: A C t E G T

6. DATE PRIVIND VEGETAȚIA EXISTENTĂ PE TERENUL SPAȚIU VERDE

Arburi ucroșiți

Nr. Crt.	Nr. Unic	Specia	Localizare	Diametru(cm)	Înălțime(m)	Coronament(m)	Viabilitate	Grad întreținere	Riscuri
----------	----------	--------	------------	--------------	-------------	---------------	-------------	------------------	---------

Arbori izolați

Nr. Crt.	Nr. Unic	Specia	Localizare	Diametru(cm)	Înălțime(m)	Coronament(m)	Viabilitate	Grad întreținere	Riscuri
1	31048	Caisul		34	6	5	Buna: prezintă zgarieturi, gatuire, cioplitura, cicatrizari, incluziune de corp	Permanent	Căderi crengi uscate

Alți arbori

Nr. Crt.	Nr. Unic	Specia	Localizare	Diametru(cm)	Înălțime(m)	Coronament(m)	Viabilitate	Grad întreținere	Riscuri
----------	----------	--------	------------	--------------	-------------	---------------	-------------	------------------	---------

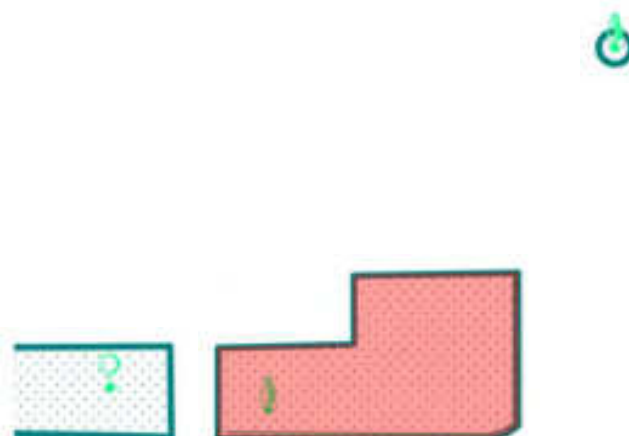
7. DOCUMENTE EMISE CU PRIVIRE LA TERENUL SPAȚIU VERDE ȘI CONSTRUCȚIILE EXISTENTE

Nr. Crt.	Titlu	Emitent	Verificator	Data emiterii	Data verificării	Observații
----------	-------	---------	-------------	---------------	------------------	------------

Județul: Craiova Municipiul: Craiova Localitatea: Craiova Cod SIRUTA: 69900	Secțiune plan: *Nr. Sector cadastral: *Nr. Cadastral imobil: *Nr. Carte funciară:	*Cod zona valorică: *Cod zona protejată: *Cod poștal:
--	--	---

**Fișa spațiului verde Nr. 1457
Strada Nicolae Bănescu - bl.D12**

1. SCHIȚA AMPLASAMENTULUI TERENULUI SPAȚIU VERDE
Scara: 1:200



2. ADRSA: Zona George Enescu

3. DATE DESPRE TERENUL SPAȚIU VERDE

Proprietar / Deținător teren spațiu verde	Tip proprietate	Mod administrare	Categorie de folosință	Reglementare urbanistică	Suprafața măsurată(mp)		Total teren (mp)	Observații
					Teren exclusiv	Teren în indiviziune		
Municipiul Craiova /Municipiul Craiova	domeniul public al unităților administrativ- teritoriale	direct	Zona verde		38,04	0	38,04	
Total teren(mp)					38,04	0	38,04	

4. DATE PRIVIND CONSTRUCȚIILE EXISTENTE PE TERENUL SPAȚIU VERDE

Proprietar / Deținător construcții	Tip proprietate	Mod administrare	Nr. corp construcție	Cod grupă destinație	Suprafață construită la sol(mp)	Observații
Total suprafață ocupată din terenul spațiu verde (mp)					0	

5. ECHIPAREA EDILITARA A TERENULUI: A C t E G T

6. DATE PRIVIND VEGETAȚIA EXISTENTĂ PE TERENUL SPAȚIU VERDE

Arbori ocrotiți

Nr. Crt.	Nr. Unic	Specia	Localizare	Diametru(cm)	Înălțime(m)	Coronament(m)	Viabilitate	Grad întreținere	Riscuri
----------	----------	--------	------------	--------------	-------------	---------------	-------------	------------------	---------

Arbori izolați

Nr. Crt.	Nr. Unic	Specia	Localizare	Diametru(cm)	Înălțime(m)	Coronament(m)	Viabilitate	Grad întreținere	Riscuri
----------	----------	--------	------------	--------------	-------------	---------------	-------------	------------------	---------

Alți arbori

Nr. Crt.	Nr. Unic	Specia	Localizare	Diametru(cm)	Înălțime(m)	Coronament(m)	Viabilitate	Grad întreținere	Riscuri
1	31136	Tei cu frunza mare		30	10	6	Foarte buna	Permanent	Fără riscuri

7. DOCUMENTE EMISE CU PRIVIRE LA TERENUL SPATIU VERDE ȘI CONSTRUCȚIILE EXISTENTE

Nr. Crt.	Titlu	Emitent	Verificator	Data emiterii	Data verificării	Observații
----------	-------	---------	-------------	---------------	------------------	------------

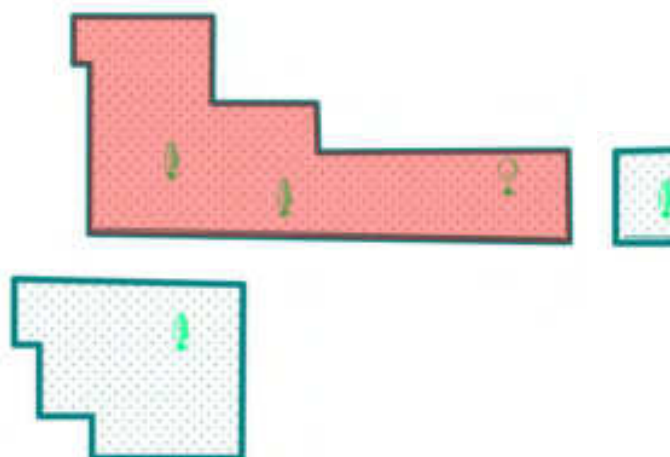
Județul: Craiova
Municipiul: Craiova
Localitatea: Craiova
Cod SIRUTA: 69900

Secțiune plan:
*Nr. Sector cadastral:
*Nr. Cadastral imobil:
*Nr. Carte funciară:

*Cod zona valorică:
*Cod zona protejată:
*Cod poștal:

Fișa spațiului verde Nr. 1458
Strada Nicolae Bănescu - bl.D12

1. SCHIȚA AMPLASAMENTULUI TERENULUI SPAȚIU VERDE
Scara: 1:200



2. ADRSA: Zona George Enescu

3. DATE DESPRE TERENUL SPAȚIU VERDE

Proprietar / Deținător teren spațiu verde	Tip proprietate	Mod administrare	Categorie de folosință	Reglementare urbanistică	Suprafața măsurată(mp)		Total teren (mp)	Observații
					Teren exclusiv	Teren în indiviziune		
Municipiul Craiova /Municipiul Craiova	domeniul public al unităților administrativ- teritoriale	direct	Zona verde		61,75	0	61,75	
Total teren(mp)					61,75	0	61,75	

4. DATE PRIVIND CONSTRUCȚIILE EXISTENTE PE TERENUL SPAȚIU VERDE

Proprietar / Deținător construcții	Tip proprietate	Mod administrare	Nr. corp construcție	Cod grupă destinație	Suprafață construită la sol(mp)	Observații
Total suprafață ocupată din terenul spațiu verde (mp)					0	

5. ECHIPAREA EDILITARA A TERENULUI: A C t E G T

6. DATE PRIVIND VEGETAȚIA EXISTENTĂ PE TERENUL SPAȚIU VERDE

Arbori ocrotiți

Nr. Crt.	Nr. Unic	Specia	Localizare	Diametru(cm)	Înălțime(m)	Coronament(m)	Viabilitate	Grad întreținere	Riscuri
----------	----------	--------	------------	--------------	-------------	---------------	-------------	------------------	---------

Arbori izolați

Nr. Crt.	Nr. Unic	Specia	Localizare	Diametru(cm)	Înălțime(m)	Coronament(m)	Viabilitate	Grad întreținere	Riscuri
----------	----------	--------	------------	--------------	-------------	---------------	-------------	------------------	---------

Alți arbori

Nr. Crt.	Nr. Unic	Specia	Localizare	Diametru(cm)	Înălțime(m)	Coronament(m)	Viabilitate	Grad întreținere	Riscuri
1	31134	Corcodus		14	5	3	Foarte buna	Permanent	Fără riscuri
2	31135	Liliac		8	3	2	Foarte buna	Permanent	Fără riscuri
3	31133	Visin		14	6	3	Foarte buna	Permanent	Fără riscuri

7. DOCUMENTE EMISE CU PRIVIRE LA TERENUL SPAȚIU VERDE ȘI CONSTRUCȚIILE EXISTENTE

Nr. Crt.	Titlu	Emitent	Verificator	Data emiterii	Data verificării	Observații
----------	-------	---------	-------------	---------------	------------------	------------

Județul: Craiova
Municipiul: Craiova
Localitatea: Craiova
Cod SIRUTA: 69900

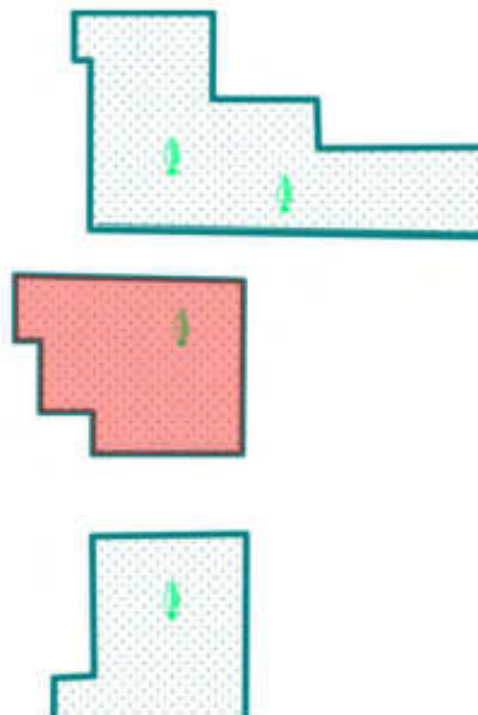
Secțiune plan:
*Nr. Sector cadastral:
*Nr. Cadastral imobil:
*Nr. Carte funciară:

*Cod zona valorică:
*Cod zona protejată:
*Cod poștal:

Fișa spațiului verde Nr. 1459
Strada Nicolae Bălcescu - bLD11

1. SCHIȚA AMPLASAMENTULUI TERENULUI SPAȚIU VERDE

Scara: 1:200



2. ADRSA: Zona George Enescu

3. DATE DESPRE TERENUL SPAȚIU VERDE

Proprietar / Deținător teren spațiu verde	Tip proprietate	Mod administrare	Categorie de folosință	Reglementare urbanistică	Suprafața măsurată(mp)		Total teren (mp)	Observații
					Teren exclusiv	Teren în indiviziune		
Municipiul Craiova /Municipiul Craiova	domeniul public al unităților administrativ- teritoriale	direct	Zona verde		33,96	0	33,96	
Total teren(mp)					33,96	0	33,96	

4. DATE PRIVIND CONSTRUCȚIILE EXISTENTE PE TERENUL SPAȚIU VERDE

Proprietar / Deținător construcții	Tip proprietate	Mod administrare	Nr. corp construcție	Cod grupă destinație	Suprafață construită la sol(mp)	Observații
Total suprafață ocupată din terenul spațiu verde (mp)					0	

5. ECHIPAREA EDILITARA A TERENULUI: A C t E G T

6. DATE PRIVIND VEGETAȚIA EXISTENTĂ PE TERENUL SPAȚIU VERDE

Arbori ocrotiți

Nr. Crt.	Nr. Unic	Specia	Localizare	Diametru(cm)	Înălțime(m)	Coronament(m)	Viabilitate	Grad întreținere	Riscuri
----------	----------	--------	------------	--------------	-------------	---------------	-------------	------------------	---------

Arbori izolați

Nr. Crt.	Nr. Unic	Specia	Localizare	Diametru(cm)	Înălțime(m)	Coronament(m)	Viabilitate	Grad întreținere	Riscuri
----------	----------	--------	------------	--------------	-------------	---------------	-------------	------------------	---------

Alți arbori

Nr. Crt.	Nr. Unic	Specia	Localizare	Diametru(cm)	Înălțime(m)	Coronament(m)	Viabilitate	Grad întreținere	Riscuri
1	31132	Gutui		22	5	6	Foarte buna	Permanenc	Fără riscuri

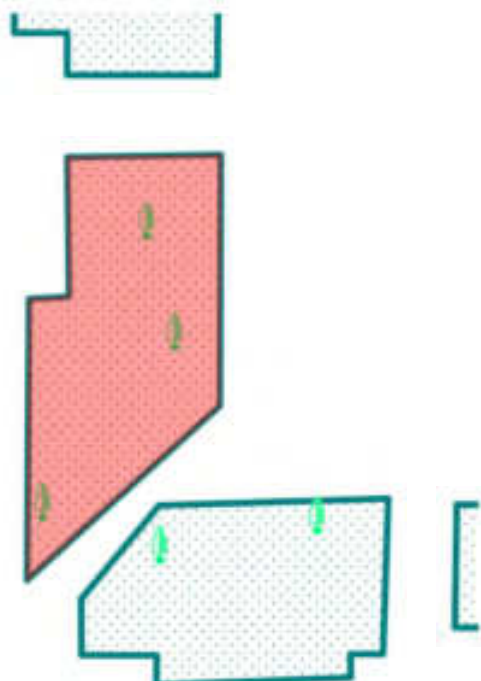
7. DOCUMENTE EMISE CU PRIVIRE LA TERENUL SPAȚIU VERDE ȘI CONSTRUCȚIILE EXISTENTE

Nr. Crt.	Titlu	Emitent	Verificator	Data emiterii	Data verificării	Observații
----------	-------	---------	-------------	---------------	------------------	------------

Județul: Craiova Municipiul: Craiova Localitatea: Craiova Cod SIRUTA: 69900	Secțiune plan: *Nr. Sector cadastral: *Nr. Cadastral imobil: *Nr. Carte funciară:	*Cod zona valorică: *Cod zona protejată: *Cod poștal:
--	--	---

**Fișa spațiului verde Nr. 1460
Strada Nicolae Bălcescu - bLD11**

1. SCHIȚA AMPLASAMENTULUI TERENULUI SPAȚIU VERDE
Scara: 1:200



2. ADRSA: Zona George Enescu

3. DATE DESPRE TERENUL SPAȚIU VERDE

Proprietar / Deținător teren spațiu verde	Tip proprietate	Mod administrare	Categorie de folosință	Reglementare urbanistică	Suprafața măsurată(mp)		Total teren (mp)	Observații
					Teren exclusiv	Teren în indiviziune		
Municipiul Craiova /Municipiul Craiova	domeniul public al unităților administrativ- teritoriale	direct	Zona verde		57,08	0	57,08	
Total teren(mp)					57,08	0	57,08	

4. DATE PRIVIND CONSTRUCȚIILE EXISTENTE PE TERENUL SPAȚIU VERDE

Proprietar / Deținător construcții	Tip proprietate	Mod administrare	Nr. corp construcție	Cod grupă destinație	Suprafață construită la sol(mp)	Observații
Total suprafață ocupată din terenul spațiu verde (mp)					0	

5. ECHIPAREA EDILITARA A TERENULUI: A C t E G T

6. DATE PRIVIND VEGETAȚIA EXISTENTĂ PE TERENUL SPAȚIU VERDE

Arbori ocrotiți

Nr. Crt.	Nr. Unic	Specia	Localizare	Diametru(cm)	Înălțime(m)	Coronament(m)	Viabilitate	Grad întreținere	Riscuri
----------	----------	--------	------------	--------------	-------------	---------------	-------------	------------------	---------

Arbori izolați

Nr. Crt.	Nr. Unic	Specia	Localizare	Diametru(cm)	Înălțime(m)	Coronament(m)	Viabilitate	Grad întreținere	Riscuri
----------	----------	--------	------------	--------------	-------------	---------------	-------------	------------------	---------

Alți arbori

Nr. Crt.	Nr. Unic	Specia	Localizare	Diametru(cm)	Înălțime(m)	Coronament(m)	Viabilitate	Grad întreținere	Riscuri
1	31130	Visin		10	4	3	Foarte buna	Permanent	Fără riscuri
2	31129	Visin		16	7	4	Foarte buna	Permanent	Fără riscuri
3	31131	Visin		14	5	6	Foarte buna	Permanent	Fără riscuri

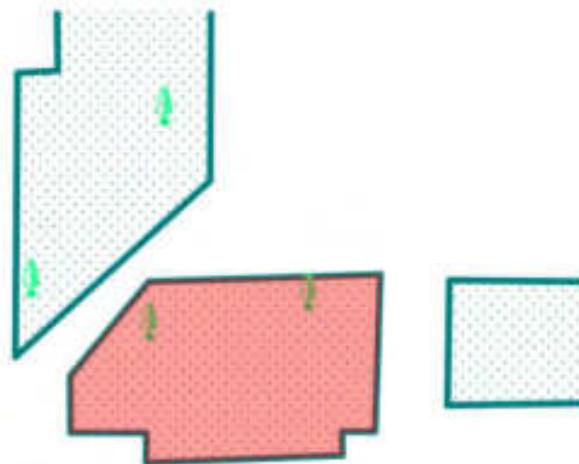
7. DOCUMENTE EMISE CU PRIVIRE LA TERENUL SPAȚIU VERDE ȘI CONSTRUCȚIILE EXISTENTE

Nr. Crt.	Titlu	Emitent	Verificator	Data emiterii	Data verificării	Observații
----------	-------	---------	-------------	---------------	------------------	------------

Județul: Craiova Municipiul: Craiova Localitatea: Craiova Cod STRUTA: 69900	Secțiune plan: *Nr. Sector cadastral: *Nr. Cadastral imobil: *Nr. Carte funciară:	*Cod zona valorică: *Cod zona protejată: *Cod poștal:
--	--	---

Fișa spațiului verde Nr. 1461
Strada Nicolae Bănescu - bl.D12

1. SCHIȚA AMPLASAMENTULUI TERENULUI SPAȚIU VERDE
Scara: 1:200



2. ADRESA: Zona George Enescu

3. DATE DESPRE TERENUL SPAȚIU VERDE

Proprietar / Deținător teren spațiu verde	Tip proprietate	Mod administrare	Categorie de folosință	Reglementare urbanistică	Suprafața măsurată(mp)		Total teren (mp)	Observații
					Teren exclusiv	Teren în indiviziune		
Municipiul Craiova /Municipiul Craiova	domeniul public al unităților administrativ- teritoriale	direct	Zona verde		46,2	0	46,2	
Total teren(mp)					46,2	0	46,2	

4. DATE PRIVIND CONSTRUCȚIILE EXISTENTE PE TERENUL SPAȚIU VERDE

Proprietar / Deținător construcții	Tip proprietate	Mod administrare	Nr. corp construcție	Cod grupă destinație	Suprafață construită la sol(mp)	Observații
Total suprafață ocupată din terenul spațiu verde (mp)					0	

5. ECHIPAREA EDILITAREA TERENULUI: A C t E G T

6. DATE PRIVIND VEGETAȚIA EXISTENTĂ PE TERENUL SPAȚIU VERDE

Arbori ucratiți

Nr. Crt.	Nr. Unic	Specia	Localizare	Diametru(cm)	Înălțime(m)	Coronament(m)	Viabilitate	Grad întreținere	Riscuri
----------	----------	--------	------------	--------------	-------------	---------------	-------------	------------------	---------

Arbori izolați

Nr. Crt.	Nr. Unic	Specia	Localizare	Diametru(cm)	Înălțime(m)	Coronament(m)	Viabilitate	Grad întreținere	Riscuri
----------	----------	--------	------------	--------------	-------------	---------------	-------------	------------------	---------

Alți arbori

Nr. Crt.	Nr. Unic	Specia	Localizare	Diametru(cm)	Înălțime(m)	Coronament(m)	Viabilitate	Grad întreținere	Riscuri
1	31127	Mar		16	5	4	Foarte buna	Permanent	Fără riscuri
2	31128	Visin		22	6	5	Foarte buna	Permaneni	Fără riscuri

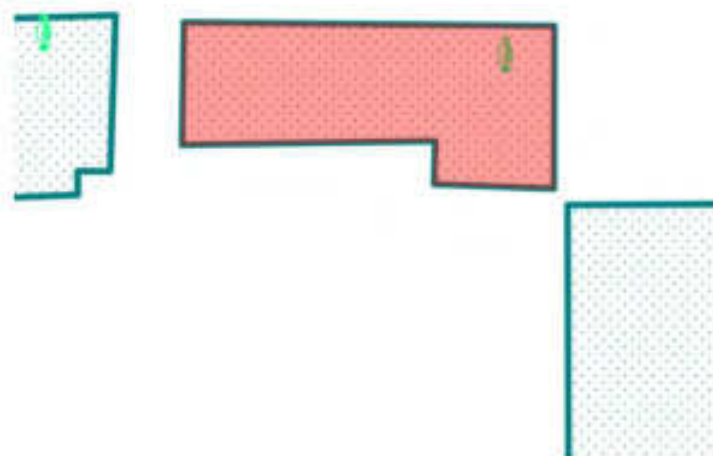
7. DOCUMENTE EMISE CU PRIVIRE LA TERENUL, SPAȚIU VERDE ȘI CONSTRUCȚIILE EXISTENTE

Nr. Crt.	Titlu	Emitent	Verificator	Data emiterii	Data verificării	Observații
----------	-------	---------	-------------	---------------	------------------	------------

Județul: Craiova Municipiul: Craiova Localitatea: Craiova Cod SIRUTA: 69900	Secțiune plan: *Nr. Sector cadastral: *Nr. Cadastral imobil: *Nr. Carte funciară:	*Cod zona valorică: *Cod zona protejată: *Cod poștal:
--	--	---

**Fișa spațiului verde Nr. 1462
Strada Nicolae Bănescu - bl.D12**

1. SCHIȚA AMPLASAMENTULUI TERENULUI SPAȚIU VERDE
Scara: 1:200



2. ADRSA: Zona George Enescu

3. DATE DESPRE TERENUL SPAȚIU VERDE

Proprietar / Deținător teren spațiu verde	Tip proprietate	Mod administrare	Categorie de folosință	Reglementare urbanistică	Suprafața măsurată(mp)		Total teren (mp)	Observații
					Teren exclusiv	Teren în îndiviziune		
Municipiul Craiova /Municipiul Craiova	domeniul public al unităților administrativ- teritoriale	direct	Zona verde		48,89	0	48,89	
Total teren(mp)					48,89	0	48,89	

4. DATE PRIVIND CĂMINUL EXISTENTE PE TERENUL SPAȚIU VERDE

Proprietar / Deținător construcții	Tip proprietate	Mod administrare	Nr. corp construcție	Cod grupă destinație	Suprafață construită la sol(mp)	Observații
Total suprafață ocupată din terenul spațiu verde (mp)					0	

5. ECHIPAREA EDILITARA A TERENULUI: A C t E G T

6. DATE PRIVIND VEGETAȚIA EXISTENTĂ PE TERENUL SPAȚIU VERDE

Arbori ocrotiți

Nr. Crt.	Nr. Unic	Specia	Localizare	Diametru(cm)	Înălțime(m)	Coronament(m)	Viabilitate	Grad întreținere	Riscuri
----------	----------	--------	------------	--------------	-------------	---------------	-------------	------------------	---------

Arbori izolați

Nr. Crt.	Nr. Unic	Specia	Localizare	Diametru(cm)	Înălțime(m)	Coronament(m)	Viabilitate	Grad întreținere	Riscuri
----------	----------	--------	------------	--------------	-------------	---------------	-------------	------------------	---------

Alți arbori

Nr. Crt.	Nr. Unic	Specia	Localizare	Diametru(cm)	Înălțime(m)	Coronament(m)	Viabilitate	Grad întreținere	Riscuri
1	31126	Mojdrean		32	7	6	Foarte buna	Permanenc	Fără riscuri

7. DOCUMENTE EMISE CU PRIVIRE LA TERENUL SPAȚIU VERDE ȘI CONSTRUCȚIILE EXISTENTE

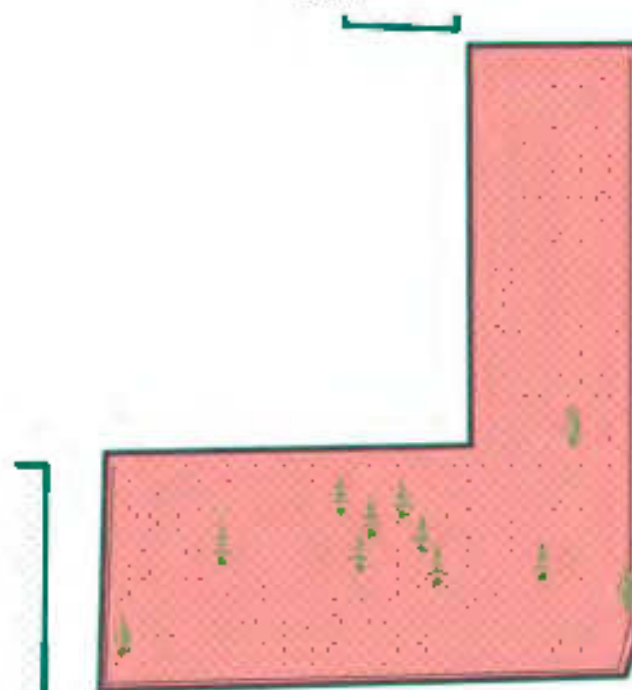
Nr. Crt.	Titlu	Emitent	Verificator	Data emiterii	Data verificării	Observații
----------	-------	---------	-------------	---------------	------------------	------------

Județul: Craiova Municipiul: Craiova Localitatea: Craiova Cod SIRUTA: 69900	Secțiune plan: *Nr. Sector cadastral: *Nr. Cadastral imobil: *Nr. Carte funciară:	*Cod zona valorică: *Cod zona protejată: *Cod poștal:
--	--	---

Fișa spațiului verde Nr. 1463
Strada Nicolae Bănescu - bl.D10

1. SCIITĂ AMPLASAMENTULUI TERENULUI SPAȚIU VERDE

Scara: 1:213



2. ADRESA: Zona George Enescu

3. DATE DESPRE TERENUL SPAȚIU VERDE

Proprietar / Deținător teren spațiu verde	Tip proprietate	Mod administrare	Categorie de folosință	Reglementare urbanistică	Suprafața măsurată(mp)		Total teren (mp)	Observații
					Teren exclusiv	Teren în indiviziune		
Municipiul Craiova /Municipiul Craiova	domeniul public al unităților administrativ- teritoriale	direct	Zona verde		214,98	0	214,98	
Total teren(mp)					214,98	0	214,98	

4. DATE PRIVIND CONSTRUCȚIILE EXISTENTE PE TERENUL SPAȚIU VERDE

Proprietar / Deținător construcții	Tip proprietate	Mod administrare	Nr. corp construcție	Cod grupă destinație	Suprafață construită la sol(mp)	Observații
Total suprafață ocupată din terenul spațiu verde (mp)					0	

5. ECHIPAREA EDILITARA A TERENULUI: A C t E G T

6. DATE PRIVIND VEGETAȚIA EXISTENTĂ PE TERENUL SPAȚIU VERDE

Arbori ocrotiți

Nr. Crt.	Nr. Linie	Specia	Localizare	Diametru(cm)	Înălțime(m)	Coronament(m)	Viabilitate	Grad întreținere	Riscuri
----------	-----------	--------	------------	--------------	-------------	---------------	-------------	------------------	---------

Arbori izolați

Nr. Crt.	Nr. Linie	Specia	Localizare	Diametru(cm)	Înălțime(m)	Coronament(m)	Viabilitate	Grad întreținere	Riscuri
----------	-----------	--------	------------	--------------	-------------	---------------	-------------	------------------	---------

Alți arbori

Nr. Crt.	Nr. Linie	Specia	Localizare	Diametru(cm)	Înălțime(m)	Coronament(m)	Viabilitate	Grad întreținere	Riscuri
1	31116	Brad argintiu		26	13	3	Foarte buna	Permanent	Fără riscuri
2	31123	Brad argintiu		24	12	3	Foarte buna	Permanent	Fără riscuri
3	31122	Brad argintiu		20	11	3	Buna: prezinta zgarieturi, gatuire, cioplitura, cicatrizari, incluziune de corp	Permanent	Căderi crengi uscate
4	31125	Ciresul pusaresc		32	11	8	Buna: prezinta zgarieturi, gatuire, cioplitura, cicatrizari, incluziune de corp	Permanent	Fără riscuri
5	31115	Coronadis		10	4	2	Foarte buna	Permanent	Fără riscuri
6	31119	Tuie		6	6	2	Foarte buna	Permanent	Fără riscuri
7	31121	Tuie		6	6	2	Foarte buna	Permanent	Fără riscuri
8	31117	Tuie		6	6	2	Foarte buna	Permanent	Fără riscuri
9	31120	Tuie		8	6	2	Foarte buna	Permanent	Fără riscuri
10	31118	Tuie		6	6	2	Foarte buna	Permanent	Fără riscuri
11	31124	Ulm de câmp		10	4	2	Foarte buna	Permanent	Fără riscuri

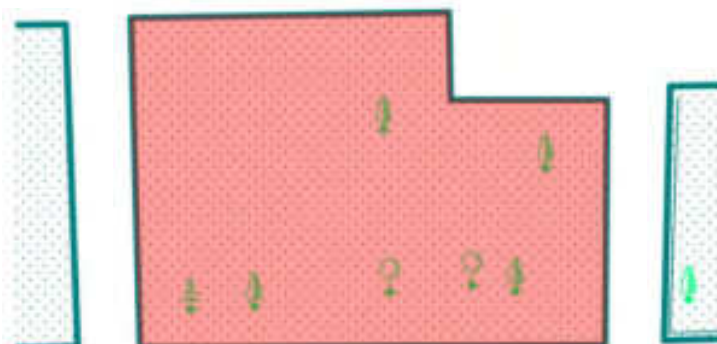
7. DOCUMENTE EMISE CU PRIVIRE LA TERENUL SPAȚIU VERDE ȘI CONSTRUCȚIILE EXISTENTE

Nr. Crt.	Titlu	Limitant	Verificator	Data emiterii	Data verificării	Observații
----------	-------	----------	-------------	---------------	------------------	------------

Județul: Craiova Municipiul: Craiova Localitatea: Craiova Cod SIRUTA: 69900	Secțiune plan: *Nr. Sector cadastral: *Nr. Cadastral imobil: *Nr. Carte funciară:	*Cod zona valorică: *Cod zona protejată: *Cod poștal:
--	--	---

Fișa spațiului verde Nr. 1464
Strada Opanez - bl.D10

1. SCHIȚA AMPLASAMENTULUI TERENULUI SPAȚIU VERDE
Scara: 1:200



2. ADRESA: Zona George Enescu

3. DATE DESPRE TERENUL SPAȚIU VERDE

Proprietar / Deținător teren spațiu verde	Tip proprietate	Mod administrare	Categorie de folosință	Reglementare urbanistică	Suprafața măsurată(mp)		Total teren (mp)	Observații
					Teren exclusiv	Teren în indiviziune		
Municipiul Craiova /Municipiul Craiova	domeniul public al unităților administrativ- teritoriale	direct	Zona verde		139,05	0	139,05	
Total teren(mp)					139,05	0	139,05	

4. DATE PRIVIND CONSTRUCȚIILE EXISTENTE PE TERENUL SPAȚIU VERDE

Proprietar / Deținător construcții	Tip proprietate	Mod administrare	Nr. corp construcție	Cod grupă destinație	Suprafață construită la sol(mp)	Observații
Total suprafață ocupată din terenul spațiu verde (mp)					0	

5. ECHIPAREA EDILITARA A TERENULUI: A C t B G T

6. DATE PRIVIND VEGETAȚIA EXISTENTĂ PE TERENUL SPAȚIU VERDE

Arbori ocrețiți

Nr. Crt.	Nr. Linie	Specie	Localizare	Diametru(cm)	Înălțime(m)	Coronament(m)	Viabilitate	Grad întreținere	Riscuri
----------	-----------	--------	------------	--------------	-------------	---------------	-------------	------------------	---------

Arbori izolați

Nr. Crt.	Nr. Linie	Specie	Localizare	Diametru(cm)	Înălțime(m)	Coronament(m)	Viabilitate	Grad întreținere	Riscuri
----------	-----------	--------	------------	--------------	-------------	---------------	-------------	------------------	---------

Alți arbori

Nr. Crt.	Nr. Linie	Specie	Localizare	Diametru(cm)	Înălțime(m)	Coronament(m)	Viabilitate	Grad întreținere	Riscuri
1	31113	Catalpa		22	9	5	Foarte bună	Permanent	Fără riscuri
2	31112	Liliac		2	2	1	Foarte bună	Permanent	Fără riscuri
3	31110	Liliac		2	2	1	Foarte bună	Permanent	Fără riscuri
4	31114	Mar		8	4	2	Foarte bună	Permanent	Fără riscuri
5	31111	Mojdrean		20	9	5	Foarte bună	Permanent	Fără riscuri
6	31109	Mojdrean		12	6	3	Foarte bună	Permanent	Fără riscuri
7	31108	Tuie		10	6	3	Foarte bună	Permanent	Fără riscuri

7. DOCUMENTE EMISE CU PRIVIRE LA TERENUL SPAȚIU VERDE ȘI CONSTRUCȚIILE EXISTENTE

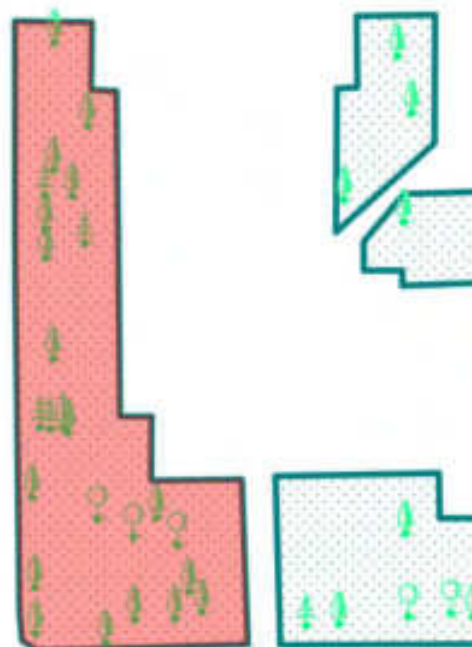
Nr. Crt.	Titlu	Emitent	Verificator	Data emiterii	Data verificării	Observații
----------	-------	---------	-------------	---------------	------------------	------------

Județul: Craiova Municipal: Craiova Localitatea: Craiova Cod SIRUTA: 69900	Secțiune plan: *Nr. Sector cadastral: *Nr. Cadastral imobil: *Nr. Carte funciară:	*Cod zona valorică: *Cod zona protejată: *Cod poștal:
---	--	---

**Fișa spațiului verde Nr. 1465
Strada Fagaras - bl.D10**

1. SCHIȚA AMPLASAMENTULUI TERENULUI SPAȚIU VERDE

Scara: 1:378



2. ADRESA: Zona George Enescu

3. DATE DESPRE TERENUL SPAȚIU VERDE

Proprietar / Deținător teren spațiu verde	Tip proprietate	Mod administrare	Categorie de folosință	Reglementare urbanistică	Suprafața măsurată(mp)		Total teren (mp)	Observații
					Teren exclusiv	Teren în indiviziune		
Municipiul Craiova /Municipiul Craiova	domeniul public al unităților administrativ-teritoriale	direct	Zona verde		315,17	0	315,17	
Total teren(mp)					315,17	0	315,17	

4. DATE PRIVIND CONSTRUCȚIILE EXISTENTE PE TERENUL SPAȚIU VERDE

Proprietar / Deținător construcții	Tip proprietate	Mod administrare	Nr. corp construcție	Cod grupă destinație	Suprafață construită la sol(mp)	Observații
Total suprafață ocupată din terenul spațiu verde (mp)						0

5. ECHIPAREA EDILITARA A TERENULUI: A C I E G T

6. DATE PRIVIND VEGETAȚIA EXISTENTĂ PE TERENUL SPAȚIU VERDE

Arbori ocrotiți

Nr. Crt.	Nr. Unic	Specie	Localizare	Diametru(cm)	Înălțime(m)	Coronament(m)	Viabilitate	Grad întreținere	Riscuri
----------	----------	--------	------------	--------------	-------------	---------------	-------------	------------------	---------

1	31095	Nuc comun		24	4	0	Total necorespunzătoare: uscat sau scorbura > 40 cm.	Permanent	Cădere în caz de furtună
---	-------	-----------	--	----	---	---	--	-----------	--------------------------

Arbori izolați

Nr. Crt.	Nr. Unic	Specia	Localizare	Diametr(cm)	Înălțime(m)	Coronament(m)	Viabilitate	Grad întreținere	Riscuri
----------	----------	--------	------------	-------------	-------------	---------------	-------------	------------------	---------

Alți arbori

Nr. Crt.	Nr. Unic	Specia	Localizare	Diametr(cm)	Înălțime(m)	Coronament(m)	Viabilitate	Grad întreținere	Riscuri
1	31096	Artar american		34	11	6	Foarte buna	Permanent	Fără riscuri
2	31084	Caisul		18	6	3	Foarte buna	Permanent	Fără riscuri
3	31107	Caisul		4	3	1	Foarte buna	Permanent	Fără riscuri
4	31094	Caisul		6	3	1	Foarte buna	Permanent	Fără riscuri
5	31101	Catalpa		20	7	3	Foarte buna	Permanent	Fără riscuri
6	31102	Catalpa		18	5	3	Buna: prezinta zgarieturi, gatuire, cioplituri, cicatrizari, incluziune de corp	Permanent	Căderi crengi uscate
7	31091	Ciresul pasaresc		2	2	1	Foarte buna	Permanent	Fără riscuri
8	31103	Dud alb, fragar		10	5	2	Foarte buna	Permanent	Fără riscuri
9	31100	Gutui		10	5	2	Foarte buna	Permanent	Fără riscuri
10	31105	Liliac		2	2	1	Foarte buna	Permanent	Fără riscuri
11	31106	Liliac		2	2	1	Foarte buna	Permanent	Fără riscuri
12	31097	Liliac		2	2	1	Foarte buna	Permanent	Fără riscuri
13	31083	Magnolie mare		2	2	1	Foarte buna	Permanent	Fără riscuri
14	31085	Mar		8	3	1	Foarte buna	Permanent	Fără riscuri
15	31087	Mar		8	3	1	Foarte buna	Permanent	Fără riscuri
16	31088	Mar		6	4	1	Foarte buna	Permanent	Fără riscuri

17	31098	Mojdrean		20	8	3	Foarte buna	Permanent	Fără riscuri
18	31099	Mojdrean		18	5	3	Foarte buna	Permanent	Fără riscuri
19	31090	Par		2	2	1	Foarte buna	Permanent	Fără riscuri
20	31104	Tei cu frunza mare		6	3	1	Foarte buna	Permanent	Fără riscuri
21	31093	Tuie		4	4	2	Foarte buna	Permanent	Fără riscuri
22	31086	Tuie		10	5	3	Foarte buna	Permanent	Fără riscuri
23	31092	Tuie		6	4	2	Foarte buna	Permanent	Fără riscuri
24	31089	Tuie		6	4	2	Foarte buna	Permanent	Fără riscuri


7. DOCUMENTE EMISE CU PRIVIRE LA TERENUL SPAȚIU VERDE ȘI CONSTRUCȚIILE EXISTENTE

Nr. Cr.	Tichu	Emitent	Verificator	Data emiterii	Data verificării	Observații
---------	-------	---------	-------------	---------------	------------------	------------

Județul: Craiova Municipiul: Craiova Localitatea: Craiova Cod SIRUTA: 69900	Secțiune plan: *Nr. Sector cadastral: *Nr. Cadastral imobil: *Nr. Carte funciară:	*Cod zona valorică: *Cod zona protejată: *Cod poștal:
--	--	---

**Fișa spațiului verde Nr. 1466
Strada Fagaras - bl.D11**

1. SCHIȚA AMPLASAMENTULUI TERENULUI SPAȚIU VERDE
Scara: 1:200



2. ADRSA: Zona George Enescu

3. DATE DESPRE TERENUL SPAȚIU VERDE

Proprietar / Deținător teren spațiu verde	Tip proprietate	Mod administrare	Categorie de folosință	Reglementare urbanistică	Suprafața măsurată(mp)		Total teren (mp)	Observații
					Teren exclusiv	Teren în indiviziune		
Municipiul Craiova /Municipiul Craiova	domeniul public al unităților administrativ- teritoriale	direct	Zona verde		87,35	0	87,35	
Total teren(mp)					87,35	0	87,35	

4. DATE PRIVIND CONSTRUCȚIILE EXISTENTE PE TERENUL SPAȚIU VERDE

Proprietar / Deținător construcții	Tip proprietate	Mod administrare	Nr. corp construcție	Cod grupă destinație	Suprafață construită la sol(mp)	Observații
Total suprafață ocupată din terenul spațiu verde (mp)					0	

5. ECHIPAREA EDILITARA A TERENULUI: A C t E G T

6. DATE PRIVIND VEGETAȚIA EXISTENTĂ PE TERENUL SPAȚIU VERDE

Arbori ocrotiți

Nr. Crt.	Nr. Unic	Specia	Localizare	Diametru(cm)	Înălțime(m)	Coronament(m)	Viabilitate	Grad întreținere	Riscuri
----------	----------	--------	------------	--------------	-------------	---------------	-------------	------------------	---------

Arbori izolați

Nr. Crt.	Nr. Unic	Specia	Localizare	Diametru(cm)	Înălțime(m)	Coronament(m)	Viabilitate	Grad întreținere	Riscuri
----------	----------	--------	------------	--------------	-------------	---------------	-------------	------------------	---------

Alți arbori

Nr. Crt.	Nr. Unic	Specia	Localizare	Diametru(cm)	Înălțime(m)	Coronament(m)	Viabilitate	Grad întreținere	Riscuri
1	31082	Caisul		22	5	3	Foarte buna	Permanent	Fără riscuri
2	31081	Catalpa		2	1	1	Foarte buna	Permanent	Fără riscuri
3	31080	Tei cu frunza mare		6	5	3	Foarte buna	Permanent	Fără riscuri

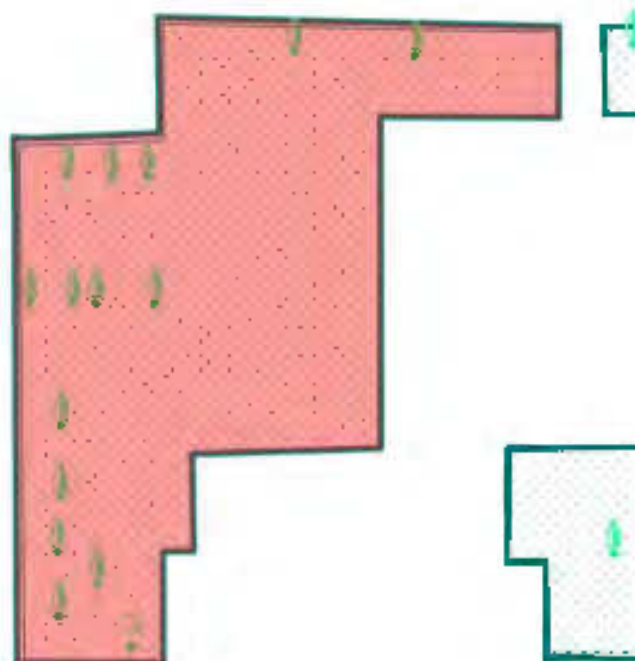
7. DOCUMENTE EMISE CU PRIVIRE LA TERENUL SPAȚIU VERDE ȘI CONSTRUCȚIILE EXISTENTE

Nr. Crt.	Titlu	Emitent	Verificator	Data emiterii	Data verificării	Observații
----------	-------	---------	-------------	---------------	------------------	------------

Județul: Craiova Municipiul: Craiova Localitatea: Craiova Cod SIRUTA: 69900	Secțiune plan: *Nr. Sector cadastral: *Nr. Cadastral imobil: *Nr. Carte funciară:	*Cod zona valorică: *Cod zona protejată: *Cod poștal:
--	--	---

Fișa spațiului verde Nr. 1467
Strada Nicolae Bănescu - bl.D9

1. SCHIȚA AMPLASAMENTULUI TERENULUI SPAȚIU VERDE
Scara: 1:254



2. ADREȘA: Zona George Enescu

3. DATE DESPRE TERENUL SPAȚIU VERDE

Proprietar / Deținător teren spațiu verde	Tip proprietate	Mod administrare	Categorie de folosință	Reglementare urbanistică	Suprafața măsurată(mp)		Total teren (mp)	Observații
					Teren exclusiv	Teren în indiviziune		
Municipiul Craiova /Municipiul Craiova	domeniul public al unităților administrativ- teritoriale	direct	Zona verde		303,06	0	303,06	
Total teren(mp)					303,06	0	303,06	

4. DATE PRIVIND CONSTRUCȚIILE EXISTENTE PE TERENUL SPAȚIU VERDE

Proprietar / Deținător construcții	Tip proprietate	Mod administrare	Nr. corp construcție	Cod grupă destinație	Suprafață construită la sol(mp)	Observații
Total suprafață ocupată din terenul spațiu verde (mp)					0	

5. ECHIPAREA EDILITARA A TERENULUI: A C t E G T

6. DATE PRIVIND VEGETAȚIA EXISTENȚĂ PE TERENUL SPAȚIU VERDE

Arbori ocrotiți

Nr. Crt.	Nr. Unic	Specie	Localizare	Diametru(cm)	Înălțime(m)	Coronament(m)	Viabilitate	Grad întreținere	Riscuri
1	30936	Nuc comun		24	6	3	Foarte buna	Permanent	Fără riscuri

Arbori izolați

Nr. Crt.	Nr. Unic	Specie	Localizare	Diametru(cm)	Înălțime(m)	Coronament(m)	Viabilitate	Grad întreținere	Riscuri
----------	----------	--------	------------	--------------	-------------	---------------	-------------	------------------	---------

Alți arbori

Nr. Crt.	Nr. Unic	Specie	Localizare	Diametru(cm)	Înălțime(m)	Coronament(m)	Viabilitate	Grad întreținere	Riscuri
1	30935	Arlar american		32	8	3	Foarte buna	Permanent	Fără riscuri
2	30934	Arlar american		20	8	3	Foarte buna	Permanent	Fără riscuri
3	30942	Castan porcesc		8	6	2	Foarte buna	Permanent	Fără riscuri
4	30945	Castan porcesc		16	6	2	Foarte buna	Permanent	Fără riscuri
5	30932	Corcodus		10	4	3	Foarte buna	Permanent	Fără riscuri
6	30937	Dud alb, fragar		26	10	4	Foarte buna	Permanent	Fără riscuri
7	30938	Frasin comun		12	10	2	Foarte buna	Permanent	Fără riscuri
8	30940	Frasin comun		12	9	2	Foarte buna	Permanent	Fără riscuri
9	30941	Frasin comun		24	12	3	Foarte buna	Permanent	Fără riscuri
10	30946	Liliac		6	4	2	Foarte buna	Permanent	Fără riscuri
11	30943	Mojdrean		24	9	4	Foarte buna	Permanent	Fără riscuri
12	30944	Prun		12	6	3	Foarte buna	Permanent	Fără riscuri
13	30933	Salcie capreasca		14	5	2	Foarte buna	Permanent	Fără riscuri
14	30939	Salcie plangatoare		32	10	4	Foarte buna	Permanent	Fără riscuri

7. DOCUMENTE EMISE CU PRIVIRE LA TERENUL SPAȚIUL VERDE ȘI CONSTRUCȚIILE EXISTENTE

Nr. Crt.	Titlu	Emitent	Verificator	Data emiterii	Data verificării	Observații
----------	-------	---------	-------------	---------------	------------------	------------

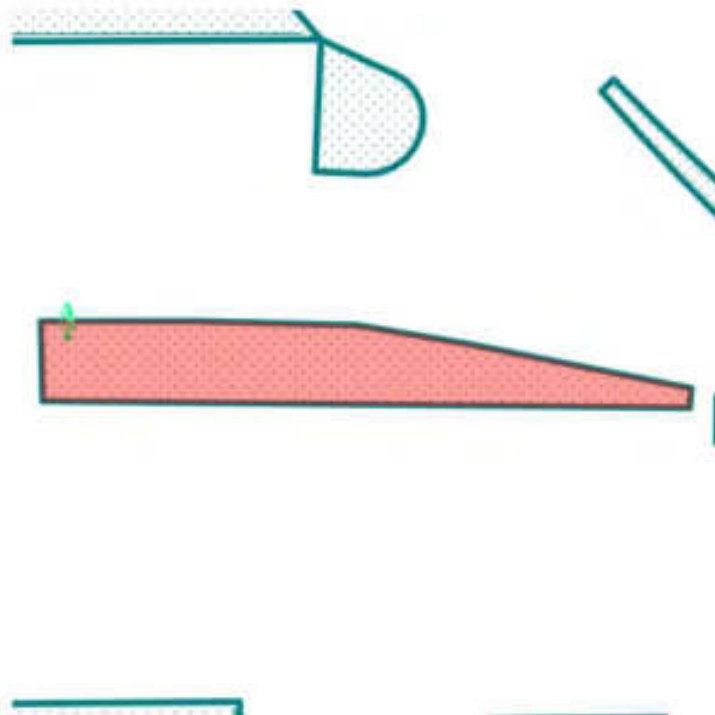
Județul: Craiova
Municipiul: Craiova
Localitatea: Craiova
Cod SIRUTA: 69900

Secțiune plan:
*Nr. Sector cadastral:
*Nr. Cadastral imobil:
*Nr. Carte funciară:

*Cod zona valorică:
*Cod zona protejată:
*Cod poștal:

Fișa spațiului verde Nr. 1468
Strada Nicolae Bălcescu - PT 1 George Enescu

1. SCHIȚA AMPLASAMENTULUI TERENULUI SPAȚIU VERDE
Scara: 1:280



2. ADRSA: Zona George Enescu

3. DATE DESPRE TERENUL SPAȚIU VERDE

Proprietar / Deținător teren spațiu verde	Tip proprietate	Mod administrare	Categorie de folosință	Reglementare urbanistică	Suprafața măsurată(mp)		Total teren (mp)	Observații
					Teren exclusiv	Teren în indiviziune		
Municipiul Craiova /Municipiul Craiova	domeniul public al unităților administrativ-teritoriale	direct	Zona verde		80,41	0	80,41	
Total teren(mp)					80,41	0	80,41	

4. DATE PRIVIND CONSTRUCȚIILE EXISTENTE PE TERENUL SPAȚIU VERDE

Proprietar / Deținător construcții	Tip proprietate	Mod administrare	Nr. corp construcție	Cod grupă destinație	Suprafață construită la sol(mp)	Observații
Total suprafață ocupată din terenul spațiu verde (mp)					0	

5. ECHIPAREA EDILITARA A TERENULUI: A C t E G T

6. DATE PRIVIND VEGETAȚIA EXISTENTĂ PE TERENUL SPAȚIU VERDE

Arbori ocrotiți

Nr. Crt.	Nr. Unic	Specia	Localizare	Diametru(cm)	Înălțime(m)	Coronament(m)	Viabilitate	Grad întreținere	Riscuri
----------	----------	--------	------------	--------------	-------------	---------------	-------------	------------------	---------

Arbori izolați

Nr. Crt.	Nr. Unic	Specia	Localizare	Diametru(cm)	Înălțime(m)	Coronament(m)	Viabilitate	Grad întreținere	Riscuri
----------	----------	--------	------------	--------------	-------------	---------------	-------------	------------------	---------

Alți arbori

Nr. Crt.	Nr. Unic	Specia	Localizare	Diametru(cm)	Înălțime(m)	Coronament(m)	Viabilitate	Grad întreținere	Riscuri
1	30931	Caisul		20	5	5	Foarte buna	Permanent	Fără riscuri

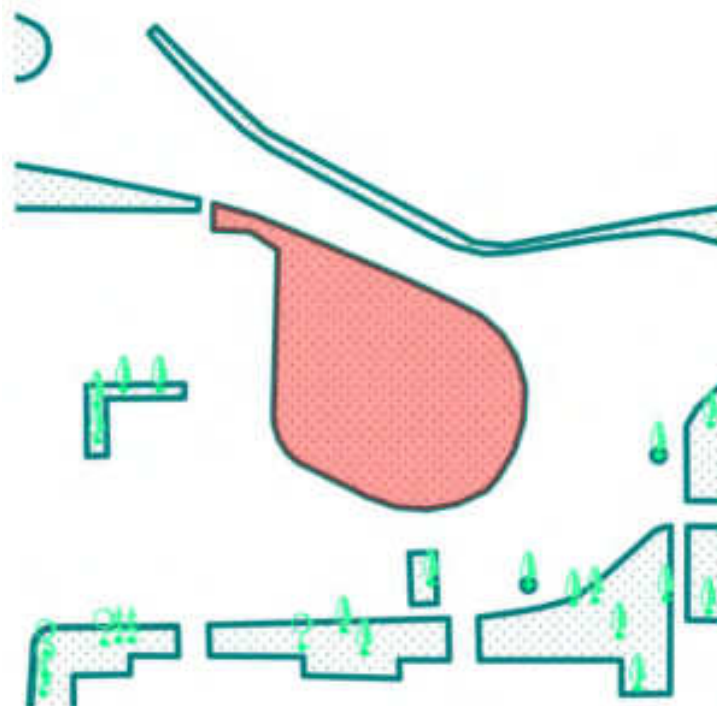
7. DOCUMENTE EMISE CU PRIVIRE LA TERENUL SPAȚIU VERDE ȘI CONSTRUCȚIILE EXISTENTE

Nr. Crt.	Titlu	Emitent	Verificator	Data emiterii	Data verificării	Observații
----------	-------	---------	-------------	---------------	------------------	------------

Județul: Craiova Municipiul: Craiova Localitatea: Craiova Cod SIRUTA: 69900	Secțiune plan: *Nr. Sector cadastral: *Nr. Cadastral imobil: *Nr. Carte funciară:	*Cod zona valorică: *Cod zona protejată: *Cod poștal:
--	--	---

Fișa spațiului verde Nr. 1469
Strada Nicolae Bănescu - PT 1 George Enescu

1. SCHIȚA AMPLASAMENTULUI TERENULUI SPAȚIU VERDE
Scara: 1:500



2. ADRESA: Zona George Enescu

3. DATE DESPRE TERENUL SPAȚIU VERDE

Proprietar / Deținător teren spațiu verde	Tip proprietate	Mod administrare	Categorie de folosință	Reglementare urbanistică	Suprafața măsurată(mp)		Total teren (mp)	Observații
					Teren exclusiv	Teren în indiviziune		
Municipiul Craiova /Municipiul Craiova	domeniul public al unităților administrativ- teritoriale	direct	Zona verde		319,77	0	319,77	
Total teren(mp)					319,77	0	319,77	

4. DATE PRIVIND CONSTRUCȚIILE EXISTENTE PE TERENUL SPAȚIU VERDE

Proprietar / Deținător construcții	Tip proprietate	Mod administrare	Nr. corp construcție	Cod grupă destinație	Suprafață construită la sol(mp)	Observații
Total suprafață ocupată din terenul spațiu verde (mp)					0	

5. ECHIPAREA EDILITARA A TERENULUI: A C t B G T

6. DATE PRIVIND VEGETAȚIA EXISTENTĂ PE TERENUL SPAȚIU VERDE

Arbori ocratiți

Nr. Crt.	Nr. Linie	Specia	Localizare	Diametru(cm)	Înălțime(m)	Coronament(m)	Viabilitate	Grad întreținere	Riscuri
----------	-----------	--------	------------	--------------	-------------	---------------	-------------	------------------	---------

Arbori izolați

Nr. Crt.	Nr. Linie	Specia	Localizare	Diametru(cm)	Înălțime(m)	Coronament(m)	Viabilitate	Grad întreținere	Riscuri
----------	-----------	--------	------------	--------------	-------------	---------------	-------------	------------------	---------

Alți arbori

Nr. Crt.	Nr. Linie	Specia	Localizare	Diametru(cm)	Înălțime(m)	Coronament(m)	Viabilitate	Grad întreținere	Riscuri
----------	-----------	--------	------------	--------------	-------------	---------------	-------------	------------------	---------

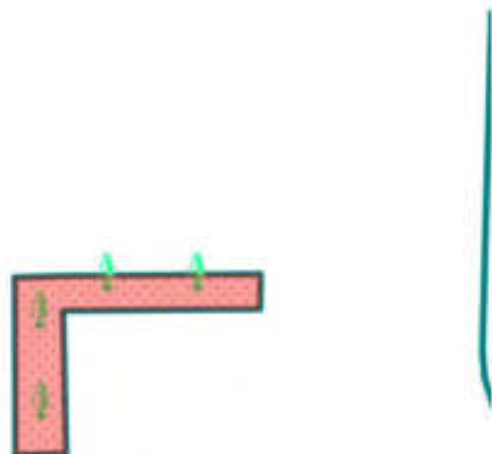
7. DOCUMENTE EMISE CU PRIVIRE LA TERENUL SPAȚIU VERDE ȘI CONSTRUCȚIILE EXISTENTE

Nr. Crt.	Titlu	Emitent	Verificator	Data emiterii	Data verificării	Observații
----------	-------	---------	-------------	---------------	------------------	------------

Județul: Craiova Municipiul: Craiova Localitatea: Craiova Cod SIRUTA: 69900	Secțiune plan: *Nr. Sector cadastral: *Nr. Cadastral imobil: *Nr. Carte funciară:	*Cod zona valorică: *Cod zona protejată: *Cod poștal:
--	--	---

Fișa spațiului verde Nr. 1470
Strada Nicolae Bălcescu - PT 1 George Enescu

1. SCHIȚA AMPLASAMENTULUI TERENULUI SPAȚIU VERDE
Scara: 1:200



2. ADRSA: Zona George Enescu

3. DATE DESPRE TERENUL SPAȚIU VERDE

Proprietar / Deținător teren spațiu verde	Tip proprietate	Mod administrare	Categorie de folosință	Reglementare urbanistică	Suprafața măsurată(mp)		Total teren (mp)	Observații
					Teren exclusiv	Teren în indiviziune		
Municipiul Craiova /Municipiul Craiova	domeniul public al unităților administrativ- teritoriale	direct	Zona verde		15,06	0	15,06	
Total teren(mp)					15,06	0	15,06	

4. DATE PRIVIND CONSTRUCȚIILE EXISTENTE PE TERENUL SPAȚIU VERDE

Proprietar / Deținător construcții	Tip proprietate	Mod administrare	Nr. corp construcție	Cod grupă destinație	Suprafață construită la sol(mp)	Observații
Total suprafață ocupată din terenul spațiu verde (mp)					0	

5. ECHIPAREA EDILITARA A TERENULUI: A C t E G T

6. DATE PRIVIND VEGETAȚIA EXISTENTĂ PE TERENUL SPAȚIU VERDE

Arbori ocrotiți

Nr. Crt.	Nr. Unic	Specia	Localizare	Diametru(cm)	Înălțime(m)	Coronament(m)	Viabilitate	Grad întreținere	Riscuri
----------	----------	--------	------------	--------------	-------------	---------------	-------------	------------------	---------

Arbori izolați

Nr. Crt.	Nr. Unic	Specia	Localizare	Diametru(cm)	Înălțime(m)	Coronament(m)	Viabilitate	Grad întreținere	Riscuri
----------	----------	--------	------------	--------------	-------------	---------------	-------------	------------------	---------

Alți arbori

Nr. Crt.	Nr. Unic	Specia	Localizare	Diametru(cm)	Înălțime(m)	Coronament(m)	Viabilitate	Grad întreținere	Riscuri
1	30927	Arțar american		26	7	4	Foarte buna	Permanent	Fără riscuri
2	30928	Mojdrean		28	9	4	Foarte buna	Permanent	Fără riscuri
3	30929	Mojdrean		20	8	4	Foarte buna	Permanent	Fără riscuri
4	30930	Mojdrean		28	9	5	Foarte buna	Permanent	Fără riscuri

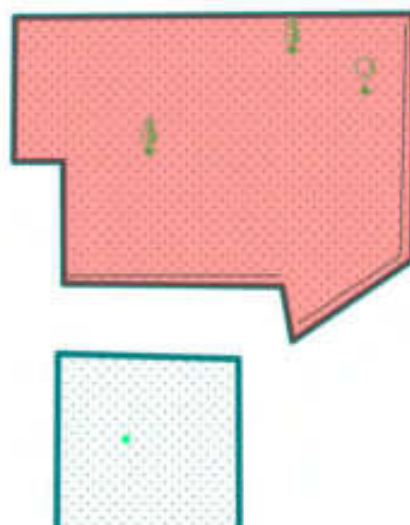
7. DOCUMENTE EMISE CU PRIVIRE LA TERENUL, SPAȚIU VERDE ȘI CONSTRUCȚIILE EXISTENTE

Nr. Crt.	Titlu	Emitent	Verificator	Data emiterii	Data verificării	Observații
----------	-------	---------	-------------	---------------	------------------	------------

Județul: Craiova Municipiul: Craiova Localitatea: Craiova Cod SIRUTA: 69900	Secțiune plan: *Nr. Sector cadastral: *Nr. Cadastral imobil: *Nr. Carte funciară:	*Cod zona valorică: *Cod zona protejată: *Cod poștal:
--	--	---

Fișa spațiului verde Nr. 1471
Strada Nicolae Bănescu - bl.D9

1. SCHIȚA AMPLASAMENTULUI TERENULUI SPAȚIU VERDE
Scara: 1:200



2. ADRESA: Zona George Enescu

3. DATE DESPRE TERENUL SPAȚIU VERDE

Proprietar / Deținător teren spațiu verde	Tip proprietate	Mod administrare	Categorie de folosință	Reglementare urbanistică	Suprafața măsurată(mp)		Total teren (mp)	Observații
					Teren exclusiv	Teren în indiviziune		
Municipiul Craiova /Municipiul Craiova	domeniul public al unităților administrativ- teritoriale	direct	Zona verde		101,15	0	101,15	
Total teren(mp)					101,15	0	101,15	

4. DATE PRIVIND CONSTRUCȚIILE EXISTENTE PE TERENUL SPAȚIU VERDE

Proprietar / Deținător construcții	Tip proprietate	Mod administrare	Nr. corp construcție	Cod grupă destinație	Suprafață construită la sol(mp)	Observații
Total suprafață ocupată din terenul spațiu verde (mp)					0	

5. ECHIPAREA EDILITARA A TERENULUI: A C t B G T

6. DATE PRIVIND VEGETAȚIA EXISTENTĂ PE TERENUL SPAȚIU VERDE

Arbori ocratiți

Nr. Crt.	Nr. Unic	Specie	Localizare	Diametru(cm)	Înălțime(m)	Coronament(m)	Viabilitate	Grad întreținere	Riscuri
1	30924	Nuc comun		24	10	6	Foarte buna	Permanent	Fără riscuri

Arbori izolați

Nr. Crt.	Nr. Unic	Specie	Localizare	Diametru(cm)	Înălțime(m)	Coronament(m)	Viabilitate	Grad întreținere	Riscuri
----------	----------	--------	------------	--------------	-------------	---------------	-------------	------------------	---------

Alți arbori

Nr. Crt.	Nr. Unic	Specie	Localizare	Diametru(cm)	Înălțime(m)	Coronament(m)	Viabilitate	Grad întreținere	Riscuri
1	30926	Lilias		4	4	1	Foarte buna	Permanent	Fără riscuri
2	30925	Majdram		20	7	3	Foarte buna	Permanent	Fără riscuri

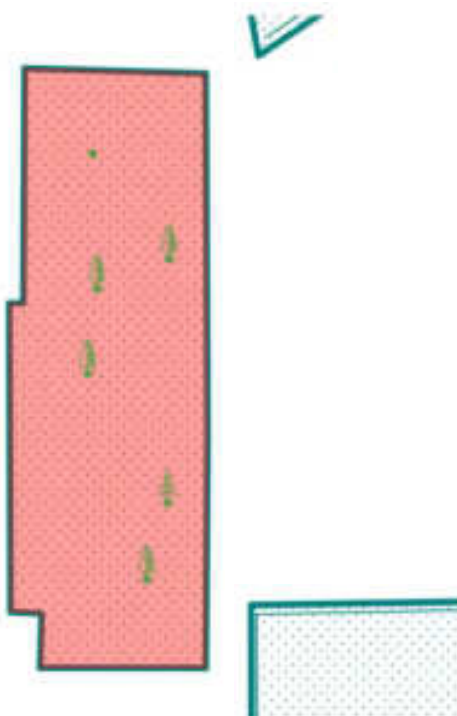
7. DOCUMENTE EMISE CU PRIVIRE LA TERENUL SPAȚIUL VERDE ȘI CONSTRUCȚIILE EXISTENTE

Nr. Crt.	Titlu	Emitent	Verificator	Data emiterii	Data verificării	Observații
----------	-------	---------	-------------	---------------	------------------	------------

Județul: Craiova Municipiul: Craiova Localitatea: Craiova Cod SIRUTA: 69900	Secțiune plan: *Nr. Sector cadastral: *Nr. Cadastral imobil: *Nr. Carte funciară:	*Cod zona valorică: *Cod zona protejată: *Cod poștal:
--	--	---

Fișa spațiului verde Nr. 1472
Strada Nicolae Bănescu - bl.D9

1. SCHIȚA AMPLAȘAMENTULUI TERENULUI SPAȚIU VERDE
Scara: 1:200



2. ADRESA: Zona George Enescu

3. DATE DESPRE TERENUL SPAȚIU VERDE

Proprietar / Deținător teren spațiu verde	Tip proprietate	Mod administrare	Categorie de folosință	Reglementare urbanistică	Suprafața măsurată(mp)		Total teren (mp)	Observații
					Teren exclusiv	Teren în indiviziune		
Municipiul Craiova /Municipiul Craiova	domeniul public al unităților administrativ- teritoriale	direct	Zona verde		109,57	0	109,57	
Total teren(mp)					109,57	0	109,57	

4. DATE PRIVIND CONSTRUCȚIILE EXISTENTE PE TERENUL SPAȚIU VERDE

Proprietar / Deținător construcții	Tip proprietate	Mod administrare	Nr. corp construcție	Cod grupă destinație	Suprafață construită la sol(mp)	Observații
Total suprafață ocupată din terenul spațiu verde (mp)					0	

5. ECHIPAREA EDILITARA A TERENULUI: A C t E G T

6. DATE PRIVIND VEGETAȚIA EXISTENTĂ PE TERENUL SPAȚIU VERDE

Arbori ocrotiți

Nr. Crt.	Nr. Linie	Specie	Localizare	Diametru(cm)	Înălțime(m)	Coronament(m)	Viabilitate	Grad întreținere	Riscuri
----------	-----------	--------	------------	--------------	-------------	---------------	-------------	------------------	---------

Arbori izolați

Nr. Crt.	Nr. Linie	Specie	Localizare	Diametru(cm)	Înălțime(m)	Coronament(m)	Viabilitate	Grad întreținere	Riscuri
----------	-----------	--------	------------	--------------	-------------	---------------	-------------	------------------	---------

Alți arbori

Nr. Crt.	Nr. Linie	Specie	Localizare	Diametru(cm)	Înălțime(m)	Coronament(m)	Viabilitate	Grad întreținere	Riscuri
1	30923	Magnolia		16	7	6	Foarte buna	Permanent	Fără riscuri
2	30920	Tei cu frunza mare		16	8	3	Foarte buna	Permanent	Fără riscuri
3	30918	Tei pucios		26	11	6	Foarte buna	Permanent	Fără riscuri
4	30919	Tuic		4	3	2	Foarte buna	Permanent	Fără riscuri
5	30922	Visin		8	4	2	Foarte buna	Permanent	Fără riscuri
6	30921	Visin		10	4	2	Foarte buna	Permanent	Fără riscuri

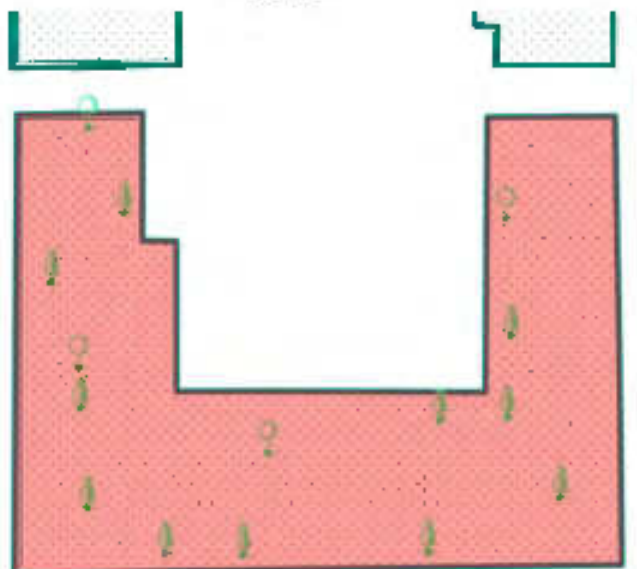
7. DOCUMENTE EMISE CU PRIVIRE LA TERENUL SPAȚIU VERDE ȘI CONSTRUCȚIILE EXISTENTE

Nr. Crt.	Titlu	Emitent	Verificator	Data emiterii	Data verificării	Observații
----------	-------	---------	-------------	---------------	------------------	------------

Județul: Craiova Municipiul: Craiova Localitatea: Craiova Cod SIRUTA: 69900	Secțiune plan: *Nr. Sector cadastral: *Nr. Cadastral imobil: *Nr. Carte funciară:	*Cod zona valorică: *Cod zona protejată: *Cod poștal:
--	--	---

**Fișa spațiului verde Nr. 1473
Strada Nicolae Bălcescu - bLD9**

1. SCHIȚA AMPLASAMENTULUI TERENULUI SPAȚIU VERDE
Scara: 1:263



2. ADRESA: Zona George Enescu

3. DATE DESPRE TERENUL SPAȚIU VERDE

Proprietar / Deținător teren spațiu verde	Tip proprietate	Mod administrare	Categorie de folosință	Reglementare urbanistică	Suprafața măsurată(mp)		Total teren (mp)	Observații
					Teren exclusiv	Teren în diviziune		
Municipiul Craiova / Municipiul Craiova	domeniul public al unităților administrativ-teritoriale	direct	Zona verde		355,98	0	355,98	
Total teren(mp)					355,98	0	355,98	

4. DATE PRIVIND CONSTRUCȚIILE EXISTENTE PE TERENUL SPAȚIU VERDE

Proprietar / Deținător construcții	Tip proprietate	Mod administrare	Nr. corp construcție	Cod grupă destinație	Suprafață construită la sol(mp)	Observații
Total suprafață ocupată din terenul spațiu verde (mp)					0	

5. ECHIPAREA EDILITARA A TERENULUI: A C t B G T

6. DATE PRIVIND VEGETAȚIA EXISTENTĂ PE TERENUL SPAȚIU VERDE

Arbori ocrotiți

Nr. Crt.	Nr. Unic	Specia	Localizare	Diametru(cm)	Înălțime(m)	Coronament(m)	Visibilitate	Grad întreținere	Riscuri
----------	----------	--------	------------	--------------	-------------	---------------	--------------	------------------	---------

Arbori izolați

Nr. Crt.	Nr. Unic	Specia	Localizare	Diametru(cm)	Înălțime(m)	Coronament(m)	Viabilitate	Grad întreținere	Riscuri
----------	----------	--------	------------	--------------	-------------	---------------	-------------	------------------	---------

Alți arbori

Nr. Crt.	Nr. Unic	Specia	Localizare	Diametru(cm)	Înălțime(m)	Coronament(m)	Viabilitate	Grad întreținere	Riscuri
1	30902	Caieul		14	4	2	Foarte buna	Permanent	Fără riscuri
2	30911	Cirezul pasaresc		24	7	4	Foarte buna	Permanent	Fără riscuri
3	30910	Coreodus		10	5	3	Foarte buna	Permanent	Fără riscuri
4	30901	Liliac		6	4	4	Foarte buna	Permanent	Fără riscuri
5	30904	Liliac		4	3	2	Buna; prezinta zgarieturi, gataire, cioplitura, cicatrizari, incluziune de corp	Permanent	Fără riscuri
6	30916	Liliac		4	3	1	Foarte buna	Permanent	Fără riscuri
7	30909	Liliac		6	3	3	Total necorespunzatoare: uscat sau scorbura > 40 cm,	Permanent	Fără riscuri
8	30903	Mer		4	4	1	Foarte buna	Permanent	Fără riscuri
9	30912	Prun		14	6	3	Foarte buna	Permanent	Fără riscuri
10	30908	Prun		16	5	3	Foarte buna	Permanent	Fără riscuri
11	30906	Sulcam		4	4	2	Foarte buna	Permanent	Fără riscuri
12	30907	Sumbovinu		10	4	1	Foarte buna	Permanent	Fără riscuri
13	30905	Tei pucios		20	7	5	Foarte buna	Permanent	Fără riscuri
14	30913	Visin		14	4	2	Foarte buna	Permanent	Fără riscuri
15	30914	Visin		20	4	3	Foarte buna	Permanent	Fără riscuri

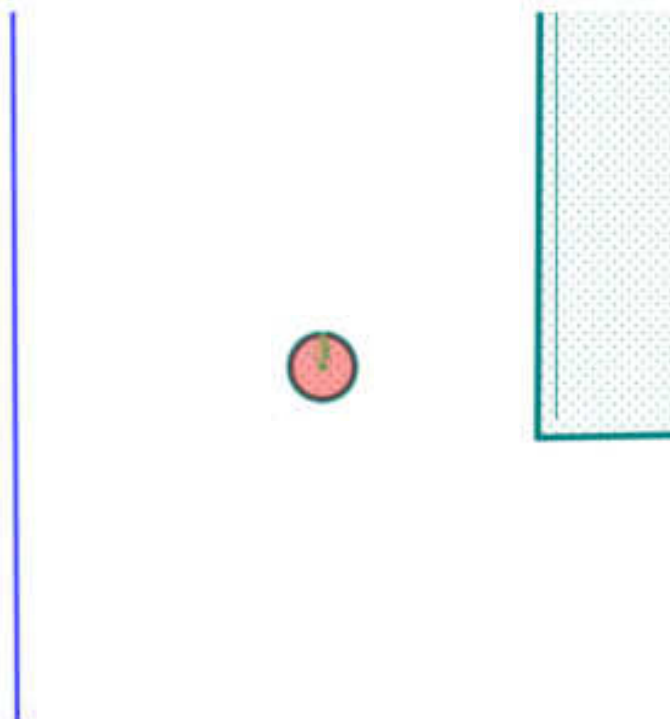
7. DOCUMENTE EMISE CU PRIVIRE LA TERENUL SPAȚIU VERDE ȘI CONSTRUCȚIILE EXISTENTE

Nr. Crt.	Titlu	Emitent	Verificator	Data emiterii	Data verificării	Observații
----------	-------	---------	-------------	---------------	------------------	------------

Județul: Craiova Municipiul: Craiova Localitatea: Craiova Cod STRUTA: 69900	Secțiune plan: *Nr. Sector cadastral: *Nr. Cadastral imobil: *Nr. Carte funciară:	*Cod zona valorică: *Cod zona protejată: *Cod poștal:
--	--	---

**Fișa spațiului verde Nr. 1474
Strada Nicolae Bănescu - bl.D9**

1. SCHIȚA AMPLASAMENTULUI TERENULUI SPAȚIU VERDE
Scara: 1:100



2. ADRESA: Zona George Enescu

3. DATE DESPRE TERENUL SPAȚIU VERDE

Proprietar / Deținător teren spațiu verde	Tip proprietate	Mod administrare	Categorie de folosință	Reglementare urbanistică	Suprafața măsurată(mp)		Total teren (mp)	Observații
					Teren exclusiv	Teren în indiviziune		
Municipiul Craiova /Municipiul Craiova	domeniul public al unităților administrativ- teritoriale	direct	Zona verde		0,78	0	0,78	
Total teren(mp)					0,78	0	0,78	

4. DATE PRIVIND CONSTRUCȚIILE EXISTENTE PE TERENUL SPAȚIU VERDE

Proprietar / Deținător construcții	Tip proprietate	Mod administrare	Nr. corp construcție	Cod grupă destinație	Suprafață construită la sol(mp)	Observații
Total suprafață ocupată din terenul spațiu verde (mp)					0	

5. ECHIPAREA EDILITAREA TERENULUI: A C t E G T

6. DATE PRIVIND VEGETAȚIA EXISTENTĂ PE TERENUL SPAȚIU VERDE

Arbori ucratiți

Nr. Crt.	Nr. Unic	Specia	Localizare	Diametru(cm)	Înălțime(m)	Coronament(m)	Viabilitate	Grad întreținere	Riscuri
1	30900	Nuc comun		30	8	5	Buna: prezintă zgarieturi, găuire, cioplitura, cicatrizări, incluziune de corp	Permanent	Fără riscuri

Arbori izolați

Nr. Crt.	Nr. Unic	Specia	Localizare	Diametru(cm)	Înălțime(m)	Coronament(m)	Viabilitate	Grad întreținere	Riscuri
1	30900	Nuc comun		30	8	5	Buna: prezintă zgarieturi, găuire, cioplitura, cicatrizări, incluziune de corp	Permanent	Fără riscuri

Alți arbori

Nr. Crt.	Nr. Unic	Specia	Localizare	Diametru(cm)	Înălțime(m)	Coronament(m)	Viabilitate	Grad întreținere	Riscuri
----------	----------	--------	------------	--------------	-------------	---------------	-------------	------------------	---------

7. DOCUMENTE EMISE CU PRIVIRE LA TERENUL, SPAȚIU VERDE ȘI CONSTRUCȚIILE EXISTENTE

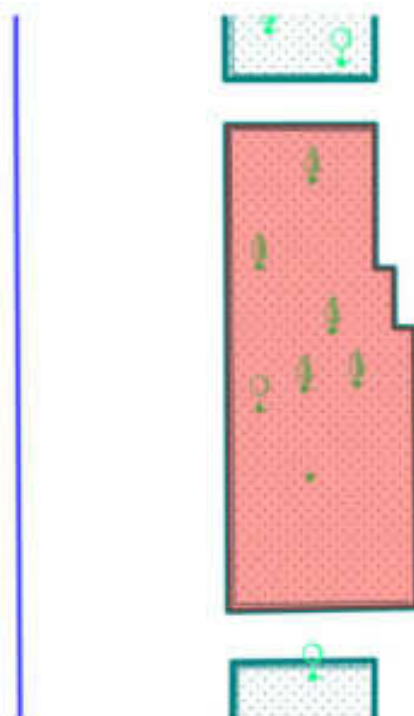
Nr. Crt.	Titlu	Emitent	Verificator	Data emiterii	Data verificării	Observații
----------	-------	---------	-------------	---------------	------------------	------------

Județul: Craiova Municipiul: Craiova Localitatea: Craiova Cod SIRUTA: 69900	Secțiune plan: *Nr. Sector cadastral: *Nr. Cadastral imobil: *Nr. Carte funciară:	*Cod zona valorică: *Cod zona protejată: *Cod poștal:
--	--	---

Fișa spațiului verde Nr. 1475
Strada Nicolae Bănescu - bl.D9

1. SCHIȚA AMPLASAMENTULUI TERENULUI SPAȚIU VERDE

Scara: 1:250



2. ADRESA: Zona George Enescu

3. DATE DESPRE TERENUL SPAȚIU VERDE

Proprietar / Deținător teren spațiu verde	Tip proprietate	Mod administrare	Categorie de folosință	Reglementare urbanistică	Suprafața măsurată(mp)		Total teren (mp)	Observații
					Teren exclusiv	Teren în diviziune		
Municipiul Craiova /Municipiul Craiova	domeniul public al unităților administrativ-teritoriale	direct	Zona verde		128,22	0	128,22	
Total teren(mp)					128,22	0	128,22	

4. DATE PRIVIND CONSTRUCȚIILE EXISTENTE PE TERENUL SPAȚIU VERDE

Proprietar / Deținător construcții	Tip proprietate	Mod administrare	Nr. corp construcție	Cod grupă destinație	Suprafață construită la sol(mp)	Observații
Total suprafață ocupată din terenul spațiu verde (mp)					0	

5. ECHIPAREA EDILITARA A TERENULUI: A C t E G T

6. DATE PRIVIND VEGETAȚIA EXISTENTĂ PE TERENUL SPAȚIU VERDE

Arbori ocrotiți

Nr. Crt.	Nr. Linie	Specia	Localizare	Diametru(cm)	Înălțime(m)	Coronament(m)	Viabilitate	Grad întreținere	Riscuri
----------	-----------	--------	------------	--------------	-------------	---------------	-------------	------------------	---------

Arbori izolați

Nr. Crt.	Nr. Linie	Specia	Localizare	Diametru(cm)	Înălțime(m)	Coronament(m)	Viabilitate	Grad întreținere	Riscuri
----------	-----------	--------	------------	--------------	-------------	---------------	-------------	------------------	---------

Alți arbori

Nr. Crt.	Nr. Linie	Specia	Localizare	Diametru(cm)	Înălțime(m)	Coronament(m)	Viabilitate	Grad întreținere	Riscuri
1	30949	Corcodus		10	6	2	Foarte buna	Permanent	Fără riscuri
2	30953	Glicina		8	2	1	Foarte buna	Permanent	Fără riscuri
3	30952	Liliuc		6	5	2	Foarte buna	Permanent	Fără riscuri
4	30948	Mar		18	7	3	Foarte buna	Permanent	Fără riscuri
5	30950	Mojdreau		14	4	3	Foarte buna	Permanent	Fără riscuri
6	30951	Tei cu frunza mare		18	9	4	Foarte buna	Permanent	Fără riscuri
7	30947	Tei cu frunza mare		24	12	6	Foarte buna	Permanent	Fără riscuri

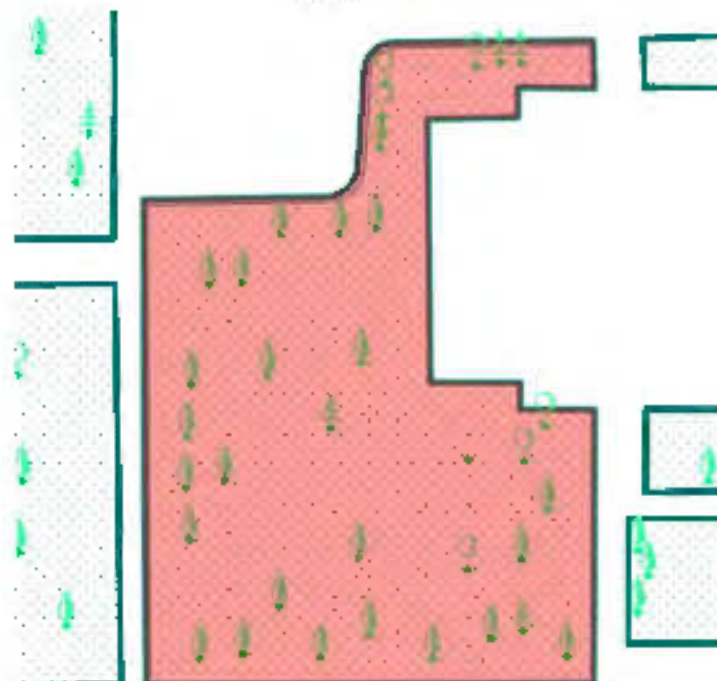
7. DOCUMENTE EMISE CU PRIVIRE LA TERENUL SPAȚIUL VERDE ȘI CONSTRUCȚIILE EXISTENTE

Nr. Crt.	Titlu	Emitent	Verificator	Data emiterii	Data verificării	Observații
----------	-------	---------	-------------	---------------	------------------	------------

Județul: Craiova Municipiul: Craiova Localitatea: Craiova Cod SIRUTA: 69900	Secțiune plan: *Nr. Sector cadastral: *Nr. Cadastral imobil: *Nr. Carte funciară:	*Cod zona valorică: *Cod zona protejată: *Cod poștal:
--	--	---

Fișa spațiului verde Nr. 1476
Strada Nicolae Bănescu - bl.D2

1. SCHIȚA AMPLASAMENTULUI TERENULUI SPAȚIU VERDE
Scara: 1:314



2. ADRESA: Zona George Enescu

3. DATE DESPRE TERENUL SPAȚIU VERDE

Proprietar / Deținător teren spațiu verde	Tip proprietate	Mod administrare	Categorie de folosință	Reglementare urbanistică	Suprafața măsurată(mp)		Total teren (mp)	Observații
					Teren exclusiv	Teren în indiviziune		
Municipiul Craiova /Municipiul Craiova	domeniul public al unităților administrativ- teritoriale	direct	Zona verde		502,64	0	502,64	
Total teren(mp)					502,64	0	502,64	

4. DATE PRIVIND CONSTRUCȚIILE EXISTENTE PE TERENUL SPAȚIU VERDE

Proprietar / Deținător construcții	Tip proprietate	Mod administrare	Nr. corp construcție	Cod grupă destinație	Suprafață construită la sol(mp)	Observații
Total suprafață ocupată din terenul spațiu verde (mp)					0	

5. ECHIPAREA EDILITARA A TERENULUI: A C t B G T

6. DATE PRIVIND VEGETAȚIA EXISTENTĂ PE TERENUL SPAȚIU VERDE

Arbori ocrețiți

Nr. Crt.	Nr. Unic	Specie	Localizare	Diametru(cm)	Înălțime(m)	Coronament(m)	Viabilitate	Grad întreținere	Riscuri
1	30981	Nuc comun		24	9	3	Foarte buna	Permanent	Fără riscuri

Arbori izolați

Nr. Crt.	Nr. Unic	Specie	Localizare	Diametru(cm)	Înălțime(m)	Coronament(m)	Viabilitate	Grad întreținere	Riscuri
----------	----------	--------	------------	--------------	-------------	---------------	-------------	------------------	---------

Alți arbori

Nr. Crt.	Nr. Unic	Specie	Localizare	Diametru(cm)	Înălțime(m)	Coronament(m)	Viabilitate	Grad întreținere	Riscuri
1	30995	Cuisul		6	3	2	Foarte buna	Permanent	Fără riscuri
2	30985	Cuisul		22	7	4	Foarte buna	Permanent	Fără riscuri
3	31000	Castan porcesc		28	10	3	Foarte buna	Permanent	Fără riscuri
4	30972	Castan porcesc		20	9	3	Foarte buna	Permanent	Fără riscuri
5	30978	Catalpa		24	10	2	Foarte buna	Permanent	Fără riscuri
6	30984	Coreodus		10	4	2	Foarte buna	Permanent	Fără riscuri
7	30976	Coreodus		10	4	2	Buna: prezinta zgarieturi, guloire, cioplitura, cicatrizari, incluziune de corp	Permanent	Fără riscuri
8	30980	Frasin comun		22	10	3	Foarte buna	Permanent	Fără riscuri
9	30979	Frasin comun		34	11	4	Foarte buna	Permanent	Fără riscuri
10	31002	Liliac		6	3	2	Foarte buna	Permanent	Fără riscuri
11	31001	Liliac		6	3	2	Foarte buna	Permanent	Fără riscuri
12	30983	Liliac		2	2	1	Foarte buna	Permanent	Fără riscuri
13	30987	Liliac		4	3	2	Foarte buna	Permanent	Fără riscuri
14	30986	Liliac		4	3	2	Foarte buna	Permanent	Fără riscuri
15	31003	Liliac		6	3	3	Foarte buna	Permanent	Fără riscuri

16	30990	Mar		12	5	2	Foarte buna	Permanent	Fără riscuri
17	30994	Mar		10	3	2	Foarte buna	Permanent	Fără riscuri
18	30973	Mojdrean		22	8	3	Foarte buna	Permanent	Fără riscuri
19	30975	Mojdrean		22	6	3	Foarte buna	Permanent	Fără riscuri
20	30977	Mojdrean		30	7	4	Foarte buna	Permanent	Fără riscuri
21	30970	Mojdrean		24	8	4	Foarte buna	Permanent	Fără riscuri
22	30988	Nectarin		6	3	2	Foarte buna	Permanent	Fără riscuri
23	30991	Par		26	7	4	Foarte buna	Permanent	Fără riscuri
24	30989	Pin Negru		16	8	3	Foarte buna	Permanent	Fără riscuri
25	30997	Prun		12	4	2	Foarte buna	Permanent	Fără riscuri
26	30998	Prun		16	6	2	Foarte buna	Permanent	Fără riscuri
27	30999	Prun		10	5	2	Foarte buna	Permanent	Fără riscuri
28	30974	Salcam		26	7	3	Buna: prezinta zgarieturi, gaturire, cioplitura, cicatrizari, includiune de corp	Permanent	Fără riscuri
29	30982	Salcam		24	6	2	Foarte buna	Permanent	Fără riscuri
30	31005	Tuic		14	7	2	Foarte buna	Permanent	Fără riscuri
31	30971	Tuic		10	4	2	Foarte buna	Permanent	Fără riscuri
32	31004	Tuic		12	7	2	Foarte buna	Permanent	Fără riscuri
33	30992	Visin		8	3	2	Foarte buna	Permanent	Fără riscuri
34	30993	Visin		8	2	2	Foarte buna	Permanent	Fără riscuri

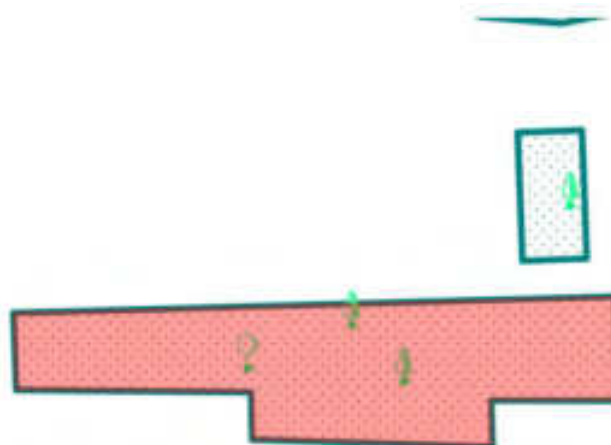
7. DOCUMENTE EMISE CU PRIVIRE LA TERENUL SPAȚIU VERDE ȘI CONSTRUCȚIILE EXISTENTE

Nr. Crt	Titlu	Emitent	Verificator	Data emiterii	Data verificării	Observații
---------	-------	---------	-------------	---------------	------------------	------------

Județul: Craiova Municipiul: Craiova Localitatea: Craiova Cod SIRUTA: 69900	Secțiune plan: *Nr. Sector cadastral: *Nr. Cadastral imobil: *Nr. Carte funciară:	*Cod zona valorică: *Cod zona protejată: *Cod poștal:
--	--	---

Fișa spațiului verde Nr. 1477
Strada Amaradia - bl.D2

1. SCHIȚA AMPLASAMENTULUI TERENULUI SPAȚIU VERDE
Scara: 1:200



2. ADRFA: Zona George Enescu

3. DATE DESPRE TERENUL SPAȚIU VERDE

Proprietar / Deținător teren spațiu verde	Tip proprietate	Mod administrare	Categorie de folosință	Reglementare urbanistică	Suprafața măsurată(mp)		Total teren (mp)	Observații
					Teren exclusiv	Teren în indiviziune		
Municipiul Craiova /Municipiul Craiova	domeniul public al unităților administrativ- teritoriale	direct	Zona verde		63,64	0	63,64	
Total teren(mp)					63,64	0	63,64	

4. DATE PRIVIND CONSTRUCȚIILE EXISTENTE PE TERENUL SPAȚIU VERDE

Proprietar / Deținător construcții	Tip proprietate	Mod administrare	Nr. corp construcție	Cod grupă destinație	Suprafață construită la sol(mp)	Observații
Total suprafață ocupată din terenul spațiu verde (mp)					0	

5. ECHIPAREA EDILITARA A TERENULUI: A C t E G T

6. DATE PRIVIND VEGETAȚIA EXISTENTĂ PE TERENUL SPAȚIU VERDE

Arbori ocrotiți

Nr. Crt.	Nr. Unic	Specia	Localizare	Diametru(cm)	Înălțime(m)	Coronament(m)	Viabilitate	Grad întreținere	Riscuri
----------	----------	--------	------------	--------------	-------------	---------------	-------------	------------------	---------

Arbori izolați

Nr. Crt.	Nr. Unic	Specia	Localizare	Diametru(cm)	Înălțime(m)	Coronament(m)	Viabilitate	Grad întreținere	Riscuri
----------	----------	--------	------------	--------------	-------------	---------------	-------------	------------------	---------

Alți arbori

Nr. Crt.	Nr. Unic	Specia	Localizare	Diametru(cm)	Înălțime(m)	Coronament(m)	Viabilitate	Grad întreținere	Riscuri
1	31006	Liljac		2	2	1	Foarte buna	Permanent	Fără riscuri
2	31009	Mojdrean		34	8	2	Foarte buna	Permanent	Fără riscuri
3	31008	Sâmbucina		22	5	1	Foarte buna	Permanent	Fără riscuri

7. DOCUMENTE EMISE CU PRIVIRE LA TERENUL SPAȚIU VERDE ȘI CONSTRUCȚIILE EXISTENTE

Nr. Crt.	Titlu	Emitent	Verificator	Data emiterii	Data verificării	Observații
----------	-------	---------	-------------	---------------	------------------	------------

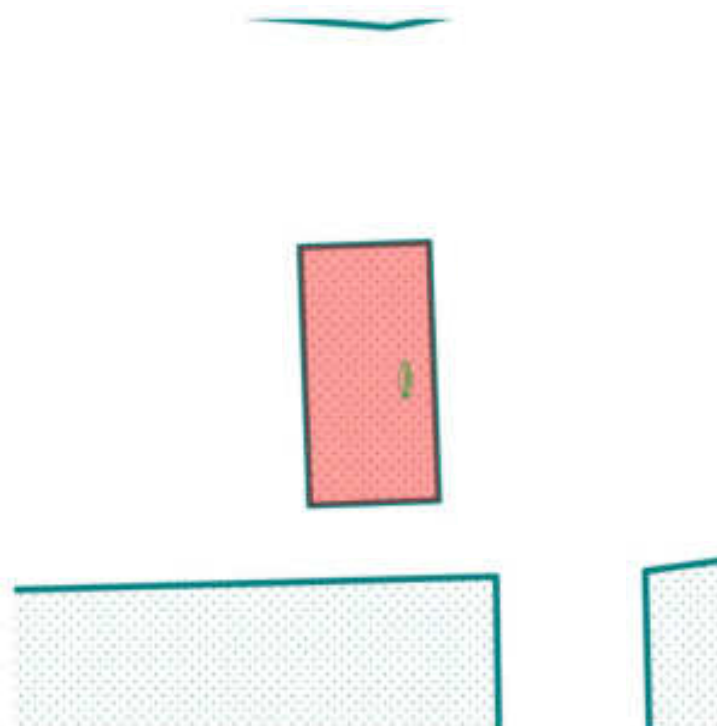
Județul: Craiova
Municipiul: Craiova
Localitatea: Craiova
Cod STRUTA: 69900

Secțiune plan:
*Nr. Sector cadastral:
*Nr. Cadastral imobil:
*Nr. Carte funciară:

*Cod zona valorică:
*Cod zona protejată:
*Cod poștal:

Fișa spațiului verde Nr. 1478
Strada Amaradia - bl.D2

1. SCHIȚA AMPLASAMENTULUI TERENULUI SPAȚIU VERDE
Scara: 1:100



2. ADRESA: Zona George Enescu

3. DATE DESPRE TERENUL SPAȚIU VERDE

Proprietar / Deținător teren spațiu verde	Tip proprietate	Mod administrare	Categorie de folosință	Reglementare urbanistică	Suprafața măsurată(mp)		Total teren (mp)	Observații
					Teren exclusiv	Teren în indiviziune		
Municipiul Craiova /Municipiul Craiova	domeniul public al unităților administrativ- teritoriale	direct	Zona verde		8	0	8	
Total teren(mp)					8	0	8	

4. DATE PRIVIND CONSTRUCȚIILE EXISTENTE PE TERENUL SPAȚIU VERDE

Proprietar / Deținător construcții	Tip proprietate	Mod administrare	Nr. corp construcție	Cod grupă destinație	Suprafață construită la sol(mp)	Observații
Total suprafață ocupată din terenul spațiu verde (mp)					0	

5. ECHIPAREA EDILITAREA TERENULUI: A C t E G T

6. DATE PRIVIND VEGETAȚIA EXISTENTĂ PE TERENUL SPAȚIU VERDE

Arburi ucroțiți

Nr. Crt.	Nr. Unic	Specia	Localizare	Diametru(cm)	Înălțime(m)	Coronament(m)	Viabilitate	Grad întreținere	Riscuri
----------	----------	--------	------------	--------------	-------------	---------------	-------------	------------------	---------

Arburi izolați

Nr. Crt.	Nr. Unic	Specia	Localizare	Diametru(cm)	Înălțime(m)	Coronament(m)	Viabilitate	Grad întreținere	Riscuri
----------	----------	--------	------------	--------------	-------------	---------------	-------------	------------------	---------

Alți arburi

Nr. Crt.	Nr. Unic	Specia	Localizare	Diametru(cm)	Înălțime(m)	Coronament(m)	Viabilitate	Grad întreținere	Riscuri
1	31010	Mojdrecan		52	12	6	Foarte buna	Permanent	Fără riscuri

7. DOCUMENTE EMISE CU PRIVIRE LA TERENUL SPAȚIU VERDE ȘI CONSTRUCȚIILE EXISTENTE

Nr. Crt.	Titlu	Emitent	Verificator	Data emiterii	Data verificării	Observații
----------	-------	---------	-------------	---------------	------------------	------------

Județul: Craiova Municipiul: Craiova Localitatea: Craiova Cod STRUTA: 69900	Secțiune plan: *Nr. Sector cadastral: *Nr. Cadastral imobil: *Nr. Carte funciară:	*Cod zona valorică: *Cod zona protejată: *Cod poștal:
--	--	---

Fișa spațiului verde Nr. 1479
Strada Amaradia - bl.D2

1. SCHIȚA AMPLASAMENTULUI TERENULUI SPAȚIU VERDE
Scara: 1:100



2. ADRESA: Zona George Enescu

3. DATE DESPRE TERENUL SPAȚIU VERDE

Proprietar / Deținător teren spațiu verde	Tip proprietate	Mod administrare	Categorie de folosință	Reglementare urbanistică	Suprafața măsurată(mp)		Total teren (mp)	Observații
					Teren exclusiv	Teren în indiviziune		
Municipiul Craiova /Municipiul Craiova	domeniul public al unităților administrativ- teritoriale	direct	Zona verde		0,78	0	0,78	
Total teren(mp)					0,78	0	0,78	

4. DATE PRIVIND CONSTRUCȚIILE EXISTENTE PE TERENUL SPAȚIU VERDE

Proprietar / Deținător construcții	Tip proprietate	Mod administrare	Nr. corp construcție	Cod grupă destinație	Suprafață construită la sol(mp)	Observații
Total suprafață ocupată din terenul spațiu verde (mp)					0	

5. ECHIPAREA EDILITAREA TERENULUI: A C t E G T

6. DATE PRIVIND VEGETAȚIA EXISTENTĂ PE TERENUL SPAȚIU VERDE

Arburi ucrotiți

Nr. Crt.	Nr. Unic	Specia	Localizare	Diametru(cm)	Înălțime(m)	Coronament(m)	Viabilitate	Grad întreținere	Riscuri
----------	----------	--------	------------	--------------	-------------	---------------	-------------	------------------	---------

Arbori izolați

Nr. Crt.	Nr. Unic	Specia	Localizare	Diametru(cm)	Înălțime(m)	Coronament(m)	Viabilitate	Grad întreținere	Riscuri
1	31011	Mojdrean		48	12	5	Foarte buna	Permanent	Fără riscuri

Alți arbori

Nr. Crt.	Nr. Unic	Specia	Localizare	Diametru(cm)	Înălțime(m)	Coronament(m)	Viabilitate	Grad întreținere	Riscuri
----------	----------	--------	------------	--------------	-------------	---------------	-------------	------------------	---------

7. DOCUMENTE EMISE CU PRIVIRE LA TERENUL SPAȚIU VERDE ȘI CONSTRUCȚIILE EXISTENTE

Nr. Crt.	Titlu	Emitent	Verificator	Data emiterii	Data verificării	Observații
----------	-------	---------	-------------	---------------	------------------	------------

Județul: Craiova
Municipal: Craiova
Localitatea: Craiova
Cod SIRUTA: 69900

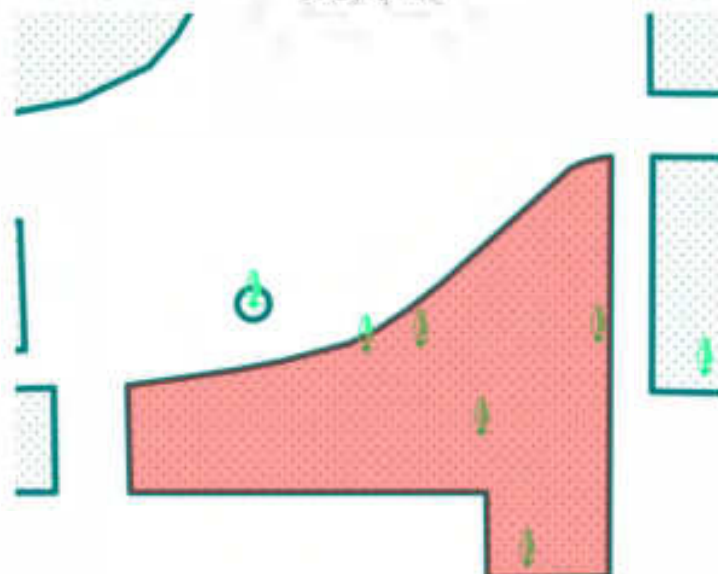
Secțiune plan:
*Nr. Sector cadastral:
*Nr. Cadastral imobil:
*Nr. Carte funciară:

*Cod zona valorică:
*Cod zona protejată:
*Cod poștal:

Fișa spațiului verde Nr. 1480
Strada Amaradia - bl.D2

1. SCHIȚA AMPLASAMENTULUI TERENULUI SPAȚIU VERDE

Scara: 1:200



2. ADRSA: Zona George Enescu

3. DATE DESPRE TERENUL SPAȚIU VERDE

Proprietar / Deținător teren spațiu verde	Tip proprietate	Mod administrare	Categorie de folosință	Reglementare urbanistică	Suprafața măsurată(mp)		Total teren (mp)	Observații
					Teren exclusiv	Teren în indiviziune		
Municipiul Craiova /Municipiul Craiova	domeniul public al unităților administrativ- teritoriale	direct	Zona verde		98,45	0	98,45	
Total teren(mp)					98,45	0	98,45	

4. DATE PRIVIND CONSTRUCȚIILE EXISTENTE PE TERENUL SPAȚIU VERDE

Proprietar / Deținător construcții	Tip proprietate	Mod administrare	Nr. corp construcție	Cod grupă destinație	Suprafață construită la sol(mp)	Observații
Total suprafață ocupată din terenul spațiu verde (mp)					0	

5. ECHIPAREA EDILITARA A TERENULUI: A C t E G T

6. DATE PRIVIND VEGETAȚIA EXISTENTĂ PE TERENUL SPAȚIU VERDE

Arbori ocrotiți

Nr. Crt.	Nr. Unic	Specia	Localizare	Diametru(cm)	Înălțime(m)	Coronament(m)	Viabilitate	Grad întreținere	Riscuri
----------	----------	--------	------------	--------------	-------------	---------------	-------------	------------------	---------

Arbori izolați

Nr. Crt.	Nr. Unic	Specia	Localizare	Diametru(cm)	Înălțime(m)	Coronament(m)	Viabilitate	Grad întreținere	Riscuri
----------	----------	--------	------------	--------------	-------------	---------------	-------------	------------------	---------

Alți arbori

Nr. Crt.	Nr. Unic	Specia	Localizare	Diametru(cm)	Înălțime(m)	Coronament(m)	Viabilitate	Grad întreținere	Riscuri
1	31013	Castan porcesc		34	13	4	Foarte buna	Permanent	Fără riscuri
2	31014	Castan porcesc		30	12	2	Foarte buna	Permanent	Fără riscuri
3	31015	Castan porcesc		26	12	2	Foarte buna	Permanent	Fără riscuri
4	31016	Carpodus		18	5	3	Buna: prezinta zgarieturi, gaturire, cioplitura, cicatrizari, incluziune de corp	Permanent	Fără riscuri
5	31012	Tei pucios		26	8	3	Foarte buna	Permanent	Fără riscuri

7. DOCUMENTE EMISE CU PRIVIRE LA TERENUL SPAȚIU VERDE ȘI CONSTRUCȚIILE EXISTENTE

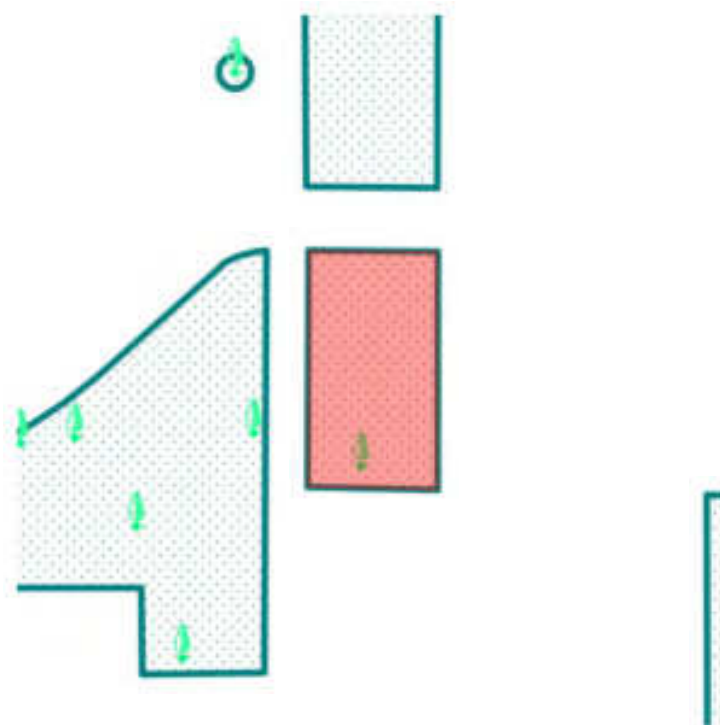
Nr. Crt.	Titlu	Emitent	Verificator	Data emiterii	Data verificării	Observații
----------	-------	---------	-------------	---------------	------------------	------------

Județul: Craiova Municipiul: Craiova Localitatea: Craiova Cod STRUTA: 69900	Secțiune plan: *Nr. Sector cadastral: *Nr. Cadastral imobil: *Nr. Carte funciară:	*Cod zona valorică: *Cod zona protejată: *Cod poștal:
--	--	---

**Fișa spațiului verde Nr. 1481
Strada Amaradia - bl.D1**

1. SCHIȚA AMPLASAMENTULUI TERENULUI SPAȚIU VERDE

Scara: 1:200



2. ADRESA: Zona George Enescu

3. DATE DESPRE TERENUL SPAȚIU VERDE

Proprietar / Deținător teren spațiu verde	Tip proprietate	Mod administrare	Categorie de folosință	Reglementare urbanistică	Suprafața măsurată(mp)		Total teren (mp)	Observații
					Teren exclusiv	Teren în indiviziune		
Municipiul Craiova /Municipiul Craiova	domeniul public al unităților administrativ- teritoriale	direct	Zona verde		29,4	0	29,4	
Total teren(mp)					29,4	0	29,4	

4. DATE PRIVIND CONSTRUCȚIILE EXISTENTE PE TERENUL SPAȚIU VERDE

Proprietar / Deținător construcții	Tip proprietate	Mod administrare	Nr. corp construcție	Cod grupă destinație	Suprafață construită la sol(mp)	Observații
Total suprafață ocupată din terenul spațiu verde (mp)					0	

5. ECHIPAREA EDILITAREA TERENULUI: A C t E G T

6. DATE PRIVIND VEGETAȚIA EXISTENTĂ PE TERENUL SPAȚIU VERDE

Arbori ucroțiți

Nr. Crt.	Nr. Unic	Specia	Localizare	Diametru(cm)	Înălțime(m)	Coronament(m)	Viabilitate	Grad întreținere	Riscuri
----------	----------	--------	------------	--------------	-------------	---------------	-------------	------------------	---------

Arbori izolați

Nr. Crt.	Nr. Unic	Specia	Localizare	Diametru(cm)	Înălțime(m)	Coronament(m)	Viabilitate	Grad întreținere	Riscuri
----------	----------	--------	------------	--------------	-------------	---------------	-------------	------------------	---------

Alți arbori

Nr. Crt.	Nr. Unic	Specia	Localizare	Diametru(cm)	Înălțime(m)	Coronament(m)	Viabilitate	Grad întreținere	Riscuri
1	31017	Cirsul pasaresc		34	14	4	Foarte buna	Permanent	Fără riscuri

7. DOCUMENTE EMISE CU PRIVIRE LA TERENUL SPAȚIU VERDE ȘI CONSTRUCȚIILE EXISTENTE

Nr. Crt.	Titlu	Emitent	Verificator	Data emiterii	Data verificării	Observații
----------	-------	---------	-------------	---------------	------------------	------------

Județul: Craiova Municipiul: Craiova Localitatea: Craiova Cod STRUTA: 69900	Secțiune plan: *Nr. Sector cadastral: *Nr. Cadastral imobil: *Nr. Carte funciară:	*Cod zona valorică: *Cod zona protejată: *Cod poștal:
--	--	---

Fișa spațiului verde Nr. 1482
Strada Amaradia - bl.D1

1. SCHIȚA AMPLASAMENTULUI TERENULUI SPAȚIU VERDE
Scara: 1:100



2. ADRESA: Zona George Enescu

3. DATE DESPRE TERENUL SPAȚIU VERDE

Proprietar / Deținător teren spațiu verde	Tip proprietate	Mod administrare	Categorie de folosință	Reglementare urbanistică	Suprafața măsurată(mp)		Total teren (mp)	Observații
					Teren exclusiv	Teren în indiviziune		
Municipiul Craiova /Municipiul Craiova	domeniul public al unităților administrativ- teritoriale	direct	Zona verde		0,78	0	0,78	
Total teren(mp)					0,78	0	0,78	

4. DATE PRIVIND CONSTRUCȚIILE EXISTENTE PE TERENUL SPAȚIU VERDE

Proprietar / Deținător construcții	Tip proprietate	Mod administrare	Nr. corp construcție	Cod grupă destinație	Suprafață construită la sol(mp)	Observații
Total suprafață ocupată din terenul spațiu verde (mp)					0	

5. ECHIPAREA EDILITAREA TERENULUI: A C t E G T

6. DATE PRIVIND VEGETAȚIA EXISTENTĂ PE TERENUL SPAȚIU VERDE

Arburi ucrotiți

Nr. Crt.	Nr. Unic	Specia	Localizare	Diametru(cm)	Înălțime(m)	Coronament(m)	Viabilitate	Grad întreținere	Riscuri
----------	----------	--------	------------	--------------	-------------	---------------	-------------	------------------	---------

Arbori izolați

Nr. Crt.	Nr. Unic	Specia	Localizare	Diametru(cm)	Înălțime(m)	Coronament(m)	Viabilitate	Grad întreținere	Riscuri
1	31018	Mojdrean		40	12	7	Foarte buna	Permanent	Fără riscuri

Alți arbori

Nr. Crt.	Nr. Unic	Specia	Localizare	Diametru(cm)	Înălțime(m)	Coronament(m)	Viabilitate	Grad întreținere	Riscuri
----------	----------	--------	------------	--------------	-------------	---------------	-------------	------------------	---------

7. DOCUMENTE EMISE CU PRIVIRE LA TERENUL SPAȚIU VERDE ȘI CONSTRUCȚIILE EXISTENTE

Nr. Crt.	Titlu	Emitent	Verificator	Data emiterii	Data verificării	Observații
----------	-------	---------	-------------	---------------	------------------	------------

Județul: Craiova Municipiul: Craiova Localitatea: Craiova Cod SIRUTA: 69900	Secțiune plan: *Nr. Sector cadastral: *Nr. Cadastral imobil: *Nr. Carte funciară:	*Cod zona valorică: *Cod zona protejată: *Cod poștal:
--	--	---

Fișa spațiului verde Nr. 1483
Strada Amaradia - bl.D1

1. SCHIȚA AMPLASAMENTULUI TERENULUI SPAȚIU VERDE
Scara: 1:200



2. ADRSA: Zona George Enescu

3. DATE DESPRE TERENUL SPAȚIU VERDE

Proprietar / Deținător teren spațiu verde	Tip proprietate	Mod administrare	Categorie de folosință	Reglementare urbanistică	Suprafața măsurată(mp)		Total teren (mp)	Observații
					Teren exclusiv	Teren în îndiviziune		
Municipiul Craiova /Municipiul Craiova	domeniul public al unităților administrativ- teritoriale	direct	Zona verde		34,26	0	34,26	
Total teren(mp)					34,26	0	34,26	

4. DATE PRIVIND CONSTRUCȚIILE EXISTENTE PE TERENUL SPAȚIU VERDE

Proprietar / Deținător construcții	Tip proprietate	Mod administrare	Nr. corp construcție	Cod grupă destinație	Suprafață construită la sol(mp)	Observații
Total suprafață ocupată din terenul spațiu verde (mp)					0	

5. ECHIPAREA EDILITARA A TERENULUI: A C t E G T

6. DATE PRIVIND VEGETAȚIA EXISTENTĂ PE TERENUL SPAȚIU VERDE

Arbori ocrotiți

Nr. Crt.	Nr. Unic	Specia	Localizare	Diametru(cm)	Înălțime(m)	Coronament(m)	Viabilitate	Grad întreținere	Riscuri
----------	----------	--------	------------	--------------	-------------	---------------	-------------	------------------	---------

Arbori izolați

Nr. Crt.	Nr. Unic	Specia	Localizare	Diametru(cm)	Înălțime(m)	Coronament(m)	Viabilitate	Grad întreținere	Riscuri
----------	----------	--------	------------	--------------	-------------	---------------	-------------	------------------	---------

Alți arbori

Nr. Crt.	Nr. Unic	Specia	Localizare	Diametru(cm)	Înălțime(m)	Coronament(m)	Viabilitate	Grad întreținere	Riscuri
1	31019	Mojdrean		22	6	3	Foarte buna	Permanent	Fără riscuri

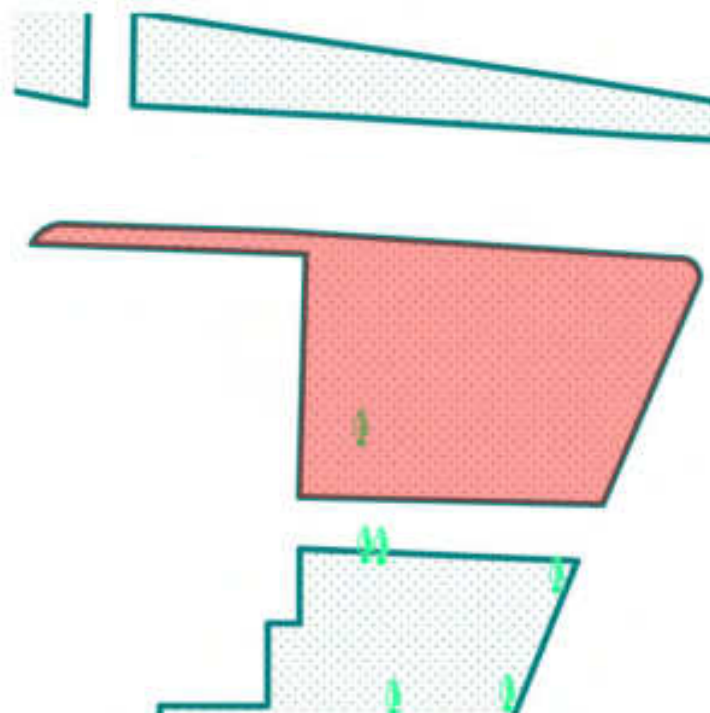
7. DOCUMENTE EMISE CU PRIVIRE LA TERENUL SPAȚIU VERDE ȘI CONSTRUCȚIILE EXISTENTE

Nr. Crt.	Titlu	Emitent	Verificator	Data emiterii	Data verificării	Observații
----------	-------	---------	-------------	---------------	------------------	------------

Județul: Craiova Municipiul: Craiova Localitatea: Craiova Cod SIRUTA: 69900	Secțiune plan: *Nr. Sector cadastral: *Nr. Cadastral imobil: *Nr. Carte funciară:	*Cod zona valorică: *Cod zona protejată: *Cod poștal:
--	--	---

Fișa spațiului verde Nr. 1484
Strada Amarația - bl.D1

1. SCHIȚA AMPLASAMENTULUI TERENULUI SPAȚIU VERDE
Scara: 1:300



2. ADRESA: Zona George Enescu

3. DATE DESPRE TERENUL SPAȚIU VERDE

Proprietar / Deținător teren spațiu verde	Tip proprietate	Mod administrare	Categorie de folosință	Reglementare urbanistică	Suprafața măsurată(mp)		Total teren (mp)	Observații
					Teren exclusiv	Teren în indiviziune		
Municipiul Craiova /Municipiul Craiova	domeniul public al unităților administrativ- teritoriale	direct	Zona verde		213,94	0	213,94	
Total teren(mp)					213,94	0	213,94	

4. DATE PRIVIND CONSTRUCȚIILE EXISTENTE PE TERENUL SPAȚIU VERDE

Proprietar / Deținător construcții	Tip proprietate	Mod administrare	Nr. corp construcție	Cod grupă destinație	Suprafață construită la sol(mp)	Observații
Total suprafață ocupată din terenul spațiu verde (mp)					0	

5. ECHIPAREA EDILITAREA TERENULUI: A C t E G T

6. DATE PRIVIND VEGETAȚIA EXISTENTĂ PE TERENUL SPAȚIU VERDE

Arbori ocrotiți

Nr. Crt.	Nr. Unic	Specia	Localizare	Diametru(cm)	Înălțime(m)	Coronament(m)	Viabilitate	Grad întreținere	Riscuri
----------	----------	--------	------------	--------------	-------------	---------------	-------------	------------------	---------

Arbori izolați

Nr. Crt.	Nr. Unic	Specia	Localizare	Diametru(cm)	Înălțime(m)	Coronament(m)	Viabilitate	Grad întreținere	Riscuri
----------	----------	--------	------------	--------------	-------------	---------------	-------------	------------------	---------

Alți arbori

Nr. Crt.	Nr. Unic	Specia	Localizare	Diametru(cm)	Înălțime(m)	Coronament(m)	Viabilitate	Grad întreținere	Riscuri
1	31021	Ciresul pusuresc		12	8	3	Foarte buna	Permanent	Fără riscuri

7. DOCUMENTE EMISE CU PRIVIRE LA TERENUL SPAȚIU VERDE ȘI CONSTRUCȚIILE EXISTENTE

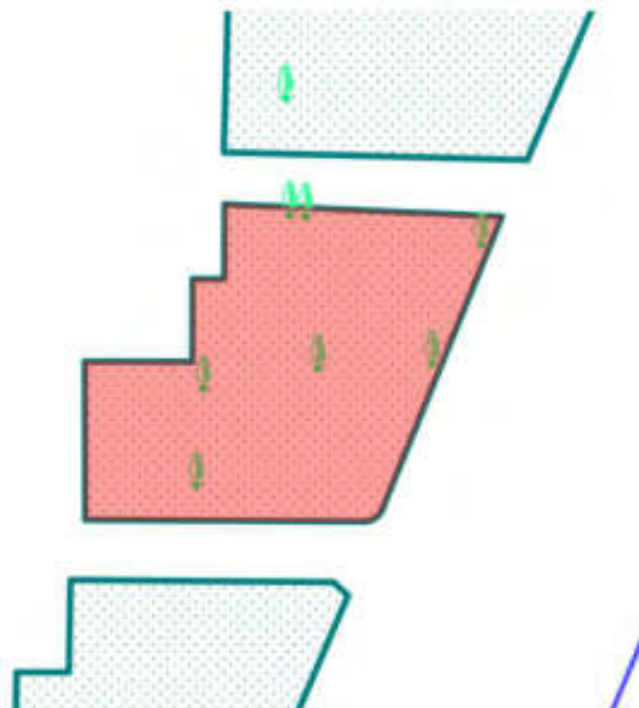
Nr. Crt.	Titlu	Emitent	Verificator	Data emiterii	Data verificării	Observații
----------	-------	---------	-------------	---------------	------------------	------------

Județul: Craiova Municipiul: Craiova Localitatea: Craiova Cod SIRUTA: 69900	Secțiune plan: *Nr. Sector cadastral: *Nr. Cadastral imobil: *Nr. Carte funciară:	*Cod zona valorică: *Cod zona protejată: *Cod poștal:
--	--	---

Fișa spațiului verde Nr. 1485
Strada Amarația - bl.D1

1. SCHIȚA AMPLASAMENTULUI TERENULUI SPAȚIU VERDE

Scara: 1:300



2. ADRESA: Zona George Enescu

3. DATE DESPRE TERENUL SPAȚIU VERDE

Proprietar / Deținător teren spațiu verde	Tip proprietate	Mod administrare	Categorie de folosință	Reglementare urbanistică	Suprafața măsurată(mp)		Total teren (mp)	Observații
					Teren exclusiv	Teren în indiviziune		
Municipiul Craiova /Municipiul Craiova	domeniul public al unităților administrativ- teritoriale	direct	Zona verde		204,21	0	204,21	
Total teren(mp)					204,21	0	204,21	

4. DATE PRIVIND CONSTRUCȚIILE EXISTENTE PE TERENUL SPAȚIU VERDE

Proprietar / Deținător construcții	Tip proprietate	Mod administrare	Nr. corp construcție	Cod grupă destinație	Suprafață construită la sol(mp)	Observații
Total suprafață ocupată din terenul spațiu verde (mp)					0	

5. ECHIPAREA EDILITARA A TERENULUI: A C t E G T

6. DATE PRIVIND VEGETAȚIA EXISTENTĂ PE TERENUL SPAȚIU VERDE

Arbori ocrotiți

Nr. Crt.	Nr. Unic	Specia	Localizare	Diametru(cm)	Înălțime(m)	Coronament(m)	Viabilitate	Grad întreținere	Riscuri
----------	----------	--------	------------	--------------	-------------	---------------	-------------	------------------	---------

Arbori izolați

Nr. Crt.	Nr. Unic	Specia	Localizare	Diametru(cm)	Înălțime(m)	Coronament(m)	Viabilitate	Grad întreținere	Riscuri
----------	----------	--------	------------	--------------	-------------	---------------	-------------	------------------	---------

Alți arbori

Nr. Crt.	Nr. Unic	Specia	Localizare	Diametru(cm)	Înălțime(m)	Coronament(m)	Viabilitate	Grad întreținere	Riscuri
1	31022	Corcodus		10	5	2	Foarte buna	Permanent	Fără riscuri
2	31023	Mar		14	6	3	Foarte buna	Permanent	Fără riscuri
3	31024	Mojdrean		30	6	4	Foarte buna	Permanent	Fără riscuri
4	31027	Mojdrean		30	9	6	Foarte buna	Permanent	Fără riscuri
5	31025	Mojdrean		20	6	4	Foarte buna	Permanent	Fără riscuri
6	31028	Mojdrean		16	7	4	Foarte buna	Permanent	Fără riscuri
7	31026	Prun		12	5	3	Foarte buna	Permanent	Fără riscuri

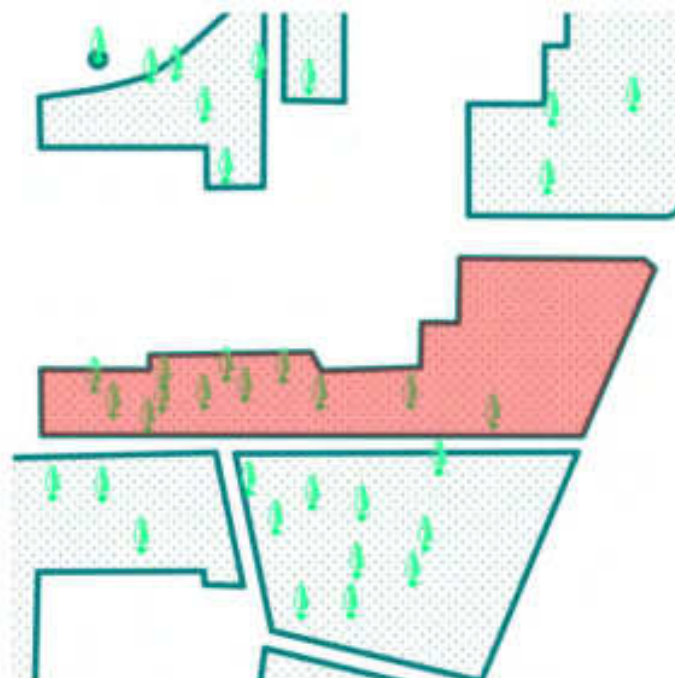
7. DOCUMENTE EMISE CU PRIVIRE LA TERENUL SPAȚIU VERDE ȘI CONSTRUCȚIILE EXISTENTE

Nr. Crt	Titlu	Emitent	Verificator	Data emiterii	Data verificării	Observații
---------	-------	---------	-------------	---------------	------------------	------------

Județul: Craiova Municipal: Craiova Localitatea: Craiova Cod STRUTA: 69900	Secțiune plan: *Nr. Sector cadastral: *Nr. Cadastral imobil: *Nr. Carte funciară:	*Cod zona valorică: *Cod zona protejată: *Cod poștal:
---	--	---

**Fișa spațiului verde Nr. 1486
Strada Amaradia - bLD1**

1. SCHIȚĂ AMPLASAMENTULUI TERENULUI SPAȚIU VERDE
Scara: 1:405



2. ADRESA: Zona George Enescu

3. DATE DESPRE TERENUL SPAȚIU VERDE

Proprietar / Deținător teren spațiu verde	Tip proprietate	Mod administrare	Categorie de folosință	Reglementare urbanistică	Suprafața măsurată(mp)		Total teren (mp)	Observații
					Teren exclusiv	Teren în diviziune		
Municipiul Craiova /Municipiul Craiova	domeniul public al unităților administrativ-teritoriale	direct	Zona verde		271,7	0	271,7	
Total teren(mp)					271,7	0	271,7	

4. DATE PRIVIND CONSTRUCȚIILE EXISTENTE PE TERENUL SPAȚIU VERDE

Proprietar / Deținător construcții	Tip proprietate	Mod administrare	Nr. corp construcție	Cod grupă destinație	Suprafață construită la sol(mp)	Observații
Total suprafață ocupată din terenul spațiu verde (mp)					0	

5. ECHIPAREA EDILITARA A TERENULUI: A C I E G T

6. DATE PRIVIND VEGETAȚIA EXISTENTĂ PE TERENUL SPAȚIU VERDE

Arbori ocrotiți

Nr. Crt.	Nr. Unic	Specie	Localizare	Diametru(cm)	Înălțime(m)	Coroament(m)	Visibilitate	Grad întreținere	Risouri
----------	----------	--------	------------	--------------	-------------	--------------	--------------	------------------	---------

Arbori izolați

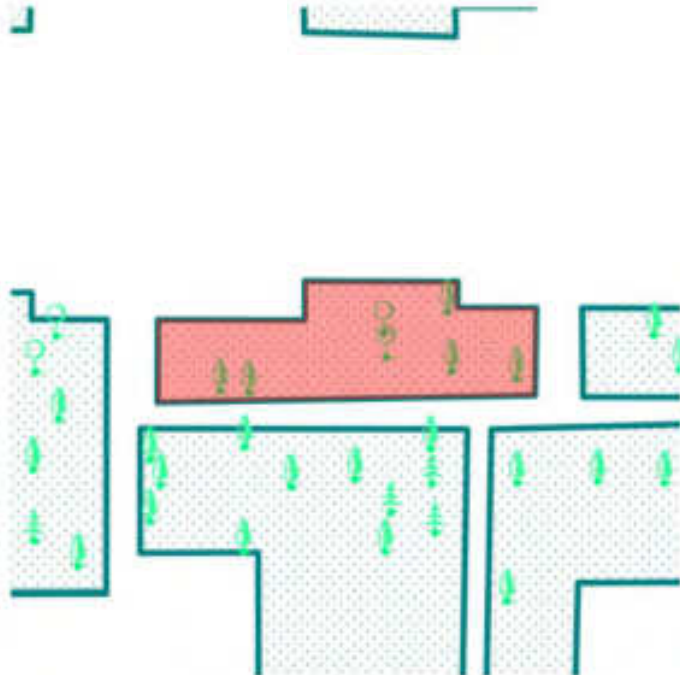
Nr. Crt.	Nr. Unic	Specia	Localizare	Diametru(cm)	Înălțime(m)	Coronament(m)	Viabilitate	Grad întreținere	Riscuri
----------	----------	--------	------------	--------------	-------------	---------------	-------------	------------------	---------

Alți arbori

Nr. Crt.	Nr. Unic	Specia	Localizare	Diametru(cm)	Înălțime(m)	Coronament(m)	Viabilitate	Grad întreținere	Riscuri
1	31038	Cuisul		14	7	2	Buna: prezintă zgărieturi, găuirc, cioplitura, cicatrizari, incluziune de corp	Permanent	Fără riscuri
2	31034	Ciresul pasarese		22	10	4	Foarte buna	Permanent	Fără riscuri
3	31040	Ciresul pasarese		12	7	3	Foarte buna	Permanent	Fără riscuri
4	31032	Mar		14	8	2	Buna: prezintă zgărieturi, găuirc, cioplitura, cicatrizari, incluziune de corp	Permanent	Fără riscuri
5	31030	Mojdrean		30	8	6	Foarte buna	Permanent	Fără riscuri
6	31029	Mojdrean		24	7	3	Foarte buna	Permanent	Fără riscuri
7	31031	Tei cu frunza mare		28	10	4	Foarte buna	Permanent	Fără riscuri
8	31039	Tei cu frunza mare		20	12	4	Foarte buna	Permanent	Fără riscuri
9	31033	Tei cu frunza mare		36	14	6	Foarte buna	Permanent	Fără riscuri
10	31037	Visin		2	2	1	Foarte buna	Permanent	Fără riscuri
11	31036	Visin		10	3	0	Necorespunzătoare: scorbura mare, putregai pe distanța mare, cancer de jur	Permanent	Cădere în caz de furtună
12	31035	Visin		4	1	0	Necorespunzătoare: scorbura mare, putregai pe distanța mare, cancer de jur	Permanent	Cădere în caz de furtună

7. DOCUMENTE EMISE CU PRIVIRE LA TERENUL SPAȚIU VERDE ȘI CONSTRUCȚIILE EXISTENTE

Nr. Crt.	Titlu	Limitat	Verificator	Data emiterii	Data verificării	Observații
----------	-------	---------	-------------	---------------	------------------	------------

Județul: Craiova Municipiul: Craiova Localitatea: Craiova Cod SIRUTA: 69900	Secțiune plan: *Nr. Sector cadastral: *Nr. Cadastral imobil: *Nr. Carte funciară:	*Cod zona valorică: *Cod zona protejată: *Cod poștal:							
Fișa spațiului verde Nr. 1487 Strada Amaradia - bl.D2									
1. SCHIȚA AMPLASAMENTULUI TERENULUI SPAȚIU VERDE Scara: 1:300									
									
2. ADRESA: Zona George Enescu									
3. DATE DESPRE TERENUL SPAȚIU VERDE									
Proprietar / Deținător teren spațiu verde	Tip proprietate	Mod administrare	Categorie de folosință	Reglementare urbanistică	Suprafața măsurată(mp)		Total teren (mp)	Observații	
					Teren exclusiv	Teren în indiviziune			
Municipiul Craiova /Municipiul Craiova	domeniul public al unităților administrativ-teritoriale	direct	Zona verde		89,86	0	89,86		
Total teren(mp)					89,86	0	89,86		
4. DATE PRIVIND CONSTRUCȚIILE EXISTENTE PE TERENUL SPAȚIU VERDE									
Proprietar / Deținător construcții	Tip proprietate	Mod administrare	Nr. corp construcție	Cod grupă destinație	Suprafață construită la sol(mp)		Observații		
Total suprafață ocupată din terenul spațiu verde (mp)						0			
5. ECHIPAREA EDILITARA A TERENULUI: A <input checked="" type="checkbox"/> C <input checked="" type="checkbox"/> I <input checked="" type="checkbox"/> B <input checked="" type="checkbox"/> G <input checked="" type="checkbox"/> T <input checked="" type="checkbox"/>									
6. DATE PRIVIND VEGETAȚIA EXISTENTĂ PE TERENUL SPAȚIU VERDE									
Arbori acruțiți									
Nr. Crt.	Nr. Unic	Specia	Localizare	Diametru(cm)	Înălțime(m)	Coronament(m)	Viabilitate	Grad întreținere	Riscuri

Arbori izolați

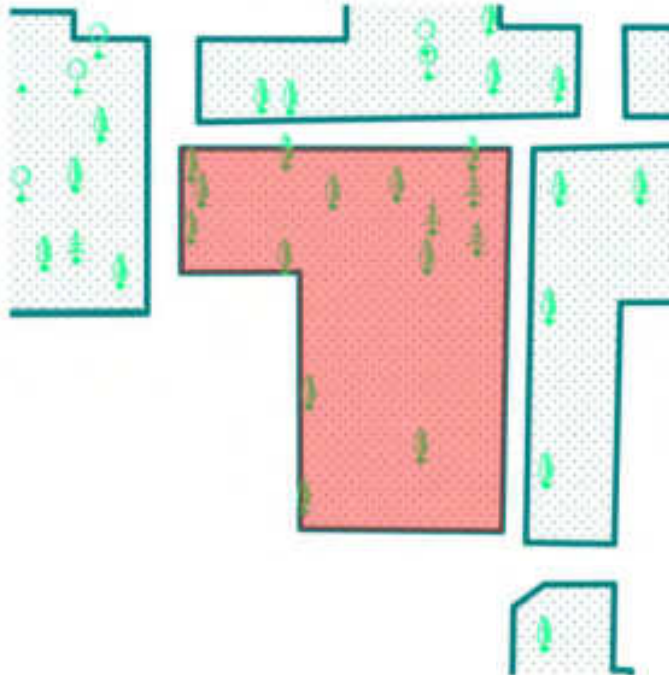
Nr. Cr.	Nr. Unic	Specia	Localizare	Diametru(cm)	Înălțime(m)	Coronament(m)	Viabilitate	Grad întreținere	Riscuri
---------	----------	--------	------------	--------------	-------------	---------------	-------------	------------------	---------

Alți arbori

Nr. Cr.	Nr. Unic	Specia	Localizare	Diametru(cm)	Înălțime(m)	Coronament(m)	Viabilitate	Grad întreținere	Riscuri
1	31043	Caisal		24	6	4	Buna: prezinta zgarieturi, gatuire, cioplitura, cicatrizari, incluziune de corp	Permanent	Fără riscuri
2	31042	Corcodus		20	5	2	Foarte buna	Permanent	Fără riscuri
3	31045	Lilias		2	3	1	Foarte buna	Permanent	Fără riscuri
4	31044	Lilias		4	3	1	Foarte buna	Permanent	Fără riscuri
5	31041	Salcioara		18	3	0	Necorespunzătoare: scorbură mare, putregai pe distanță mare, cancer de jur	Permanent	Cădere în caz de furtună
6	31047	Visin		12	6	2	Buna: prezinta zgarieturi, gatuire, cioplitura, cicatrizari, incluziune de corp	Permanent	Fără riscuri
7	31046	Visin		12	4	2	Buna: prezinta zgarieturi, gatuire, cioplitura, cicatrizari, incluziune de corp	Permanent	Fără riscuri

7. DOCUMENTE EMISE CU PRIVIRE LA TERENUL SPAȚIU VERDE ȘI CONSTRUCȚIILE EXISTENTE

Nr. Cr.	Titlu	Limitent	Verificator	Data emiterii	Data verificării	Observații
---------	-------	----------	-------------	---------------	------------------	------------

Județul: Craiova Municipiul: Craiova Localitatea: Craiova Cod STRUTA: 69900	Secțiune plan: *Nr. Sector cadastral: *Nr. Cadastral imobil: *Nr. Carte funciară:	*Cod zona valorică: *Cod zona protejată: *Cod poștal:							
Fișa spațiului verde Nr. 1488 Strada Amaradia - bl.D2									
I. SCHIȚA AMPLASAMENTULUI TERENULUI SPAȚIU VERDE Scara: 1:300									
									
2. ADRESA: Zona George Enescu									
3. DATE DESPRE TERENUL SPAȚIU VERDE									
Proprietar / Deținător teren spațiu verde	Tip proprietate	Mod administrare	Categorie de folosință	Reglementare urbanistică	Suprafața măsurată(mp)		Total teren (mp)	Observații	
					Teren exclusiv	Teren în indiviziune			
Municipiul Craiova /Municipiul Craiova	domeniul public al unităților administrativ-teritoriale	direct	Zona verde		226,91	0	226,91		
Total teren(mp)					226,91	0	226,91		
4. DATE PRIVIND CONSTRUCȚIILE EXISTENTE PE TERENUL SPAȚIU VERDE									
Proprietar / Deținător construcții	Tip proprietate	Mod administrare	Nr. corp construcție	Cod grupă destinație	Suprafață construită la sol(mp)		Observații		
Total suprafață ocupată din terenul spațiu verde (mp)						0			
5. ECHIPAREA EDILITARA A TERENULUI: A <input checked="" type="checkbox"/> C <input checked="" type="checkbox"/> t <input checked="" type="checkbox"/> E <input checked="" type="checkbox"/> G <input checked="" type="checkbox"/> T <input checked="" type="checkbox"/>									
6. DATE PRIVIND VEGETAȚIA EXISTENTĂ PE TERENUL SPAȚIU VERDE									
Arbori ocrotiți									
Nr. Crt.	Nr. Unic	Specia	Localizare	Diametru(cm)	Înălțime(m)	Coronament(m)	Viabilitate	Grad întreținere	Riscuri

Arbori izolați

Nr. Crt.	Nr. Unic	Specia	Localizare	Diametru(cm)	Înălțime(m)	Coronament(m)	Viabilitate	Grad întreținere	Riscuri
----------	----------	--------	------------	--------------	-------------	---------------	-------------	------------------	---------

Alți arbori

Nr. Crt.	Nr. Unic	Specia	Localizare	Diametru(cm)	Înălțime(m)	Coronament(m)	Viabilitate	Grad întreținere	Riscuri
1	30955	Alun		4	4	1	Foarte buna	Permanent	Fără riscuri
2	30957	Caisal		18	7	4	Total necorespunzătoare: uscat sau scorbura > 40 cm.	Permanent	Cădere în caz de furtună
3	30967	Corcodus		8	4	2	Foarte buna	Permanent	Fără riscuri
4	30968	Corcodus		8	4	2	Foarte buna	Permanent	Fără riscuri
5	30960	Corcodus		8	4	2	Foarte buna	Permanent	Fără riscuri
6	30963	Corcodus		6	4	2	Foarte buna	Permanent	Fără riscuri
7	30954	Mojdrean		38	12	6	Foarte buna	Permanent	Fără riscuri
8	30965	Mojdrean		20	7	4	Foarte buna	Permanent	Fără riscuri
9	30956	Mojdrean		24	10	4	Buna: prezinta zgarieturi, gătuire, cioplitura, cicatrizari, incluziune de corp	Permanent	Fără riscuri
10	30958	Pin Negru		16	9	2	Foarte buna	Permanent	Fără riscuri
11	30961	Pin Negru		20	8	2	Buna: prezinta zgarieturi, gătuire, cioplitura, cicatrizari, incluziune de corp	Permanent	Fără riscuri
12	30959	Pin Negru		14	9	2	Foarte buna	Permanent	Fără riscuri
13	30962	Tei pucios		24	9	5	Foarte buna	Permanent	Fără riscuri
14	30966	Visin		10	5	3	Foarte buna	Permanent	Fără riscuri
15	30964	Visin		4	3	1	Foarte buna	Permanent	Fără riscuri

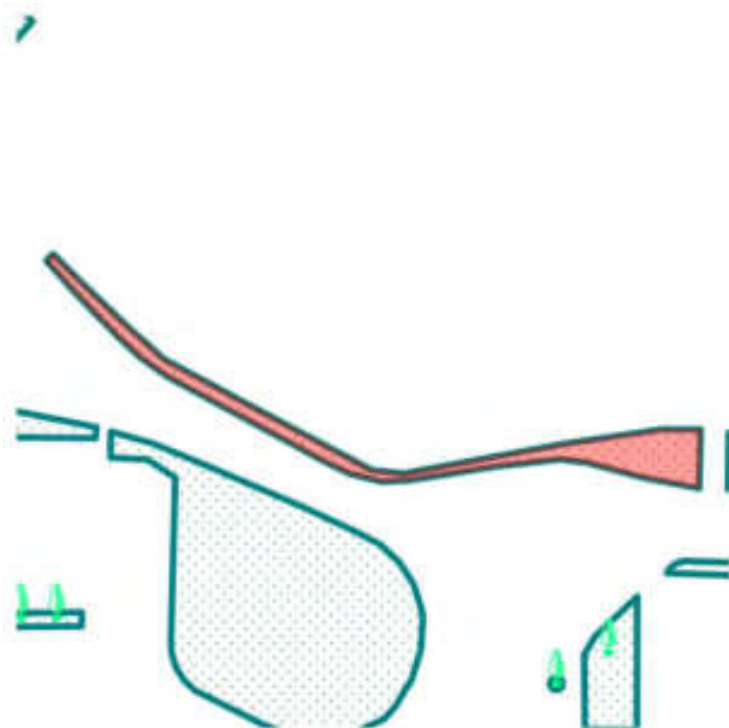
7. DOCUMENTE EMISE CU PRIVIRE LA TERENUL SPAȚIU VERDE ȘI CONSTRUCȚIILE EXISTENTE

Nr. Crt.	Titu	Emitent	Verificator	Data emiterii	Data verificării	Observații
----------	------	---------	-------------	---------------	------------------	------------

Județul: Craiova Municipiul: Craiova Localitatea: Craiova Cod SIRUTA: 69900	Secțiune plan: *Nr. Sector cadastral: *Nr. Cadastral imobil: *Nr. Carte funciară:	*Cod zona valorică: *Cod zona protejată: *Cod poștal:
--	--	---

Fișa spațiului verde Nr. 1489
Strada Amaradia - Licul Energetic

1. SCHIȚA AMPLASAMENTULUI TERENULUI SPAȚIU VERDE
Scara: 1:504



2. ADRESA: Zona George Enescu

3. DATE DESPRE TERENUL SPAȚIU VERDE

Proprietar / Deținător teren spațiu verde	Tip proprietate	Mod administrare	Categorie de folosință	Reglementare urbanistică	Suprafața măsurată(mp)		Total teren (mp)	Observații
					Teren exclusiv	Teren în indiviziune		
Municipiul Craiova /Municipiul Craiova	domeniul public al unităților administrativ- teritoriale	direct	Zona verde		76,32	0	76,32	
Total teren(mp)					76,32	0	76,32	

4. DATE PRIVIND CONSTRUCȚIILE EXISTENTE PE TERENUL SPAȚIU VERDE

Proprietar / Deținător construcții	Tip proprietate	Mod administrare	Nr. corp construcție	Cod grupă destinație	Suprafață construită la sol(mp)	Observații
Total suprafață ocupată din terenul spațiu verde (mp)					0	

5. ECHIPAREA EDILITAREA TERENULUI: A C t E G T

6. DATE PRIVIND VEGETAȚIA EXISTENTĂ PE TERENUL SPAȚIU VERDE

Arbori ocrotiți

Nr. Crt.	Nr. Unic	Specia	Localizare	Diametru(cm)	Înălțime(m)	Coronamentul(m)	Viabilitate	Grad întreținere	Riscuri
----------	----------	--------	------------	--------------	-------------	-----------------	-------------	------------------	---------

Arbori Izolați

Nr. Crt.	Nr. Unic	Specia	Localizare	Diametru(cm)	Înălțime(m)	Coronamentul(m)	Viabilitate	Grad întreținere	Riscuri
----------	----------	--------	------------	--------------	-------------	-----------------	-------------	------------------	---------

Alți arbori

Nr. Crt.	Nr. Unic	Specia	Localizare	Diametru(cm)	Înălțime(m)	Coronamentul(m)	Viabilitate	Grad întreținere	Riscuri
----------	----------	--------	------------	--------------	-------------	-----------------	-------------	------------------	---------

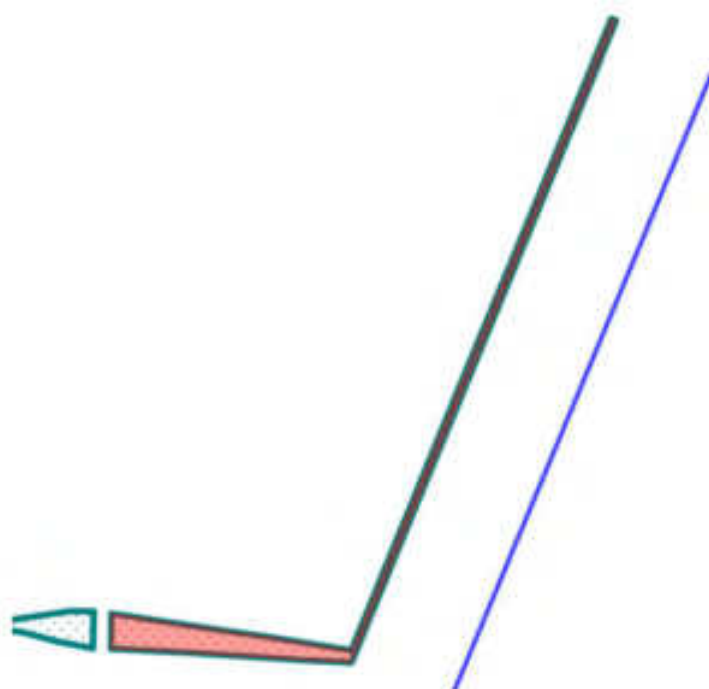
7. DOCUMENTE EMISE CU PRIVIRE LA TERENUL SPAȚIU VERDE ȘI CONSTRUCȚIILE EXISTENTE

Nr. Crt.	Titlu	Limitent	Verificator	Data emiterii	Data verificării	Observații
----------	-------	----------	-------------	---------------	------------------	------------

Județul: Craiova Municipiul: Craiova Localitatea: Craiova Cod SIRUTA: 69900	Secțiune plan: *Nr. Sector cadastral: *Nr. Cadastral imobil: *Nr. Carte funciară:	*Cod zona valorică: *Cod zona protejată: *Cod poștal:
--	--	---

**Fișa spațiului verde Nr. 1490
Strada Amaradia - Liceul Energetic**

1. SCHIȚA AMPLASAMENTULUI TERENULUI SPAȚIU VERDE
Scara: 1:790



2. ADRESA: Zona George Enescu

3. DATE DESPRE TERENUL SPAȚIU VERDE

Proprietar / Deținător teren spațiu verde	Tip proprietate	Mod administrare	Categorie de folosință	Reglementare urbanistică	Suprafața măsurată(mp)		Total teren (mp)	Observații
					Teren exclusiv	Teren în indiviziune		
Municipiul Craiova /Municipiul Craiova	domeniul public al unităților administrativ- teritoriale	direct	Zona verde		142,08	0	142,08	
Total teren(mp)					142,08	0	142,08	

4. DATE PRIVIND CONSTRUCȚIILE EXISTENTE PE TERENUL SPAȚIU VERDE

Proprietar / Deținător construcții	Tip proprietate	Mod administrare	Nr. corp construcție	Cod grupă destinație	Suprafață construită la sol(mp)	Observații
Total suprafață ocupată din terenul spațiu verde (mp)					0	

5. ECHIPAREA EDILITARA A TERENULUI: A C t E G T

6. DATE PRIVIND VEGETAȚIA EXISTENTĂ PE TERENUL SPAȚIU VERDE

Arbori ocrotiți

Nr. Crt.	Nr. Unic	Specia	Localizare	Diametru(cm)	Înălțime(m)	Coronament(m)	Viabilitate	Grad întreținere	Riscuri
----------	----------	--------	------------	--------------	-------------	---------------	-------------	------------------	---------

Arbori izolați

Nr. Crt.	Nr. Unic	Specia	Localizare	Diametru(cm)	Înălțime(m)	Coronament(m)	Viabilitate	Grad întreținere	Riscuri
----------	----------	--------	------------	--------------	-------------	---------------	-------------	------------------	---------

Alți arbori

Nr. Crt.	Nr. Unic	Specia	Localizare	Diametru(cm)	Înălțime(m)	Coronament(m)	Viabilitate	Grad întreținere	Riscuri
----------	----------	--------	------------	--------------	-------------	---------------	-------------	------------------	---------

7. DOCUMENTE EMISE CU PRIVIRE LA TERENUL SPAȚIU VERDE ȘI CONSTRUCȚIILE EXISTENȚE

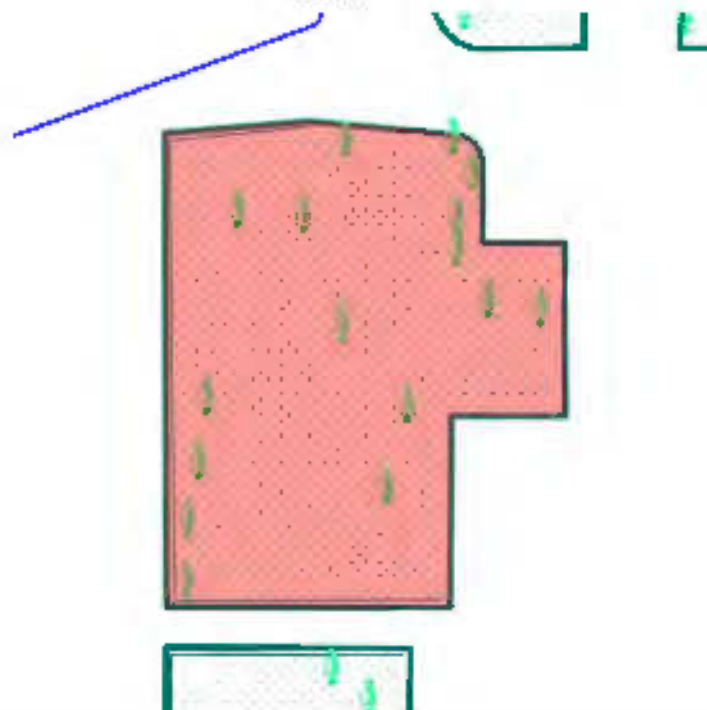
Nr. Crt.	Titlu	Emitent	Verificator	Data criterii	Data verificării	Observații
----------	-------	---------	-------------	---------------	------------------	------------

Județul: Craiova Municipiul: Craiova Localitatea: Craiova Cod SIRUTA: 69900	Secțiune plan: *Nr. Sector cadastral: *Nr. Cadastral imobil: *Nr. Carte funciară:	*Cod zona valorică: *Cod zona protejată: *Cod poștal:
--	--	---

Fișa spațiului verde Nr. 1491
Strada Nicolae Bănescu - bl.D9A

1. SCHIȚA AMPLASAMENTULUI TERENULUI SPAȚIU VERDE

Scara: 1:300



2. ADRESA: Zona George Enescu

3. DATE DESPRE TERENUL SPAȚIU VERDE

Proprietar / Deținător teren spațiu verde	Tip proprietate	Mod administrare	Categorie de folosință	Reglementare urbanistică	Suprafața măsurată(mp)		Total teren (mp)	Observații
					Teren exclusiv	Teren în indiviziune		
Municipiul Craiova /Municipiul Craiova	domeniul public al unităților administrativ- teritoriale	direct	Zona verde		355,58	0	355,58	
Total teren(mp)					355,58	0	355,58	

4. DATE PRIVIND CONSTRUCȚIILE EXISTENTE PE TERENUL SPAȚIU VERDE

Proprietar / Deținător construcții	Tip proprietate	Mod administrare	Nr. corp construcție	Cod grupă destinație	Suprafață construită la sol(mp)	Observații
Total suprafață ocupată din terenul spațiu verde (mp)					0	

5. ECHIPAREA EDILITARA A TERENULUI: A C t E G T

6. DATE PRIVIND VEGETAȚIA EXISTENTĂ PE TERENUL SPAȚIU VERDE

Arbori ocrotiți

Nr. Crt.	Nr. Unic	Specia	Localizare	Diametru(cm)	Înălțime(m)	Coronament(m)	Viabilitate	Grad întreținere	Riscuri
1	31154	Nuc comun		22	8	5	Foarte buna	Permanent	Fără riscuri

Arbori izolați

Nr. Crt.	Nr. Unic	Specia	Localizare	Diametru(cm)	Înălțime(m)	Coronament(m)	Viabilitate	Grad întreținere	Riscuri
----------	----------	--------	------------	--------------	-------------	---------------	-------------	------------------	---------

Alți arbori

Nr. Crt.	Nr. Unic	Specia	Localizare	Diametru(cm)	Înălțime(m)	Coronament(m)	Viabilitate	Grad întreținere	Riscuri
1	31158	Artar american		30	7	3	Foarte buna	Permanent	Fără riscuri
2	31156	Caisul		10	4	1	Buna: prezinta zgarieturi, gatuire, cioplitura, cicatrizari, incluziune de corp	Permanent	Fără riscuri
3	31157	Caisul		16	8	3	Foarte buna	Permanent	Fără riscuri
4	31165	Ciresul pasaresc		18	7	3	Foarte buna	Permanent	Fără riscuri
5	31164	Mar		16	7	3	Foarte buna	Permanent	Fără riscuri
6	31159	Plop alb		42	14	6	Foarte buna	Permanent	Fără riscuri
7	31155	Sâmbovina		10	5	2	Foarte buna	Permanent	Fără riscuri
8	31153	Sâmbovina		30	10	4	Foarte buna	Permanent	Fără riscuri
9	31168	Ulm de câmp		12	6	2	Foarte buna	Permanent	Fără riscuri
10	31161	Visin		16	5	3	Foarte buna	Permanent	Fără riscuri
11	31167	Visin		4	3	2	Foarte buna	Permanent	Fără riscuri
12	31162	Visin		4	3	1	Foarte buna	Permanent	Fără riscuri
13	31160	Visin		16	8	3	Foarte buna	Permanent	Fără riscuri
14	31166	Visin		10	5	2	Foarte buna	Permanent	Fără riscuri
15	31169	Visin		4	3	2	Foarte buna	Permanent	Fără riscuri

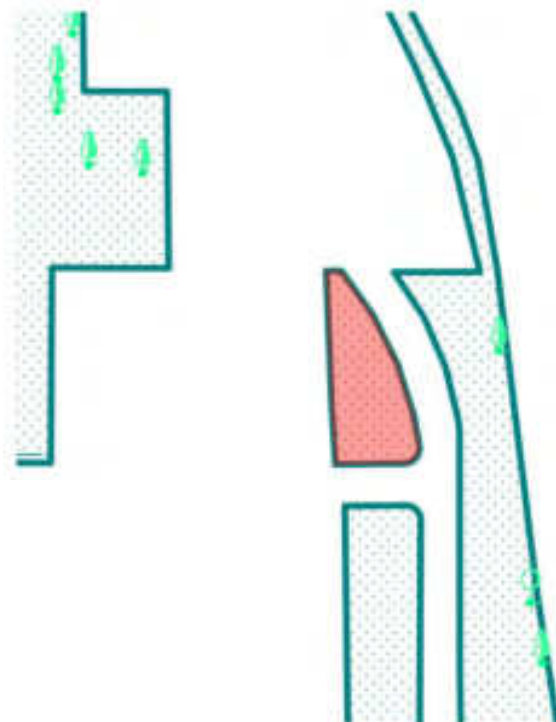
7. DOCUMENTE EMISE CU PRIVIRE LA TERENUL SPAȚIU VERDE ȘI CONSTRUCȚIILE EXISTENTE

Nr. Crt	Titlu	Emitent	Verificator	Data emiterii	Data verificării	Observații
------------	-------	---------	-------------	------------------	---------------------	------------

Județul: Craiova Municipiul: Craiova Localitatea: Craiova Cod SIRUTA: 69900	Secțiune plan: *Nr. Sector cadastral: *Nr. Cadastral imobil: *Nr. Carte funciară:	*Cod zona valorică: *Cod zona protejată: *Cod poștal:
--	--	---

Fișa spațiului verde Nr. 1492
Strada Nicolae Bănescu - bl.D9A

1. SCHIȚA AMPLASAMENTULUI TERENULUI SPAȚIU VERDE
Scara: 1:300



2. ADRESA: Zona George Enescu

3. DATE DESPRE TERENUL SPAȚIU VERDE

Proprietar / Deținător teren spațiu verde	Tip proprietate	Mod administrare	Categorie de folosință	Reglementare urbanistică	Suprafața măsurată(mp)		Total teren (mp)	Observații
					Teren exclusiv	Teren în indiviziune		
Municipiul Craiova /Municipiul Craiova	domeniul public al unităților administrativ- teritoriale	direct	Zona verde		25,58	0	25,58	
Total teren(mp)					25,58	0	25,58	

4. DATE PRIVIND CONSTRUCȚIILE EXISTENTE PE TERENUL SPAȚIU VERDE

Proprietar / Deținător construcții	Tip proprietate	Mod administrare	Nr. corp construcție	Cod grupă destinație	Suprafață construită la sol(mp)	Observații
Total suprafață ocupată din terenul spațiu verde (mp)					0	

5. ECHIPAREA EDILITAREA TERENULUI: A C t E G T

6. DATE PRIVIND VEGETAȚIA EXISTENTĂ PE TERENUL SPAȚIU VERDE

Arbori ocrotiți

Nr. Crt.	Nr. Unic	Specia	Localizare	Diametru(cm)	Înălțime(m)	Coronamentul(m)	Viabilitate	Grad întreținere	Riscuri
----------	----------	--------	------------	--------------	-------------	-----------------	-------------	------------------	---------

Arbori Izolați

Nr. Crt.	Nr. Unic	Specia	Localizare	Diametru(cm)	Înălțime(m)	Coronamentul(m)	Viabilitate	Grad întreținere	Riscuri
----------	----------	--------	------------	--------------	-------------	-----------------	-------------	------------------	---------

Alți arbori

Nr. Crt.	Nr. Unic	Specia	Localizare	Diametru(cm)	Înălțime(m)	Coronamentul(m)	Viabilitate	Grad întreținere	Riscuri
----------	----------	--------	------------	--------------	-------------	-----------------	-------------	------------------	---------

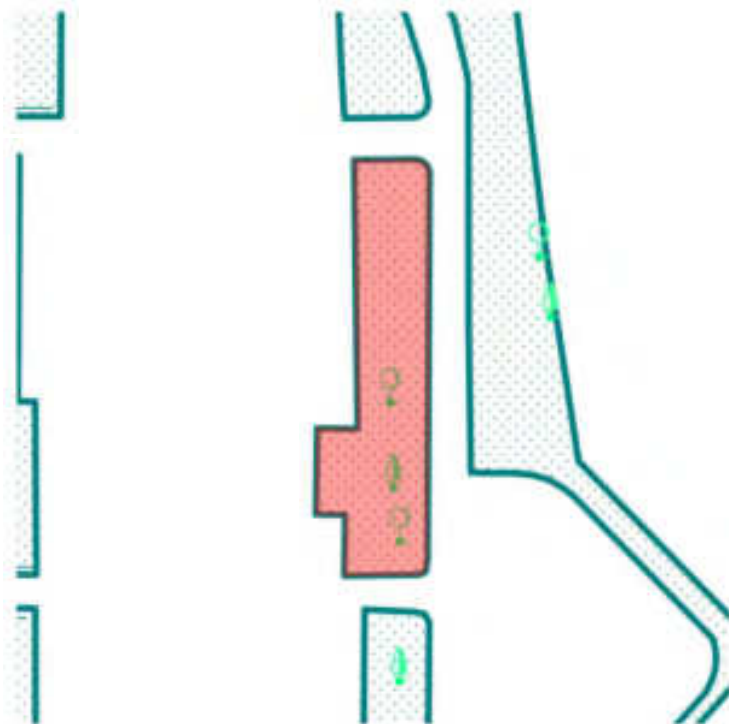
7. DOCUMENTE EMISE CU PRIVIRE LA TERENUL SPAȚIU VERDE ȘI CONSTRUCȚIILE EXISTENTE

Nr. Crt.	Titlu	Limitent	Verificator	Data emiterii	Data verificării	Observații
----------	-------	----------	-------------	---------------	------------------	------------

Județul: Craiova Municipiul: Craiova Localitatea: Craiova Cod SIRUTA: 69900	Secțiune plan: *Nr. Sector cadastral: *Nr. Cadastral imobil: *Nr. Carte funciară:	*Cod zona valorică: *Cod zona protejată: *Cod poștal:
--	--	---

Fișa spațiului verde Nr. 1493
Strada Nicolae Bănescu - bl.D9A

1. SCHIȚA AMPLASAMENTULUI TERENULUI SPAȚIU VERDE
Scara: 1:300



2. ADRESA: Zona George Enescu

3. DATE DESPRE TERENUL SPAȚIU VERDE

Proprietar / Deținător teren spațiu verde	Tip proprietate	Mod administrare	Categorie de folosință	Reglementare urbanistică	Suprafața măsurată(mp)		Total teren (mp)	Observații
					Teren exclusiv	Teren în indiviziune		
Municipiul Craiova /Municipiul Craiova	domeniul public al unităților administrativ- teritoriale	direct	Zona verde		73,65	0	73,65	
Total teren(mp)					73,65	0	73,65	

4. DATE PRIVIND CONSTRUCȚIILE EXISTENTE PE TERENUL SPAȚIU VERDE

Proprietar / Deținător construcții	Tip proprietate	Mod administrare	Nr. corp construcție	Cod grupă destinație	Suprafață construită la sol(mp)	Observații
Total suprafață ocupată din terenul spațiu verde (mp)					0	

5. ECHIPAREA EDILITAREA TERENULUI: A C t E G T

6. DATE PRIVIND VEGETAȚIA EXISTENTĂ PE TERENUL SPAȚIU VERDE

Arbori ocrotiți

Nr. Crt.	Nr. Unic	Specia	Localizare	Diametru(cm)	Înălțime(m)	Coronament(m)	Viabilitate	Grad întreținere	Riscuri
----------	----------	--------	------------	--------------	-------------	---------------	-------------	------------------	---------

Arbori Izolați

Nr. Crt.	Nr. Unic	Specia	Localizare	Diametru(cm)	Înălțime(m)	Coronament(m)	Viabilitate	Grad întreținere	Riscuri
----------	----------	--------	------------	--------------	-------------	---------------	-------------	------------------	---------

Alți arbori

Nr. Crt.	Nr. Unic	Specia	Localizare	Diametru(cm)	Înălțime(m)	Coronament(m)	Viabilitate	Grad întreținere	Riscuri
1	31172	Liliac		4	3	1	Foarte buna	Permanent	Fără riscuri
2	31170	Liliac		6	3	1	Foarte buna	Permanent	Fără riscuri
3	31171	Vișin		12	5	5	foarte buna	Permanent	Fără riscuri

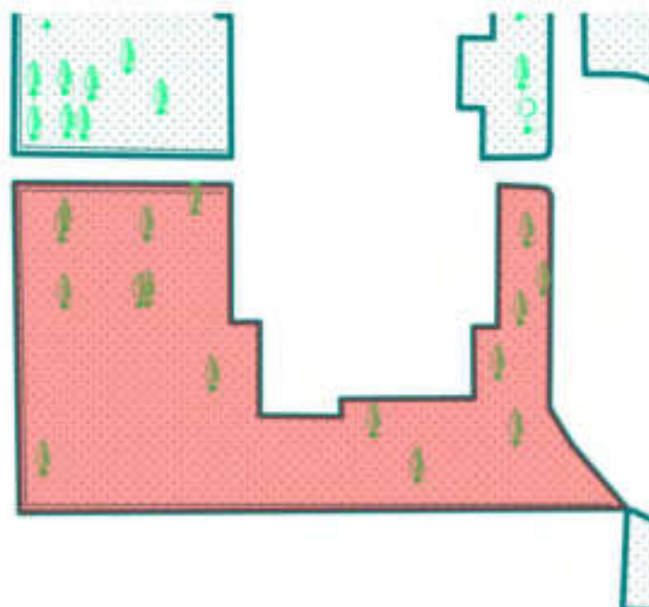
7. DOCUMENTE EMISE CU PRIVIRE LA TERENUL SPAȚIU VERDE ȘI CONSTRUCȚIILE EXISTENTE

Nr. Crt.	Titlu	Emitent	Verificator	Data emiterii	Data verificării	Observații
----------	-------	---------	-------------	---------------	------------------	------------

Județul: Craiova Municipiul: Craiova Localitatea: Craiova Cod STRUTA: 69900	Secțiune plan: *Nr. Sector cadastral: *Nr. Cadastral imobil: *Nr. Carte funciאר:	*Cod zona valorică: *Cod zona protejată: *Cod poștal:
--	---	---

Fișa spațiului verde Nr. 1494
Strada Nicolae Bănescu - bl.D9A

1. SCHIȚA AMPLASAMENTULUI TERENULUI SPAȚIU VERDE
Scara: 1:345



2. ADRESA: Zona George Enescu

3. DATE DESPRE TERENUL SPAȚIU VERDE

Proprietar / Deținător teren spațiu verde	Tip proprietate	Mod administrare	Categorie de folosință	Reglementare urbanistică	Suprafața măsurată(mp)		Total teren (mp)	Observații
					Teren exclusiv	Teren în indiviziune		
Municipiul Craiova /Municipiul Craiova	domeniul public al unităților administrativ-teritoriale	direct	Zona verde		400,51	0	400,51	
Total teren(mp)					400,51	0	400,51	

4. DATE PRIVIND CONSTRUCȚIILE EXISTENTE PE TERENUL SPAȚIU VERDE

Proprietar / Deținător construcții	Tip proprietate	Mod administrare	Nr. corp construcție	Cod grupă destinație	Suprafață construită la sol(mp)	Observații
Total suprafață ocupată din terenul spațiu verde (mp)					0	

5. ECHIPAREA EDILITARĂ A TERENULUI: A C t B G T

6. DATE PRIVIND VEGETAȚIA EXISTENTĂ PE TERENUL SPAȚIU VERDE

Arbori acrotiți

Nr. Crt.	Nr. Unic	Specie	Localizare	Diametru(cm)	Înălțime(m)	Cormament(m)	Viabilitate	Grad întreținere	Riscuri
----------	----------	--------	------------	--------------	-------------	--------------	-------------	------------------	---------

Arbori izolați

Nr. Crt.	Nr. Unic	Specia	Localizare	Diametru(cm)	Înălțime(m)	Coronament(m)	Viabilitate	Grad întreținere	Riscuri
----------	----------	--------	------------	--------------	-------------	---------------	-------------	------------------	---------

Alți arbori

Nr. Crt.	Nr. Unic	Specia	Localizare	Diametru(cm)	Înălțime(m)	Coronament(m)	Viabilitate	Grad întreținere	Riscuri
1	31181	Artar (paltin de camp)		20	7	4	Foarte buna	Permanent	Fără riscuri
2	31179	Artar american		10	4	2	Foarte buna	Permanent	Fără riscuri
3	31174	Artar american		20	9	5	Foarte buna	Permanent	Fără riscuri
4	31176	Cuisul		22	5	2	Total necorespunzătoare: uscat sau scorbura > 40 cm.	Permanent	Cădere în caz de furtună
5	31186	Cuisul		6	3	3	Foarte buna	Permanent	Fără riscuri
6	31182	Corcodus		12	5	2	Foarte buna	Permanent	Fără riscuri
7	31183	Corcodus		12	3	3	Foarte buna	Permanent	Fără riscuri
8	31177	Dud alb, frugar		32	11	6	Foarte buna	Permanent	Fără riscuri
9	31178	Frasin comun		24	11	4	Foarte buna	Permanent	Fără riscuri
10	31185	Gutui		10	4	2	Foarte buna	Permanent	Fără riscuri
11	31184	Mer		12	4	2	Foarte buna	Permanent	Fără riscuri
12	31188	Prun		14	4	2	Foarte buna	Permanent	Fără riscuri
13	31187	Prun		18	6	2	Foarte buna	Permanent	Fără riscuri
14	31180	Prun		12	5	2	Foarte buna	Permanent	Fără riscuri
15	31173	Visin		8	4	3	Foarte buna	Permanent	Fără riscuri
16	31175	Visin		6	4	2	Foarte buna	Permanent	Fără riscuri

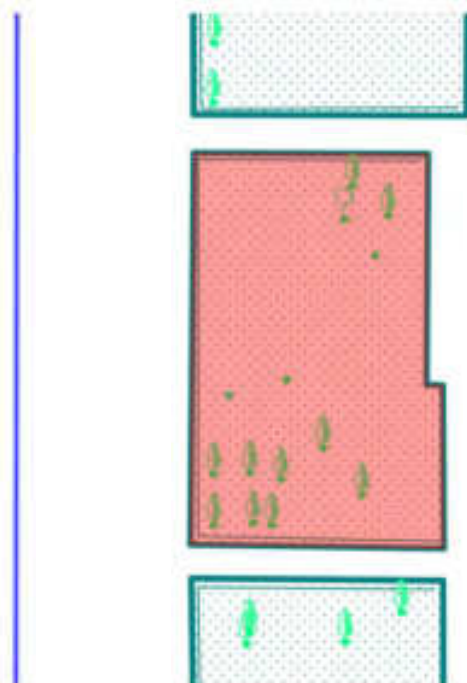
7. DOCUMENTE EMISE CU PRIVIRE LA TERENUL SPAȚIU VERDE ȘI CONSTRUCȚIILE EXISTENTE

Nr. Crt	Titlu	Emitent	Verificator	Data emiterii	Data verificării	Observații
---------	-------	---------	-------------	---------------	------------------	------------

Județul: Craiova Municipiul: Craiova Localitatea: Craiova Cod SIRUTA: 69900	Secțiune plan: *Nr. Sector cadastral: *Nr. Cadastral imobil: *Nr. Carte funciară:	*Cod zona valorică: *Cod zona protejată: *Cod poștal:
--	--	---

Fișa spațiului verde Nr. 1495
Strada Nicolae Bănescu - bl.D9A

I. SCHIȚA AMPLASAMENTULUI TERENULI SPAȚIU VERDE
Scara: 1:300



2. ADREȘA: Zona George Enescu

3. DATE DESPRE TERENUL SPAȚIU VERDE

Proprietar / Deținător teren spațiu verde	Tip proprietate	Mod administrare	Categorie de folosință	Reglementare urbanistică	Suprafața măsurată(mp)		Total teren (mp)	Observații
					Teren exclusiv	Teren în indiviziune		
Municipiul Craiova /Municipiul Craiova	domeniul public al unităților administrativ-teritoriale	direct	Zona verde		229,47	0	229,47	
Total teren(mp)					229,47	0	229,47	

4. DATE PRIVIND CONSTRUCȚIILE EXISTENTE PE TERENUL SPAȚIU VERDE

Proprietar / Deținător construcții	Tip proprietate	Mod administrare	Nr. corp construcție	Cod grupă destinație	Suprafață construită la sol(mp)	Observații
Total suprafață ocupată din terenul spațiu verde (mp)					0	

5. ECHIPAREA EDILITARA A TERENULI: A C t B G T

6. DATE PRIVIND VEGETAȚIA EXISTENTĂ PE TERENUL SPAȚIU VERDE

Arbori ocrotiți

Nr. Crt.	Nr. Unic	Specia	Localizare	Diametru(cm)	Înălțime(m)	Coronament(m)	Viabilitate	Grad întreținere	Riscuri
----------	----------	--------	------------	--------------	-------------	---------------	-------------	------------------	---------

Arbori izolați

Nr. Crt.	Nr. Umic	Specia	Localizare	Diametru(cm)	Înălțime(m)	Coronament(m)	Viabilitate	Grad întreținere	Riscuri
----------	----------	--------	------------	--------------	-------------	---------------	-------------	------------------	---------

Alți arbori

Nr. Crt.	Nr. Umic	Specia	Localizare	Diametru(cm)	Înălțime(m)	Coronament(m)	Viabilitate	Grad întreținere	Riscuri
1	31141	Cașul		14	6	3	Buna: prezinta zgarieturi, guluire, cioplitura, cicatrizari, incluziune de corp	Permanent	Fără riscuri
2	31143	Cașul		24	5	2	Totul necorespunzătoare: uscat sau scorbură > 40 cm.	Permanent	Cădere în caz de furtună
3	31138	Cașul		10	3	2	Foarte buna	Permanent	Fără riscuri
4	31151	Liliac		4	3	1	Foarte buna	Permanent	Fără riscuri
5	31150	Mar		8	3	2	Foarte buna	Permanent	Fără riscuri
6	31145	Nectarin		4	4	3	Foarte buna	Permanent	Fără riscuri
7	31146	Nectarin		4	3	1	Foarte buna	Permanent	Fără riscuri
8	31149	Nectarin		6	3	1	Foarte buna	Permanent	Fără riscuri
9	31152	Prun		12	6	3	Foarte buna	Permanent	Fără riscuri
10	31137	Visin		6	3	2	Foarte buna	Permanent	Fără riscuri
11	31141	Visin		8	4	2	Buna: prezinta zgarieturi, guluire, cioplitura, cicatrizari, incluziune de corp	Permanent	Fără riscuri
12	31142	Visin		8	4	2	Buna: prezinta zgarieturi, guluire, cioplitura, cicatrizari, incluziune de corp	Permanent	Fără riscuri
13	31139	Visin		10	3	2	Foarte buna	Permanent	Fără riscuri
14	31140	Visin		6	3	1	Foarte buna	Permanent	Fără riscuri

7. DOCUMENTE EMISE CU PRIVIRE LA TERENUL SPAȚIU VERDE ȘI CONSTRUCȚIILE EXISTENTE

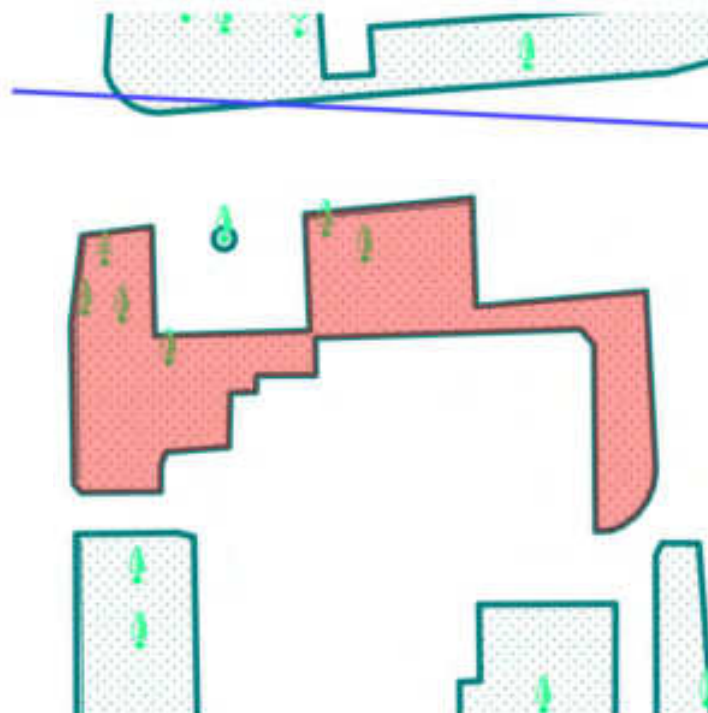
Nr. Crt.	Titlu	Emitent	Verificator	Data emiterii	Data verificării	Observații
----------	-------	---------	-------------	---------------	------------------	------------

Județul: Craiova Municipiul: Craiova Localitatea: Craiova Cod SIRUTA: 69900	Secțiune plan: *Nr. Sector cadastral: *Nr. Cadastral imobil: *Nr. Carte funciară:	*Cod zona valorică: *Cod zona protejată: *Cod poștal:
--	--	---

Fișa spațiului verde Nr. 1496
Strada Fagaras - bLD14

1. SCHIȚA AMPLASAMENTULUI TERENULUI SPAȚIU VERDE

Scara: 1:300



2. ADRESA: Zona George Enescu

3. DATE DESPRE TERENUL SPAȚIU VERDE

Proprietar / Deținător teren spațiu verde	Tip proprietate	Mod administrare	Categorie de folosință	Reglementare urbanistică	Suprafața măsurată(mp)		Total teren (mp)	Observații
					Teren exclusiv	Teren în indiviziune		
Municipiul Craiova /Municipiul Craiova	domeniul public al unităților administrativ- teritoriale	direct	Zona verde		160,19	0	160,19	
Total teren(mp)					160,19	0	160,19	

4. DATE PRIVIND CONSTRUCȚIILE EXISTENTE PE TERENUL SPAȚIU VERDE

Proprietar / Deținător construcții	Tip proprietate	Mod administrare	Nr. corp construcție	Cod grupă destinație	Suprafață construită la sol(mp)	Observații
Total suprafață ocupată din terenul spațiu verde (mp)					0	

5. ECHIPAREA EDILITAREA TERENULUI: A C t E G T

6. DATE PRIVIND VEGETAȚIA EXISTENTĂ PE TERENUL SPAȚIU VERDE

Arbori ocrotiți

Nr. Crt.	Nr. Unic	Specia	Localizare	Diametru(cm)	Înălțime(m)	Coronament(m)	Viabilitate	Grad întreținere	Riscuri
----------	----------	--------	------------	--------------	-------------	---------------	-------------	------------------	---------

Arbori izolați

Nr. Crt.	Nr. Unic	Specia	Localizare	Diametru(cm)	Înălțime(m)	Coronament(m)	Viabilitate	Grad întreținere	Riscuri
----------	----------	--------	------------	--------------	-------------	---------------	-------------	------------------	---------

Alți arbori

Nr. Crt.	Nr. Unic	Specia	Localizare	Diametru(cm)	Înălțime(m)	Coronament(m)	Viabilitate	Grad întreținere	Riscuri
1	31228	Corcodus		18	7	4	Foarte buna	Permanent	Fără riscuri
2	31229	Gladita		22	9	4	Foarte buna	Permanent	Fără riscuri
3	31225	Mar		12	6	3	Foarte buna	Permanent	Fără riscuri
4	31230	Prun		16	6	3	Buna: prezinta zgarieturi, gaturc, cioplina, cicatrizari, incluziune de corp	Permanent	Căderi crengi uscate
5	31226	Tuic		10	6	3	Foarte buna	Permanent	Fără riscuri
6	31227	Visin		10	6	3	Foarte buna	Permanent	Fără riscuri

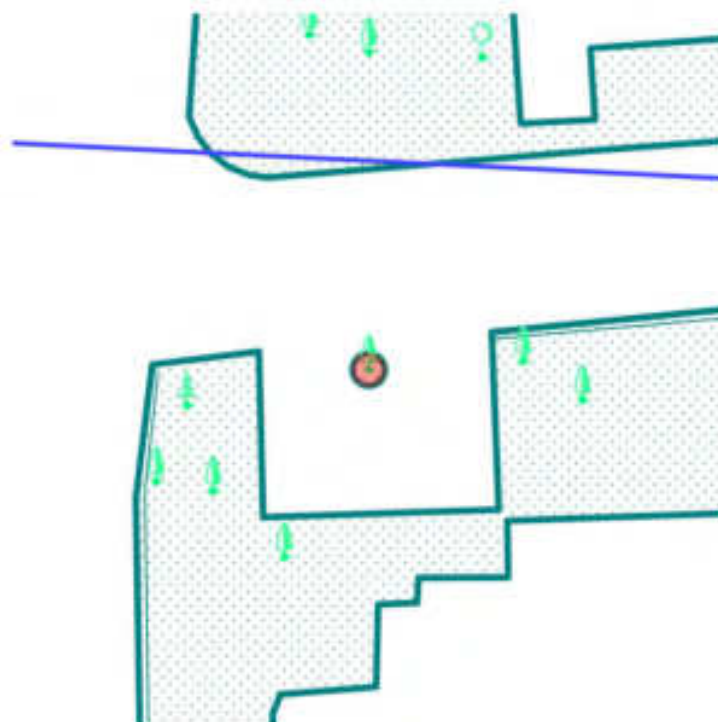
7. DOCUMENTE EMISE CU PRIVIRE LA TERENUL SPAȚIU VERDE ȘI CONSTRUCȚIILE EXISTENTE

Nr. Crt	Titlu	Emitent	Verificator	Data emiterii	Data verificării	Observații
---------	-------	---------	-------------	---------------	------------------	------------

Județul: Craiova Municipiul: Craiova Localitatea: Craiova Cod SIRUTA: 69900	Secțiune plan: *Nr. Sector cadastral: *Nr. Cadastral imobil: *Nr. Carte funciară:	*Cod zona valorică: *Cod zona protejată: *Cod poștal:
--	--	---

Fișa spațiului verde Nr. 1497
Strada Fagaras - bl.D14

1. SCHIȚA AMPLASAMENTULUI TERENULUI SPAȚIU VERDE
Scara: 1:200



2. ADRESA: Zona George Enescu

3. DATE DESPRE TERENUL SPAȚIU VERDE

Proprietar / Deținător teren spațiu verde	Tip proprietate	Mod administrare	Categorie de folosință	Reglementare urbanistică	Suprafața măsurată(mp)		Total teren (mp)	Observații
					Teren exclusiv	Teren în indiviziune		
Municipiul Craiova /Municipiul Craiova	domeniul public al unităților administrativ- teritoriale	direct	Zona verde		0,78	0	0,78	
Total teren(mp)					0,78	0	0,78	

4. DATE PRIVIND CONSTRUCȚIILE EXISTENTE PE TERENUL SPAȚIU VERDE

Proprietar / Deținător construcții	Tip proprietate	Mod administrare	Nr. corp construcție	Cod grupă destinație	Suprafață construită la sol(mp)	Observații
Total suprafață ocupată din terenul spațiu verde (mp)					0	

5. ECHIPAREA EDILITAREA TERENULUI A C I E G T

6. DATE PRIVIND VEGETAȚIA EXISTENTĂ PE TERENUL SPAȚIU VERDE

Arbori ocrotiți

Nr. Crt.	Nr. Unic	Specia	Localizare	Diametru(cm)	Înălțime(m)	Coronament(m)	Viabilitate	Grad întreținere	Riscuri
----------	----------	--------	------------	--------------	-------------	---------------	-------------	------------------	---------

Arbori izolați

Nr. Crt.	Nr. Unic	Specia	Localizare	Diametru(cm)	Înălțime(m)	Coronament(m)	Viabilitate	Grad întreținere	Riscuri
1	31231	Gladia		26	10	6	Foarte buna	Permanent	Fără riscuri

Alți arbori

Nr. Crt.	Nr. Unic	Specia	Localizare	Diametru(cm)	Înălțime(m)	Coronament(m)	Viabilitate	Grad întreținere	Riscuri
----------	----------	--------	------------	--------------	-------------	---------------	-------------	------------------	---------

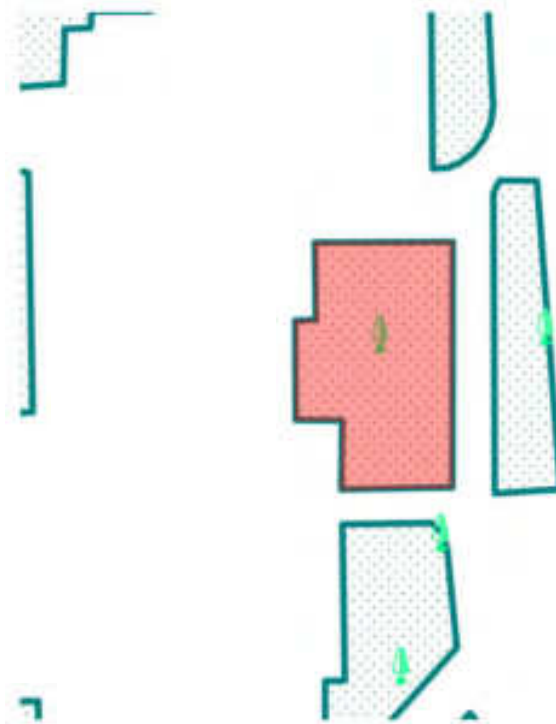
7. DOCUMENTE EMISE CU PRIVIRE LA TERENUL, SPAȚIU VERDE ȘI CONSTRUCȚIILE EXISTENTE

Nr. Crt.	Titlu	Emitent	Verificator	Data emiterii	Data verificării	Observații
----------	-------	---------	-------------	---------------	------------------	------------

Județul: Craiova Municipiul: Craiova Localitatea: Craiova Cod SIRUTA: 69900	Secțiune plan: *Nr. Sector cadastral: *Nr. Cadastral imobil: *Nr. Carte funciară:	*Cod zona valorică: *Cod zona protejată: *Cod poștal:
--	--	---

Fișa spațiului verde Nr. 1498
Strada Fagaras - bl.D14

1. SCHIȚA AMPLASAMENTULUI TERENULUI SPAȚIU VERDE
Scara: 1:300



2. ADRESA: Zona George Enescu

3. DATE DESPRE TERENUL SPAȚIU VERDE

Proprietar / Deținător teren spațiu verde	Tip proprietate	Mod administrare	Categorie de folosință	Reglementare urbanistică	Suprafața măsurată(mp)		Total teren (mp)	Observații
					Teren exclusiv	Teren în indiviziune		
Municipiul Craiova /Municipiul Craiova	domeniul public al unităților administrativ- teritoriale	direct	Zona verde		74,07	0	74,07	
Total teren(mp)					74,07	0	74,07	

4. DATE PRIVIND CONSTRUCȚIILE EXISTENTE PE TERENUL SPAȚIU VERDE

Proprietar / Deținător construcții	Tip proprietate	Mod administrare	Nr. corp construcție	Cod grupă destinație	Suprafață construită la sol(mp)	Observații
Total suprafață ocupată din terenul spațiu verde (mp)					0	

5. ECHIPAREA EDILITARA A TERENULUI: A C t E G T

6. DATE PRIVIND VEGETAȚIA EXISTENTĂ PE TERENUL SPAȚIU VERDE

Arbori ocrotiți

Nr. Crt.	Nr. Unic	Specia	Localizare	Diametru(cm)	Înălțime(m)	Coronamentul(m)	Viabilitate	Grad întreținere	Riscuri
----------	----------	--------	------------	--------------	-------------	-----------------	-------------	------------------	---------

Arbori izolați

Nr. Crt.	Nr. Unic	Specia	Localizare	Diametru(cm)	Înălțime(m)	Coronamentul(m)	Viabilitate	Grad întreținere	Riscuri
----------	----------	--------	------------	--------------	-------------	-----------------	-------------	------------------	---------

Alți arbori

Nr. Crt.	Nr. Unic	Specia	Localizare	Diametru(cm)	Înălțime(m)	Coronamentul(m)	Viabilitate	Grad întreținere	Riscuri
1	31232	Căminul		20	7	5	Foarte buna	Permanent	Fără riscuri

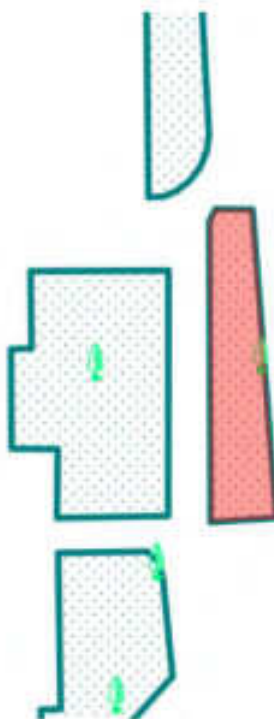
7. DOCUMENTE EMISE CU PRIVIRE LA TERENUL SPAȚIU VERDE ȘI CONSTRUCȚIILE EXISTENTE

Nr. Crt.	Titlu	Emitent	Verificator	Data emiterii	Data verificării	Observații
----------	-------	---------	-------------	---------------	------------------	------------

Județul: Craiova Municipiul: Craiova Localitatea: Craiova Cod SIRUTA: 69900	Secțiune plan: *Nr. Sector cadastral: *Nr. Cadastral imobil: *Nr. Carte funciară:	*Cod zona valorică: *Cod zona protejată: *Cod poștal:
--	--	---

Fișa spațiului verde Nr. 1499
Strada Fagaras - bl.D14

1. SCHIȚA AMPLASAMENTULUI TERENULUI SPAȚIU VERDE
Scara: 1:300



2. ADRESA: Zona George Enescu

3. DATE DESPRE TERENUL SPAȚIU VERDE

Proprietar / Deținător teren spațiu verde	Tip proprietate	Mod administrare	Categorie de folosință	Reglementare urbanistică	Suprafața măsurată(mp)		Total teren (mp)	Observații
					Teren exclusiv	Teren în indiviziune		
Municipiul Craiova /Municipiul Craiova	domeniul public al unităților administrativ- teritoriale	direct	Zona verde		36,96	0	36,96	
Total teren(mp)					36,96	0	36,96	

4. DATE PRIVIND CONSTRUCȚIILE EXISTENTE PE TERENUL SPAȚIU VERDE

Proprietar / Deținător construcții	Tip proprietate	Mod administrare	Nr. corp construcție	Cod grupă destinație	Suprafață construită la sol(mp)	Observații
Total suprafață ocupată din terenul spațiu verde (mp)					0	

5. ECHIPAREA EDILITARA A TERENULUI: A C t E G T

6. DATE PRIVIND VEGETAȚIA EXISTENTĂ PE TERENUL SPAȚIU VERDE

Arbori ocrotiți

Nr. Crt.	Nr. Unic	Specia	Localizare	Diametru(cm)	Înălțime(m)	Coronamentul(m)	Viabilitate	Grad întreținere	Riscuri
----------	----------	--------	------------	--------------	-------------	-----------------	-------------	------------------	---------

Arbori izolați

Nr. Crt.	Nr. Unic	Specia	Localizare	Diametru(cm)	Înălțime(m)	Coronamentul(m)	Viabilitate	Grad întreținere	Riscuri
----------	----------	--------	------------	--------------	-------------	-----------------	-------------	------------------	---------

Alți arbori

Nr. Crt.	Nr. Unic	Specia	Localizare	Diametru(cm)	Înălțime(m)	Coronamentul(m)	Viabilitate	Grad întreținere	Riscuri
1	31237	Mojdreun		8	6	2	Foarte buna	Permanent	Fără riscuri

7. DOCUMENTE EMISE CU PRIVIRE LA TERENUL SPAȚIU VERDE ȘI CONSTRUCȚIILE EXISTENTE

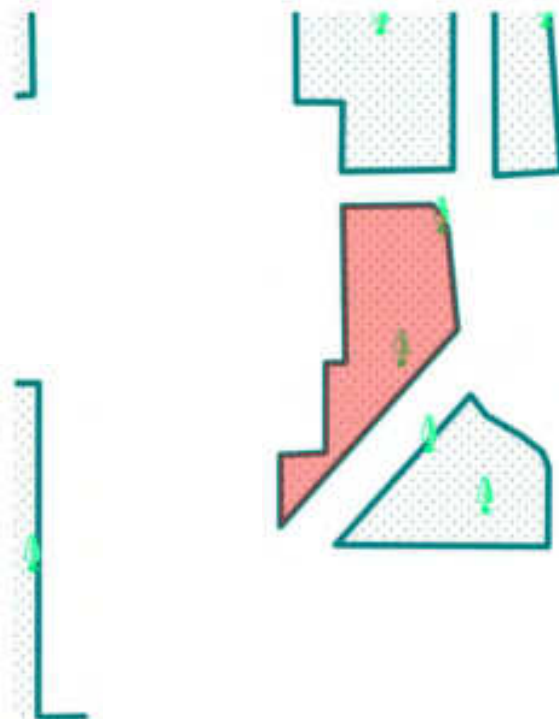
Nr. Crt.	Titlu	Emitent	Verificator	Data emiterii	Data verificării	Observații
----------	-------	---------	-------------	---------------	------------------	------------

Județul: Craiova Municipiul: Craiova Localitatea: Craiova Cod SIRUTA: 69900	Secțiune plan: *Nr. Sector cadastral: *Nr. Cadastral imobil: *Nr. Carte funciară:	*Cod zona valorică: *Cod zona protejată: *Cod poștal:
--	--	---

Fișa spațiului verde Nr. 1500
Strada Fagaras - bl.D14

1. SCHIȚA AMPLASAMENTULUI TERENULUI SPAȚIU VERDE

Scara: 1:300



2. ADRESA: Zona George Enescu

3. DATE DESPRE TERENUL SPAȚIU VERDE

Proprietar / Deținător teren spațiu verde	Tip proprietate	Mod administrare	Categorie de folosință	Reglementare urbanistică	Suprafața măsurată(mp)		Total teren (mp)	Observații
					Teren exclusiv	Teren în indiviziune		
Municipiul Craiova /Municipiul Craiova	domeniul public al unităților administrativ- teritoriale	direct	Zona verde		53,07	0	53,07	
Total teren(mp)					53,07	0	53,07	

4. DATE PRIVIND CONSTRUCȚIILE EXISTENTE PE TERENUL SPAȚIU VERDE

Proprietar / Deținător construcții	Tip proprietate	Mod administrare	Nr. corp construcție	Cod grupă destinație	Suprafață construită la sol(mp)	Observații
Total suprafață ocupată din terenul spațiu verde (mp)					0	

5. ECHIPAREA EDILITARA A TERENULUI: A C t E G T

6. DATE PRIVIND VEGETAȚIA EXISTENTĂ PE TERENUL SPAȚIU VERDE

Arbori ocrotiți

Nr. Crt.	Nr. Unic	Specia	Localizare	Diametru(cm)	Înălțime(m)	Coronamentul(m)	Viabilitate	Grad întreținere	Riscuri
----------	----------	--------	------------	--------------	-------------	-----------------	-------------	------------------	---------

Arbori Izolați

Nr. Crt.	Nr. Unic	Specia	Localizare	Diametru(cm)	Înălțime(m)	Coronamentul(m)	Viabilitate	Grad întreținere	Riscuri
----------	----------	--------	------------	--------------	-------------	-----------------	-------------	------------------	---------

Alți arbori

Nr. Crt.	Nr. Unic	Specia	Localizare	Diametru(cm)	Înălțime(m)	Coronamentul(m)	Viabilitate	Grad întreținere	Riscuri
1	31234	Caisul		28	7	3	Buna: prezintă zgărieturi, gătuire, cioplitura, cicatrizări, incluziune de corp	Permanent	Fără riscuri
2	31233	Paltin de munte		14	7	3	Foarte buna	Permanent	Fără riscuri

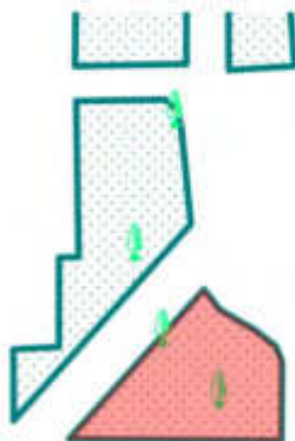
7. DOCUMENTE EMISE CU PRIVIRE LA TERENUL SPAȚIU VERDE ȘI CONSTRUCȚIILE EXISTENTE

Nr. Crt.	Titlu	Emitent	Verificator	Data emiterii	Data verificării	Observații
----------	-------	---------	-------------	---------------	------------------	------------

Județul: Craiova Municipiul: Craiova Localitatea: Craiova Cod SIRUTA: 69900	Secțiune plan: *Nr. Sector cadastral: *Nr. Cadastral imobil: *Nr. Carte funciară:	*Cod zona valorică: *Cod zona protejată: *Cod poștal:
--	--	---

**Fișa spațiului verde Nr. 1501
Strada Fagaras - bl.D13**

1. SCHIȚA AMPLASAMENTULUI TERENULUI SPAȚIU VERDE
Scara: 1:300



2. ADRESA: Zona George Enescu

3. DATE DESPRE TERENUL SPAȚIU VERDE

Proprietar / Deținător teren spațiu verde	Tip proprietate	Mod administrare	Categorie de folosință	Reglementare urbanistică	Suprafața măsurată(mp)		Total teren (mp)	Observații
					Teren exclusiv	Teren în indiviziune		
Municipiul Craiova /Municipiul Craiova	domeniul public al unităților administrativ- teritoriale	direct	Zona verde		41,98	0	41,98	
Total teren(mp)					41,98	0	41,98	

4. DATE PRIVIND CONSTRUCȚIILE EXISTENTE PE TERENUL SPAȚIU VERDE

Proprietar / Deținător construcții	Tip proprietate	Mod administrare	Nr. corp construcție	Cod grupă destinație	Suprafață construită la sol(mp)	Observații
Total suprafață ocupată din terenul spațiu verde (mp)					0	

5. ECHIPAREA EDILITARA A TERENULUI: A C t E G T

6. DATE PRIVIND VEGETAȚIA EXISTENTĂ PE TERENUL SPAȚIU VERDE

Arbori ocrotiți

Nr. Crt.	Nr. Unic	Specia	Localizare	Diametru(cm)	Înălțime(m)	Coronamentul(m)	Viabilitate	Grad întreținere	Riscuri
----------	----------	--------	------------	--------------	-------------	-----------------	-------------	------------------	---------

Arbori izolați

Nr. Crt.	Nr. Unic	Specia	Localizare	Diametru(cm)	Înălțime(m)	Coronamentul(m)	Viabilitate	Grad întreținere	Riscuri
----------	----------	--------	------------	--------------	-------------	-----------------	-------------	------------------	---------

Alți arbori

Nr. Crt.	Nr. Unic	Specia	Localizare	Diametru(cm)	Înălțime(m)	Coronamentul(m)	Viabilitate	Grad întreținere	Riscuri
1	31236	Ciresul pasarele		24	11	6	Buna: prezintă zgărieturi, găuiri, cioplitura, cicatrizări, incluziune de corp	Permanent	Fără riscuri
2	31235	Cotendus		14	4	1	Buna: prezintă zgărieturi, găuiri, cioplitura, cicatrizări, incluziune de corp	Permanent	Fără riscuri

7. DOCUMENTE EMISE CU PRIVIRE LA TERENUL SPAȚIU VERDE ȘI CONSTRUCȚIILE EXISTENTE


Nr. Crt.	Titlu	Emitent	Verificator	Data emiterii	Data verificării	Observații
----------	-------	---------	-------------	---------------	------------------	------------

Județul: Craiova Municipiul: Craiova Localitatea: Craiova Cod SIRUTA: 69900	Secțiune plan: *Nr. Sector cadastral: *Nr. Cadastral imobil: *Nr. Carte funciară:	*Cod zona valorică: *Cod zona protejată: *Cod poștal:
--	--	---

**Fișa spațiului verde Nr. 1502
Strada Fagaras - bl.D13**

1. SCHIȚA AMPLASAMENTULUI TERENULUI SPAȚIU VERDE

Scara: 1:300



2. ADREȘA: Zona George Enescu

3. DATE DESPRE TERENUL SPAȚIU VERDE

Proprietar / Deținător teren spațiu verde	Tip proprietate	Mod administrare	Categorie de folosință	Reglementare urbanistică	Suprafața măsurată(mp)		Total teren (mp)	Observații
					Teren exclusiv	Teren în indiviziune		
Municipiul Craiova /Municipiul Craiova	domeniul public al unităților administrativ- teritoriale	direct	Zona verde		102,37	0	102,37	
Total teren(mp)					102,37	0	102,37	

4. DATE PRIVIND CONSTRUCȚIILE EXISTENTE PE TERENUL SPAȚIU VERDE

Proprietar / Deținător construcții	Tip proprietate	Mod administrare	Nr. corp construcție	Cod grupă destinație	Suprafață construită la sol(mp)	Observații
Total suprafață ocupată din terenul spațiu verde (mp)					0	

5. ECHIPAREA EDILITĂRA A TERENULUI: A C t E G T

6. DATE PRIVIND VEGETAȚIA EXISTENTĂ PE TERENUL SPAȚIU VERDE

Arbori ocrotiți

Nr.	Nr. Unic	Specia	Localizare	Diametru(cm)	Înălțime(m)	Coronament(m)	Viabilitate	Grad	Riscuri
-----	----------	--------	------------	--------------	-------------	---------------	-------------	------	---------

Crt.								Întreținere		
1	31193	Nuc comun		22	5	3		Foarte buna	Permanent	Fără riscuri
2	31196	Nuc comun		18	4	2		Foarte buna	Permanent	Fără riscuri
3	31189	Nuc comun		4	3	1		Foarte buna	Permanent	Fără riscuri

Arbori izolați

Nr. Crt.	Nr. Unic	Specie	Localizare	Diametru(cm)	Înălțime(m)	Coronament(m)	Viabilitate	Grud întreținere	Riscuri
----------	----------	--------	------------	--------------	-------------	---------------	-------------	------------------	---------

Alți arbori

Nr. Crt.	Nr. Unic	Specie	Localizare	Diametru(cm)	Înălțime(m)	Coronament(m)	Viabilitate	Grud întreținere	Riscuri	
1	31195	Alun		4	3	2		Foarte buna	Permanent	Fără riscuri
2	31194	Caisul		8	3	2		Total necorespunzătoare: uscat sau scorbura > 40 cm.	Permanent	Cădere în caz de furtună
3	31197	Caisul		12	5	2		Foarte buna	Permanent	Fără riscuri
4	31190	Crăi		10	5	4		Foarte buna	Permanent	Fără riscuri
5	31192	Liliac		2	2	1		Foarte buna	Permanent	Fără riscuri
6	31191	Tei cu frunza mare		8	4	2		Foarte buna	Permanent	Fără riscuri

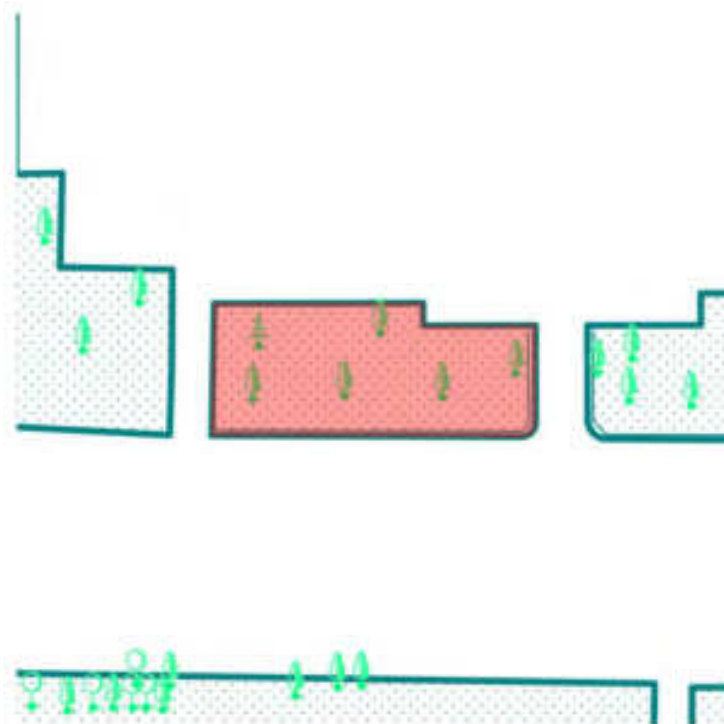
7. DOCUMENTE EMISE CU PRIVIRE LA TERENUL SPAȚIU VERDE ȘI CONSTRUCȚIILE EXISTENTE

Nr. Crt.	Tichu	Emitent	Verificator	Data emiterii	Data verificării	Observații
----------	-------	---------	-------------	---------------	------------------	------------

Județul: Craiova Municipiul: Craiova Localitatea: Craiova Cod SIRUTA: 69900	Secțiune plan: *Nr. Sector cadastral: *Nr. Cadastral imobil: *Nr. Carte funciară:	*Cod zona valorică: *Cod zona protejată: *Cod poștal:
--	--	---

**Fișa spațiului verde Nr. 1503
Strada Fagaras - bl.D13**

1. SCHIȚA AMPLASAMENTULUI TERENULUI SPAȚIU VERDE
Scara: 1:300



2. ADRESA: Zona George Enescu

3. DATE DESPRE TERENUL SPAȚIU VERDE

Proprietar / Deținător teren spațiu verde	Tip proprietate	Mod administrare	Categorie de folosință	Reglementare urbanistică	Suprafața măsurată(mp)		Total teren (mp)	Observații
					Teren exclusiv	Teren în indiviziune		
Municipiul Craiova /Municipiul Craiova	domeniul public al unităților administrativ- teritoriale	direct	Zona verde		86,02	0	86,02	
Total teren(mp)					86,02	0	86,02	

4. DATE PRIVIND CONSTRUCȚIILE EXISTENTE PE TERENUL SPAȚIU VERDE

Proprietar / Deținător construcții	Tip proprietate	Mod administrare	Nr. corp construcție	Cod grupă destinație	Suprafață construită la sol(mp)	Observații
Total suprafață ocupată din terenul spațiu verde (mp)					0	

5. ECHIPAREA EDILITAREA TERENULUI: A C t E G T

6. DATE PRIVIND VEGETAȚIA EXISTENTĂ PE TERENUL SPAȚIU VERDE

Arbori ocrotiți

Nr. Crt.	Nr. Unic	Specia	Localizare	Diametru(cm)	Înălțime(m)	Coronament(m)	Viabilitate	Grad întreținere	Riscuri
----------	----------	--------	------------	--------------	-------------	---------------	-------------	------------------	---------

Arbori izolați

Nr. Crt.	Nr. Unic	Specia	Localizare	Diametru(cm)	Înălțime(m)	Coronament(m)	Viabilitate	Grad întreținere	Riscuri
----------	----------	--------	------------	--------------	-------------	---------------	-------------	------------------	---------

Alți arbori

Nr. Crt.	Nr. Unic	Specia	Localizare	Diametru(cm)	Înălțime(m)	Coronament(m)	Viabilitate	Grad întreținere	Riscuri
1	31199	Caisul		24	5	4	Foarte buna	Permanent	Fără riscuri
2	31198	Castan porcesc		12	7	2	Foarte buna	Permanent	Fără riscuri
3	31200	Corcodus		18	5	3	Enarta buna	Permanent	Fără riscuri
4	31201	Par		2	2	1	Foarte buna	Permanent	Fără riscuri
5	31202	Tei cu frunza mare		16	6	4	Foarte buna	Permanent	Fără riscuri
6	31203	Tuie		10	6	3	Enarta buna	Permanent	Fără riscuri

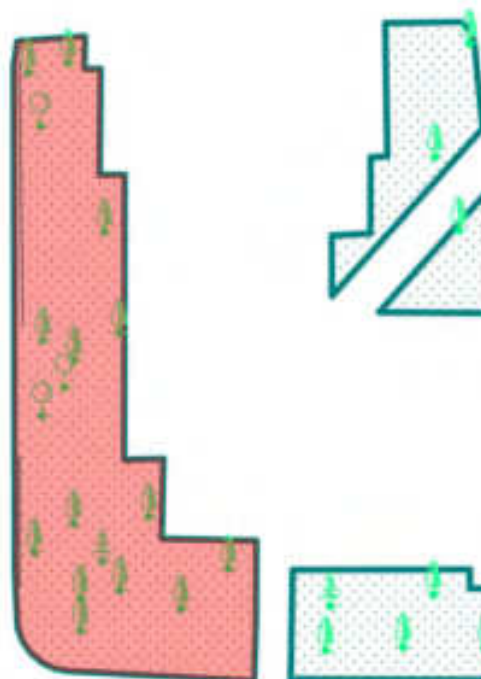
7. DOCUMENTE EMISE CU PRIVIRE LA TERENUL SPAȚIU VERDE ȘI CONSTRUCȚIILE EXISTENTE

Nr. Crt.	Titlu	Emitent	Verificator	Data emiterii	Data verificării	Observații
----------	-------	---------	-------------	---------------	------------------	------------

Județul: Craiova Municipiul: Craiova Localitatea: Craiova Cod SIRUTA: 69900	Secțiune plan: *Nr. Sector cadastral: *Nr. Cadastral imobil: *Nr. Carte funciară:	*Cod zona valorică: *Cod zona protejată: *Cod poștal:
--	--	---

**Fișa spațiului verde Nr. 1504
Strada Fagaras - bl.D13-bl.D14**

1. SCHIȚA AMPLASAMENTULUI TERENULUI SPAȚIU VERDE
Scara: 1:348



2. ADRESA: Zona George Enescu

3. DATE DESPRE TERENUL SPAȚIU VERDE

Proprietar / Deținător teren spațiu verde	Tip proprietate	Mod administrare	Categorie de folosință	Reglementare urbanistică	Suprafața măsurată(mp)		Total teren (mp)	Observații
					Teren exclusiv	Teren în indiviziune		
Municipiul Craiova /Municipiul Craiova	domeniul public al unităților administrativ- teritoriale	direct	Zona verde		258,24	0	258,24	
Total teren(mp)					258,24	0	258,24	

4. DATE PRIVIND CONSTRUCȚIILE EXISTENTE PE TERENUL SPAȚIU VERDE

Proprietar / Deținător construcții	Tip proprietate	Mod administrare	Nr. corp construcție	Cod grupă destinație	Suprafață construită la sol(mp)	Observații
Total suprafață ocupată din terenul spațiu verde (mp)					0	

5. ECHIPAREA EDILITARA A TERENULUI: A C t E G T

6. DATE PRIVIND VEGETAȚIA EXISTENTĂ PE TERENUL SPAȚIU VERDE

Arbori ocrotiți

Nr. Crt.	Nr. Unic	Specia	Localizare	Diametru(cm)	Înălțime(m)	Coronament(m)	Viabilitate	Grad întreținere	Riscuri
----------	----------	--------	------------	--------------	-------------	---------------	-------------	------------------	---------

Arbori izolați

Nr. Crt.	Nr. Unic	Specia	Localizare	Diametru(cm)	Înălțime(m)	Coronament(m)	Viabilitate	Grad întreținere	Riscuri
----------	----------	--------	------------	--------------	-------------	---------------	-------------	------------------	---------

Alți arbori

Nr. Crt.	Nr. Unic	Specia	Localizare	Diametru(cm)	Înălțime(m)	Coronament(m)	Viabilitate	Grad întreținere	Riscuri
1	31217	Caisul		10	3	2	Foarte buna	Permanent	Fără riscuri
2	31205	Caisul		18	5	3	Foarte buna	Permanent	Fără riscuri
3	31216	Caisul		12	4	3	Foarte buna	Permanent	Fără riscuri
4	31208	Castan porcesc		14	6	2	Foarte buna	Permanent	Fără riscuri
5	31219	Corcodus		16	7	4	Foarte buna	Permanent	Fără riscuri
6	31209	Corcodus		14	7	2	Foarte buna	Permanent	Fără riscuri
7	31212	Corcodus		14	6	3	Foarte buna	Permanent	Fără riscuri
8	31221	Corcodus		6	4	2	Foarte buna	Permanent	Fără riscuri
9	31218	Corcodus		20	7	4	Foarte buna	Permanent	Fără riscuri
10	31215	Liliac		4	3	1	Nerelevant	Permanent	Cădere în caz de furtună
11	31220	Liliac		6	3	2	Foarte buna	Permanent	Fără riscuri
12	31214	Liliac		4	2	1	Foarte buna	Permanent	Fără riscuri
13	31213	Mur		8	4	2	Foarte buna	Permanent	Fără riscuri
14	31210	Piu Negru		20	8	3	Foarte buna	Permanent	Fără riscuri
15	31204	Prun		6	3	2	Foarte buna	Permanent	Fără riscuri
16	31206	Prun		10	4	2	Foarte buna	Permanent	Fără riscuri
17	31222	Tei cu frunza mare		8	5	3	Foarte buna	Permanent	Fără riscuri

18	31211	Visin		2	2	1	Foarte buna	Permanent	Fără riscuri
----	-------	-------	--	---	---	---	-------------	-----------	--------------

7. DOCUMENTE EMISE CU PRIVIRE LA TERENUL SPAȚIU VERDE ȘI CONSTRUCȚIILE EXISTENTE

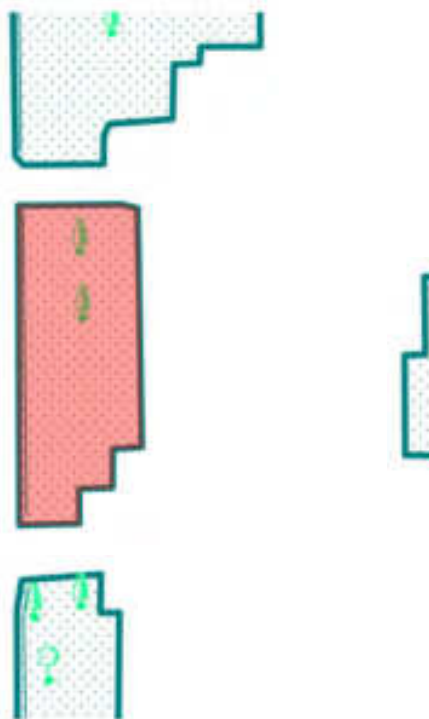
Nr. Crt	Titlu	Emitent	Verificator	Data emiterii	Data verificării	Observații
---------	-------	---------	-------------	---------------	------------------	------------

Județul: Craiova Municipiul: Craiova Localitatea: Craiova Cod SIRUTA: 69900	Secțiune plan: *Nr. Sector cadastral: *Nr. Cadastral imobil: *Nr. Carte funciară:	*Cod zona valorică: *Cod zona protejată: *Cod poștal:
--	--	---

**Fișa spațiului verde Nr. 1505
Strada Fagaras - bl.D14**

1. SCHIȚA AMPLASAMENTULUI TERENULUI SPAȚIU VERDE

Scara: 1:300



2. ADRESA: Zona George Enescu

3. DATE DESPRE TERENUL SPAȚIU VERDE

Proprietar / Deținător teren spațiu verde	Tip proprietate	Mod administrare	Categorie de folosință	Reglementare urbanistică	Suprafața măsurată(mp)		Total teren (mp)	Observații
					Teren exclusiv	Teren în indiviziune		
Municipiul Craiova /Municipiul Craiova	domeniul public al unităților administrativ- teritoriale	direct	Zona verde		76,73	0	76,73	
Total teren(mp)					76,73	0	76,73	

4. DATE PRIVIND CONSTRUCȚIILE EXISTENTE PE TERENUL SPAȚIU VERDE

Proprietar / Deținător construcții	Tip proprietate	Mod administrare	Nr. corp construcție	Cod grupă destinație	Suprafață construită la sol(mp)	Observații
Total suprafață ocupată din terenul spațiu verde (mp)					0	

5. ECHIPAREA EDILITARA A TERENULUI: A C t E G T

6. DATE PRIVIND VEGETAȚIA EXISTENTĂ PE TERENUL SPAȚIU VERDE

Arbori ocrotiți

Nr. Crt.	Nr. Unic	Specia	Localizare	Diametru(cm)	Înălțime(m)	Coronamentul(m)	Viabilitate	Grad întreținere	Riscuri
----------	----------	--------	------------	--------------	-------------	-----------------	-------------	------------------	---------

Arbori izolați


Nr. Crt.	Nr. Unic	Specia	Localizare	Diametru(cm)	Înălțime(m)	Coronamentul(m)	Viabilitate	Grad întreținere	Riscuri
----------	----------	--------	------------	--------------	-------------	-----------------	-------------	------------------	---------

Alți arbori

Nr. Crt.	Nr. Unic	Specia	Localizare	Diametru(cm)	Înălțime(m)	Coronamentul(m)	Viabilitate	Grad întreținere	Riscuri
1	31223	Ciresul pasarese		26	4	5	Buna: prezintă zgarieturi, gaturire, cioplitura, cicatrizari, incluziune de corp	Permanent	Căderi crongi uscate
2	31224	Ciresul pasarese		14	4	3	Foarte buna	Permanent	Fără riscuri

7. DOCUMENTE EMISE CU PRIVIRE LA TERENUL SPAȚIU VERDE ȘI CONSTRUCȚIILE EXISTENTE

Nr. Crt.	Titlu	Emitent	Verificator	Data emiterii	Data verificării	Observații
----------	-------	---------	-------------	---------------	------------------	------------

Județul: Craiova Municipiul: Craiova Localitatea: Craiova Cod SIRUTA: 69900	Secțiune plan: *Nr. Sector cadastral: *Nr. Cadastral imobil: *Nr. Carte funciară:	*Cod zona valorică: *Cod zona protejată: *Cod poștal:							
Fișa spațiului verde Nr. 1506 Strada Fagaras - bLD33									
1. SCHIȚA AMPLASAMENTULUI TERENULUI SPAȚIU VERDE Scara: 1:656									
									
2. ADRESA: Zona George Enescu									
3. DATE DESPRE TERENUL SPAȚIU VERDE									
Proprietar / Deținător teren spațiu verde	Tip proprietate	Mod administrare	Categorie de folosință	Reglementare urbanistică	Suprafața măsurată(mp)		Total teren (mp)	Observații	
					Teren exclusiv	Teren în indiviziune			
Municipiul Craiova /Municipiul Craiova	domeniul public al unităților administrativ-teritoriale	direct	Zona verde		277,52	0	277,52		
Total teren(mp)					277,52	0	277,52		
4. DATE PRIVIND CONSTRUCȚIILE EXISTENTE PE TERENUL SPAȚIU VERDE									
Proprietar / Deținător construcții	Tip proprietate	Mod administrare	Nr. corp construcție	Cod grupă destinație	Suprafață construită la sol(mp)		Observații		
Total suprafață ocupată din terenul spațiu verde (mp)						0			
5. ECHIPAREA EDILITAREA TERENULUI: A <input checked="" type="checkbox"/> C <input checked="" type="checkbox"/> t <input checked="" type="checkbox"/> B <input checked="" type="checkbox"/> G <input checked="" type="checkbox"/> T <input checked="" type="checkbox"/>									
6. DATE PRIVIND VEGETAȚIA EXISTENTĂ PE TERENUL SPAȚIU VERDE									
Arbori acruțiți									
Nr. Crt.	Nr. Unic	Specie	Localizare	Diametru(cm)	Înălțime(m)	Coronament(m)	Viabilitate	Grad întreținere	Riscuri
Arbori izolați									

Nr. Crt.	Nr. Unic	Specia	Localizare	Diametrul(cm)	Înălțime(m)	Coronament(m)	Viabilitate	Grad întreținere	Riscuri
----------	----------	--------	------------	---------------	-------------	---------------	-------------	------------------	---------

Alți arbori

Nr. Crt.	Nr. Unic	Specia	Localizare	Diametrul(cm)	Înălțime(m)	Coronament(m)	Viabilitate	Grad întreținere	Riscuri
1	31255	Caisul		24	7	2	Buna: prezinta zgurieturi, gatură, cioplitura, cicatrizari, incluziune de corp	Permanent	Fără riscuri
2	31273	Caisul		12	5	2	Foarte buna	Permanent	Fără riscuri
3	31268	Coreodus		16	4	1	Foarte buna	Permanent	Fără riscuri
4	31269	Coreodus		18	5	3	Foarte buna	Permanent	Fără riscuri
5	31274	Coreodus		6	3	1	Total necorespunzătoare: uscat sau scorbura > 40 cm.	Permanent	Cădere în caz de furtună
6	31265	Frasin comun		2	2	1	Foarte buna	Permanent	Fără riscuri
7	31280	Gladia		16	8	2	Foarte buna	Permanent	Fără riscuri
8	31285	Gladia		22	11	4	Foarte buna	Permanent	Fără riscuri
9	31284	Gladia		34	11	4	Foarte buna	Permanent	Fără riscuri
10	31278	Gladia		30	12	3	Foarte buna	Permanent	Fără riscuri
11	31281	Gladia		8	6	2	Foarte buna	Permanent	Fără riscuri
12	31279	Gladia		6	5	1	Foarte buna	Permanent	Fără riscuri
13	31286	Gladia		16	9	2	Foarte buna	Permanent	Fără riscuri
14	31282	Gladia		12	7	2	Foarte buna	Permanent	Fără riscuri
15	31287	Gladia		196	9	2	Foarte buna	Permanent	Fără riscuri
16	31277	Gladia		36	13	3	Foarte buna	Permanent	Fără riscuri
17	31288	Gladia		8	7	2	Foarte buna	Permanent	Fără riscuri
18	31283	Gladia		8	6	2	Foarte buna	Permanent	Fără riscuri
19	31276	Gladia		26	13	3	Foarte buna	Permanent	Fără riscuri
20	31289	Gladia		8	7	2	Foarte buna	Permanent	Fără riscuri
21	31260	Ienupur comun		22	9	4	Foarte buna	Permanent	Fără riscuri

22	31266	Liliac		2	2	1	Foarte buna	Permanent	Fără riscuri
23	31272	Mojdrecan		24	7	4	Foarte buna	Permanent	Fără riscuri
24	31253	Pin Negru		28	11	3	Foarte buna	Permanent	Fără riscuri
25	31263	Plop euroamerican (canadian)		40	14	3	Foarte buna	Permanent	Fără riscuri
26	31262	Plop euroamerican (canadian)		24	14	2	Foarte buna	Permanent	Fără riscuri
27	31264	Plop euroamerican (canadian)		24	14	1	Foarte buna	Permanent	Fără riscuri
28	31267	Plop euroamerican (canadian)		30	14	2	Foarte buna	Permanent	Fără riscuri
29	31257	Pruș		4	4	1	Foarte buna	Permanent	Fără riscuri
30	31261	Salcâm		22	8	3	Foarte buna	Permanent	Fără riscuri
31	31275	Salcâm		10	6	2	Foarte buna	Permanent	Fără riscuri
32	31271	Salcie plângătoare		12	3	2	Foarte buna	Permanent	Fără riscuri
33	31270	Salcie plângătoare		30	9	6	Foarte buna	Permanent	Fără riscuri
34	31259	Salcînata		28	8	3	Foarte buna	Permanent	Fără riscuri
35	31254	Vișin		2	2	1	Foarte buna	Permanent	Fără riscuri
36	31256	Vișin		8	3	2	Foarte buna	Permanent	Fără riscuri
37	31258	Vișin		4	4	1	Foarte buna	Permanent	Fără riscuri
38	31250	Vișin		10	4	2	Foarte buna	Permanent	Fără riscuri
39	31251	Vișin		16	6	3	Foarte buna	Permanent	Fără riscuri
40	31252	Vișin		14	6	3	Foarte buna	Permanent	Fără riscuri

7. DOCUMENTE EMISE CU PRIVIRE LA TERENUL SPAȚIU VERDE ȘI CONSTRUCȚIILE EXISTENTE

Nr. Crt	Titlu	Emitent	Verificator	Data emiterii	Data verificării	Observații
---------	-------	---------	-------------	---------------	------------------	------------

Județul: Craiova Municipiul: Craiova Localitatea: Craiova Cod SIRUTA: 69900	Secțiune plan: *Nr. Sector cadastral: *Nr. Cadastral imobil: *Nr. Carte funciară:	*Cod zona valorică: *Cod zona protejată: *Cod poștal:
--	--	---

**Fișa spațiului verde Nr. 1507
Strada Fagaras - bl.D28**

1. SCHIȚA AMPLASAMENTULUI TERENULUI SPAȚIU VERDE
Scara: 1:426



2. ADRESA: Zona George Enescu

3. DATE DESPRE TERENUL SPAȚIU VERDE

Proprietar / Deținător teren spațiu verde	Tip proprietate	Mod administrare	Categorie de folosință	Reglementare urbanistică	Suprafața măsurată(mp)		Total teren (mp)	Observații
					Teren exclusiv	Teren în indiviziune		
Municipiul Craiova /Municipiul Craiova	domeniul public al unităților administrativ- teritoriale	direct	Zona verde		72,32	0	72,32	
Total teren(mp)					72,32	0	72,32	

4. DATE PRIVIND CONSTRUCȚIILE EXISTENTE PE TERENUL SPAȚIU VERDE

Proprietar / Deținător construcții	Tip proprietate	Mod administrare	Nr. corp construcție	Cod grupă destinație	Suprafață construită la sol(mp)	Observații
Total suprafață ocupată din terenul spațiu verde (mp)					0	

5. ECHIPAREA EDILITARA A TERENULUI: A C t E G T

6. DATE PRIVIND VEGETAȚIA EXISTENTĂ PE TERENUL SPAȚIU VERDE

Arbori ocrotiți

Nr. Crt.	Nr. Unic	Specia	Localizare	Diametru(cm)	Înălțime(m)	Coronamentul(m)	Viabilitate	Grad întreținere	Riscuri
----------	----------	--------	------------	--------------	-------------	-----------------	-------------	------------------	---------

Arbori izolați

Nr. Crt.	Nr. Unic	Specia	Localizare	Diametru(cm)	Înălțime(m)	Coronamentul(m)	Viabilitate	Grad întreținere	Riscuri
----------	----------	--------	------------	--------------	-------------	-----------------	-------------	------------------	---------

Alți arbori

Nr. Crt.	Nr. Unic	Specia	Localizare	Diametru(cm)	Înălțime(m)	Coronamentul(m)	Viabilitate	Grad întreținere	Riscuri
----------	----------	--------	------------	--------------	-------------	-----------------	-------------	------------------	---------


7. DOCUMENTE EMISE CU PRIVIRE LA TERENUL SPAȚIU VERDE ȘI CONSTRUCȚIILE EXISTENTE

Nr. Crt.	Titlu	Limitent	Verificator	Data emiterii	Data verificării	Observații
----------	-------	----------	-------------	---------------	------------------	------------

Județul: Craiova Municipiul: Craiova Localitatea: Craiova Cod SIRUTA: 69900	Secțiune plan: *Nr. Sector cadastral: *Nr. Cadastral imobil: *Nr. Carte funciară:	*Cod zona valorică: *Cod zona protejată: *Cod poștal:
--	--	---

Fișa spațiului verde Nr. 1508
Strada Fagaras - bLD28

1. SCHIȚA AMPLASAMENTULUI TERENULUI SPAȚIU VERDE
Scara: 1:309



2. ADRESA: Zona George Enescu

3. DATE DESPRE TERENUL SPAȚIU VERDE

Proprietar / Deținător teren spațiu verde	Tip proprietate	Mod administrare	Categorie de folosință	Reglementare urbanistică	Suprafața măsurată(mp)		Total teren (mp)	Observații
					Teren exclusiv	Teren în indiviziune		
Municipiul Craiova /Municipiul Craiova	domeniul public al unităților administrativ- teritoriale	direct	Zona verde		417,79	0	417,79	
Total teren(mp)					417,79	0	417,79	

4. DATE PRIVIND CONSTRUCȚIILE EXISTENTE PE TERENUL SPAȚIU VERDE

Proprietar / Deținător construcții	Tip proprietate	Mod administrare	Nr. corp construcție	Cod grupă destinație	Suprafață construită la sol(mp)	Observații
Total suprafață ocupată din terenul spațiu verde (mp)					0	

5. ECHIPAREA EDILITARA A TERENULUI: A C t E G T

6. DATE PRIVIND VEGETAȚIA EXISTENTĂ PE TERENUL SPAȚIU VERDE

Arbori ocrotiți

Nr. Crt.	Nr. Unic	Specia	Localizare	Diametru(cm)	Înălțime(m)	Coronament(m)	Viabilitate	Grad întreținere	Riscuri
----------	----------	--------	------------	--------------	-------------	---------------	-------------	------------------	---------

Arhori izolați

Nr. Crt.	Nr. Unic	Specia	Localizare	Diametru(cm)	Înălțime(m)	Coronament(m)	Viabilitate	Grad întreținere	Riscuri
----------	----------	--------	------------	--------------	-------------	---------------	-------------	------------------	---------

Alți arbori

Nr. Crt.	Nr. Unic	Specia	Localizare	Diametru(cm)	Înălțime(m)	Coronament(m)	Viabilitate	Grad întreținere	Riscuri
1	31392	Artar american		12	6	3	Foarte buna	Permanent	Fără riscuri
2	31405	Artar american		24	6	4	Foarte buna	Permanent	Fără riscuri
3	31391	Artar american		22	7	4	Foarte buna	Permanent	Fără riscuri
4	31402	Corcodus		12	5	3	Foarte buna	Permanent	Fără riscuri
5	31399	Corcodus		16	6	3	Foarte buna	Permanent	Fără riscuri
6	31401	Corcodusul rosu		16	6	4	Foarte buna	Permanent	Fără riscuri
7	31398	Sâmbovina		26	10	5	Foarte buna	Permanent	Fără riscuri
8	31401	Visin		2	2	1	Buna: prezinta zgarieturi, gatuire, cioplitura, cicatrizari, incluziune de corp	Permanent	Fără riscuri
9	31404	Visin		18	6	5	Foarte buna	Permanent	Fără riscuri
10	31403	Visin		10	5	1	Foarte buna	Permanent	Fără riscuri
11	31407	Visin		20	6	5	Foarte buna	Permanent	Fără riscuri
12	31406	Visin		4	2	1	Foarte buna	Permanent	Fără riscuri

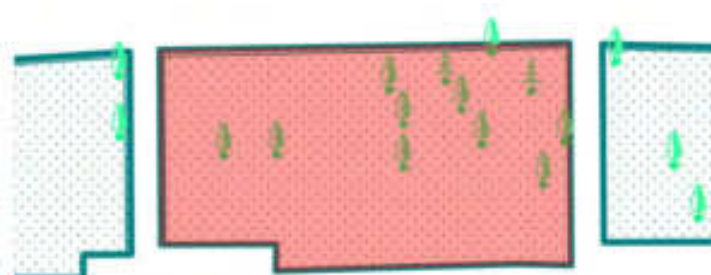
7. DOCUMENTE EMISE CU PRIVIRE LA TERENUL SPAȚIULUI VERDE ȘI CONSTRUCȚIILE EXISTENTE

Nr. Crt.	Titlu	Emitent	Verificator	Data emiterii	Data verificării	Observații
----------	-------	---------	-------------	---------------	------------------	------------

Județul: Craiova Municipiul: Craiova Localitatea: Craiova Cod SIRUTA: 69900	Secțiune plan: *Nr. Sector cadastral: *Nr. Cadastral imobil: *Nr. Carte funciară:	*Cod zona valorică: *Cod zona protejată: *Cod poștal:
--	--	---

Fișa spațiului verde Nr. 1509
Strada Fagaras - bl.D28-bl.D29

1. SCHIȚA AMPLASAMENTULUI TERENULUI SPAȚIU VERDE
Scara: 1:300



2. ADRESA: Zona George Enescu

3. DATE DESPRE TERENUL SPAȚIU VERDE

Proprietar / Deținător teren spațiu verde	Tip proprietate	Mod administrare	Categorie de folosință	Reglementare urbanistică	Suprafața măsurată(mp)		Total teren (mp)	Observații
					Teren exclusiv	Teren în indiviziune		
Municipiul Craiova /Municipiul Craiova	domeniul public al unităților administrativ- teritoriale	direct	Zona verde		194,67	0	194,67	
Total teren(mp)					194,67	0	194,67	

4. DATE PRIVIND CONSTRUCȚIILE EXISTENTE PE TERENUL SPAȚIU VERDE

Proprietar / Deținător construcții	Tip proprietate	Mod administrare	Nr. corp construcție	Cod grupă destinație	Suprafață construită la sol(mp)	Observații
Total suprafață ocupată din terenul spațiu verde (mp)					0	

5. ECHIPAREA EDILITARA A TERENULUI: A C t E G T

6. DATE PRIVIND VEGETAȚIA EXISTENTĂ PE TERENUL SPAȚIU VERDE

Arbori ocrotiți

Nr. Crt.	Nr. Unic	Specia	Localizare	Diametru(cm)	Înălțime(m)	Coronament(m)	Viabilitate	Grad întreținere	Riscuri
----------	----------	--------	------------	--------------	-------------	---------------	-------------	------------------	---------

Arhori izolați

Nr. Crt.	Nr. Unic	Specia	Localizare	Diametru(cm)	Înălțime(m)	Coronament(m)	Viabilitate	Grad întreținere	Riscuri
----------	----------	--------	------------	--------------	-------------	---------------	-------------	------------------	---------

Alți arhori

Nr. Crt.	Nr. Unic	Specia	Localizare	Diametru(cm)	Înălțime(m)	Coronament(m)	Viabilitate	Grad întreținere	Riscuri
1	31382	Artar american		26	8	4	Foarte buna	Permanent	Fără riscuri
2	31386	Corcodus		24	8	3	Buna; prezinta zgarieturi, gaturc, ciuplitura, cicatrizari, incluziune de corp	Permanent	Căderi crengi uscate
3	31385	Corcodus		4	4	1	Foarte buna	Permanent	Fără riscuri
4	31384	Corcodus		4	4	1	Foarte buna	Permanent	Fără riscuri
5	31388	Corcodus		6	5	2	Foarte buna	Permanent	Fără riscuri
6	31389	Corcodus		16	8	6	Foarte buna	Permanent	Fără riscuri
7	31387	Gladitu		14	9	3	Foarte buna	Permanent	Fără riscuri
8	31383	Pin Negru		18	9	2	Foarte buna	Permanent	Fără riscuri
9	31381	Pin Negru		24	11	5	Foarte buna	Permanent	Fără riscuri
10	31379	Sâmbovina		20	8	4	Foarte buna	Permanent	Fără riscuri
11	31380	Tei cu frunza mare		14	8	3	Foarte buna	Permanent	Fără riscuri
12	31390	Visin		4	4	2	Foarte buna	Permanent	Fără riscuri

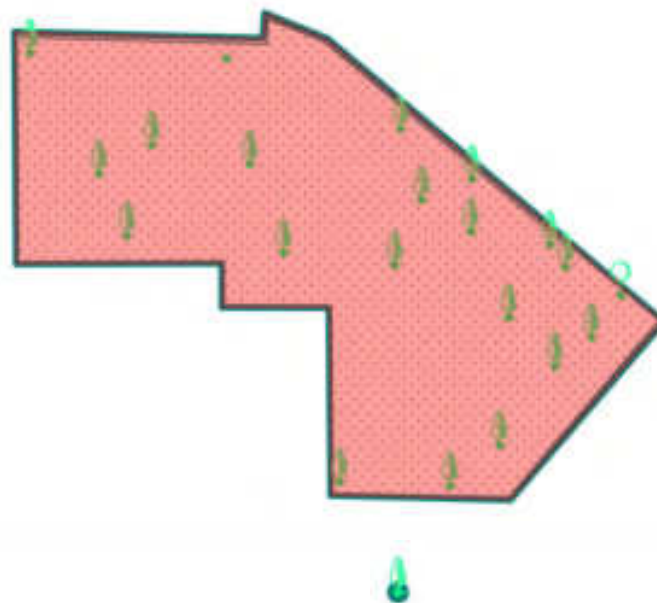
7. DOCUMENTE EMISE CU PRIVIRE LA TERENUL, SPAȚIU VERDE ȘI CONSTRUCȚIILE EXISTENTE

Nr. Crt.	Titlu	Emitent	Verificator	Data emiterii	Data verificării	Observații
----------	-------	---------	-------------	---------------	------------------	------------

Județul: Craiova Municipiul: Craiova Localitatea: Craiova Cod SIRUTA: 69900	Secțiune plan: *Nr. Sector cadastral: *Nr. Cadastral imobil: *Nr. Carte funciară:	*Cod zona valorică: *Cod zona protejată: *Cod poștal:
--	--	---

Fișa spațiului verde Nr. 1510
Strada Fagaras - bLD29

1. SCHIȚA AMPLASAMENTULUI TERENULUI SPAȚIU VERDE
Scara: 1:257



2. ADRESA: Zona George Enescu

3. DATE DESPRE TERENUL SPAȚIU VERDE

Proprietar / Deținător teren spațiu verde	Tip proprietate	Mod administrare	Categorie de folosință	Reglementare urbanistică	Suprafața măsurată(mp)		Total teren (mp)	Observații
					Teren exclusiv	Teren în indiviziune		
Municipiul Craiova /Municipiul Craiova	domeniul public al unităților administrativ- teritoriale	direct	Zona verde		273,3	0	273,3	
Total teren(mp)					273,3	0	273,3	

4. DATE PRIVIND CONSTRUCȚIILE EXISTENTE PE TERENUL SPAȚIU VERDE

Proprietar / Deținător construcții	Tip proprietate	Mod administrare	Nr. corp construcție	Cod grupă destinație	Suprafață construită la sol(mp)	Observații
Total suprafață ocupată din terenul spațiu verde (mp)					0	

5. ECHIPAREA EDILITAREA A TERENULUI: A C t E G T

6. DATE PRIVIND VEGETAȚIA EXISTENTĂ PE TERENUL SPAȚIU VERDE

Arbori ocrotiți

Nr. Crt.	Nr. Unic	Specia	Localizare	Diametru(cm)	Înălțime(m)	Coronament(m)	Viabilitate	Grad întreținere	Riscuri
----------	----------	--------	------------	--------------	-------------	---------------	-------------	------------------	---------

Arbori izolați

Nr. Crt.	Nr. Unic	Specia	Localizare	Diametru(cm)	Înălțime(m)	Coronament(m)	Viabilitate	Grad întreținere	Riscuri
----------	----------	--------	------------	--------------	-------------	---------------	-------------	------------------	---------

Alți arbori

Nr. Crt.	Nr. Unic	Specia	Localizare	Diametru(cm)	Înălțime(m)	Coronament(m)	Viabilitate	Grad întreținere	Riscuri
1	31358	Artar (paltin de camp)		8	5	1	Foarte buna	Permanent	Fără riscuri
2	31378	Artar american		16	6	3	Foarte buna	Permanent	Fără riscuri
3	31372	Caisul		24	9	5	Buna: prezinta zgaciaturi, gubuire, cioplitura, cicatrizari, incluziune de corp	Permanent	Fără riscuri
4	31359	Caisul		6	4	1	Foarte buna	Permanent	Fără riscuri
5	31373	Ciresul pasareasc		18	8	4	Foarte buna	Permanent	Fără riscuri
6	31361	Coreodus		6	3	1	Foarte buna	Permanent	Fără riscuri
7	31366	Coreodus		12	4	2	Foarte buna	Permanent	Fără riscuri
8	31360	Coreodus		10	5	3	Foarte buna	Permanent	Fără riscuri
9	31364	Coreodus		6	3	1	Foarte buna	Permanent	Fără riscuri
10	31375	Mar		6	3	2	Foarte buna	Permanent	Fără riscuri
11	31374	Nectarin		5	3	1	Foarte buna	Permanent	Fără riscuri
12	31367	Prun		12	5	2	Foarte buna	Permanent	Fără riscuri
13	31362	Sâmbovina		10	5	2	Foarte buna	Permanent	Fără riscuri
14	31368	Sâmbovina		14	6	3	Foarte buna	Permanent	Fără riscuri
15	31371	Sâmbovina		8	5	2	Foarte buna	Permanent	Fără riscuri
16	31363	Soc		8	4	2	Foarte buna	Permanent	Fără riscuri

17	31377	Tci cu frunza mare		24	11	6	Foarte buna	Permanent	Fără riscuri
18	31369	Visin		8	4	2	Foarte buna	Permanent	Fără riscuri
19	31370	Visin		8	5	3	Foarte buna	Permanent	Fără riscuri
20	31365	Visin		10	3	2	Foarte buna	Permanent	Fără riscuri
21	31376	Visin		2	2	1	Foarte buna	Permanent	Fără riscuri

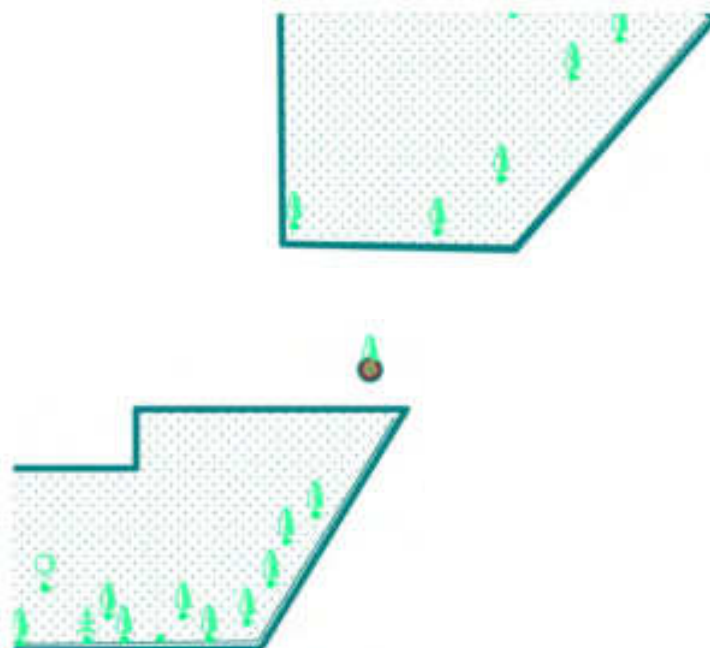
7. DOCUMENTE EMISE CU PRIVIRE LA TERENUL SPAȚIU VERDE ȘI CONSTRUCȚIILE EXISTENTE

Nr. Crt	Titlu	Emiteul	Verificator	Data emiterii	Data verificării	Observații
---------	-------	---------	-------------	---------------	------------------	------------

Județul: Craiova Municipiul: Craiova Localitatea: Craiova Cod SIRUTA: 69900	Secțiune plan: *Nr. Sector cadastral: *Nr. Cadastral imobil: *Nr. Carte funciară:	*Cod zona valorică: *Cod zona protejată: *Cod poștal:
--	--	---

Fișa spațiului verde Nr. 1511
Strada Fagaras - bl.D26

1. SCHIȚA AMPLASAMENTULUI TERENULUI SPAȚIU VERDE
Scara: 1:200



2. ADRESA: Zona George Enescu

3. DATE DESPRE TERENUL SPAȚIU VERDE

Proprietar / Deținător teren spațiu verde	Tip proprietate	Mod administrare	Categorie de folosință	Reglementare urbanistică	Suprafața măsurată(mp)		Total teren (mp)	Observații
					Teren exclusiv	Teren în indiviziune		
Municipiul Craiova /Municipiul Craiova	domeniul public al unităților administrativ- teritoriale	direct	Zona verde		0,28	0	0,28	
Total teren(mp)					0,28	0	0,28	

4. DATE PRIVIND CONSTRUCȚIILE EXISTENTE PE TERENUL SPAȚIU VERDE

Proprietar / Deținător construcții	Tip proprietate	Mod administrare	Nr. corp construcție	Cod grupă destinație	Suprafață construită la sol(mp)	Observații
Total suprafață ocupată din terenul spațiu verde (mp)					0	

5. ECHIPAREA EDILITARA A TERENULUI A C I E G T

6. DATE PRIVIND VEGETAȚIA EXISTENTĂ PE TERENUL SPAȚIU VERDE

Arbori ocrotiți

Nr. Crt.	Nr. Unic	Specia	Localizare	Diametru(cm)	Înălțime(m)	Coronament(m)	Viabilitate	Grad întreținere	Riscuri
----------	----------	--------	------------	--------------	-------------	---------------	-------------	------------------	---------

Arbori izolați

Nr. Crt.	Nr. Unic	Specia	Localizare	Diametru(cm)	Înălțime(m)	Coronament(m)	Viabilitate	Grad întreținere	Riscuri
1	31357	Cercadus		18	4	1	Buna: prezintă zgaricături, gatuire, cioplitura, cicatrizari, îneluziune de corp	Permanent	Căderi crenghi uscate

Alți arbori

Nr. Crt.	Nr. Unic	Specia	Localizare	Diametru(cm)	Înălțime(m)	Coronament(m)	Viabilitate	Grad întreținere	Riscuri
----------	----------	--------	------------	--------------	-------------	---------------	-------------	------------------	---------

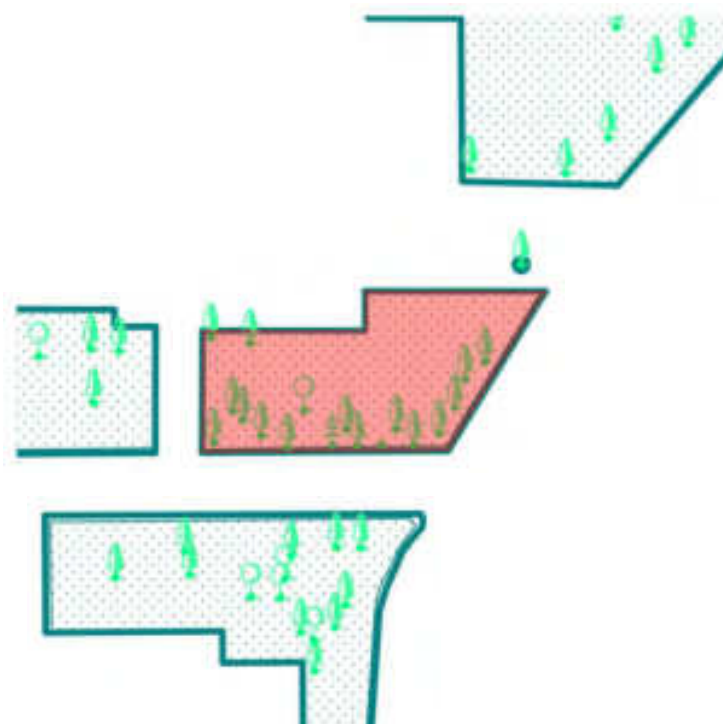
7. DOCUMENTE EMISE CU PRIVIRE LA TERENUL, SPAȚIU VERDE ȘI CONSTRUCȚIILE EXISTENTE

Nr. Crt.	Titlu	Emitent	Verificator	Data emiterii	Data verificării	Observații
----------	-------	---------	-------------	---------------	------------------	------------

Județul: Craiova Municipiul: Craiova Localitatea: Craiova Cod SIRUTA: 69900	Secțiune plan: *Nr. Sector cadastral: *Nr. Cadastral imobil: *Nr. Carte funciară:	*Cod zona valorică: *Cod zona protejată: *Cod poștal:
--	--	---

Fișa spațiului verde Nr. 1512
Strada Fagaras - bl.D26

1. SCHIȚA AMPLASAMENTULUI TERENULUI SPAȚIU VERDE
Scara: 1:300



2. ADRESA: Zona George Enescu

3. DATE DESPRE TERENUL SPAȚIU VERDE

Proprietar / Deținător teren spațiu verde	Tip proprietate	Mod administrare	Categorie de folosință	Reglementare urbanistică	Suprafața măsurată(mp)		Total teren (mp)	Observații
					Teren exclusiv	Teren în indiviziune		
Municipiul Craiova /Municipiul Craiova	domeniul public al unităților administrativ- teritoriale	direct	Zona verde		87,98	0	87,98	
Total teren(mp)					87,98	0	87,98	

4. DATE PRIVIND CONSTRUCȚIILE EXISTENTE PE TERENUL SPAȚIU VERDE

Proprietar / Deținător construcții	Tip proprietate	Mod administrare	Nr. corp construcție	Cod grupă destinație	Suprafață construită la sol(mp)	Observații
Total suprafață ocupată din terenul spațiu verde (mp)					0	

5. ECHIPAREA EDILITAREA TERENULUI: A C t E G T

6. DATE PRIVIND VEGETAȚIA EXISTENTĂ PE TERENUL SPAȚIU VERDE

Arbori ocrotiți

Nr. Crt.	Nr. Unic	Specia	Localizare	Diametru(cm)	Înălțime(m)	Coronament(m)	Viabilitate	Grad întreținere	Riscuri
----------	----------	--------	------------	--------------	-------------	---------------	-------------	------------------	---------

Arbori Izolați

Nr. Crt.	Nr. Unic	Specia	Localizare	Diametru(cm)	Înălțime(m)	Coronament(m)	Viabilitate	Grad întreținere	Riscuri
----------	----------	--------	------------	--------------	-------------	---------------	-------------	------------------	---------

Alți arbori

Nr. Crt.	Nr. Unic	Specia	Localizare	Diametru(cm)	Înălțime(m)	Coronament(m)	Viabilitate	Grad întreținere	Riscuri
1	31354	Corcodus		4	4	1	Foarte buna	Permanent	Fără riscuri
2	31346	Liliac		2	1	1	Foarte buna	Permanent	Fără riscuri
3	31356	Mar		8	5	1	Foarte buna	Permanent	Fără riscuri
4	31355	Mojdrcan		6	6	1	Foarte buna	Permanent	Fără riscuri
5	31347	Pin Negru		28	10	4	Foarte buna	Permanent	Fără riscuri
6	31350	Sanger		2	2	1	Foarte buna	Permanent	Fără riscuri
7	31343	Tei cu frunza mare		24	12	6	Foarte buna	Permanent	Fără riscuri
8	31345	Visiu		4	3	1	Foarte buna	Permanent	Fără riscuri
9	31340	Visin		4	7	2	Foarte buna	Permanent	Fără riscuri
10	31348	Visin		2	1	1	Foarte buna	Permanent	Fără riscuri
11	31353	Visin		8	4	3	Foarte buna	Permanent	Fără riscuri
12	31352	Visiu		2	2	1	Foarte buna	Permanent	Fără riscuri
13	31351	Visiu		2	2	1	Foarte buna	Permanent	Fără riscuri
14	31349	Visiu		2	2	1	Foarte buna	Permanent	Fără riscuri
15	31339	Visin		4	2	1	Foarte buna	Permanent	Fără riscuri
16	31344	Visin		2	2	1	Foarte buna	Permanent	Fără riscuri
17	31342	Visiu		4	3	1	Foarte buna	Permanent	Fără riscuri
18	31341	Visiu		4	3	1	Foarte buna	Permanent	Fără riscuri

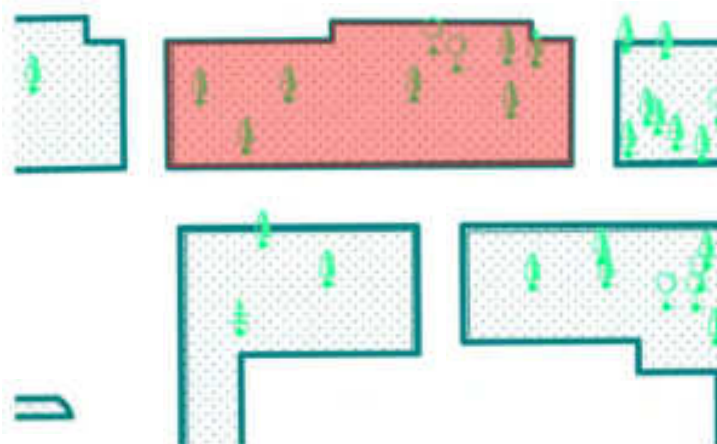
7. DOCUMENTE EMISE CU PRIVIRE LA TERENUL, SPAȚIU VERDE ȘI CONSTRUCȚIILE EXISTENTE

Nr. Crt	Titlu	Emitent	Verificator	Data emiterii	Data verificării	Observații
------------	-------	---------	-------------	------------------	---------------------	------------

Județul: Craiova Municipiul: Craiova Localitatea: Craiova Cod SIRUTA: 69900	Secțiune plan: *Nr. Sector cadastral: *Nr. Cadastral imobil: *Nr. Carte funciarnă:	*Cod zona valorică: *Cod zona protejată: *Cod poștal:
--	---	---

Fișa spațiului verde Nr. 1513
Strada Fagaras - bl.D26-blD28

1. SCHIȚA AMPLASAMENTULUI TERENULUI SPAȚIU VERDE
Scara: 1:300



2. ADRESA: Zona George Enescu

3. DATE DESPRE TERENUL SPAȚIU VERDE

Proprietar / Deținător teren spațiu verde	Tip proprietate	Mod administrare	Categorie de folosință	Reglementare urbanistică	Suprafața măsurată(mp)		Total teren (mp)	Observații
					Teren exclusiv	Teren în indiviziune		
Municipiul Craiova /Municipiul Craiova	domeniul public al unităților administrativ-teritoriale	direct	Zona verde		118,72	0	118,72	
Total teren(mp)					118,72	0	118,72	

4. DATE PRIVIND CONSTRUCȚIILE EXISTENTE PE TERENUL SPAȚIU VERDE

Proprietar / Deținător construcții	Tip proprietate	Mod administrare	Nr. corp construcție	Cod grupă destinație	Suprafață construită la sol(mp)	Observații
Total suprafață ocupată din terenul spațiu verde (mp)					0	

5. ECHIPAREA EDILITARA A TERENULUI: A C I E G T

6. DATE PRIVIND VEGETAȚIA EXISTENTĂ PE TERENUL SPAȚIU VERDE

Arbori ocrotiți

Nr. Crt.	Nr. Unic	Specia	Localizare	Diametru(cm)	Înălțime(m)	Coronament(m)	Viabilitate	Grad întreținere	Riscuri
----------	----------	--------	------------	--------------	-------------	---------------	-------------	------------------	---------

Arbori izolați

Nr. Crt.	Nr. Unic	Specia	Localizare	Diametru(cm)	Înălțime(m)	Coronament(m)	Viabilitate	Grad întreținere	Riscuri
----------	----------	--------	------------	--------------	-------------	---------------	-------------	------------------	---------

Alți arbori

Nr. Crt.	Nr. Unic	Specia	Localizare	Diametru(cm)	Înălțime(m)	Coronament(m)	Viabilitate	Grad întreținere	Riscuri
1	31336	Căisul		14	5	3	Foarte buna	Permanent	Fără riscuri
2	31335	Căisul		4	3	1	Foarte buna	Permanent	Fără riscuri
3	31338	Gutui		2	2	1	Foarte buna	Permanent	Fără riscuri
4	31334	Liliac		2	2	1	Foarte buna	Permanent	Fără riscuri
5	31333	Liliac		4	3	2	Foarte buna	Permanent	Fără riscuri
6	31331	Tei cu frunza mare		42	11	8	Foarte buna	Permanent	Fără riscuri
7	31328	Vișia		6	3	2	Foarte buna	Permanent	Fără riscuri
8	31329	Vișia		20	9	5	Foarte buna	Permanent	Fără riscuri
9	31327	Vișin		6	3	2	Foarte buna	Permanent	Fără riscuri

7. DOCUMENTE EMISE CU PRIVIRE LA TERENUL SPAȚIU VERDE ȘI CONSTRUCȚIILE EXISTENȚE

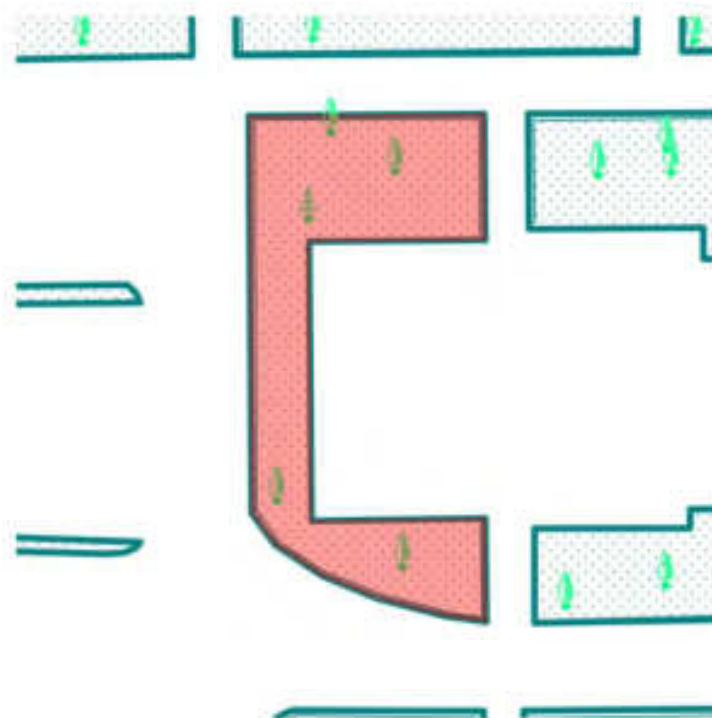
Nr. Crt.	Titlu	Emitent	Verificator	Data emiterii	Data verificării	Observații
----------	-------	---------	-------------	---------------	------------------	------------

Județul: Craiova Municipiul: Craiova Localitatea: Craiova Cod SIRUTA: 69900	Secțiune plan: *Nr. Sector cadastral: *Nr. Cadastral imobil: *Nr. Carte funciară:	*Cod zona valorică: *Cod zona protejată: *Cod poștal:
--	--	---

**Fișa spațiului verde Nr. 1514
Strada Fagaras - bLD29**

1. SCHIȚA AMPLASAMENTULUI TERENULUI SPAȚIU VERDE

Scara: 1:300



2. ADRESA: Zona George Enescu

3. DATE DESPRE TERENUL SPAȚIU VERDE

Proprietar / Deținător teren spațiu verde	Tip proprietate	Mod administrare	Categorie de folosință	Reglementare urbanistică	Suprafața măsurată(mp)		Total teren (mp)	Observații
					Teren exclusiv	Teren în indiviziune		
Municipiul Craiova /Municipiul Craiova	domeniul public al unităților administrativ- teritoriale	direct	Zona verde		138,04	0	138,04	
Total teren(mp)					138,04	0	138,04	

4. DATE PRIVIND CONSTRUCȚIILE EXISTENTE PE TERENUL SPAȚIU VERDE

Proprietar / Deținător construcții	Tip proprietate	Mod administrare	Nr. corp construcție	Cod grupă destinație	Suprafață construită la sol(mp)	Observații
Total suprafață ocupată din terenul spațiu verde (mp)					0	

5. ECHIPAREA EDILITAREA TERENULUI: A C t E G T

6. DATE PRIVIND VEGETAȚIA EXISTENTĂ PE TERENUL SPAȚIU VERDE

Arbori ocrotiți

Nr. Crt.	Nr. Unic	Specia	Localizare	Diametru(cm)	Înălțime(m)	Coronament(m)	Viabilitate	Grad întreținere	Riscuri
----------	----------	--------	------------	--------------	-------------	---------------	-------------	------------------	---------

Arbori izolați

Nr. Crt.	Nr. Unic	Specia	Localizare	Diametru(cm)	Înălțime(m)	Coronament(m)	Viabilitate	Grad întreținere	Riscuri
----------	----------	--------	------------	--------------	-------------	---------------	-------------	------------------	---------

Alți arbori

Nr. Crt.	Nr. Unic	Specia	Localizare	Diametru(cm)	Înălțime(m)	Coronament(m)	Viabilitate	Grad întreținere	Riscuri
1	31324	Molid comun		16	8	3	Foarte buna	Permanent	Fără riscuri
2	31325	Tei cu frunza mare		32	11	4	Foarte buna	Permanent	Fără riscuri
3	31326	Visin		18	6	3	Foarte buna	Permanent	Fără riscuri
4	31322	Visin		4	3	2	Foarte buna	Permanent	Fără riscuri
5	31323	Visin		10	5	3	Foarte buna	Permanent	Fără riscuri

7. DOCUMENTE EMISE CU PRIVIRE LA TERENUL, SPAȚIU VERDE ȘI CONSTRUCȚIILE EXISTENTE

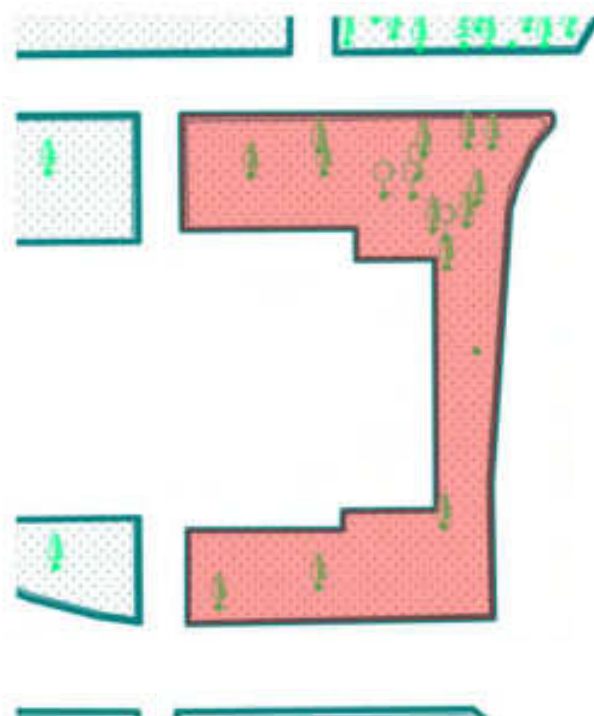
Nr. Crt.	Titlu	Limitent	Verificator	Data emiterii	Data verificării	Observații
----------	-------	----------	-------------	---------------	------------------	------------

Județul: Craiova Municipiul: Craiova Localitatea: Craiova Cod SIRUTA: 69900	Secțiune plan: *Nr. Sector cadastral: *Nr. Cadastral imobil: *Nr. Carte funciară:	*Cod zona valorică: *Cod zona protejată: *Cod poștal:
--	--	---

Fișa spațiului verde Nr. 1515
Strada Fagaras - bLD29

1. SCHIȚA AMPLASAMENTULUI TERENULUI SPAȚIU VERDE

Scara: 1:300



2. ADRESA: Zona George Enescu

3. DATE DESPRE TERENUL SPAȚIU VERDE

Proprietar / Deținător teren spațiu verde	Tip proprietate	Mod administrare	Categorie de folosință	Reglementare urbanistică	Suprafața măsurată(mp)		Total teren (mp)	Observații
					Teren exclusiv	Teren în indiviziune		
Municipiul Craiova /Municipiul Craiova	domeniul public al unităților administrativ- teritoriale	direct	Zona verde		202,56	0	202,56	
Total teren(mp)					202,56	0	202,56	

4. DATE PRIVIND CONSTRUCȚIILE EXISTENTE PE TERENUL SPAȚIU VERDE

Proprietar / Deținător construcții	Tip proprietate	Mod administrare	Nr. corp construcție	Cod grupă destinație	Suprafață construită la sol(mp)	Observații
Total suprafață ocupată din terenul spațiu verde (mp)					0	

5. ECHIPAREA EDILITAREA TERENULUI: A C t E G T

6. DATE PRIVIND VEGETAȚIA EXISTENTĂ PE TERENUL SPAȚIU VERDE

Arbori ocrotiți

Nr. Crt.	Nr. Unic	Specia	Localizare	Diametru(cm)	Înălțime(m)	Coronament(m)	Viabilitate	Grad întreținere	Riscuri
----------	----------	--------	------------	--------------	-------------	---------------	-------------	------------------	---------

Arhori izolați

Nr. Crt.	Nr. Unic	Specia	Localizare	Diametru(cm)	Înălțime(m)	Coronament(m)	Viabilitate	Grad întreținere	Riscuri
----------	----------	--------	------------	--------------	-------------	---------------	-------------	------------------	---------

Alți arbori

Nr. Crt.	Nr. Unic	Specia	Localizare	Diametru(cm)	Înălțime(m)	Coronament(m)	Viabilitate	Grad întreținere	Riscuri
1	31313	Caisul		4	4	1	Foarte buna	Permanent	Fără riscuri
2	31320	Caisul		16	6	2	Foarte buna	Permanent	Fără riscuri
3	31309	Liliac		2	2	1	Foarte buna	Permanent	Fără riscuri
4	31317	Liliac		4	5	2	Foarte buna	Permanent	Fără riscuri
5	31316	Liliac		4	3	1	Foarte buna	Permanent	Fără riscuri
6	31321	Mar		2	3	1	Foarte buna	Permanent	Fără riscuri
7	31306	Mar		22	6	4	Foarte buna	Permanent	Fără riscuri
8	31319	Mar		2	2	1	Foarte buna	Permanent	Fără riscuri
9	31305	Mar		18	5	3	Foarte buna	Permanent	Fără riscuri
10	31314	Mojdreon		6	5	1	Foarte buna	Permanent	Fără riscuri
11	31308	Salcioara		4	1	1	Foarte buna	Permanent	Fără riscuri
12	31307	Sanger		6	4	3	Foarte buna	Permanent	Fără riscuri
13	31318	Scumpie		2	1	1	Foarte buna	Permanent	Fără riscuri
14	31310	Visin		4	3	1	Foarte buna	Permanent	Fără riscuri
15	31315	Visin		14	6	3	Foarte buna	Permanent	Fără riscuri
16	31312	Visin		2	3	1	Foarte buna	Permanent	Fără riscuri
17	31311	Visin		2	3	1	Foarte buna	Permanent	Fără riscuri
18	31304	Visin		20	5	3	Buna: prezinta zgarieturi, gaturc,	Permanent	Căderi crengi uscate

							cioplitura, ciculizari, incluziune de corp		
7. DOCUMENTE EMISE CU PRIVIRE LA TERENUL SPAȚIU VERDE ȘI CONSTRUCȚIILE EXISTENTE									
Nr. Ct	Titlu	Emitent	Verificator	Data emiterii	Data verificării	Observații			

Județul: Craiova Municipiul: Craiova Localitatea: Craiova Cod SIRUTA: 69900	Secțiune plan: *Nr. Sector cadastral: *Nr. Cadastral imobil: *Nr. Carte funciar:	*Cod zona valorică: *Cod zona protejată: *Cod poștal:							
Fișa spațiului verde Nr. 1516 Strada Făgăras - bl.D31									
1. SCIȚĂ AMPLASAMENTULUI TERENULUI SPAȚIU VERDE Scara: 1:300									
2. ADRESA: Zona George Enescu									
3. DATE DESPRE TERENUL SPAȚIU VERDE									
Proprietar / Deținător teren spațiu verde	Tip proprietate	Mod administrare	Categorie de folosință	Reglementare urbanistică	Suprafața măsurată(mp)		Total teren (mp)	Observații	
					Teren exclusiv	Teren în diviziune			
Municipiul Craiova /Municipiul Craiova	domeniul public al unităților administrativ-teritoriale	direct	Zona verde		134,99	0	134,99		
Total teren(mp)					134,99	0	134,99		
4. DATE PRIVIND CONSTRUCȚIILE EXISTENTE PE TERENUL SPAȚIU VERDE									
Proprietar / Deținător construcții	Tip proprietate	Mod administrare	Nr. corp construcție	Cod grupă destinație	Suprafață construită la sol(mp)		Observații		
Total suprafață ocupată din terenul spațiu verde (mp)						0			
5. ECHIIPAREA EDILITARA A TERENULUI: A <input checked="" type="checkbox"/> C <input checked="" type="checkbox"/> I <input checked="" type="checkbox"/> E <input checked="" type="checkbox"/> G <input checked="" type="checkbox"/> T <input checked="" type="checkbox"/>									
6. DATE PRIVIND VEGETAȚIA EXISTENTĂ PE TERENUL SPAȚIU VERDE									
Arbori ocrotiți									
Nr. Cr.	Nr. Unic	Specie	Localizare	Diametru(cm)	Înălțime(m)	Coronament(m)	Viabilitate	Grad întreținere	Riscuri

Arbori izolați

Nr. Crt.	Nr. Unic	Specia	Localizare	Diametru(cm)	Înălțime(m)	Coronament(m)	Viabilitate	Grad întreținere	Riscuri
----------	----------	--------	------------	--------------	-------------	---------------	-------------	------------------	---------

Alți arbori

Nr. Crt.	Nr. Unic	Specia	Localizare	Diametru(cm)	Înălțime(m)	Coronament(m)	Viabilitate	Grad întreținere	Riscuri
1	31295	Arlar american		26	8	5	Foarte buna	Permanent	Fără riscuri
2	31292	Caisul		28	8	4	Buna: prezinta zgarieturi, gatuire, cioplitura, cicatrizari, incluziune de corp	Permanent	Căderi crengi uscate
3	31293	Salicqara		32	8	3	Total necorespunzătoare; uscat sau scorbura > 40 cm.	Permanent	Cădere în caz de furtună
4	31296	Visin		22	6	4	Buna: prezinta zgarieturi, gatuire, cioplitura, cicatrizari, incluziune de corp	Permanent	Căderi crengi uscate

7. DOCUMENTE EMISE CU PRIVIRE LA TERENUL SPAȚIUL VERDE ȘI CONSTRUCȚIILE EXISTENTE

Nr. Crt.	Titlu	Emitent	Verificator	Data emiterii	Data verificării	Observații
----------	-------	---------	-------------	---------------	------------------	------------

Județul: Craiova Municipiul: Craiova Localitatea: Craiova Cod SIRUTA: 69900	Secțiune plan: *Nr. Sector cadastral: *Nr. Cadastral imobil: *Nr. Carte funciară:	*Cod zona valorică: *Cod zona protejată: *Cod poștal:
--	--	---

**Fișa spațiului verde Nr. 1517
Strada Fagaras - bLD31**

1. SCHIȚA AMPLASAMENTULUI TERENULUI SPAȚIU VERDE
Scara: 1:300



2. ADRESA: Zona George Enescu

3. DATE DESPRE TERENUL SPAȚIU VERDE

Proprietar / Deținător teren spațiu verde	Tip proprietate	Mod administrare	Categorie de folosință	Reglementare urbanistică	Suprafața măsurată(mp)		Total teren (mp)	Observații
					Teren exclusiv	Teren în indiviziune		
Municipiul Craiova /Municipiul Craiova	domeniul public al unităților administrativ- teritoriale	direct	Zona verde		210,54	0	210,54	
Total teren(mp)					210,54	0	210,54	

4. DATE PRIVIND CONSTRUCȚIILE EXISTENTE PE TERENUL SPAȚIU VERDE

Proprietar / Deținător construcții	Tip proprietate	Mod administrare	Nr. corp construcție	Cod grupă destinație	Suprafață construită la sol(mp)	Observații
Total suprafață ocupată din terenul spațiu verde (mp)					0	

5. ECHIPAREA EDILITAREA TERENULUI: A C t E G T

6. DATE PRIVIND VEGETAȚIA EXISTENTĂ PE TERENUL SPAȚIU VERDE

Arbori ocrotiți

Nr. Crt.	Nr. Unic	Specia	Localizare	Diametru(cm)	Înălțime(m)	Coronament(m)	Viabilitate	Grad întreținere	Riscuri
----------	----------	--------	------------	--------------	-------------	---------------	-------------	------------------	---------

Arhori izolați

Nr. Crt.	Nr. Unic	Specia	Localizare	Diametru(cm)	Înălțime(m)	Coronament(m)	Viabilitate	Grad întreținere	Riscuri
----------	----------	--------	------------	--------------	-------------	---------------	-------------	------------------	---------

Alți arhori

Nr. Crt.	Nr. L'nic	Specia	Localizare	Diametru(cm)	Înălțime(m)	Coronament(m)	Viabilitate	Grad întreținere	Riscuri
1	31302	Artar american		26	8	3	Foarte buna	Permanent	Fără riscuri
2	31297	Artar american		24	8	4	Foarte buna	Permanent	Fără riscuri
3	31300	Artar american		42	10	5	Foarte buna	Permanent	Fără riscuri
4	31303	Artar american		38	10	6	Foarte buna	Permanent	Fără riscuri
5	31299	Corcodus		20	8	3	Buna: prezinta zgarieturi, gutuie, cioplina, cicatrizari, incluziune de corp	Permanent	Căderi crengi uscate
6	31301	Liliasc		2	2	1	Foarte buna	Permanent	Fără riscuri
7	31298	Mar		14	6	3	Foarte buna	Permanent	Fără riscuri

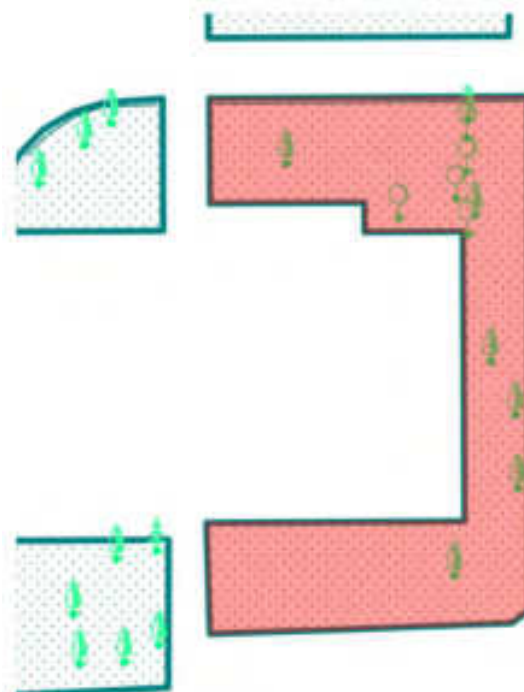
7. DOCUMENTE EMISE CU PRIVIRE LA TERENUL SPAȚIU VERDE ȘI CONSTRUCȚIILE EXISTENTE

Nr. Crt	Titlu	Emitent	Verificator	Data emiterii	Data verificării	Observații
---------	-------	---------	-------------	---------------	------------------	------------

Județul: Craiova Municipiul: Craiova Localitatea: Craiova Cod SIRUTA: 69900	Secțiune plan: *Nr. Sector cadastral: *Nr. Cadastral imobil: *Nr. Carte funciară:	*Cod zona valorică: *Cod zona protejată: *Cod poștal:
--	--	---

**Fișa spațiului verde Nr. 1518
Strada Fagaras - bLD33**

1. SCHIȚA AMPLASAMENTULUI TERENULUI SPAȚIU VERDE
Scara: 1:300



2. ADRESA: Zona George Enescu

3. DATE DESPRE TERENUL SPAȚIU VERDE

Proprietar / Deținător teren spațiu verde	Tip proprietate	Mod administrare	Categorie de folosință	Reglementare urbanistică	Suprafața măsurată(mp)		Total teren (mp)	Observații
					Teren exclusiv	Teren în indiviziune		
Municipiul Craiova /Municipiul Craiova	domeniul public al unităților administrativ- teritoriale	direct	Zona verde		202,52	0	202,52	
Total teren(mp)					202,52	0	202,52	

4. DATE PRIVIND CONSTRUCȚIILE EXISTENTE PE TERENUL SPAȚIU VERDE

Proprietar / Deținător construcții	Tip proprietate	Mod administrare	Nr. corp construcție	Cod grupă destinație	Suprafață construită la sol(mp)	Observații
Total suprafață ocupată din terenul spațiu verde (mp)					0	

5. ECHIPAREA EDILITAREA TERENULUI: A C t E G T

6. DATE PRIVIND VEGETAȚIA EXISTENTĂ PE TERENUL SPAȚIU VERDE

Arbori ocrotiți

Nr. Crt.	Nr. Unic	Specia	Localizare	Diametru(cm)	Înălțime(m)	Coronament(m)	Viabilitate	Grad întreținere	Riscuri
----------	----------	--------	------------	--------------	-------------	---------------	-------------	------------------	---------

Arbori izolați

Nr. Crt.	Nr. Unic	Specia	Localizare	Diametru(cm)	Înălțime(m)	Coronament(m)	Viabilitate	Grad întreținere	Riscuri
----------	----------	--------	------------	--------------	-------------	---------------	-------------	------------------	---------

Alți arbori

Nr. Crt.	Nr. Unic	Specia	Localizare	Diametru(cm)	Înălțime(m)	Coronament(m)	Viabilitate	Grad întreținere	Riscuri
1	31240	Caisul		14	4	2	Foarte buna	Permanent	Fără riscuri
2	31249	Cireșul pasăresc		26	10	8	Foarte buna	Permanent	Fără riscuri
3	31247	Frasin comun		40	9	6	Foarte buna	Permanent	Fără riscuri
4	31246	Liliac		4	3	1	Foarte buna	Permanent	Fără riscuri
5	31248	Liliac		6	5	1	Foarte buna	Permanent	Fără riscuri
6	31242	Liliac		6	3	1	Foarte buna	Permanent	Fără riscuri
7	31244	Liliac		6	4	1	Foarte buna	Permanent	Fără riscuri
8	31245	Liliac		4	3	1	Foarte buna	Permanent	Fără riscuri
9	31241	Mar		14	5	3	Foarte buna	Permanent	Fără riscuri
10	31243	Mojdrear		24	8	5	Foarte buna	Permanent	Fără riscuri
11	31238	Smochin		12	4	4	Foarte buna	Permanent	Fără riscuri
12	31239	Vișin		6	2	1	Foarte buna	Permanent	Fără riscuri

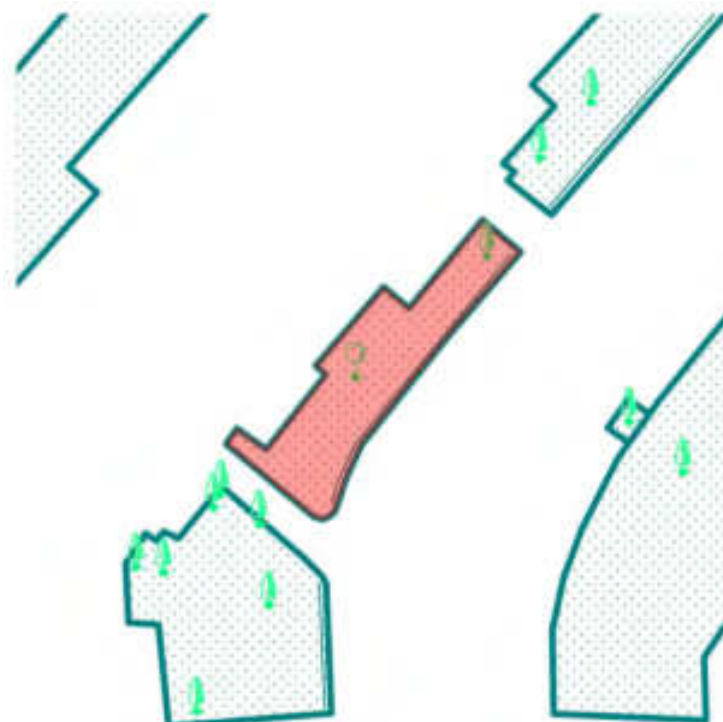
7. DOCUMENTE EMISE CU PRIVIRE LA TERENUL SPAȚIU VERDE ȘI CONSTRUCȚIILR EXISTENTE

Nr. Crt.	Titlu	Entitet	Verificator	Data emiterii	Data verificării	Observații
----------	-------	---------	-------------	---------------	------------------	------------

Județul: Craiova Municipiul: Craiova Localitatea: Craiova Cod SIRUTA: 69900	Secțiune plan: *Nr. Sector cadastral: *Nr. Cadastral imobil: *Nr. Carte funciară:	*Cod zona valorică: *Cod zona protejată: *Cod poștal:
--	--	---

Fișa spațiului verde Nr. 1519
Strada Fagaras - bLD15a

1. SCHIȚA AMPLASAMENTULUI TERENULUI SPAȚIU VERDE
Scara: 1:300



2. ADRESA: Zona George Enescu

3. DATE DESPRE TERENUL SPAȚIU VERDE

Proprietar / Deținător teren spațiu verde	Tip proprietate	Mod administrare	Categorie de folosință	Reglementare urbanistică	Suprafața măsurată(mp)		Total teren (mp)	Observații
					Teren exclusiv	Teren în indiviziune		
Municipiul Craiova /Municipiul Craiova	domeniul public al unităților administrativ- teritoriale	direct	Zona verde		52,58	0	52,58	
Total teren(mp)					52,58	0	52,58	

4. DATE PRIVIND CONSTRUCȚIILE EXISTENTE PE TERENUL SPAȚIU VERDE

Proprietar / Deținător construcții	Tip proprietate	Mod administrare	Nr. corp construcție	Cod grupă destinație	Suprafață construită la sol(mp)	Observații
Total suprafață ocupată din terenul spațiu verde (mp)					0	

5. ECHIPAREA EDILITAREA TERENULUI: A C t E G T

6. DATE PRIVIND VEGETAȚIA EXISTENTĂ PE TERENUL SPAȚIU VERDE

Arbori ocrotiți

Nr. Crt.	Nr. Unic	Specia	Localizare	Diametru(cm)	Înălțime(m)	Coronamentul(m)	Viabilitate	Grad întreținere	Riscuri
----------	----------	--------	------------	--------------	-------------	-----------------	-------------	------------------	---------

Arbori izolați

Nr. Crt.	Nr. Unic	Specia	Localizare	Diametru(cm)	Înălțime(m)	Coronamentul(m)	Viabilitate	Grad întreținere	Riscuri
----------	----------	--------	------------	--------------	-------------	-----------------	-------------	------------------	---------

Alți arbori

Nr. Crt.	Nr. Unic	Specia	Localizare	Diametru(cm)	Înălțime(m)	Coronamentul(m)	Viabilitate	Grad întreținere	Riscuri
1	31506	Liliac		6	3	1	Foarte bună	Permanent	Fără riscuri
2	31507	Mojdran		20	8	4	Foarte bună	Permanent	Fără riscuri


7. DOCUMENTE EMISE CU PRIVIRE LA TERENUL SPAȚIU VERDE ȘI CONSTRUCȚIILE EXISTENTE

Nr. Crt.	Titlu	Emitent	Verificator	Data emiterii	Data verificării	Observații
----------	-------	---------	-------------	---------------	------------------	------------

Județul: Craiova Municipiul: Craiova Localitatea: Craiova Cod SIRUTA: 69900	Secțiune plan: *Nr. Sector cadastral: *Nr. Cadastral imobil: *Nr. Carte funciară:	*Cod zona valorică: *Cod zona protejată: *Cod poștal:
--	--	---

Fișa spațiului verde Nr. 1520
Strada Fagaras - bLD15a

1. SCHIȚA AMPLASAMENTULUI TERENULUI SPAȚIU VERDE
Scara: 1:300



2. ADRESA: Zona George Enescu

3. DATE DESPRE TERENUL SPAȚIU VERDE

Proprietar / Deținător teren spațiu verde	Tip proprietate	Mod administrare	Categorie de folosință	Reglementare urbanistică	Suprafața măsurată(mp)		Total teren (mp)	Observații
					Teren exclusiv	Teren în indiviziune		
Municipiul Craiova /Municipiul Craiova	domeniul public al unităților administrativ- teritoriale	direct	Zona verde		74,79	0	74,79	
Total teren(mp)					74,79	0	74,79	

4. DATE PRIVIND CONSTRUCȚIILE EXISTENTE PE TERENUL SPAȚIU VERDE

Proprietar / Deținător construcții	Tip proprietate	Mod administrare	Nr. corp construcție	Cod grupă destinație	Suprafață construită la sol(mp)	Observații
Total suprafață ocupată din terenul spațiu verde (mp)					0	

5. ECHIPAREA EDILITAREA TERENULUI: A C t E G T

6. DATE PRIVIND VEGETAȚIA EXISTENTĂ PE TERENUL SPAȚIU VERDE

Arbori ocrotiți

Nr. Crt.	Nr. Unic	Specia	Localizare	Diametru(cm)	Înălțime(m)	Coronament(m)	Viabilitate	Grad întreținere	Riscuri
----------	----------	--------	------------	--------------	-------------	---------------	-------------	------------------	---------

Arbori Izolați

Nr. Crt.	Nr. Unic	Specia	Localizare	Diametru(cm)	Înălțime(m)	Coronament(m)	Viabilitate	Grad întreținere	Riscuri
----------	----------	--------	------------	--------------	-------------	---------------	-------------	------------------	---------

Alți arbori

Nr. Crt.	Nr. Unic	Specia	Localizare	Diametru(cm)	Înălțime(m)	Coronament(m)	Viabilitate	Grad întreținere	Riscuri
1	31505	Corcodus		14	4	3	Foarte buna	Permanent	Fără riscuri
2	31504	Corcodus		4	3	1	Foarte buna	Permanent	Fără riscuri
3	31502	Corcodusul roșu		16	5	4	Foarte buna	Permanent	Fără riscuri
4	31499	Sâmbovina		38	12	6	Foarte buna	Permanent	Fără riscuri
5	31500	Visiu		4	3	1	Foarte buna	Permanent	Fără riscuri
6	31503	Visin		4	3	1	Foarte buna	Permanent	Fără riscuri
7	31501	Visin		4	3	1	Foarte buna	Permanent	Fără riscuri

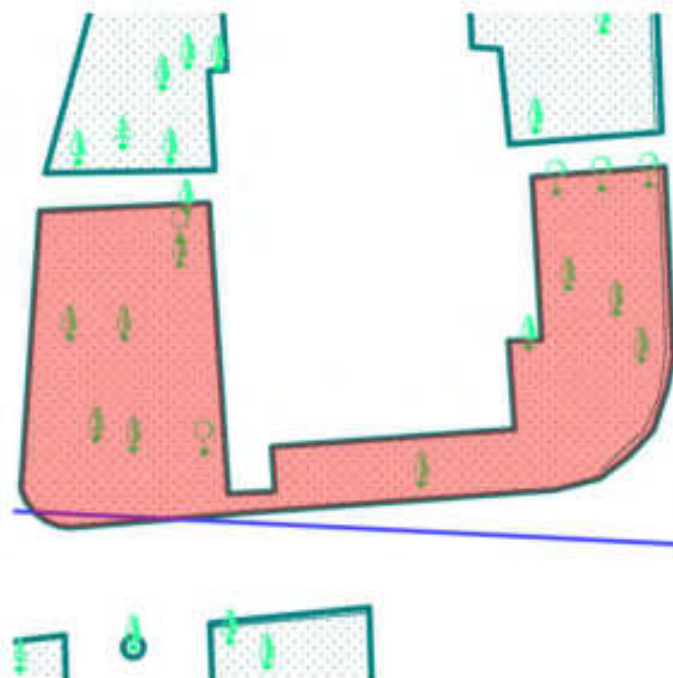
7. DOCUMENTE EMISE CU PRIVIRE LA TERENUL, SPAȚIU VERDE ȘI CONSTRUCȚIILE EXISTENTE

Nr. Crt.	Titlu	Emitent	Verificator	Data emiterii	Data verificării	Observații
----------	-------	---------	-------------	---------------	------------------	------------

Județul: Craiova Municipiul: Craiova Localitatea: Craiova Cod SIRUTA: 69900	Secțiune plan: *Nr. Sector cadastral: *Nr. Cadastral imobil: *Nr. Carte funciară:	*Cod zona valorică: *Cod zona protejată: *Cod poștal:
--	--	---

Fișa spațiului verde Nr. 1521
Strada Fagaras - bl.D15a

1. SCHIȚA AMPLASAMENTULUI TERENULUI SPAȚIU VERDE
Scara: 1:300



2. ADRESA: Zona George Enescu

3. DATE DESPRE TERENUL SPAȚIU VERDE

Proprietar / Deținător teren spațiu verde	Tip proprietate	Mod administrare	Categorie de folosință	Reglementare urbanistică	Suprafața măsurată(mp)		Total teren (mp)	Observații
					Teren exclusiv	Teren în diviziune		
Municipiul Craiova /Municipiul Craiova	domeniul public al unităților administrativ-teritoriale	direct	Zona verde		290,18	0	290,18	
Total teren(mp)					290,18	0	290,18	

4. DATE PRIVIND CONSTRUCȚIILE EXISTENTE PE TERENUL SPAȚIU VERDE

Proprietar / Deținător construcții	Tip proprietate	Mod administrare	Nr. corp construcție	Cod grupă destinație	Suprafață construită la sol(mp)	Observații
Total suprafață ocupată din terenul spațiu verde (mp)					0	

5. BĂNĂRIA EDILITĂRII A TERENULUI: A C t E G T

6. DATE PRIVIND VEGETAȚIA EXISTENTĂ PE TERENUL SPAȚIU VERDE

Arbori ocrotiți

Nr. Crt.	Nr. Unic	Specia	Localizare	Diametru(cm)	Înălțime(m)	Coronament(m)	Viabilitate	Grad întreținere	Riscuri
1	31490	Nuc comun		2	2	1	Foarte	Permanent	Fără

buna

riscuri

Arbori izolați

Nr. Crt.	Nr. Unic	Specia	Localizare	Diametru(cm)	Înălțime(m)	Coronament(m)	Viabilitate	Grad întreținere	Riscuri
----------	----------	--------	------------	--------------	-------------	---------------	-------------	------------------	---------

Alți arbori

Nr. Crt.	Nr. Unic	Specia	Localizare	Diametru(cm)	Înălțime(m)	Coronament(m)	Viabilitate	Grad întreținere	Riscuri
1	31547	Casul		10	4	3	Foarte buna	Permanent	Fără riscuri
2	31494	Coroșdus		6	4	2	Foarte buna	Permanent	Fără riscuri
3	31548	Guui		6	3	2	Foarte buna	Permanent	Fără riscuri
4	31497	Liliac		2	2	1	Foarte buna	Permanent	Fără riscuri
5	31543	Liliac		4	2	1	Foarte buna	Permanent	Fără riscuri
6	31496	Liliac		2	2	1	Foarte buna	Permanent	Fără riscuri
7	31549	Liliac		6	4	1	Foarte buna	Permanent	Fără riscuri
8	31498	Liliac		2	2	1	Foarte buna	Permanent	Fără riscuri
9	31544	Mur		20	8	2	Foarte buna	Permanent	Fără riscuri
10	31492	Mur		14	4	3	Foarte buna	Permanent	Fără riscuri
11	31545	Mur		14	8	2	Foarte buna	Permanent	Fără riscuri
12	31542	Par		14	6	2	Foarte buna	Permanent	Fără riscuri
13	31491	Salcam		20	4	1	Total necorespunzătoare: uscat sau scorbura > 40 cm.	Permanent	Cădere în caz de furtună
14	31493	Tei cu frunza mare		30	11	4	Foarte buna	Permanent	Fără riscuri
15	31546	Visin		2	2	1	Foarte buna	Permanent	Fără riscuri

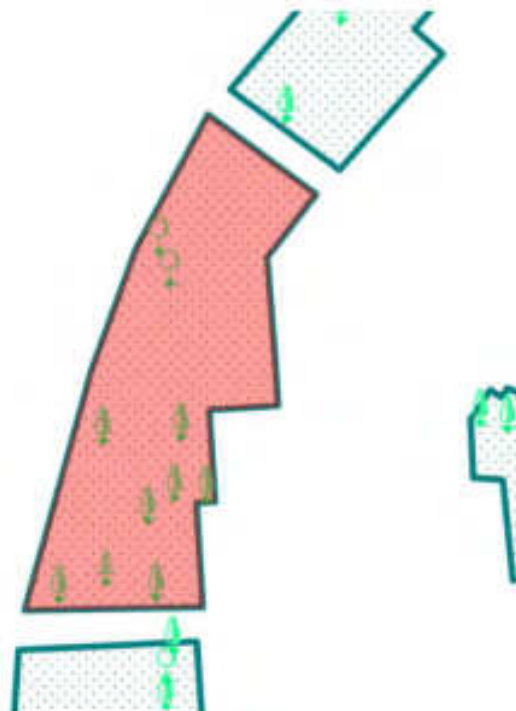
7. DOCUMENTE EMISE CU PRIVIRE LA TERENUL SPAȚIU VERDE ȘI CONSTRUCȚIILE EXISTENTE

Nr. Crt.	Titlu	Emitent	Verificator	Data emiterii	Data verificării	Observații
----------	-------	---------	-------------	---------------	------------------	------------

Județul: Craiova Municipiul: Craiova Localitatea: Craiova Cod SIRUTA: 69900	Secțiune plan: *Nr. Sector cadastral: *Nr. Cadastral imobil: *Nr. Carte funciară:	*Cod zona valorică: *Cod zona protejată: *Cod poștal:
--	--	---

Fișa spațiului verde Nr. 1522
Strada Fagaras - bl.D15-bl.D15a

1. SCHIȚA AMPLASAMENTULUI TERENULUI SPAȚIU VERDE
Scara: 1:300



2. ADRESA: Zona George Enescu

3. DATE DESPRE TERENUL SPAȚIU VERDE

Proprietar / Deținător teren spațiu verde	Tip proprietate	Mod administrare	Categorie de folosință	Reglementare urbanistică	Suprafața măsurată(mp)		Total teren (mp)	Observații
					Teren exclusiv	Teren în indiviziune		
Municipiul Craiova /Municipiul Craiova	domeniul public al unităților administrativ- teritoriale	direct	Zona verde		157,41	0	157,41	
Total teren(mp)					157,41	0	157,41	

4. DATE PRIVIND CONSTRUCȚIILE EXISTENTE PE TERENUL SPAȚIU VERDE

Proprietar / Deținător construcții	Tip proprietate	Mod administrare	Nr. corp construcție	Cod grupă destinație	Suprafață construită la sol(mp)	Observații
Total suprafață ocupată din terenul spațiu verde (mp)					0	

5. ECHIPAREA EDILITARA A TERENULUI: A C t E G T

6. DATE PRIVIND VEGETAȚIA EXISTENTĂ PE TERENUL SPAȚIU VERDE

Arbori ocrotiți

Nr. Crt.	Nr. Unic	Specia	Localizare	Diametru(cm)	Înălțime(m)	Coronament(m)	Viabilitate	Grad întreținere	Riscuri
----------	----------	--------	------------	--------------	-------------	---------------	-------------	------------------	---------

Arbori izolați

Nr. Crt.	Nr. Unic	Specia	Localizare	Diametru(cm)	Înălțime(m)	Coronament(m)	Viabilitate	Grad întreținere	Riscuri
----------	----------	--------	------------	--------------	-------------	---------------	-------------	------------------	---------

Alți arbori

Nr. Crt.	Nr. Unic	Specia	Localizare	Diametru(cm)	Înălțime(m)	Coronament(m)	Viabilitate	Grad întreținere	Riscuri
1	31541	Caisul		4	3	1	Foarte buna	Permanent	Fără riscuri
2	31535	Cireșul pusuresc		14	6	2	Foarte buna	Permanent	Fără riscuri
3	31534	Cireșul pasaresc		30	11	5	Foarte buna	Permanent	Fără riscuri
4	31532	Liliac		4	3	1	Foarte buna	Permanent	Fără riscuri
5	31533	Liliac		4	3	1	Foarte buna	Permanent	Fără riscuri
6	31537	Mar		8	5	2	Foarte buna	Permanent	Fără riscuri
7	31536	Mar		6	3	1	Foarte buna	Permanent	Fără riscuri
8	31538	Mar		8	5	1	Foarte buna	Permanent	Fără riscuri
9	31540	Pin Negru		18	8	4	Foarte buna	Permanent	Fără riscuri
10	31539	Visin		4	3	1	Foarte buna	Permanent	Fără riscuri

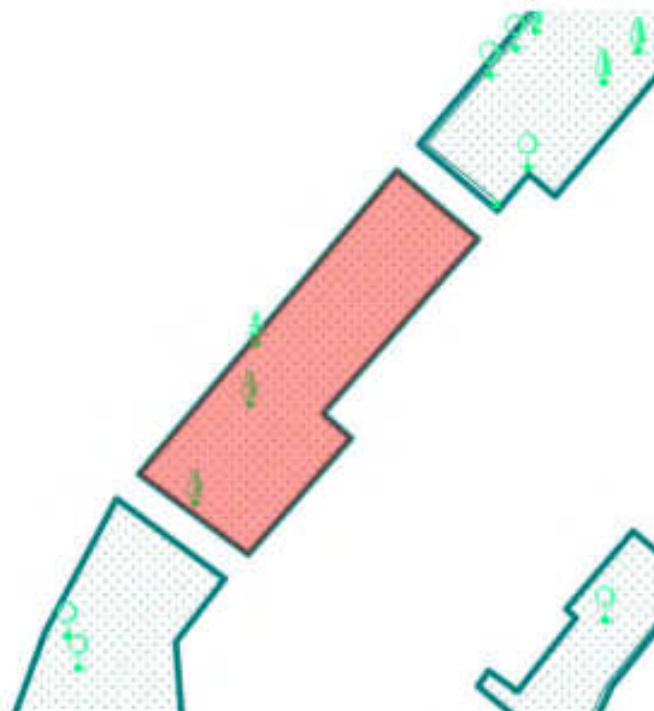
7. DOCUMENTE EMISE CU PRIVIRE LA TERENUL, SPAȚIU VERDE ȘI CONSTRUCȚIILE EXISTENTE

Nr. Crt	Titlu	Limitent	Verificator	Data emiterii	Data verificării	Observații
---------	-------	----------	-------------	---------------	------------------	------------

Județul: Craiova Municipiul: Craiova Localitatea: Craiova Cod SIRUTA: 69900	Secțiune plan: *Nr. Sector cadastral: *Nr. Cadastral imobil: *Nr. Carte funciară:	*Cod zona valorică: *Cod zona protejată: *Cod poștal:
--	--	---

Fișa spațiului verde Nr. 1523
Strada Fagaras - bl.D15a

1. SCHIȚA AMPLASAMENTULUI TERENULUI SPAȚIU VERDE
Scara: 1:300



2. ADRESA: Zona George Enescu

3. DATE DESPRE TERENUL SPAȚIU VERDE

Proprietar / Deținător teren spațiu verde	Tip proprietate	Mod administrare	Categorie de folosință	Reglementare urbanistică	Suprafața măsurată(mp)		Total teren (mp)	Observații
					Teren exclusiv	Teren în indiviziune		
Municipiul Craiova /Municipiul Craiova	domeniul public al unităților administrativ- teritoriale	direct	Zona verde		102,42	0	102,42	
Total teren(mp)					102,42	0	102,42	

4. DATE PRIVIND CONSTRUCȚIILE EXISTENTE PE TERENUL SPAȚIU VERDE

Proprietar / Deținător construcții	Tip proprietate	Mod administrare	Nr. corp construcție	Cod grupă destinație	Suprafață construită la sol(mp)	Observații
Total suprafață ocupată din terenul spațiu verde (mp)					0	

5. ECHIPAREA EDILITARA A TERENULUI: A C t E G T

6. DATE PRIVIND VEGETAȚIA EXISTENTĂ PE TERENUL SPAȚIU VERDE

Arbori ocrotiți

Nr. Crt.	Nr. Unic	Specia	Localizare	Diametru(cm)	Înălțime(m)	Coronament(m)	Viabilitate	Grad întreținere	Riscuri
----------	----------	--------	------------	--------------	-------------	---------------	-------------	------------------	---------

Arbori izolați

Nr. Crt.	Nr. Unic	Specia	Localizare	Diametru(cm)	Înălțime(m)	Coronament(m)	Viabilitate	Grad întreținere	Riscuri
----------	----------	--------	------------	--------------	-------------	---------------	-------------	------------------	---------

Alți arbori

Nr. Crt.	Nr. Unic	Specia	Localizare	Diametru(cm)	Înălțime(m)	Coronament(m)	Viabilitate	Grad întreținere	Riscuri
1	31531	Corcodus		20	5	4	Buna: prezintă zgarieturi, gatură, ciuplitura, cicatrizări, incluziune de corp	Permanent	Fără riscuri
2	31529	Tuie		10	5	2	Foarte buna	Permanent	Fără riscuri
3	31530	Visin		10	4	3	Foarte buna	Permanent	Fără riscuri

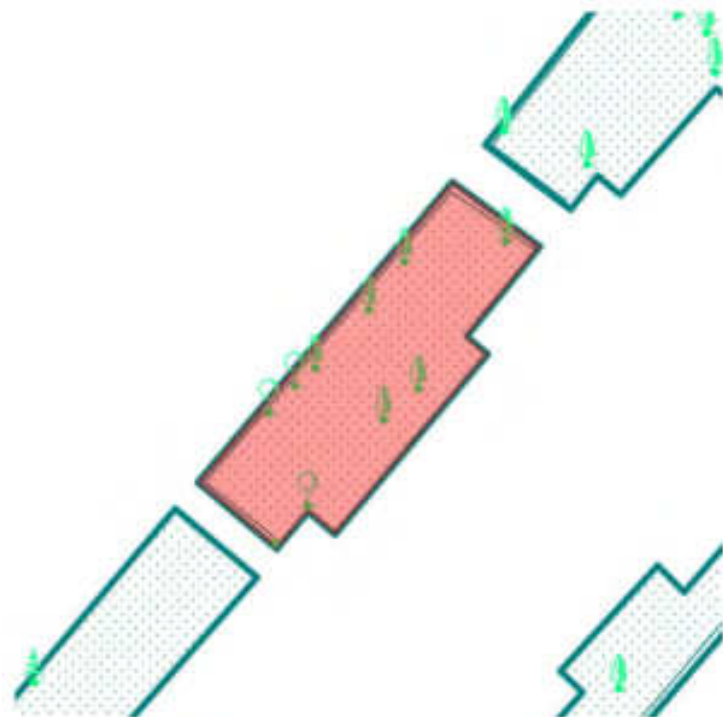
7. DOCUMENTE EMISE CU PRIVIRE LA TERENUL SPAȚIU VERDE ȘI CONSTRUCȚIILE EXISTENTE

Nr. Crt	Titlu	Emitent	Verificator	Data emiterii	Data verificării	Observații
---------	-------	---------	-------------	---------------	------------------	------------

Județul: Craiova Municipiul: Craiova Localitatea: Craiova Cod SIRUTA: 69900	Secțiune plan: *Nr. Sector cadastral: *Nr. Cadastral imobil: *Nr. Carte funciarnă:	*Cod zona valorică: *Cod zona protejată: *Cod poștal:
--	---	---

Fișa spațiului verde Nr. 1524
Strada Fagaras - bLD15a-bLD16

1. SCHIȚA AMPLASAMENTULUI TERENULUI SPAȚIU VERDE
Scara: 1:300



2. ADRESA: Zona George Enescu

3. DATE DESPRE TERENUL SPAȚIU VERDE

Proprietar / Deținător teren spațiu verde	Tip proprietate	Mod administrare	Categorie de folosință	Reglementare urbanistică	Suprafața măsurată(mp)		Total teren (mp)	Observații
					Teren exclusiv	Teren în diviziune		
Municipiul Craiova /Municipiul Craiova	domeniul public al unităților administrativ-teritoriale	direct	Zona verde		110,12	0	110,12	
Total teren(mp)					110,12	0	110,12	

4. DATE PRIVIND CONSTRUCȚIILE EXISTENTE PE TERENUL SPAȚIU VERDE

Proprietar / Deținător construcții	Tip proprietate	Mod administrare	Nr. corp construcție	Cod grupă destinație	Suprafață construită la sol(mp)	Observații
Total suprafață ocupată din terenul spațiu verde (mp)					0	

5. ECHIPAREA EDILITARA A TERENULUI: A C I E G T

6. DATE PRIVIND VEGETAȚIA EXISTENTĂ PE TERENUL SPAȚIU VERDE

Arbori ocrotiți

Nr. Crt.	Nr. Unic	Specia	Localizare	Diametru(cm)	Înălțime(m)	Coronament(m)	Viabilitate	Grad întreținere	Riscuri
----------	----------	--------	------------	--------------	-------------	---------------	-------------	------------------	---------

Arbori izolați

Nr. Crt.	Nr. Unic	Specia	Localizare	Diametru(cm)	Înălțime(m)	Coronament(m)	Viabilitate	Grad întreținere	Riscuri
----------	----------	--------	------------	--------------	-------------	---------------	-------------	------------------	---------

Alți arbori

Nr. Crt.	Nr. Unic	Specia	Localizare	Diametru(cm)	Înălțime(m)	Coronament(m)	Viabilitate	Grad întreținere	Riscuri
1	31522	Artar american		16	8	2	Foarte buna	Permanent	Fără riscuri
2	31524	Artar american		16	6	3	Foarte buna	Permanent	Fără riscuri
3	31519	Caisul		20	8	4	Foarte buna	Permanent	Fără riscuri
4	31520	Caisul		14	5	2	Foarte buna	Permanent	Fără riscuri
5	31523	Frașin comun		16	8	3	Foarte buna	Permanent	Fără riscuri
6	31527	Liliac		4	3	2	Foarte buna	Permanent	Fără riscuri
7	31526	Liliac		4	3	1	Foarte buna	Permanent	Fără riscuri
8	31525	Liliac		4	3	1	Foarte buna	Permanent	Fără riscuri
9	31521	Mar		10	5	2	Foarte buna	Permanent	Fără riscuri
10	31528	Nectarin		8	3	2	Foarte buna	Permanent	Fără riscuri

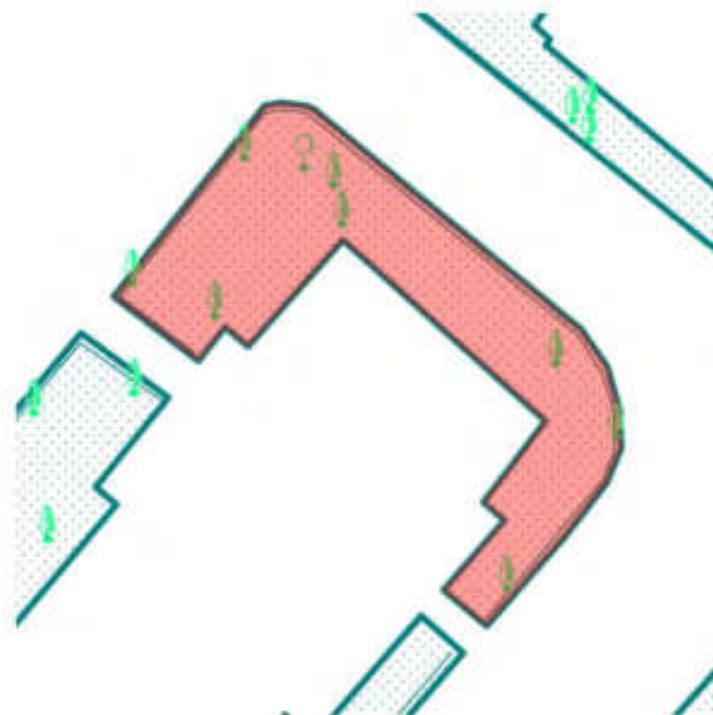
7. DOCUMENTE EMISE CU PRIVIRE LA TERENUL SPAȚIU VERDE ȘI CONSTRUCȚIILE EXISTENTE

Nr. Crt	Titlu	Emitent	Verificator	Data emiterii	Data verificării	Observații
---------	-------	---------	-------------	---------------	------------------	------------

Județul: Craiova Municipiul: Craiova Localitatea: Craiova Cod SIRUTA: 69900	Secțiune plan: *Nr. Sector cadastral: *Nr. Cadastral imobil: *Nr. Carte funciară:	*Cod zona valorică: *Cod zona protejată: *Cod poștal:
--	--	---

Fișa spațiului verde Nr. 1525
Strada Fagaras - bLD16

1. SCHIȚA AMPLASAMENTULUI TERENULUI SPAȚIU VERDE
Scara: 1:300



2. ADRESA: Zona George Enescu

3. DATE DESPRE TERENUL SPAȚIU VERDE

Proprietar / Deținător teren spațiu verde	Tip proprietate	Mod administrare	Categorie de folosință	Reglementare urbanistică	Suprafața măsurată(mp)		Total teren (mp)	Observații
					Teren exclusiv	Teren în indiviziune		
Municipiul Craiova /Municipiul Craiova	domeniul public al unităților administrativ- teritoriale	direct	Zona verde		175,44	0	175,44	
Total teren(mp)					175,44	0	175,44	

4. DATE PRIVIND CONSTRUCȚIILE EXISTENTE PE TERENUL SPAȚIU VERDE

Proprietar / Deținător construcții	Tip proprietate	Mod administrare	Nr. corp construcție	Cod grupă destinație	Suprafață construită la sol(mp)	Observații
Total suprafață ocupată din terenul spațiu verde (mp)					0	

5. ECHIPAREA EDILITARA A TERENULUI: A C t E G T

6. DATE PRIVIND VEGETAȚIA EXISTENTĂ PE TERENUL SPAȚIU VERDE

Arbori ocrotiți

Nr. Crt.	Nr. Unic	Specia	Localizare	Diametru(cm)	Înălțime(m)	Coronament(m)	Viabilitate	Grad întreținere	Riscuri
----------	----------	--------	------------	--------------	-------------	---------------	-------------	------------------	---------

Arhori izolați

Nr. Crt.	Nr. Unic	Specia	Localizare	Diametru(cm)	Înălțime(m)	Coronament(m)	Viabilitate	Grad întreținere	Riscuri
----------	----------	--------	------------	--------------	-------------	---------------	-------------	------------------	---------

Alți arbori

Nr. Crt.	Nr. Unic	Specia	Localizare	Diametru(cm)	Înălțime(m)	Coronament(m)	Viabilitate	Grad întreținere	Riscuri
1	31518	Artar american		24	7	3	Foarte buna	Permanent	Fără riscuri
2	31514	Corcodus		6	3	1	Foarte buna	Permanent	Fără riscuri
3	31513	Corcodus		16	6	3	Foarte buna	Permanent	Fără riscuri
4	31517	Corcodus		18	5	4	Foarte buna	Permanent	Fără riscuri
5	31515	Liliac		2	2	1	Foarte buna	Permanent	Fără riscuri
6	31516	Mojdrean		36	8	6	Foarte buna	Permanent	Fără riscuri
7	31512	Mojdrean		18	7	3	Foarte buna	Permanent	Fără riscuri
8	31510	Salcie plangătoare		32	7	6	Foarte buna	Permanent	Căderi crengi uscate
9	31511	Salcinara		28	8	3	Buna: prezinta zgarieturi, gaturire, cioplitura, cicatrizari, incluziune de corp	Permanent	Căderi crengi uscate

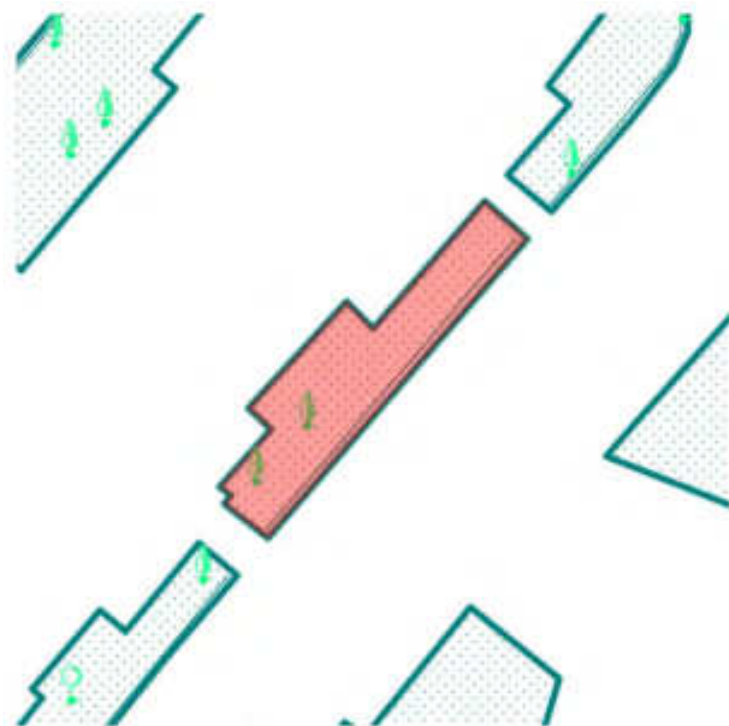
7. DOCUMENTE EMISE CU PRIVIRE LA TERENUL SPAȚIU VERDE ȘI CONSTRUCȚIILE EXISTENTE

Nr. Crt	Titlu	Emitent	Verificator	Data emiterii	Data verificării	Observații
---------	-------	---------	-------------	---------------	------------------	------------

Județul: Craiova Municipiul: Craiova Localitatea: Craiova Cod SIRUTA: 69900	Secțiune plan: *Nr. Sector cadastral: *Nr. Cadastral imobil: *Nr. Carte funciară:	*Cod zona valorică: *Cod zona protejată: *Cod poștal:
--	--	---

Fișa spațiului verde Nr. 1526
Strada Fagaras - bLD15a-bl.D16

1. SCHIȚA AMPLASAMENTULUI TERENULUI SPAȚIU VERDE
Scara: 1:300



2. ADRESA: Zona George Enescu

3. DATE DESPRE TERENUL SPAȚIU VERDE

Proprietar / Deținător teren spațiu verde	Tip proprietate	Mod administrare	Categorie de folosință	Reglementare urbanistică	Suprafața măsurată(mp)		Total teren (mp)	Observații
					Teren exclusiv	Teren în indiviziune		
Municipiul Craiova /Municipiul Craiova	domeniul public al unităților administrativ- teritoriale	direct	Zona verde		63,77	0	63,77	
Total teren(mp)					63,77	0	63,77	

4. DATE PRIVIND CONSTRUCȚIILE EXISTENTE PE TERENUL SPAȚIU VERDE

Proprietar / Deținător construcții	Tip proprietate	Mod administrare	Nr. corp construcție	Cod grupă destinație	Suprafață construită la sol(mp)	Observații
Total suprafață ocupată din terenul spațiu verde (mp)					0	

5. ECHIPAREA EDILITAREA TERENULUI: A C t E G T

6. DATE PRIVIND VEGETAȚIA EXISTENTĂ PE TERENUL SPAȚIU VERDE

Arbori ocrotiți

Nr. Crt.	Nr. Unic	Specia	Localizare	Diametru(cm)	Înălțime(m)	Coronamentul(m)	Viabilitate	Grad întreținere	Riscuri
----------	----------	--------	------------	--------------	-------------	-----------------	-------------	------------------	---------

Arbori Izolați

Nr. Crt.	Nr. Unic	Specia	Localizare	Diametru(cm)	Înălțime(m)	Coronamentul(m)	Viabilitate	Grad întreținere	Riscuri
----------	----------	--------	------------	--------------	-------------	-----------------	-------------	------------------	---------

Alți arbori

Nr. Crt.	Nr. Unic	Specia	Localizare	Diametru(cm)	Înălțime(m)	Coronamentul(m)	Viabilitate	Grad întreținere	Riscuri
1	31508	Visin		6	4	2	Foarte buna	Permanent	Fără riscuri
2	31509	Visin		8	4	2	Foarte buna	Permanent	Fără riscuri

7. DOCUMENTE EMISE CU PRIVIRE LA TERENUL SPAȚIU VERDE ȘI CONSTRUCȚIILE EXISTENTE

Nr. Crt.	Titlu	Emitent	Verificator	Data emiterii	Data verificării	Observații
----------	-------	---------	-------------	---------------	------------------	------------

Județul: Craiova Municipiul: Craiova Localitatea: Craiova Cod STRUTA: 69900	Secțiune plan: *Nr. Sector cadastral: *Nr. Cadastral imobil: *Nr. Carte funciară:	*Cod zona valorică: *Cod zona protejată: *Cod poștal:
--	--	---

Fișa spațiului verde Nr. 1527
Strada Fagaras - BLD9b - PT 4 George Enescu

1. SCIȚA AMPLASAMENTULUI TERENULUI SPAȚIU VERDE
Scara: 1:1633



2. ADRESA: Zona George Enescu

3. DATE DESPRE TERENUL SPAȚIU VERDE

Proprietar / Deținător teren spațiu verde	Tip proprietate	Mod administrare	Categorie de folosință	Reglementare urbanistică	Suprafața măsurată(mp)		Total teren (mp)	Observații
					Teren exclusiv	Teren în diviziune		
Municipiul Craiova /Municipiul Craiova	domeniul public al unităților administrativ-teritoriale	direct	Zona verde		882,27	0	882,27	
Total teren(mp)					882,27	0	882,27	

4. DATE PRIVIND CONSTRUCȚIILE EXISTENTE PE TERENUL SPAȚIU VERDE

Proprietar / Deținător construcții	Tip proprietate	Mod administrare	Nr. corp construcție	Cod grupă destinație	Suprafață construită la sol(mp)	Observații
Total suprafață ocupată din terenul spațiu verde (mp)					0	

5. ECHIPAREA EDILITARA A TERENULUI: A C I E G T

6. DATE PRIVIND VEGETAȚIA EXISTENTĂ PE TERENUL SPAȚIU VERDE

Arbori ocrotiți

Nr. Crt.	Nr. Unic	Specia	Localizare	Diametru(cm)	Înălțime(m)	Corespondență(m)	Viabilitate	Grad întreținere	Riscuri
1	31412	Nuc comună		30	8	6	Foarte bună	Permanent	Fără riscuri

2	31428	Nuc comun		12	5	2	Foarte buna	Permanent	Fără riscuri
3	31438	Nuc comun		10	3	1	Foarte buna	Permanent	Fără riscuri
4	31410	Nuc comun		18	7	2	Foarte buna	Permanent	Fără riscuri
5	31434	Nuc comun		2	3	1	Foarte buna	Permanent	Fără riscuri
6	31460	Nuc comun		14	6	3	Foarte buna	Permanent	Fără riscuri

Arbori izolați

Nr. Crt	Nr. Unic	Specia	Localizare	Diametru(cm)	Înălțime(m)	Coronament(m)	Viabilitate	Grad întreținere	Riscuri
---------	----------	--------	------------	--------------	-------------	---------------	-------------	------------------	---------

Alți arbori

Nr. Crt.	Nr. Unic	Specia	Localizare	Diametru(cm)	Înălțime(m)	Coronament(m)	Viabilitate	Grad întreținere	Riscuri
1	31450	Artar american		22	44	4	Foarte buna	Permanent	Fără riscuri
2	31441	Artar american		28	10	5	Foarte buna	Permanent	Fără riscuri
3	31444	Artar american		20	7	3	Foarte buna	Permanent	Fără riscuri
4	31430	Artar american		6	5	3	Foarte buna	Permanent	Fără riscuri
5	31432	Artar american		6	3	1	Foarte buna	Permanent	Fără riscuri
6	31435	Artar american		12	7	3	Foarte buna	Permanent	Fără riscuri
7	31420	Caieul		8	5	2	Foarte buna	Permanent	Fără riscuri
8	31437	Castan porcesc		12	8	2	Foarte buna	Permanent	Fără riscuri
9	31429	Castan porcesc		18	7	3	Foarte buna	Permanent	Fără riscuri
10	31440	Cer		24	10	3	Foarte buna	Permanent	Fără riscuri
11	31458	Corcodus		12	5	3	Foarte buna	Permanent	Fără riscuri
12	31424	Corcodus		12	6	4	Foarte buna	Permanent	Fără riscuri
13	31434	Corcodusul rosu		8	4	2	Foarte buna	Permanent	Fără riscuri
14	31461	Frasin comun		24	9	5	Foarte buna	Permanent	Fără riscuri
15	31456	Gladita		32	12	6	Foarte buna	Permanent	Fără riscuri
16	31436	Ienopar comun		10	6	2	Foarte buna	Permanent	Fără riscuri

17	31457	Ienupar comun		12	5	2	Foarte buna	Permanent	Fără riscuri
18	31439	Ienupar comun		18	3	1	Foarte buna	Permanent	Fără riscuri
19	31422	Liliac		4	2	1	Foarte buna	Permanent	Lără riscuri
20	31441	Liliac		6	4	1	Foarte buna	Permanent	Lără riscuri
21	31418	Mar		6	3	1	Foarte buna	Permanent	Lără riscuri
22	31426	Mar		16	8	4	Foarte buna	Permanent	Fără riscuri
23	31421	Mar		20	7	3	Foarte buna	Permanent	Fără riscuri
24	31427	Mojdroan		30	13	6	Foarte buna	Permanent	Fără riscuri
25	31419	Prun		6	3	2	Foarte buna	Permanent	Fără riscuri
26	31448	Prun		12	5	3	Total necorespunzătoare; uscat sau scorbură > 40 cm.	Permanent	Cădere în caz de furtună
27	31459	Salcam		28	6	2	Buna; prezinta zgarieturi, gatuire, cioplitura, cicatrizari, incluziune de corp	Permanent	Fără riscuri
28	31415	Salcam		30	8	3	Foarte buna	Permanent	Lără riscuri
29	31425	Salcam		26	11	5	Foarte buna	Permanent	Lără riscuri
30	31414	Salcie cupreasca		32	4	0	Total necorespunzătoare; uscat sau scorbură > 40 cm.	Permanent	Cădere în caz de furtună
31	31413	Salcie cupreasca		66	7	3	Buna; prezinta zgarieturi, gatuire, cioplitura, cicatrizari, incluziune de corp	Permanent	Fără riscuri
32	31454	Sâmbovina		30	10	4	Foarte buna	Permanent	Fără riscuri
33	31451	Sâmbovina		14	10	3	Foarte buna	Permanent	Fără riscuri
34	31449	Sâmbovina		32	11	6	Foarte buna	Permanent	Fără riscuri
35	31453	Sâmbovina		34	10	4	Foarte buna	Permanent	Fără riscuri
36	31443	Sâmbovina		12	6	2	Foarte buna	Permanent	Fără riscuri
37	31445	Sâmbovina		6	3	2	Foarte buna	Permanent	Lără riscuri
38	31417	Sâmbovina		26	11	4	Foarte buna	Permanent	Lără riscuri

39	31455	Sămbovina		14	10	3	Foarte buna	Permanent	Fără riscuri
40	31423	Sămbovina		8	8	2	Foarte buna	Permanent	Fără riscuri
41	31442	Sămbovina		18	8	3	Foarte buna	Permanent	Fără riscuri
42	31452	Sămbovina		24	10	3	Foarte buna	Permanent	Fără riscuri
43	31446	Sămbovina		6	4	2	Foarte buna	Permanent	Fără riscuri
44	31447	Visin		6	3	2	Foarte buna	Permanent	Fără riscuri

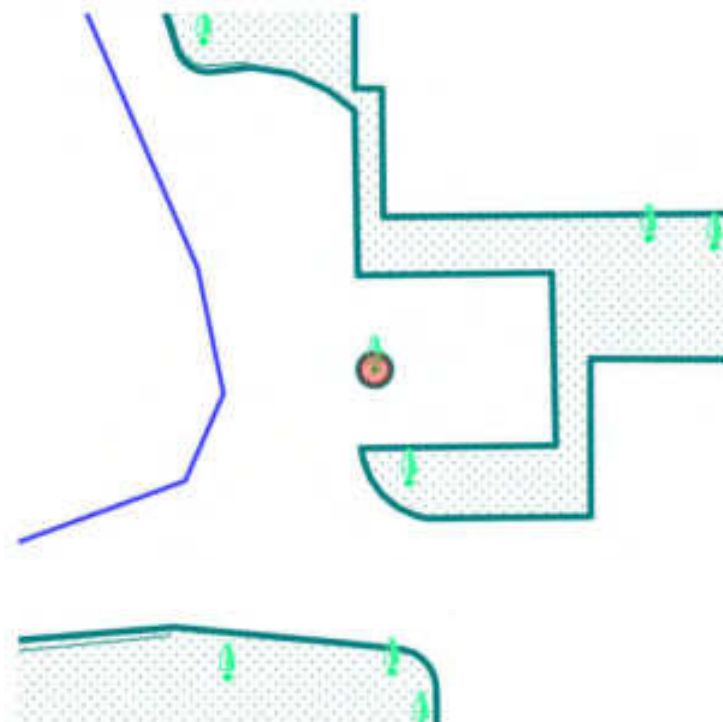
7. DOCUMENTE EMISE CU PRIVIRE LA TERENUL SPAȚIU VERDE ȘI CONSTRUCȚIILE EXISTENTE

Nr. Crt	Titlu	Emitent	Verificator	Data emiterii	Data verificării	Observații
---------	-------	---------	-------------	---------------	------------------	------------

Județul: Craiova Municipiul: Craiova Localitatea: Craiova Cod SIRUTA: 69900	Secțiune plan: *Nr. Sector cadastral: *Nr. Cadastral imobil: *Nr. Carte funciară:	*Cod zona valorică: *Cod zona protejată: *Cod poștal:
--	--	---

Fișa spațiului verde Nr. 1528
Strada Fagaras - bl.D9b

1. SCHIȚA AMPLASAMENTULUI TERENULUI SPAȚIU VERDE
Scara: 1:200



2. ADRESA: Zona George Enescu

3. DATE DESPRE TERENUL SPAȚIU VERDE

Proprietar / Deținător teren spațiu verde	Tip proprietate	Mod administrare	Categorie de folosință	Reglementare urbanistică	Suprafața măsurată(mp)		Total teren (mp)	Observații
					Teren exclusiv	Teren în indiviziune		
Municipiul Craiova /Municipiul Craiova	domeniul public al unităților administrativ- teritoriale	direct	Zona verde		0,78	0	0,78	
Total teren(mp)					0,78	0	0,78	

4. DATE PRIVIND CONSTRUCȚIILE EXISTENTE PE TERENUL SPAȚIU VERDE

Proprietar / Deținător construcții	Tip proprietate	Mod administrare	Nr. corp construcție	Cod grupă destinație	Suprafață construită la sol(mp)	Observații
Total suprafață ocupată din terenul spațiu verde (mp)					0	

5. ECHIPAREA EDILITARA A TERENULUI A C I E G T

6. DATE PRIVIND VEGETAȚIA EXISTENTĂ PE TERENUL SPAȚIU VERDE

Arbori ocrotiți

Nr. Crt.	Nr. Unic	Specia	Localizare	Diametru(cm)	Înălțime(m)	Coronament(m)	Viabilitate	Grad întreținere	Riscuri
----------	----------	--------	------------	--------------	-------------	---------------	-------------	------------------	---------

Arbori izolați

Nr. Crt.	Nr. Unic	Specia	Localizare	Diametru(cm)	Înălțime(m)	Coronament(m)	Viabilitate	Grad întreținere	Riscuri
1	31416	Mojdrean		28	8	3	Foarte buna	Permanent	Fără riscuri

Alți arbori

Nr. Crt.	Nr. Unic	Specia	Localizare	Diametru(cm)	Înălțime(m)	Coronament(m)	Viabilitate	Grad întreținere	Riscuri
----------	----------	--------	------------	--------------	-------------	---------------	-------------	------------------	---------

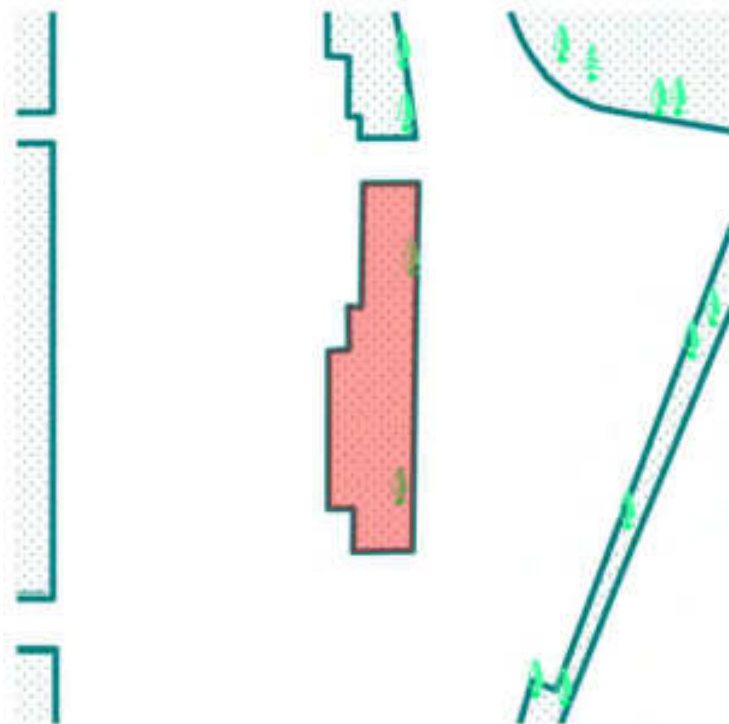
7. DOCUMENTE EMISE CU PRIVIRE LA TERENUL, SPAȚIU VERDE ȘI CONSTRUCȚIILE EXISTENTE

Nr. Crt.	Titlu	Emitent	Verificator	Data emiterii	Data verificării	Observații
----------	-------	---------	-------------	---------------	------------------	------------

Județul: Craiova Municipiul: Craiova Localitatea: Craiova Cod SIRUTA: 69900	Secțiune plan: *Nr. Sector cadastral: *Nr. Cadastral imobil: *Nr. Carte funciară:	*Cod zona valorică: *Cod zona protejată: *Cod poștal:
--	--	---

Fișa spațiului verde Nr. 1529
Strada Fagaras - bl.D9b

1. SCHIȚA AMPLASAMENTULUI TERENULUI SPAȚIU VERDE
Scara: 1:300



2. ADRESA: Zona George Enescu

3. DATE DESPRE TERENUL SPAȚIU VERDE

Proprietar / Deținător teren spațiu verde	Tip proprietate	Mod administrare	Categorie de folosință	Reglementare urbanistică	Suprafața măsurată(mp)		Total teren (mp)	Observații
					Teren exclusiv	Teren în indiviziune		
Municipiul Craiova /Municipiul Craiova	domeniul public al unităților administrativ- teritoriale	direct	Zona verde		54,97	0	54,97	
Total teren(mp)					54,97	0	54,97	

4. DATE PRIVIND CONSTRUCȚIILE EXISTENTE PE TERENUL SPAȚIU VERDE

Proprietar / Deținător construcții	Tip proprietate	Mod administrare	Nr. corp construcție	Cod grupă destinație	Suprafață construită la sol(mp)	Observații
Total suprafață ocupată din terenul spațiu verde (mp)					0	

5. ECHIPAREA EDILITAREA TERENULUI: A C t E G T

6. DATE PRIVIND VEGETAȚIA EXISTENTĂ PE TERENUL SPAȚIU VERDE

Arbori ocrotiți

Nr. Crt.	Nr. Unic	Specia	Localizare	Diametru(cm)	Înălțime(m)	Coronamentul(m)	Viabilitate	Grad întreținere	Riscuri
----------	----------	--------	------------	--------------	-------------	-----------------	-------------	------------------	---------

Arbori izolați

Nr. Crt.	Nr. Unic	Specia	Localizare	Diametru(cm)	Înălțime(m)	Coronamentul(m)	Viabilitate	Grad întreținere	Riscuri
----------	----------	--------	------------	--------------	-------------	-----------------	-------------	------------------	---------

Alți arbori

Nr. Crt.	Nr. Unic	Specia	Localizare	Diametru(cm)	Înălțime(m)	Coronamentul(m)	Viabilitate	Grad întreținere	Riscuri
1	31484	Mar		24	8	4	Foarte buna	Permanent	Fără riscuri
2	31485	Sâmburina		10	5	3	Foarte buna	Permanent	Fără riscuri

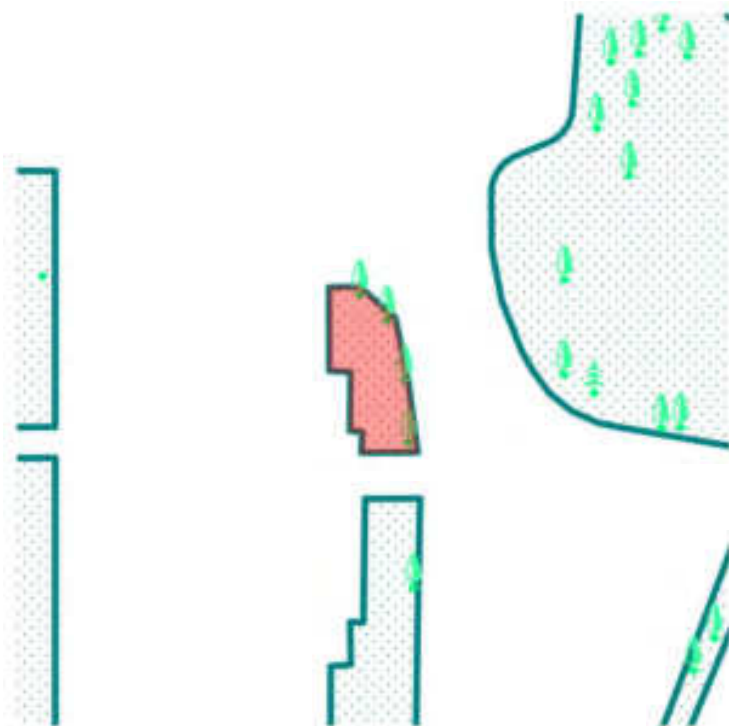
7. DOCUMENTE EMISE CU PRIVIRE LA TERENUL SPAȚIU VERDE ȘI CONSTRUCȚIILE EXISTENTE

Nr. Crt.	Titlu	Emitent	Verificator	Data emiterii	Data verificării	Observații
----------	-------	---------	-------------	---------------	------------------	------------

Județul: Craiova Municipiul: Craiova Localitatea: Craiova Cod SIRUTA: 69900	Secțiune plan: *Nr. Sector cadastral: *Nr. Cadastral imobil: *Nr. Carte funciară:	*Cod zona valorică: *Cod zona protejată: *Cod poștal:
--	--	---

Fișa spațiului verde Nr. 1530
Strada Fagaras - bl.D9b

1. SCHIȚA AMPLASAMENTULUI TERENULUI SPAȚIU VERDE
Scara: 1:300



2. ADRESA: Zona George Enescu

3. DATE DESPRE TERENUL SPAȚIU VERDE

Proprietar / Deținător teren spațiu verde	Tip proprietate	Mod administrare	Categorie de folosință	Reglementare urbanistică	Suprafața măsurată(mp)		Total teren (mp)	Observații
					Teren exclusiv	Teren în indiviziune		
Municipiul Craiova /Municipiul Craiova	domeniul public al unităților administrativ- teritoriale	direct	Zona verde		21,52	0	21,52	
Total teren(mp)					21,52	0	21,52	

4. DATE PRIVIND CONSTRUCȚIILE EXISTENTE PE TERENUL SPAȚIU VERDE

Proprietar / Deținător construcții	Tip proprietate	Mod administrare	Nr. corp construcție	Cod grupă destinație	Suprafață construită la sol(mp)	Observații
Total suprafață ocupată din terenul spațiu verde (mp)					0	

5. ECHIPAREA EDILITAREA TERENULUI: A C t E G T

6. DATE PRIVIND VEGETAȚIA EXISTENTĂ PE TERENUL SPAȚIU VERDE

Arbori ocrotiți

Nr. Crt.	Nr. Unic	Specia	Localizare	Diametru(cm)	Înălțime(m)	Coronamentul(m)	Viabilitate	Grad întreținere	Riscuri
----------	----------	--------	------------	--------------	-------------	-----------------	-------------	------------------	---------

Arbori izolați

Nr. Crt.	Nr. Unic	Specia	Localizare	Diametru(cm)	Înălțime(m)	Coronamentul(m)	Viabilitate	Grad întreținere	Riscuri
----------	----------	--------	------------	--------------	-------------	-----------------	-------------	------------------	---------

Alți arbori

Nr. Crt.	Nr. Unic	Specia	Localizare	Diametru(cm)	Înălțime(m)	Coronamentul(m)	Viabilitate	Grad întreținere	Riscuri
1	31489	Arar american		8	6	2	Foarte buna	Permanent	Fără riscuri
2	31488	Arar american		8	6	2	Foarte buna	Permanent	Fără riscuri
3	31486	Sâmbovina		16	10	2	Foarte buna	Permanent	Fără riscuri
4	31487	Sâmbovina		18	10	3	Foarte buna	Permanent	Fără riscuri

7. DOCUMENTE EMISE CU PRIVIRE LA TERENUL SPAȚIU VERDE ȘI CONSTRUCȚIILE EXISTENTE

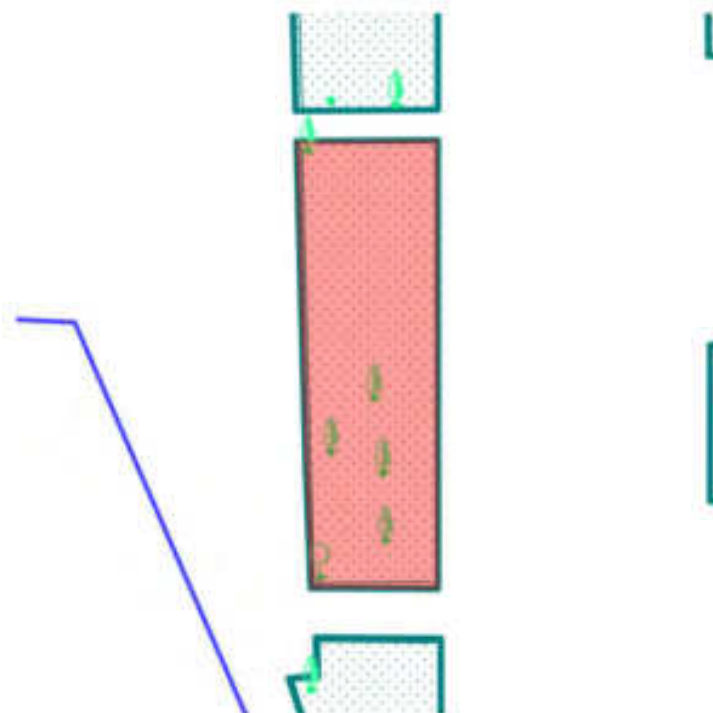
Nr. Crt.	Titlu	Emitent	Verificator	Data emiterii	Data verificării	Observații
----------	-------	---------	-------------	---------------	------------------	------------

Județul: Craiova Municipiul: Craiova Localitatea: Craiova Cod SIRUTA: 69900	Secțiune plan: *Nr. Sector cadastral: *Nr. Cadastral imobil: *Nr. Carte funciară:	*Cod zona valorică: *Cod zona protejată: *Cod poștal:
--	--	---

**Fișa spațiului verde Nr. 1531
Strada Fagaras - bLD9b**

1. SCHIȚA AMPLASAMENTULUI TERENULUI SPAȚIU VERDE

Scara: 1:300



2. ADRESA: Zona George Enescu

3. DATE DESPRE TERENUL SPAȚIU VERDE

Proprietar / Deținător teren spațiu verde	Tip proprietate	Mod administrare	Categorie de folosință	Reglementare urbanistică	Suprafața măsurată(mp)		Total teren (mp)	Observații
					Teren exclusiv	Teren în indiviziune		
Municipiul Craiova /Municipiul Craiova	domeniul public al unităților administrativ- teritoriale	direct	Zona verde		134,07	0	134,07	
Total teren(mp)					134,07	0	134,07	

4. DATE PRIVIND CONSTRUCȚIILE EXISTENTE PE TERENUL SPAȚIU VERDE

Proprietar / Deținător construcții	Tip proprietate	Mod administrare	Nr. corp construcție	Cod grupă destinație	Suprafață construită la sol(mp)	Observații
Total suprafață ocupată din terenul spațiu verde (mp)					0	

5. ECHIPAREA EDILITARA A TERENULUI: A C t E G T

6. DATE PRIVIND VEGETAȚIA EXISTENTĂ PE TERENUL SPAȚIU VERDE

Arbori ocrotiți

Nr. Crt.	Nr. Unic	Specia	Localizare	Diametru(cm)	Înălțime(m)	Coronament(m)	Viabilitate	Grad întreținere	Riscuri
----------	----------	--------	------------	--------------	-------------	---------------	-------------	------------------	---------

Arbori izolați

Nr. Crt.	Nr. Unic	Specia	Localizare	Diametru(cm)	Înălțime(m)	Coronament(m)	Viabilitate	Grad întreținere	Riscuri
----------	----------	--------	------------	--------------	-------------	---------------	-------------	------------------	---------

Alți arbori

Nr. Crt.	Nr. Unic	Specia	Localizare	Diametru(cm)	Înălțime(m)	Coronament(m)	Viabilitate	Grad întreținere	Riscuri
1	31478	Artar (paltin de camp)		20	10	3	Foarte buna	Permanent	Fără riscuri
2	31479	Artar (paltin de camp)		24	11	4	Foarte buna	Permanent	Fără riscuri
3	31480	Cașul		18	5	3	Foarte buna	Permanent	Fără riscuri
4	31482	Liliac		4	3	1	Foarte buna	Permanent	Fără riscuri
5	31483	Mar		20	9	4	Foarte buna	Permanent	Fără riscuri
6	31481	Mar		14	6	3	Foarte buna	Permanent	Fără riscuri

7. DOCUMENTE EMISE CU PRIVIRE LA TERENUL SPAȚIU VERDE ȘI CONSTRUCȚIILE EXISTENTE

Nr. Crt.	Titlu	Emitent	Verificator	Data emiterii	Data verificării	Observații
----------	-------	---------	-------------	---------------	------------------	------------

Județul: Craiova Municipiul: Craiova Localitatea: Craiova Cod SIRUTA: 69900	Secțiune plan: *Nr. Sector cadastral: *Nr. Cadastral imobil: *Nr. Carte funciară:	*Cod zona valorică: *Cod zona protejată: *Cod poștal:
--	--	---

Fișa spațiului verde Nr. 1532
Strada Fagaras - bLD15B - PT 4 George Enescu

1. SCHIȚA AMPLASAMENTULUI TERENULUI SPAȚIU VERDE
Scara: 1:554



2. ADRESA: Zona George Enescu

3. DATE DESPRE TERENUL SPAȚIU VERDE

Proprietar / Deținător teren spațiu verde	Tip proprietate	Mod administrare	Categorie de folosință	Reglementare urbanistică	Suprafața măsurată(mp)		Total teren (mp)	Observații
					Teren exclusiv	Teren în indiviziune		
Municipiul Craiova /Municipiul Craiova	domeniul public al unităților administrativ- teritoriale	direct	Zona verde		782,52	0	782,52	
Total teren(mp)					782,52	0	782,52	

4. DATE PRIVIND CONSTRUCȚIILE EXISTENTE PE TERENUL SPAȚIU VERDE

Proprietar / Deținător construcții	Tip proprietate	Mod administrare	Nr. corp construcție	Cod grupă destinație	Suprafață construită la sol(mp)	Observații
Total suprafață ocupată din terenul spațiu verde (mp)					0	

5. ECHIPAREA EDILITARA A TERENULUI: A C t E G T

6. DATE PRIVIND VEGETAȚIA EXISTENTĂ PE TERENUL SPAȚIU VERDE

Arbori ocrotiți

Nr. Crt.	Nr. Unic	Specia	Localizare	Diametru(cm)	Înălțime(m)	Coronament(m)	Viabilitate	Grad întreținere	Riscuri
1	31470	Nuc comun		40	12	8	Foarte buna	Permanent	Fără riscuri

Arbori izolați

Nr. Crt.	Nr. Unic	Specia	Localizare	Diametru(cm)	Înălțime(m)	Coronament(m)	Viabilitate	Grad întreținere	Riscuri
----------	----------	--------	------------	--------------	-------------	---------------	-------------	------------------	---------

Alți arbori

Nr. Crt.	Nr. Unic	Specia	Localizare	Diametru(cm)	Înălțime(m)	Coronament(m)	Viabilitate	Grad întreținere	Riscuri
1	31475	Cireșul păsăresc		18	8	3	Foarte buna	Permanent	Fără riscuri
2	31469	Coreodus		22	6	3	Foarte buna	Permanent	Fără riscuri
3	31468	Coreodus		16	6	3	Foarte buna	Permanent	Fără riscuri
4	31462	Dud alb, fragar		50	11	8	Foarte buna	Permanent	Fără riscuri
5	31464	Dud alb, fragar		36	10	6	Foarte buna	Permanent	Fără riscuri
6	31467	Mujdrean		14	6	3	Foarte buna	Permanent	Fără riscuri
7	31463	Mujdrean		6	4	3	Foarte buna	Permanent	Fără riscuri
8	31472	Salcâm		20	11	5	Foarte buna	Permanent	Fără riscuri
9	31476	Sanger		9	4	2	Foarte buna	Permanent	Fără riscuri
10	31473	Sanger		6	5	3	Foarte buna	Permanent	Fără riscuri
11	31471	Visin		20	5	4	Foarte buna	Permanent	Fără riscuri
12	31474	Visin		16	5	3	Huma: prezinta zgarieluri, gaturile, cioplitura, cicatrizari, incluziune de corp	Permanent	Fără riscuri
13	31466	Visin		14	6	3	Foarte buna	Permanent	Fără riscuri
14	31465	Visin		18	7	4	Foarte buna	Permanent	Fără riscuri

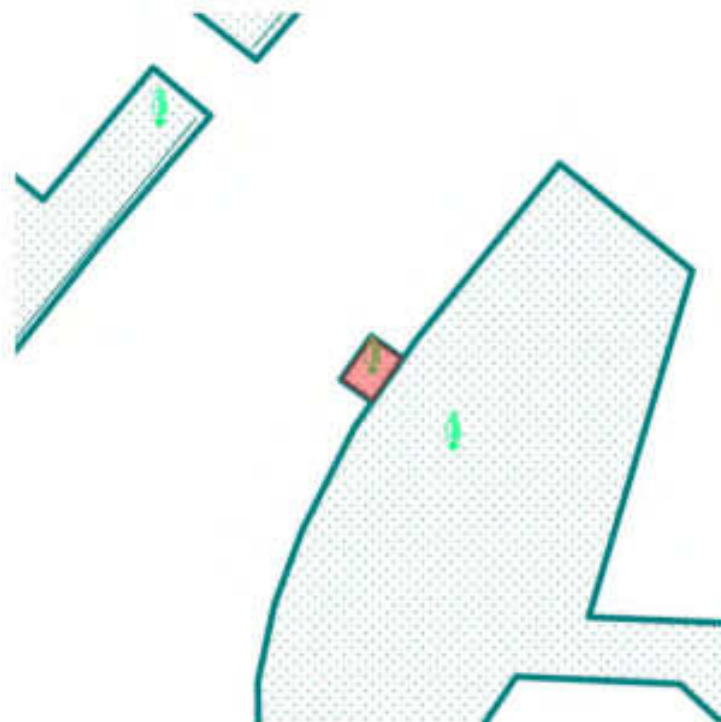
7. DOCUMENTE EMISE CU PRIVIRE LA TERENUL SPAȚIU VERDE ȘI CONSTRUCȚIILE EXISTENTE

Nr. Crt	Titlu	Emitent	Verificator	Data emiterii	Data verificării	Observații
---------	-------	---------	-------------	---------------	------------------	------------

Județul: Craiova Municipiul: Craiova Localitatea: Craiova Cod SIRUTA: 69900	Secțiune plan: *Nr. Sector cadastral: *Nr. Cadastral imobil: *Nr. Carte funciară:	*Cod zona valorică: *Cod zona protejată: *Cod poștal:
--	--	---

**Fișa spațiului verde Nr. 1533
Strada Fagaras - bl.D15B**

1. SCHIȚA AMPLASAMENTULUI TERENULUI SPAȚIU VERDE
Scara: 1:200



2. ADRESA: Zona George Enescu

3. DATE DESPRE TERENUL SPAȚIU VERDE

Proprietar / Deținător teren spațiu verde	Tip proprietate	Mod administrare	Categorie de folosință	Reglementare urbanistică	Suprafața măsurată(mp)		Total teren (mp)	Observații
					Teren exclusiv	Teren în îndiviziune		
Municipiul Craiova /Municipiul Craiova	domeniul public al unităților administrativ- teritoriale	direct	Zona verde		1,98	0	1,98	
Total teren(mp)					1,98	0	1,98	

4. DATE PRIVIND CONSTRUCȚIILE EXISTENTE PE TERENUL SPAȚIU VERDE

Proprietar / Deținător construcții	Tip proprietate	Mod administrare	Nr. corp construcție	Cod grupă destinație	Suprafață construită la sol(mp)	Observații
Total suprafață ocupată din terenul spațiu verde (mp)					0	

5. ECHIPAREA EDILITAREA TERENULUI: A C t E G T

6. DATE PRIVIND VEGETAȚIA EXISTENTĂ PE TERENUL SPAȚIU VERDE

Arbori ocrotiți

Nr. Crt.	Nr. Unic	Specia	Localizare	Diametru(cm)	Înălțime(m)	Coronament(m)	Viabilitate	Grad întreținere	Riscuri
----------	----------	--------	------------	--------------	-------------	---------------	-------------	------------------	---------

Arbori Leolați

Nr. Crt.	Nr. Unic	Specia	Localizare	Diametru(cm)	Înălțime(m)	Coronament(m)	Viabilitate	Grad întreținere	Riscuri
----------	----------	--------	------------	--------------	-------------	---------------	-------------	------------------	---------

Alți arbori

Nr. Crt.	Nr. Unic	Specia	Localizare	Diametru(cm)	Înălțime(m)	Coronament(m)	Viabilitate	Grad întreținere	Riscuri
1	31477	Salcam		24	11	5	Foarte bună	Permanent	Fără riscuri

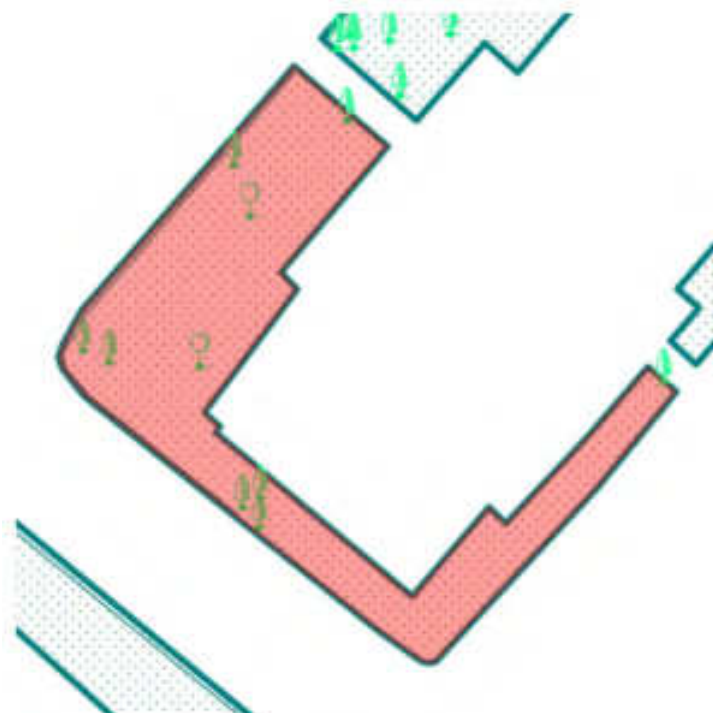
7. DOCUMENTE EMISE CU PRIVIRE LA TERENUL SPAȚIU VERDE ȘI CONSTRUCȚIILE EXISTENȚE

Nr. Crt.	Titlu	Emitent	Verificator	Data emiterii	Data verificării	Observații
----------	-------	---------	-------------	---------------	------------------	------------

Județul: Craiova Municipiul: Craiova Localitatea: Craiova Cod SIRUTA: 69900	Secțiune plan: *Nr. Sector cadastral: *Nr. Cadastral imobil: *Nr. Carte funciară:	*Cod zona valorică: *Cod zona protejată: *Cod poștal:
--	--	---

Fișa spațiului verde Nr. 1534
Strada Fagaras - bLD17

1. SCHIȚA AMPLASAMENTULUI TERENULUI SPAȚIU VERDE
Scara: 1:300



2. ADRESA: Zona George Enescu

3. DATE DESPRE TERENUL SPAȚIU VERDE

Proprietar / Deținător teren spațiu verde	Tip proprietate	Mod administrare	Categorie de folosință	Reglementare urbanistică	Suprafața măsurată(mp)		Total teren (mp)	Observații
					Teren exclusiv	Teren în indiviziune		
Municipiul Craiova /Municipiul Craiova	domeniul public al unităților administrativ- teritoriale	direct	Zona verde		194,21	0	194,21	
Total teren(mp)					194,21	0	194,21	

4. DATE PRIVIND CONSTRUCȚIILE EXISTENTE PE TERENUL SPAȚIU VERDE

Proprietar / Deținător construcții	Tip proprietate	Mod administrare	Nr. corp construcție	Cod grupă destinație	Suprafață construită la sol(mp)	Observații
Total suprafață ocupată din terenul spațiu verde (mp)					0	

5. ECHIPAREA EDILITARA A TERENULUI: A C t E G T

6. DATE PRIVIND VEGETAȚIA EXISTENTĂ PE TERENUL SPAȚIU VERDE

Arbori ocrotiți

Nr. Crt.	Nr. Unic	Specia	Localizare	Diametru(cm)	Înălțime(m)	Coronament(m)	Viabilitate	Grad întreținere	Riscuri
----------	----------	--------	------------	--------------	-------------	---------------	-------------	------------------	---------

Arbori izolați

Nr. Crt.	Nr. Unic	Specia	Localizare	Diametru(cm)	Înălțime(m)	Coronament(m)	Viabilitate	Grad întreținere	Riscuri
----------	----------	--------	------------	--------------	-------------	---------------	-------------	------------------	---------

Alți arbori

Nr. Crt.	Nr. Unic	Specia	Localizare	Diametru(cm)	Înălțime(m)	Coronament(m)	Viabilitate	Grad întreținere	Riscuri
1	31592	Artar american		14	6	2	Foarte buna	Permanent	Fără riscuri
2	31585	Caisul		6	4	2	Foarte buna	Permanent	Fără riscuri
3	31586	Caralpa		30	8	4	Foarte buna	Permanent	Fără riscuri
4	31590	Frasin comun		4	4	1	Foarte buna	Permanent	Fără riscuri
5	31588	Liliaș		4	3	2	Foarte buna	Permanent	Fără riscuri
6	31591	Machura		24	9	4	Foarte buna	Permanent	Fără riscuri
7	31589	Prun		2	2	1	Foarte buna	Permanent	Fără riscuri
8	31593	Sâmbovina		10	5	2	Foarte buna	Permanent	Fără riscuri
9	31594	Sâmbovina		12	5	2	Foarte buna	Permanent	Fără riscuri
10	31587	Scumpie		4	2	1	Foarte buna	Permanent	Fără riscuri

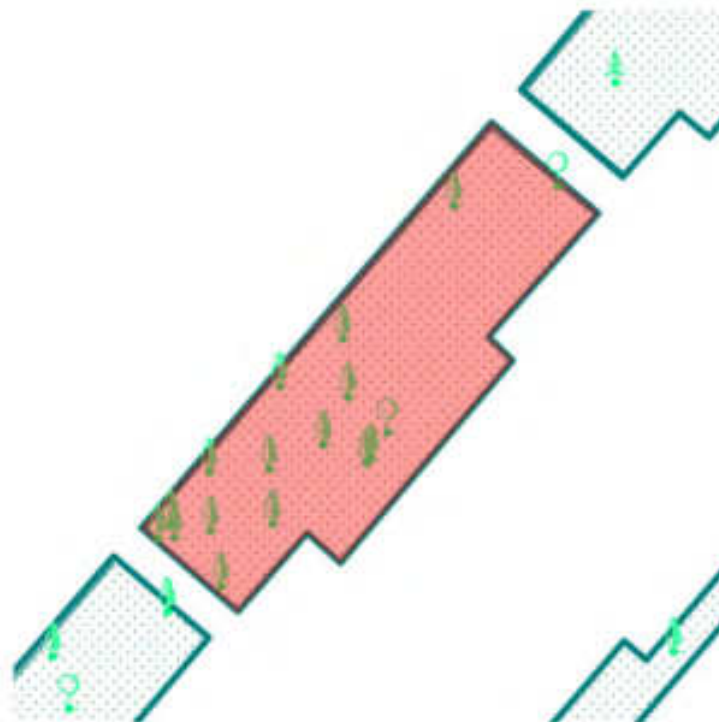
7. DOCUMENTE EMISE CU PRIVIRE LA TERENUL, SPAȚIU VERDE ȘI CONSTRUCȚIILE EXISTENTE

Nr. Crt	Titlu	Limitent	Verificator	Data emiterii	Data verificării	Observații
---------	-------	----------	-------------	---------------	------------------	------------

Județul: Craiova Municipiul: Craiova Localitatea: Craiova Cod SIRUTA: 69900	Secțiune plan: *Nr. Sector cadastral: *Nr. Cadastral imobil: *Nr. Carte funciară:	*Cod zona valorică: *Cod zona protejată: *Cod poștal:
--	--	---

Fișa spațiului verde Nr. 1535
Strada Fagaras - bl.D17-bl.D18

1. SCHIȚA AMPLASAMENTULUI TERENULUI SPAȚIU VERDE
Scara: 1:300



2. ADRESA: Zona George Enescu

3. DATE DESPRE TERENUL SPAȚIU VERDE

Proprietar / Deținător teren spațiu verde	Tip proprietate	Mod administrare	Categorie de folosință	Reglementare urbanistică	Suprafața măsurată(mp)		Total teren (mp)	Observații
					Teren exclusiv	Teren în indiviziune		
Municipiul Craiova /Municipiul Craiova	domeniul public al unităților administrativ- teritoriale	direct	Zona verde		178	0	178	
Total teren(mp)					178	0	178	

4. DATE PRIVIND CONSTRUCȚIILE EXISTENTE PE TERENUL SPAȚIU VERDE

Proprietar / Deținător construcții	Tip proprietate	Mod administrare	Nr. corp construcție	Cod grupă destinație	Suprafață construită la sol(mp)	Observații
Total suprafață ocupată din terenul spațiu verde (mp)					0	

5. ECHIPAREA EDILITARA A TERENULUI A C I E G T

6. DATE PRIVIND VEGETAȚIA EXISTENTĂ PE TERENUL SPAȚIU VERDE

Arbori ocrotiți

Nr. Crt.	Nr. Unic	Specia	Localizare	Diametru(cm)	Înălțime(m)	Coronament(m)	Viabilitate	Grad întreținere	Riscuri
1	31579	Nuc comun		22	8	3	Foarte buna	Permanent	Fără riscuri

Arbori izolați

Nr. Crt.	Nr. Unic	Specia	Localizare	Diametru(cm)	Înălțime(m)	Coronament(m)	Viabilitate	Grad întreținere	Riscuri
----------	----------	--------	------------	--------------	-------------	---------------	-------------	------------------	---------

Alți arbori

Nr. Crt.	Nr. Unic	Specia	Localizare	Diametru(cm)	Înălțime(m)	Coronament(m)	Viabilitate	Grad întreținere	Riscuri
1	31583	Cașul		4	4	1	Foarte buna	Permanent	Fără riscuri
2	31570	Castan porcesc		18	8	3	Foarte buna	Permanent	Fără riscuri
3	31575	Cutulpa		14	7	2	Foarte buna	Permanent	Fără riscuri
4	31569	Catalpa		28	11	4	Foarte buna	Permanent	Fără riscuri
5	31568	Catalpa		44	12	6	Foarte buna	Permanent	Fără riscuri
6	31577	Corcodus		2	3	1	Foarte buna	Permanent	Fără riscuri
7	31580	Corcodus		2	3	1	Foarte buna	Permanent	Fără riscuri
8	31584	Corcodus		4	3	1	Foarte buna	Permanent	Fără riscuri
9	31581	Corcodus		6	3	1	Foarte buna	Permanent	Fără riscuri
10	31574	Corcodus		4	4	1	Foarte buna	Permanent	Fără riscuri
11	31582	Corcodus		4	3	1	Foarte buna	Permanent	Fără riscuri
12	31573	Corcodus		4	4	1	Foarte buna	Permanent	Fără riscuri
13	31572	Corcodus		4	4	1	Foarte buna	Permanent	Fără riscuri
14	31566	Liliac		2	3	2	Foarte buna	Permanent	Fără riscuri
15	31571	Liliac		2	2	1	Foarte buna	Permanent	Fără riscuri
16	31578	Tei pucios		36	12	5	Foarte buna	Permanent	Fără riscuri

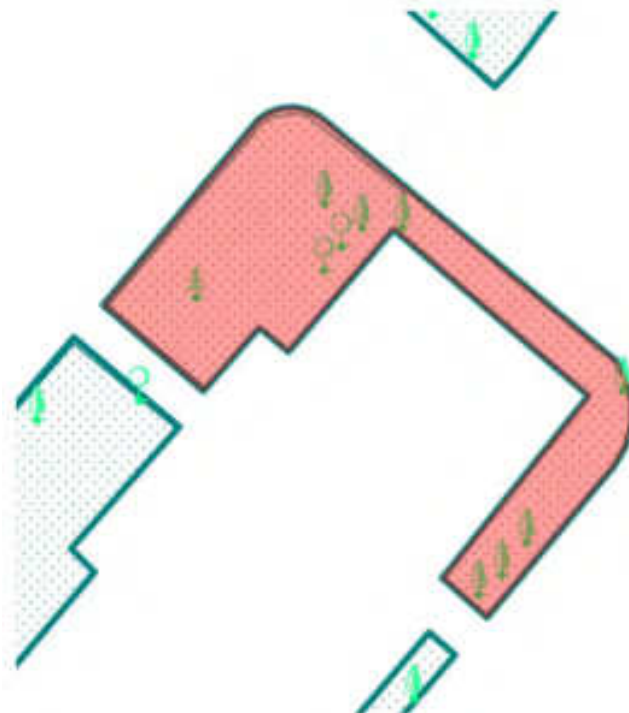
7. DOCUMENTE EMISE CU PRIVIRE LA TERENUL SPAȚIU VERDE ȘI CONSTRUCȚIILE EXISTENTE

Nr. Crt	Titlu	Emitent	Verificator	Data emiterii	Data verificării	Observații
------------	-------	---------	-------------	------------------	---------------------	------------

Județul: Craiova Municipiul: Craiova Localitatea: Craiova Cod SIRUTA: 69900	Secțiune plan: *Nr. Sector cadastral: *Nr. Cadastral imobil: *Nr. Carte funciară:	*Cod zona valorică: *Cod zona protejată: *Cod poștal:
--	--	---

Fișa spațiului verde Nr. 1536
Strada Fagaras - bLD18

1. SCHIȚA AMPLASAMENTULUI TERENULUI SPAȚIU VERDE
Scara: 1:300



2. ADRESA: Zona George Enescu

3. DATE DESPRE TERENUL SPAȚIU VERDE

Proprietar / Deținător teren spațiu verde	Tip proprietate	Mod administrare	Categorie de folosință	Reglementare urbanistică	Suprafața măsurată(mp)		Total teren (mp)	Observații
					Teren exclusiv	Teren în indiviziune		
Municipiul Craiova /Municipiul Craiova	domeniul public al unităților administrativ- teritoriale	direct	Zona verde		161,15	0	161,15	
Total teren(mp)					161,15	0	161,15	

4. DATE PRIVIND CONSTRUCȚIILE EXISTENTE PE TERENUL SPAȚIU VERDE

Proprietar / Deținător construcții	Tip proprietate	Mod administrare	Nr. corp construcție	Cod grupă destinație	Suprafață construită la sol(mp)	Observații
Total suprafață ocupată din terenul spațiu verde (mp)					0	

5. ECHIPAREA EDILITAREA TERENULUI: A C t E G T

6. DATE PRIVIND VEGETAȚIA EXISTENTĂ PE TERENUL SPAȚIU VERDE

Arbori ocrotiți

Nr. Crt.	Nr. Unic	Specia	Localizare	Diametru(cm)	Înălțime(m)	Coronament(m)	Viabilitate	Grad întreținere	Riscuri
----------	----------	--------	------------	--------------	-------------	---------------	-------------	------------------	---------

Arbori izolați

Nr. Crt.	Nr. Unic	Specia	Localizare	Diametru(cm)	Înălțime(m)	Coronament(m)	Viabilitate	Grad întreținere	Riscuri
----------	----------	--------	------------	--------------	-------------	---------------	-------------	------------------	---------

Alți arbori

Nr. Crt.	Nr. Unic	Specia	Localizare	Diametru(cm)	Înălțime(m)	Coronament(m)	Viabilitate	Grad întreținere	Riscuri
1	31565	Brad argintiu		34	13	6	Foarte buna	Permanent	Fără riscuri
2	31560	Corcodus		18	5	4	Foarte buna	Permanent	Fără riscuri
3	31563	Liliac		2	2	1	Foarte buna	Permanent	Fără riscuri
4	31564	Liliac		2	2	1	Foarte buna	Permanent	Fără riscuri
5	31562	Mar		22	6	3	Foarte buna	Permanent	Fără riscuri
6	31558	Mar		16	5	2	Foarte buna	Permanent	Fără riscuri
7	31559	Mar		22	5	4	Foarte buna	Permanent	Fără riscuri
8	31556	Mar		16	5	3	Foarte buna	Permanent	Fără riscuri
9	31561	Par		16	5	3	Foarte buna	Permanent	Fără riscuri
10	31557	Visin		20	6	3	Foarte buna	Permanent	Fără riscuri

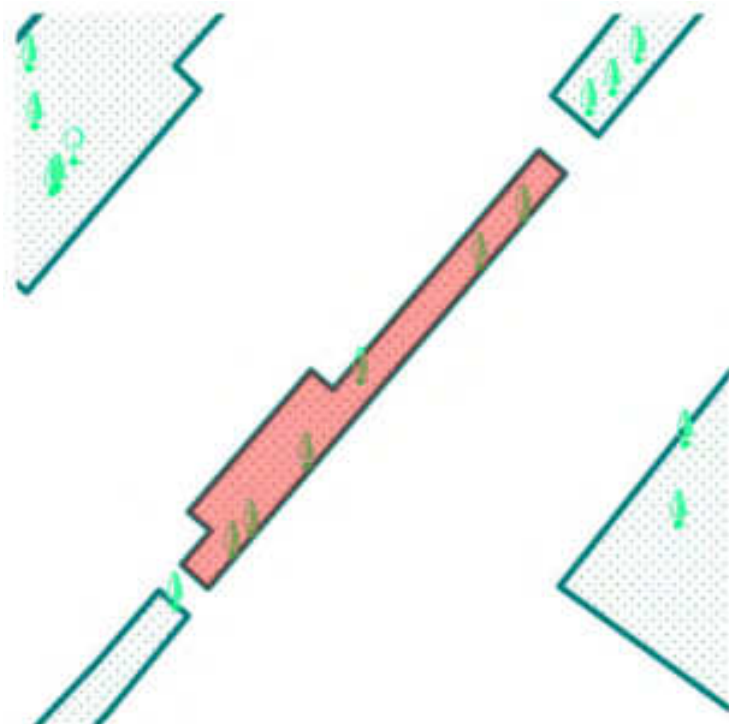
7. DOCUMENTE EMISE CU PRIVIRE LA TERENUL, SPAȚIU VERDE ȘI CONSTRUCȚIILE EXISTENTE

Nr. Crt	Titlu	Limitent	Verificator	Data emiterii	Data verificării	Observații
---------	-------	----------	-------------	---------------	------------------	------------

Județul: Craiova Municipiul: Craiova Localitatea: Craiova Cod SIRUTA: 69900	Secțiune plan: *Nr. Sector cadastral: *Nr. Cadastral imobil: *Nr. Carte funciară:	*Cod zona valorică: *Cod zona protejată: *Cod poștal:
--	--	---

**Fișa spațiului verde Nr. 1537
Strada Fagaras - bLD17-bl.D18**

1. SCHIȚA AMPLASAMENTULUI TERENULUI SPAȚIU VERDE
Scara: 1:300



2. ADRESA: Zona George Enescu

3. DATE DESPRE TERENUL SPAȚIU VERDE

Proprietar / Deținător teren spațiu verde	Tip proprietate	Mod administrare	Categorie de folosință	Reglementare urbanistică	Suprafața măsurată(mp)		Total teren (mp)	Observații
					Teren exclusiv	Teren în indiviziune		
Municipiul Craiova /Municipiul Craiova	domeniul public al unităților administrativ- teritoriale	direct	Zona verde		52,88	0	52,88	
Total teren(mp)					52,88	0	52,88	

4. DATE PRIVIND CONSTRUCȚIILE EXISTENTE PE TERENUL SPAȚIU VERDE

Proprietar / Deținător construcții	Tip proprietate	Mod administrare	Nr. corp construcție	Cod grupă destinație	Suprafață construită la sol(mp)	Observații
Total suprafață ocupată din terenul spațiu verde (mp)					0	

5. ECHIPAREA EDILITAREA TERENULUI: A C t E G T

6. DATE PRIVIND VEGETAȚIA EXISTENTĂ PE TERENUL SPAȚIU VERDE

Arbori ocrotiți

Nr. Crt.	Nr. Unic	Specia	Localizare	Diametru(cm)	Înălțime(m)	Coronament(m)	Viabilitate	Grad întreținere	Riscuri
1	31553	Nuc comun		20	10	5	Foarte buna	Permanent	Fără riscuri

Arbori izolați

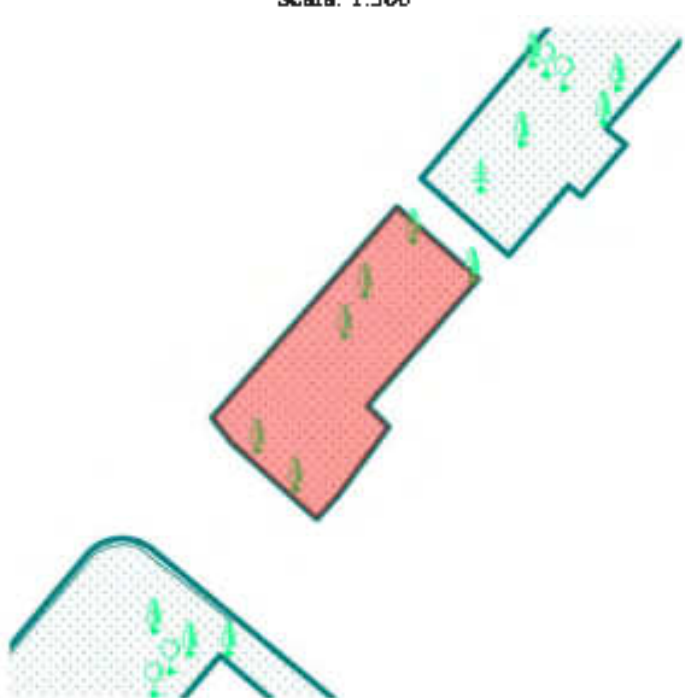
Nr. Crt.	Nr. Unic	Specia	Localizare	Diametru(cm)	Înălțime(m)	Coronament(m)	Viabilitate	Grad întreținere	Riscuri
----------	----------	--------	------------	--------------	-------------	---------------	-------------	------------------	---------

Alți arbori

Nr. Crt.	Nr. Unic	Specia	Localizare	Diametru(cm)	Înălțime(m)	Coronament(m)	Viabilitate	Grad întreținere	Riscuri
1	31550	Crucodus		6	4	2	Foarte buna	Permanent	Fără riscuri
2	31554	Mar		18	4	3	Foarte buna	Permanent	Fără riscuri
3	31552	Mojdrean		14	6	3	Foarte buna	Permanent	Fără riscuri
4	31551	Mojdrean		12	6	3	Foarte buna	Permanent	Fără riscuri
5	31555	Visin		8	5	3	Foarte buna	Permanent	Fără riscuri

7. DOCUMENTE EMISE CU PRIVIRE LA TERENUL SPAȚIU VERDE ȘI CONSTRUCȚIILE EXISTENTE

Nr. Crt.	Titlu	Emitent	Verificator	Data emiterii	Data verificării	Observații
----------	-------	---------	-------------	---------------	------------------	------------

Județul: Craiova Municipiul: Craiova Localitatea: Craiova Cod STRUTA: 69900	Secțiune plan: *Nr. Sector cadastral: *Nr. Cadastral imobil: *Nr. Carte funciară:	*Cod zona valorică: *Cod zona protejată: *Cod poștal:							
Fișa spațiului verde Nr. 1538 Strada Fagaras - bLD19									
I. SCHIȚA AMPLASAMENTULUI TERENULUI SPAȚIU VERDE Scara: 1:300									
									
2. ADRESA: Zona George Enescu									
3. DATE DESPRE TERENUL SPAȚIU VERDE									
Proprietar / Deținător teren spațiu verde	Tip proprietate	Mod administrare	Categorie de folosință	Reglementare urbanistică	Suprafața măsurată(mp)		Total teren (mp)	Observații	
					Teren exclusiv	Teren în diviziune			
Municipiul Craiova /Municipiul Craiova	domeniul public al unităților administrativ-teritoriale	direct	Zona verde		85,36	0	85,36		
Total teren(mp)					85,36	0	85,36		
4. DATE PRIVIND CONSTRUCȚIILE EXISTENTE PE TERENUL SPAȚIU VERDE									
Proprietar / Deținător construcții	Tip proprietate	Mod administrare	Nr. corp construcție	Cod grupă destinație	Suprafață construită la sol(mp)		Observații		
Total suprafață ocupată din terenul spațiu verde (mp)						0			
5. ECHIPAREA EDILITARA A TERENULUI: A <input checked="" type="checkbox"/> C <input checked="" type="checkbox"/> t <input checked="" type="checkbox"/> E <input checked="" type="checkbox"/> G <input checked="" type="checkbox"/> T <input checked="" type="checkbox"/>									
6. DATE PRIVIND VEGETAȚIA EXISTENTĂ PE TERENUL SPAȚIU VERDE									
Arbori ocrotiți									
Nr. Crt.	Nr. Unic	Specia	Localizare	Diametru(cm)	Înălțime(m)	Coronament(m)	Viabilitate	Grad întreținere	Riscuri

1	31598	Nuc comun		26	9	6	Foarte buna	Permanent	Fără riscuri
---	-------	-----------	--	----	---	---	-------------	-----------	--------------

Arbori izolați

Nr. Crt.	Nr. Linie	Specie	Localizare	Diametru(cm)	Înălțime(m)	Coronament(m)	Viabilitate	Grad întreținere	Riscuri
----------	-----------	--------	------------	--------------	-------------	---------------	-------------	------------------	---------

Alți arbori

Nr. Crt.	Nr. Unic	Specie	Localizare	Diametru(cm)	Înălțime(m)	Coronament(m)	Viabilitate	Grad întreținere	Riscuri
1	31601	Coroedus		8	5	2	Foarte bună	Permanent	Fără riscuri
2	31596	Mojdrean		6	4	2	Foarte buna	Permanent	Fără riscuri
3	31595	Mojdrean		22	8	3	Foarte buna	Permanent	Fără riscuri
4	31597	Visia		8	4	0	Total necorespunzătoare: uscuf sau scorbura > 40 cm.	Permanent	Cădere în caz de furtună
5	31600	Visia		4	3	2	Foarte buna	Permanent	Fără riscuri

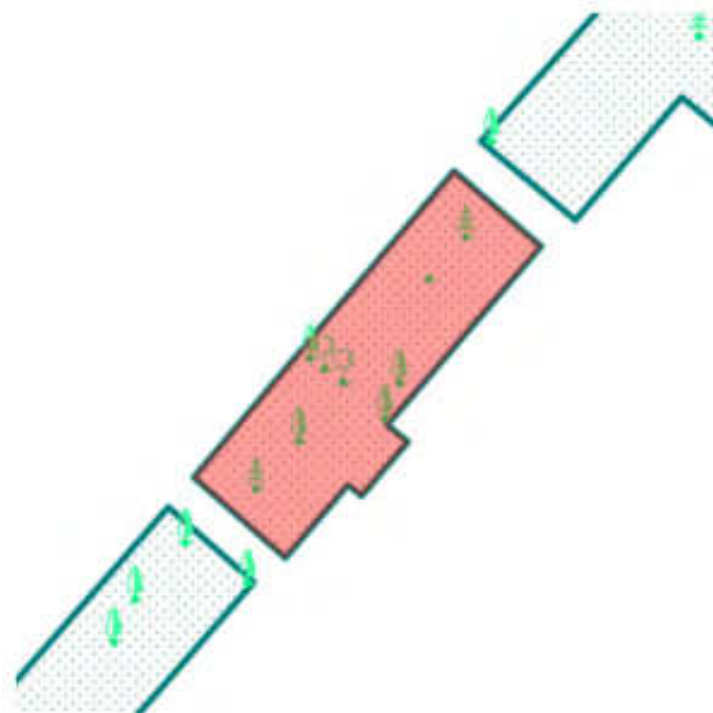
7. DOCUMENTE EMISE CU PRIVIRE LA TERENUL SPAȚIU VERDE ȘI CONSTRUCȚIILE EXISTENTE

Nr. Crt.	Titlu	Emitent	Verificator	Data emiterii	Data verificării	Observații
----------	-------	---------	-------------	---------------	------------------	------------

Județul: Craiova Municipiul: Craiova Localitatea: Craiova Cod SIRUTA: 69900	Secțiune plan: *Nr. Sector cadastral: *Nr. Cadastral imobil: *Nr. Carte funciară:	*Cod zona valorică: *Cod zona protejată: *Cod poștal:
--	--	---

Fișa spațiului verde Nr. 1539
Strada Fagaras - bLD19

1. SCHIȚA AMPLASAMENTULUI TERENULUI SPAȚIU VERDE
Scara: 1:300



2. ADRESA: Zona George Enescu

3. DATE DESPRE TERENUL SPAȚIU VERDE

Proprietar / Deținător teren spațiu verde	Tip proprietate	Mod administrare	Categorie de folosință	Reglementare urbanistică	Suprafața măsurată(mp)		Total teren (mp)	Observații
					Teren exclusiv	Teren în indiviziune		
Municipiul Craiova /Municipiul Craiova	domeniul public al unităților administrativ- teritoriale	direct	Zona verde		108,04	0	108,04	
Total teren(mp)					108,04	0	108,04	

4. DATE PRIVIND CONSTRUCȚIILE EXISTENTE PE TERENUL SPAȚIU VERDE

Proprietar / Deținător construcții	Tip proprietate	Mod administrare	Nr. corp construcție	Cod grupă destinație	Suprafață construită la sol(mp)	Observații
Total suprafață ocupată din terenul spațiu verde (mp)					0	

5. ECHIPAREA EDILITAREA TERENULUI: A C t E G T

6. DATE PRIVIND VEGETAȚIA EXISTENTĂ PE TERENUL SPAȚIU VERDE

Arbori ocrotiți

Nr. Crt.	Nr. Unic	Specia	Localizare	Diametru(cm)	Înălțime(m)	Coronament(m)	Viabilitate	Grad întreținere	Riscuri
----------	----------	--------	------------	--------------	-------------	---------------	-------------	------------------	---------

Arhori izolați

Nr. Crt.	Nr. Unic	Specia	Localizare	Diametru(cm)	Înălțime(m)	Coronament(m)	Viabilitate	Grad întreținere	Riscuri
----------	----------	--------	------------	--------------	-------------	---------------	-------------	------------------	---------

Alți arbori

Nr. Crt.	Nr. Unic	Specia	Localizare	Diametru(cm)	Înălțime(m)	Coronament(m)	Viabilitate	Grad întreținere	Riscuri
1	31609	Cires		26	9	5	Foarte buna	Permanent	Fără riscuri
2	31605	Liliac		12	5	2	Foarte buna	Permanent	Fără riscuri
3	31606	Liliac		4	2	1	Foarte buna	Permanent	Fără riscuri
4	31603	Magnolie mare		12	7	3	Foarte buna	Permanent	Fără riscuri
5	31608	Mar		16	5	2	Foarte buna	Permanent	Fără riscuri
6	31602	Pin Negru		24	9	3	Foarte buna	Permanent	Fără riscuri
7	31610	Pin Negru		10	9	2	Foarte buna	Permanent	Fără riscuri
8	31604	Prun		16	7	3	Foarte buna	Permanent	Fără riscuri
9	31607	Visin		12	3	3	Buna: prezinta zgarieturi, gaturc, ciuplitura, cicatrizari, incluziune de corp	Permanent	Fără riscuri

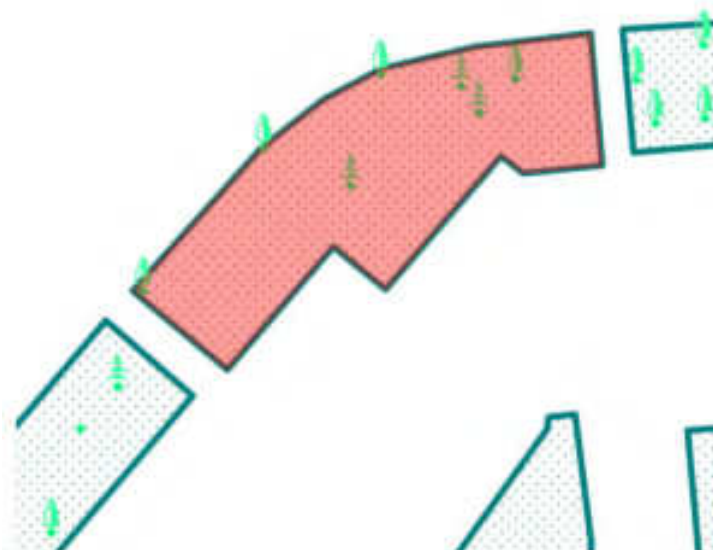
7. DOCUMENTE EMISE CU PRIVIRE LA TERENUL SPAȚIU VERDE ȘI CONSTRUCȚIILE EXISTENTE

Nr. Crt.	Titlu	Emitent	Verificator	Data emiterii	Data verificării	Observații
----------	-------	---------	-------------	---------------	------------------	------------

Județul: Craiova Municipiul: Craiova Localitatea: Craiova Cod SIRUTA: 69900	Secțiune plan: *Nr. Sector cadastral: *Nr. Cadastral imobil: *Nr. Carte funciară:	*Cod zona valorică: *Cod zona protejată: *Cod poștal:
--	--	---

Fișa spațiului verde Nr. 1540
Strada Fagaras - bLD20

1. SCHIȚA AMPLASAMENTULUI TERENULUI SPAȚIU VERDE
Scara: 1:300



2. ADRESA: Zona George Enescu

3. DATE DESPRE TERENUL SPAȚIU VERDE

Proprietar / Deținător teren spațiu verde	Tip proprietate	Mod administrare	Categorie de folosință	Reglementare urbanistică	Suprafața măsurată(mp)		Total teren (mp)	Observații
					Teren exclusiv	Teren în indiviziune		
Municipiul Craiova /Municipiul Craiova	domeniul public al unităților administrativ- teritoriale	direct	Zona verde		152,72	0	152,72	
Total teren(mp)					152,72	0	152,72	

4. DATE PRIVIND CONSTRUCȚIILE EXISTENTE PE TERENUL SPAȚIU VERDE

Proprietar / Deținător construcții	Tip proprietate	Mod administrare	Nr. corp construcție	Cod grupă destinație	Suprafață construită la sol(mp)	Observații
Total suprafață ocupată din terenul spațiu verde (mp)					0	

5. ECHIPAREA EDILITAREA TERENULUI: A C t E G T

6. DATE PRIVIND VEGETAȚIA EXISTENTĂ PE TERENUL SPAȚIU VERDE

Arbori ocrotiți

Nr. Crt.	Nr. Unic	Specia	Localizare	Diametru(cm)	Înălțime(m)	Coronament(m)	Viabilitate	Grad întreținere	Riscuri
----------	----------	--------	------------	--------------	-------------	---------------	-------------	------------------	---------

Arbori izolați

Nr. Crt.	Nr. Unic	Specia	Localizare	Diametru(cm)	Înălțime(m)	Coronament(m)	Viabilitate	Grad întreținere	Riscuri
----------	----------	--------	------------	--------------	-------------	---------------	-------------	------------------	---------

Alți arbori

Nr. Crt.	Nr. Unic	Specia	Localizare	Diametru(cm)	Înălțime(m)	Coronament(m)	Viabilitate	Grad întreținere	Riscuri
1	31614	Mar		20	5	3	Foarte buna	Permanent	Fără riscuri
2	31612	Mar		4	4	1	Foarte buna	Permanent	Fără riscuri
3	31613	Molid comun		14	11	4	Foarte buna	Permanent	Fără riscuri
4	31617	Prun		10	4	2	Foarte buna	Permanent	Fără riscuri
5	31611	Salcie plângătoare		34	9	5	Foarte buna	Permanent	Fără riscuri
6	31615	Tuie		10	7	2	Foarte buna	Permanent	Fără riscuri
7	31616	Tuie		20	9	4	Foarte buna	Permanent	Fără riscuri

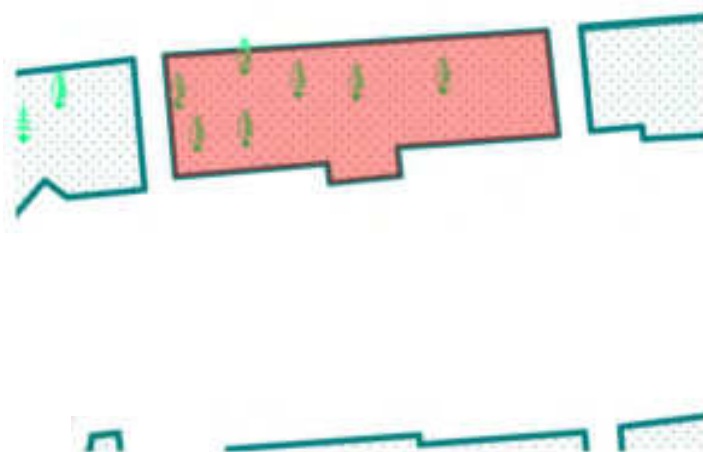
7. DOCUMENTE EMISE CU PRIVIRE LA TERENUL SPAȚIU VERDE ȘI CONSTRUCȚIILE EXISTENTE

Nr. Crt.	Titlu	Emitent	Verificator	Data emiterii	Data verificării	Observații
----------	-------	---------	-------------	---------------	------------------	------------

Județul: Craiova Municipiul: Craiova Localitatea: Craiova Cod SIRUTA: 69900	Secțiune plan: *Nr. Sector cadastral: *Nr. Cadastral imobil: *Nr. Carte funciară:	*Cod zona valorică: *Cod zona protejată: *Cod poștal:
--	--	---

Fișa spațiului verde Nr. 1541
Strada Fagaras - bl.D20

I. SCHIȚA AMPLASAMENTULUI TERENULUI SPAȚIU VERDE
Scara: 1:300



2. ADRESA: Zona George Enescu

3. DATE DESPRE TERENUL SPAȚIU VERDE

Proprietar / Deținător teren spațiu verde	Tip proprietate	Mod administrare	Categorie de folosință	Reglementare urbanistică	Suprafața măsurată(mp)		Total teren (mp)	Observații
					Teren exclusiv	Teren în indiviziune		
Municipiul Craiova /Municipiul Craiova	domeniul public al unităților administrativ- teritoriale	direct	Zona verde		103,37	0	103,37	
Total teren(mp)					103,37	0	103,37	

4. DATE PRIVIND CONSTRUCȚIILE EXISTENTE PE TERENUL SPAȚIU VERDE

Proprietar / Deținător construcții	Tip proprietate	Mod administrare	Nr. corp construcție	Cod grupă destinație	Suprafață construită la sol(mp)	Observații
Total suprafață ocupată din terenul spațiu verde (mp)					0	

5. ECHIPAREA EDILITARA A TERENULUI: A C t E G T

6. DATE PRIVIND VEGETAȚIA EXISTENTĂ PE TERENUL SPAȚIU VERDE

Arberi ocrotiți

Nr.	Nr. Unic	Specia	Localizare	Diametru(cm)	Înălțime(m)	Coronament(m)	Viabilitate	Grad	Riscuri
-----	----------	--------	------------	--------------	-------------	---------------	-------------	------	---------

Crt.								Întreținere	
------	--	--	--	--	--	--	--	-------------	--

Arbori izolați

Nr. Crt.	Nr. Unic	Specia	Localizare	Diametru(cm)	Înălțime(m)	Coronament(m)	Viabilitate	Grad întreținere	Riscuri
----------	----------	--------	------------	--------------	-------------	---------------	-------------	------------------	---------

Alți arbori

Nr. Crt.	Nr. Unic	Specia	Localizare	Diametru(cm)	Înălțime(m)	Coronament(m)	Viabilitate	Grad întreținere	Riscuri
1	31622	Visin		10	3	1	Total necorespunzătoare: uscat sau scorbura > 40 cm.	Permanent	Cădere în caz de furtună
2	31621	Visin		2	2	2	Foarte buna	Permanent	Fără riscuri
3	31619	Visin		6	3	2	Foarte buna	Permanent	Fără riscuri
4	31624	Visin		20	6	3	Foarte buna	Permanent	Fără riscuri
5	31618	Visin		10	3	2	Foarte buna	Permanent	Fără riscuri
6	31620	Visin		6	3	2	Foarte buna	Permanent	Fără riscuri
7	31623	Visin		18	6	3	Foarte buna	Permanent	Fără riscuri

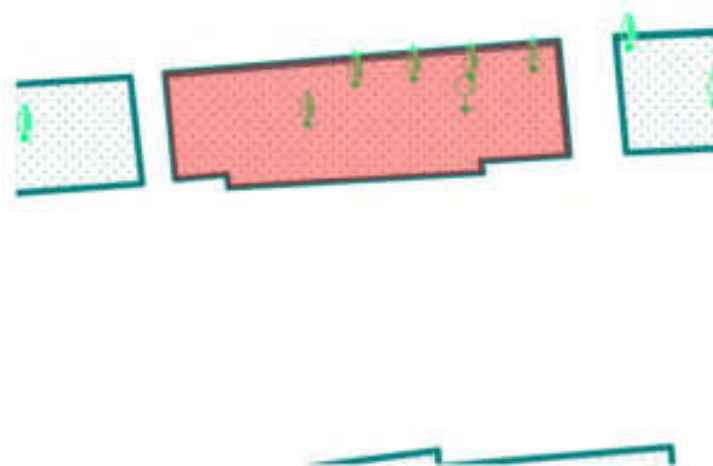
7. DOCUMENTE EMISE CU PRIVIRE LA TERENUL SPAȚIU VERDE ȘI CONSTRUCȚIILE EXISTENTE

Nr. Crt.	Titlu	Emitent	Verificator	Data emiterii	Data verificării	Observații
----------	-------	---------	-------------	---------------	------------------	------------

Județul: Craiova Municipiul: Craiova Localitatea: Craiova Cod SIRUTA: 69900	Secțiune plan: *Nr. Sector cadastral: *Nr. Cadastral imobil: *Nr. Carte funciară:	*Cod zona valorică: *Cod zona protejată: *Cod poștal:
--	--	---

Fișa spațiului verde Nr. 1542
Strada Fagaras - bl.D20-bl.D21

1. SCHIȚA AMPLASAMENTULUI TERENULUI SPAȚIU VERDE
Scara: 1:300



2. ADRESA: Zona George Enescu

3. DATE DESPRE TERENUL SPAȚIU VERDE

Proprietar / Deținător teren spațiu verde	Tip proprietate	Mod administrare	Categorie de folosință	Reglementare urbanistică	Suprafața măsurată(mp)		Total teren (mp)	Observații
					Teren exclusiv	Teren în indiviziune		
Municipiul Craiova /Municipiul Craiova	domeniul public al unităților administrativ- teritoriale	direct	Zona verde		103,66	0	103,66	
Total teren(mp)					103,66	0	103,66	

4. DATE PRIVIND CONSTRUCȚIILE EXISTENTE PE TERENUL SPAȚIU VERDE

Proprietar / Deținător construcții	Tip proprietate	Mod administrare	Nr. corp construcție	Cod grupă destinație	Suprafață construită la sol(mp)	Observații
Total suprafață ocupată din terenul spațiu verde (mp)					0	

5. ECHIPAREA EDILITARA A TERENULUI: A C t E G T

6. DATE PRIVIND VEGETAȚIA EXISTENTĂ PE TERENUL SPAȚIU VERDE

Arbori ocrotiți

Nr. Crt.	Nr. Unic	Specia	Localizare	Diametru(cm)	Înălțime(m)	Coronament(m)	Viabilitate	Grad întreținere	Riscuri
1	31627	Nuc comun		22	11	5	Foarte buna	Permanent	Fără riscuri

Arbori izolați

Nr. Crt.	Nr. Unic	Specia	Localizare	Diametru(cm)	Înălțime(m)	Coronament(m)	Viabilitate	Grad întreținere	Riscuri
----------	----------	--------	------------	--------------	-------------	---------------	-------------	------------------	---------

Alți arbori

Nr. Crt.	Nr. Unic	Specia	Localizare	Diametru(cm)	Înălțime(m)	Coronament(m)	Viabilitate	Grad întreținere	Riscuri
1	31629	Catalpa		18	9	2	Foarte buna	Permanent	Fără riscuri
2	31625	Cireșul pasareșc		28	11	4	Foarte buna	Permanent	Fără riscuri
3	31626	Gutui		8	3	2	Foarte buna	Permanent	Fără riscuri
4	31628	Liliac		6	4	1	Foarte buna	Permanent	Fără riscuri
5	31630	Pin Negru		30	12	4	Foarte buna	Permanent	Fără riscuri

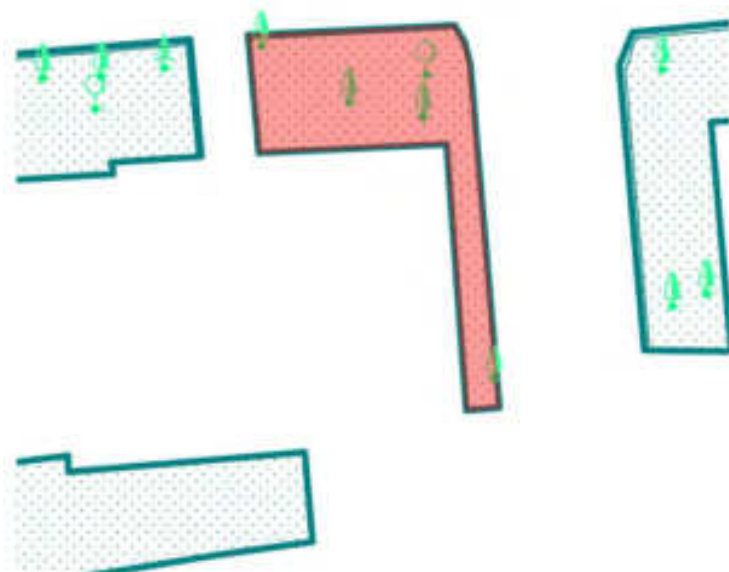
7. DOCUMENTE EMISE CU PRIVIRE LA TERENUL SPAȚIU VERDE ȘI CONSTRUCȚIILE EXISTENTE:

Nr. Crt.	Tich	Emitent	Verificator	Data emiterii	Data verificării	Observații
----------	------	---------	-------------	---------------	------------------	------------

Județul: Craiova Municipiul: Craiova Localitatea: Craiova Cod SIRUTA: 69900	Secțiune plan: *Nr. Sector cadastral: *Nr. Cadastral imobil: *Nr. Carte funciară:	*Cod zona valorică: *Cod zona protejată: *Cod poștal:
--	--	---

**Fișa spațiului verde Nr. 1543
Strada Fagaras - bl.D21**

**1. SCHIȚA AMPLASAMENTULUI TERENULUI SPAȚIU VERDE
Scara: 1:300**



2. ADRESA: Zona George Enescu

3. DATE DESPRE TERENUL SPAȚIU VERDE

Proprietar / Deținător teren spațiu verde	Tip proprietate	Mod administrare	Categorie de folosință	Reglementare urbanistică	Suprafața măsurată(mp)		Total teren (mp)	Observații
					Teren exclusiv	Teren în indiviziune		
Municipiul Craiova /Municipiul Craiova	domeniul public al unităților administrativ- teritoriale	direct	Zona verde		73,41	0	73,41	
Total teren(mp)					73,41	0	73,41	

4. DATE PRIVIND CONSTRUCȚIILE EXISTENTE PE TERENUL SPAȚIU VERDE

Proprietar / Deținător construcții	Tip proprietate	Mod administrare	Nr. corp construcție	Cod grupă destinație	Suprafață construită la sol(mp)	Observații
Total suprafață ocupată din terenul spațiu verde (mp)					0	

5. ECHIPAREA EDILITAREA TERENULUI: A C t E G T

6. DATE PRIVIND VEGETAȚIA EXISTENTĂ PE TERENUL SPAȚIU VERDE

Arbori ocrotiți

Nr. Crt.	Nr. Unic	Specia	Localizare	Diametru(cm)	Înălțime(m)	Coronamentul(m)	Viabilitate	Grad întreținere	Riscuri
----------	----------	--------	------------	--------------	-------------	-----------------	-------------	------------------	---------

Arbori izolați

Nr. Crt.	Nr. Unic	Specia	Localizare	Diametru(cm)	Înălțime(m)	Coronamentul(m)	Viabilitate	Grad întreținere	Riscuri
----------	----------	--------	------------	--------------	-------------	-----------------	-------------	------------------	---------

Alți arbori

Nr. Crt.	Nr. Unic	Specia	Localizare	Diametru(cm)	Înălțime(m)	Coronamentul(m)	Viabilitate	Grad întreținere	Riscuri
1	31632	Caisul		8	5	3	Foarte buna	Permanent	Fără riscuri
2	31631	Castan porcesc		20	8	3	Foarte buna	Permanent	Fără riscuri
3	31633	Liljac		8	3	1	Foarte buna	Permanent	Fără riscuri
4	31634	Mar		16	4	3	Foarte buna	Permanent	Fără riscuri
5	31635	Sâmbovina		22	8	4	Foarte buna	Permanent	Fără riscuri

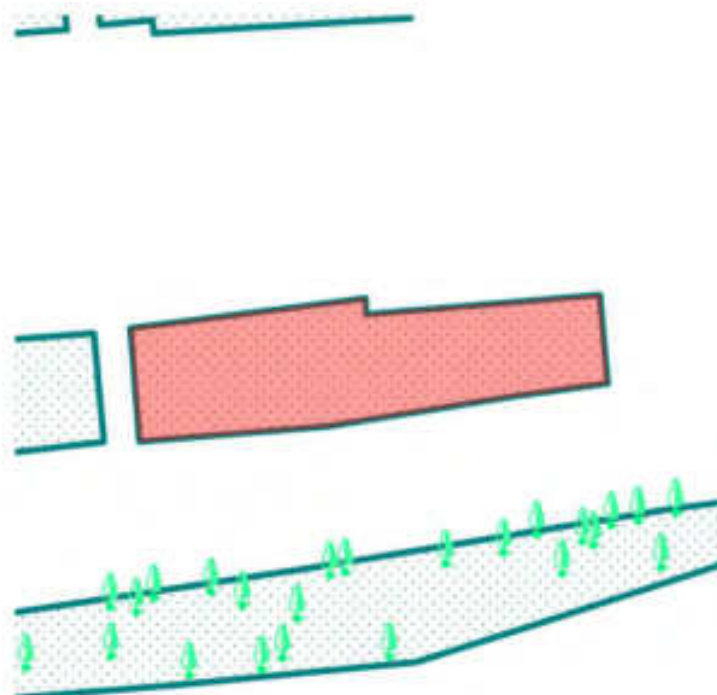
7. DOCUMENTE EMISE CU PRIVIRE LA TERENUL SPAȚIU VERDE ȘI CONSTRUCȚIILE EXISTENTE

Nr. Crt.	Titlu	Emitent	Verificator	Data emiterii	Data verificării	Observații
----------	-------	---------	-------------	---------------	------------------	------------

Județul: Craiova Municipiul: Craiova Localitatea: Craiova Cod SIRUTA: 69900	Secțiune plan: *Nr. Sector cadastral: *Nr. Cadastral imobil: *Nr. Carte funciarnă:	*Cod zona valorică: *Cod zona protejată: *Cod poștal:
--	---	---

Fișa spațiului verde Nr. 1544
Strada Fagaras - bl.D20

1. SCHIȚA AMPLASAMENTULUI TERENULUI SPAȚIU VERDE
Scara: 1:300



2. ADRESA: Zona George Enescu

3. DATE DESPRE TERENUL SPAȚIU VERDE

Proprietar / Deținător teren spațiu verde	Tip proprietate	Mod administrare	Categorie de folosință	Reglementare urbanistică	Suprafața măsurată(mp)		Total teren (mp)	Observații
					Teren exclusiv	Teren în indiviziune		
Municipiul Craiova /Municipiul Craiova	domeniul public al unităților administrativ-teritoriale	direct	Zona verde		110,91	0	110,91	
Total teren(mp)					110,91	0	110,91	

4. DATE PRIVIND CONSTRUCȚIILE EXISTENTE PE TERENUL SPAȚIU VERDE

Proprietar / Deținător construcții	Tip proprietate	Mod administrare	Nr. corp construcție	Cod grupă destinație	Suprafață construită la sol(mp)	Observații
Total suprafață ocupată din terenul spațiu verde (mp)					0	

5. ECHIPAREA EDILITARA A TERENULUI: A C I E G T

6. DATE PRIVIND VEGETAȚIA EXISTENTĂ PE TERENUL SPAȚIU VERDE

Arbori ocrotiți

Nr. Crt.	Nr. Unic	Specia	Localizare	Diametru(cm)	Înălțime(m)	Coronament(m)	Viabilitate	Grad întreținere	Riscuri
----------	----------	--------	------------	--------------	-------------	---------------	-------------	------------------	---------

Arbori izolați

Nr. Crt.	Nr. Unic	Specia	Localizare	Diametru(cm)	Înălțime(m)	Coronament(m)	Viabilitate	Grad întreținere	Riscuri
----------	----------	--------	------------	--------------	-------------	---------------	-------------	------------------	---------

Alți arbori

Nr. Crt.	Nr. Unic	Specia	Localizare	Diametru(cm)	Înălțime(m)	Coronament(m)	Viabilitate	Grad întreținere	Riscuri
----------	----------	--------	------------	--------------	-------------	---------------	-------------	------------------	---------

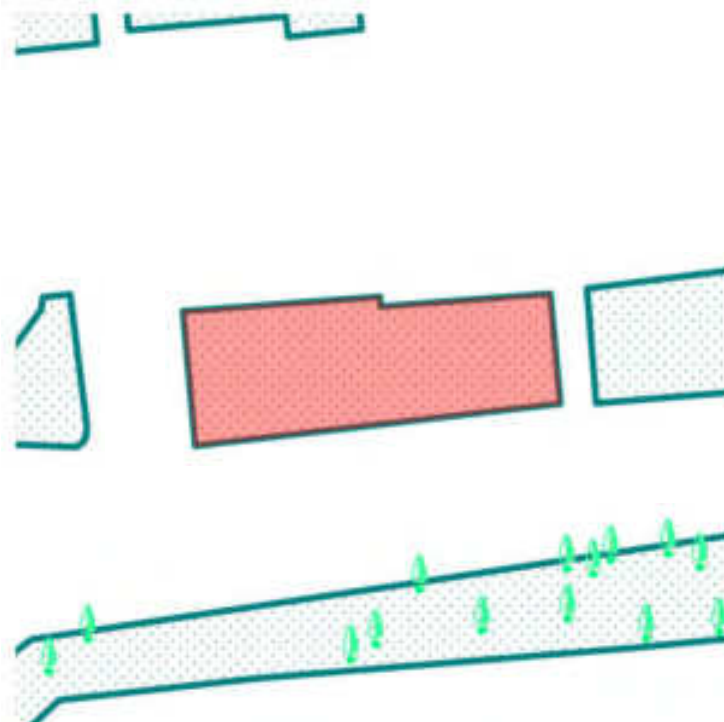
7. DOCUMENTE EMISE CU PRIVIRE LA TERENUL SPAȚIU VERDE ȘI CONSTRUCȚIILE EXISTENTE

Nr. Crt.	Titlu	Emitent	Verificator	Data emiterii	Data verificării	Observații
----------	-------	---------	-------------	---------------	------------------	------------

Județul: Craiova Municipiul: Craiova Localitatea: Craiova Cod SIRUTA: 69900	Secțiune plan: *Nr. Sector cadastral: *Nr. Cadastral imobil: *Nr. Carte funciară:	*Cod zona valorică: *Cod zona protejată: *Cod poștal:
--	--	---

Fișa spațiului verde Nr. 1545
Strada Fagaras - bl.D20

1. SCHIȚA AMPLASAMENTULUI TERENULUI SPAȚIU VERDE
Scara: 1:300



2. ADRESA: Zona George Enescu

3. DATE DESPRE TERENUL SPAȚIU VERDE

Proprietar / Deținător teren spațiu verde	Tip proprietate	Mod administrare	Categorie de folosință	Reglementare urbanistică	Suprafața măsurată(mp)		Total teren (mp)	Observații
					Teren exclusiv	Teren în indiviziune		
Municipiul Craiova /Municipiul Craiova	domeniul public al unităților administrativ- teritoriale	direct	Zona verde		97,2	0	97,2	
Total teren(mp)					97,2	0	97,2	

4. DATE PRIVIND CONSTRUCȚIILE EXISTENTE PE TERENUL SPAȚIU VERDE

Proprietar / Deținător construcții	Tip proprietate	Mod administrare	Nr. corp construcție	Cod grupă destinație	Suprafață construită la sol(mp)	Observații
Total suprafață ocupată din terenul spațiu verde (mp)					0	

5. ECHIPAREA EDILITARA A TERENULUI A C I E G T

6. DATE PRIVIND VEGETAȚIA EXISTENTĂ PE TERENUL SPAȚIU VERDE

Arbori ocrotiți

Nr. Crt.	Nr. Unic	Specia	Localizare	Diametru(cm)	Înălțime(m)	Coronament(m)	Viabilitate	Grad întreținere	Riscuri
----------	----------	--------	------------	--------------	-------------	---------------	-------------	------------------	---------

Arbori izolați

Nr. Crt.	Nr. Unic	Specia	Localizare	Diametru(cm)	Înălțime(m)	Coronament(m)	Viabilitate	Grad întreținere	Riscuri
----------	----------	--------	------------	--------------	-------------	---------------	-------------	------------------	---------

Alți arbori

Nr. Crt.	Nr. Unic	Specia	Localizare	Diametru(cm)	Înălțime(m)	Coronament(m)	Viabilitate	Grad întreținere	Riscuri
----------	----------	--------	------------	--------------	-------------	---------------	-------------	------------------	---------

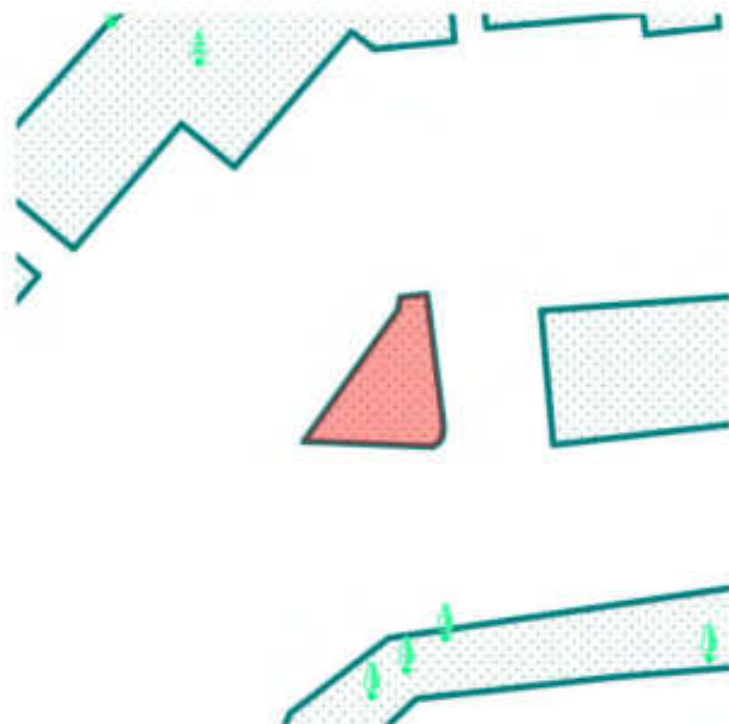
7. DOCUMENTE EMISE CU PRIVIRE LA TERENUL SPAȚIU VERDE ȘI CONSTRUCȚIILE EXISTENTE

Nr. Crt.	Titlu	Emitent	Verificator	Data emiterii	Data verificării	Observații
----------	-------	---------	-------------	---------------	------------------	------------

Județul: Craiova Municipiul: Craiova Localitatea: Craiova Cod SIRUTA: 69900	Secțiune plan: *Nr. Sector cadastral: *Nr. Cadastral imobil: *Nr. Carte funciară:	*Cod zona valorică: *Cod zona protejată: *Cod poștal:
--	--	---

**Fișa spațiului verde Nr. 1546
Strada Fagaras - bl.D19**

1. SCHIȚA AMPLASAMENTULUI TERENULUI SPAȚIU VERDE
Scara: 1:300



2. ADRESA: Zona George Enescu

3. DATE DESPRE TERENUL SPAȚIU VERDE

Proprietar / Deținător teren spațiu verde	Tip proprietate	Mod administrare	Categorie de folosință	Reglementare urbanistică	Suprafața măsurată(mp)		Total teren (mp)	Observații
					Teren exclusiv	Teren în indiviziune		
Municipiul Craiova /Municipiul Craiova	domeniul public al unităților administrativ- teritoriale	direct	Zona verde		25,97	0	25,97	
Total teren(mp)					25,97	0	25,97	

4. DATE PRIVIND CONSTRUCȚIILE EXISTENTE PE TERENUL SPAȚIU VERDE

Proprietar / Deținător construcții	Tip proprietate	Mod administrare	Nr. corp construcție	Cod grupă destinație	Suprafață construită la sol(mp)	Observații
Total suprafață ocupată din terenul spațiu verde (mp)					0	

5. ECHIPAREA EDILITAREA TERENULUI: A C t E G T

6. DATE PRIVIND VEGETAȚIA EXISTENTĂ PE TERENUL SPAȚIU VERDE

Arbori ocrotiți

Nr. Crt.	Nr. Unic	Specia	Localizare	Diametru(cm)	Înălțime(m)	Coronamentul(m)	Viabilitate	Grad întreținere	Riscuri
----------	----------	--------	------------	--------------	-------------	-----------------	-------------	------------------	---------

Arbori Izolați

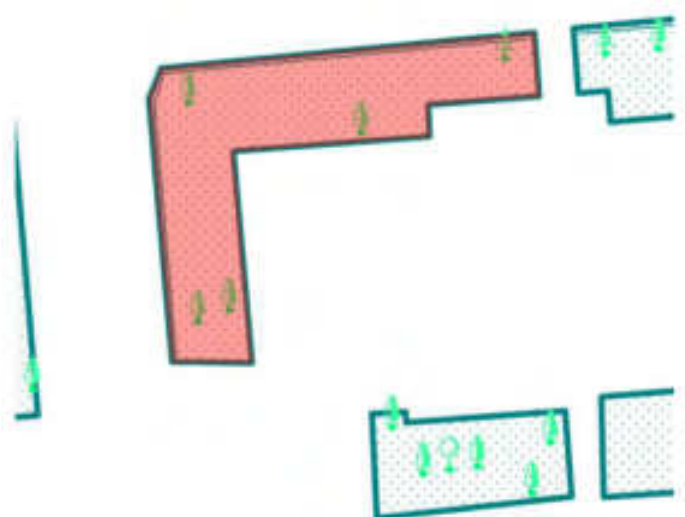
Nr. Crt.	Nr. Unic	Specia	Localizare	Diametru(cm)	Înălțime(m)	Coronamentul(m)	Viabilitate	Grad întreținere	Riscuri
----------	----------	--------	------------	--------------	-------------	-----------------	-------------	------------------	---------

Alți arbori

Nr. Crt.	Nr. Unic	Specia	Localizare	Diametru(cm)	Înălțime(m)	Coronamentul(m)	Viabilitate	Grad întreținere	Riscuri
----------	----------	--------	------------	--------------	-------------	-----------------	-------------	------------------	---------

7. DOCUMENTE EMISE CU PRIVIRE LA TERENUL SPAȚIU VERDE ȘI CONSTRUCȚIILE EXISTENTE

Nr. Crt.	Titlu	Limitent	Verificator	Data emiterii	Data verificării	Observații
----------	-------	----------	-------------	---------------	------------------	------------

Județul: Craiova Municipiul: Craiova Localitatea: Craiova Cod SIRUTA: 69900	Secțiune plan: *Nr. Sector cadastral: *Nr. Cadastral imobil: *Nr. Carte funciară:	*Cod zona valorică: *Cod zona protejată: *Cod poștal:							
Fișa spațiului verde Nr. 1547 Strada Fagaras - bLD21b									
1. SCHIȚA AMPLASAMENTULUI TERENULUI SPAȚIU VERDE Scara: 1:300									
									
2. ADRESA: Zona George Enescu									
3. DATE DESPRE TERENUL SPAȚIU VERDE									
Proprietar / Deținător teren spațiu verde	Tip proprietate	Mod administrare	Categorie de folosință	Reglementare urbanistică	Suprafața măsurată(mp)		Total teren (mp)	Observații	
					Teren exclusiv	Teren în diviziune			
Municipiul Craiova /Municipiul Craiova	domeniul public al unităților administrativ-teritoriale	direct	Zona verde		122,07	0	122,07		
Total teren(mp)					122,07	0	122,07		
4. DATE PRIVIND CONSTRUCȚIILE EXISTENTE PE TERENUL SPAȚIU VERDE									
Proprietar / Deținător construcții	Tip proprietate	Mod administrare	Nr. corp construcție	Cod grupă destinație	Suprafață construită la sol(mp)		Observații		
Total suprafață ocupată din terenul spațiu verde (mp)						0			
5. ECHIPAREA EDILITARA A TERENULUI: A <input checked="" type="checkbox"/> C <input checked="" type="checkbox"/> t <input checked="" type="checkbox"/> B <input checked="" type="checkbox"/> G <input checked="" type="checkbox"/> T <input checked="" type="checkbox"/>									
6. DATE PRIVIND VEGETAȚIA EXISTENTĂ PE TERENUL SPAȚIU VERDE									
Arbori ocrotiți									
Nr. Crt.	Nr. Unic	Specia	Localizare	Diametru(cm)	Înălțime(m)	Coronament(m)	Viabilitate	Grad întreținere	Riscuri
Arbori izolați									

Nr. Crt.	Nr. Unic	Specia	Localizare	Diametru(cm)	Înălțime(m)	Coronament(m)	Viabilitate	Grad întreținere	Riscuri
----------	----------	--------	------------	--------------	-------------	---------------	-------------	------------------	---------

Alți arbori

Nr. Crt.	Nr. Unic	Specia	Localizare	Diametru(cm)	Înălțime(m)	Coronament(m)	Viabilitate	Grad întreținere	Riscuri
1	31639	Artar (paltin de camp)		2	2	1	Foarte buna	Permanent	Fără riscuri
2	31636	Corcodus		22	4	2	Total necorespunzătoare; uscat sau scorbura > 40 cm.	Permanent	Cădere în caz de furtună
3	31638	Dud alb, fragar		54	10	8	Foarte buna	Permanent	Fără riscuri
4	31640	Pin Negru		34	9	4	Foarte buna	Permanent	Fără riscuri
5	31637	Sambucus		12	5	3	Foarte buna	Permanent	Fără riscuri

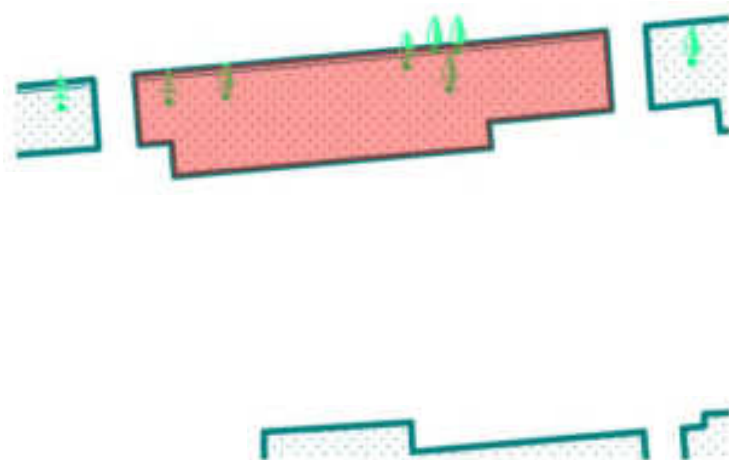
7. DOCUMENTE EMISE CU PRIVIRE LA TERENUL SPAȚIU VERDE ȘI CONSTRUCȚIILE EXISTENTE

Nr. Crt.	Titlu	Emitent	Verificator	Data emiterii	Data verificării	Observații
----------	-------	---------	-------------	---------------	------------------	------------

Județul: Craiova Municipiul: Craiova Localitatea: Craiova Cod SIRUTA: 69900	Secțiune plan: *Nr. Sector cadastral: *Nr. Cadastral imobil: *Nr. Carte funciară:	*Cod zona valorică: *Cod zona protejată: *Cod poștal:
--	--	---

Fișa spațiului verde Nr. 1548
Strada Fagaras - bl.D21b-blD21a

1. SCHIȚA AMPLASAMENTULUI TERENULUI SPAȚIU VERDE
Scara: 1:300



2. ADRESA: Zona George Enescu

3. DATE DESPRE TERENUL SPAȚIU VERDE

Proprietar / Deținător teren spațiu verde	Tip proprietate	Mod administrare	Categorie de folosință	Reglementare urbanistică	Suprafața măsurată(mp)		Total teren (mp)	Observații
					Teren exclusiv	Teren în indiviziune		
Municipiul Craiova /Municipiul Craiova	domeniul public al unităților administrativ- teritoriale	direct	Zona verde		97,69	0	97,69	
Total teren(mp)					97,69	0	97,69	

4. DATE PRIVIND CONSTRUCȚIILE EXISTENTE PE TERENUL SPAȚIU VERDE

Proprietar / Deținător construcții	Tip proprietate	Mod administrare	Nr. corp construcție	Cod grupă destinație	Suprafață construită la sol(mp)	Observații
Total suprafață ocupată din terenul spațiu verde (mp)					0	

5. ECHIPAREA EDILITAREA TERENULUI: A C t E G T

6. DATE PRIVIND VEGETAȚIA EXISTENTĂ PE TERENUL SPAȚIU VERDE

Arbori ocrotiți

Nr. Crt.	Nr. Unic	Specia	Localizare	Diametru(cm)	Înălțime(m)	Coronament(m)	Viabilitate	Grad întreținere	Riscuri
----------	----------	--------	------------	--------------	-------------	---------------	-------------	------------------	---------

Arbori Izolați

Nr. Crt.	Nr. Unic	Specia	Localizare	Diametru(cm)	Înălțime(m)	Coronament(m)	Viabilitate	Grad întreținere	Riscuri
----------	----------	--------	------------	--------------	-------------	---------------	-------------	------------------	---------

Alți arbori

Nr. Crt.	Nr. Unic	Specia	Localizare	Diametru(cm)	Înălțime(m)	Coronament(m)	Viabilitate	Grad întreținere	Riscuri
1	31642	Mar		22	5	3	Foarte buna	Permanent	Fără riscuri
2	31646	Mar		4	3	1	Foarte buna	Permanent	Fără riscuri
3	31641	Pin Negru		30	11	4	Foarte buna	Permanent	Fără riscuri
4	31643	Visin		6	3	1	Foarte buna	Permanent	Fără riscuri
5	31644	Visin		6	3	1	Foarte buna	Permanent	Fără riscuri
6	31645	Visin		8	4	1	Foarte buna	Permanent	Fără riscuri

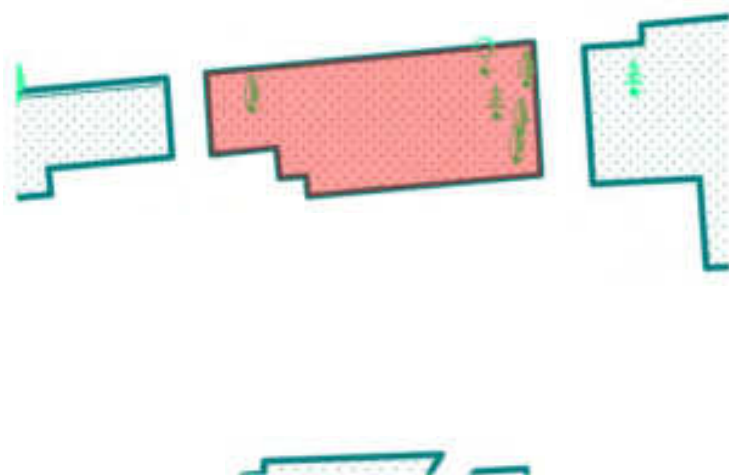
7. DOCUMENTE EMISE CU PRIVIRE LA TERENUL SPAȚIU VERDE ȘI CONSTRUCȚIILE EXISTENTE

Nr. Crt.	Titlu	Emitent	Verificator	Data emiterii	Data verificării	Observații
----------	-------	---------	-------------	---------------	------------------	------------

Județul: Craiova Municipiul: Craiova Localitatea: Craiova Cod SIRUTA: 69900	Secțiune plan: *Nr. Sector cadastral: *Nr. Cadastral imobil: *Nr. Carte funciară:	*Cod zona valorică: *Cod zona protejată: *Cod poștal:
--	--	---

Fișa spațiului verde Nr. 1549
Strada Fagaras - bLD21a

1. SCHIȚA AMPLASAMENTULUI TERENULUI SPAȚIU VERDE
Scara: 1:300



2. ADRESA: Zona George Enescu

3. DATE DESPRE TERENUL SPAȚIU VERDE

Proprietar / Deținător teren spațiu verde	Tip proprietate	Mod administrare	Categorie de folosință	Reglementare urbanistică	Suprafața măsurată(mp)		Total teren (mp)	Observații
					Teren exclusiv	Teren în indiviziune		
Municipiul Craiova /Municipiul Craiova	domeniul public al unităților administrativ- teritoriale	direct	Zona verde		84,86	0	84,86	
Total teren(mp)					84,86	0	84,86	

4. DATE PRIVIND CONSTRUCȚIILE EXISTENTE PE TERENUL SPAȚIU VERDE

Proprietar / Deținător construcții	Tip proprietate	Mod administrare	Nr. corp construcție	Cod grupă destinație	Suprafață construită la sol(mp)	Observații
Total suprafață ocupată din terenul spațiu verde (mp)					0	

5. ECHIPAREA EDILITAREA TERENULUI: A C t E G T

6. DATE PRIVIND VEGETAȚIA EXISTENTĂ PE TERENUL SPAȚIU VERDE

Arbori ocrotiți

Nr. Crt.	Nr. Unic	Specia	Localizare	Diametru(cm)	Înălțime(m)	Coronament(m)	Viabilitate	Grad întreținere	Riscuri
----------	----------	--------	------------	--------------	-------------	---------------	-------------	------------------	---------

Arbori izolați

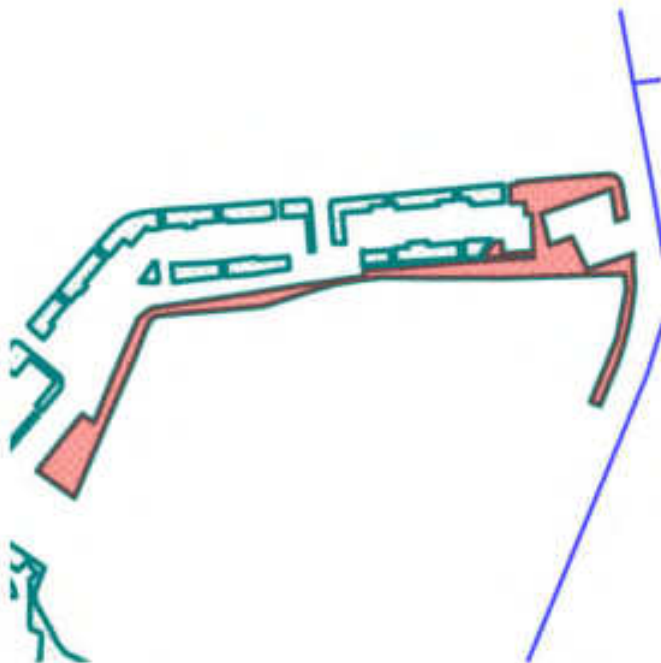
Nr. Crt.	Nr. Unic	Specia	Localizare	Diametru(cm)	Înălțime(m)	Coronament(m)	Viabilitate	Grad întreținere	Riscuri
----------	----------	--------	------------	--------------	-------------	---------------	-------------	------------------	---------

Alți arbori

Nr. Crt.	Nr. Unic	Specia	Localizare	Diametru(cm)	Înălțime(m)	Coronament(m)	Viabilitate	Grad întreținere	Riscuri
1	31654	Artar (paltin de camp)		30	7	3	Foarte buna	Permanent	Fără riscuri
2	31650	Liliac		2	2	1	Fracto buna	Permanent	Fără riscuri
3	31651	Mojdrean		2	2	1	Foarte buna	Permanent	Fără riscuri
4	31652	Pin Negru		20	10	3	Foarte buna	Permanent	Fără riscuri
5	31653	Prun		14	6	2	Foarte buna	Permanent	Fără riscuri
6	31647	Tei puzios		38	6	4	Fracto buna	Permanent	Fără riscuri

7. DOCUMENTE EMISE CU PRIVIRE LA TERENUL SPAȚIU VERDE ȘI CONSTRUCȚIILE EXISTENTE

Nr. Crt.	Titlu	Emitent	Verificator	Data emiterii	Data verificării	Observații
----------	-------	---------	-------------	---------------	------------------	------------

Județul: Craiova Municipiul: Craiova Localitatea: Craiova Cod SIRUTA: 69900	Secțiune plan: *Nr. Sector cadastral: *Nr. Cadastral imobil: *Nr. Carte funciară:	*Cod zona valorică: *Cod zona protejată: *Cod poștal:							
Fișa spațiului verde Nr. 1550 Strada Fagaras - bl.D21a									
1. SCIȚĂ AMPLASAMENTULUI TERENULUI SPAȚIU VERDE Scara: 1:2061									
									
2. ADRESA: Zona George Enescu									
3. DATE DESPRE TERENUL SPAȚIU VERDE									
Proprietar / Deținător teren spațiu verde	Tip proprietate	Mod administrare	Categorie de folosință	Reglementare urbanistică	Suprafața măsurată(m ²)		Total teren (m ²)	Observații	
					Teren exclusiv	Teren în indiviziune			
Municipiul Craiova /Municipiul Craiova	domeniul public al unităților administrativ-teritoriale	direct	Zona verde		1909,4	0	1909,4		
Total teren(m²)					1909,4	0	1909,4		
4. DATE PRIVIND CONSTRUCȚIILE EXISTENTE PE TERENUL SPAȚIU VERDE									
Proprietar / Deținător construcții	Tip proprietate	Mod administrare	Nr. corp construcție	Cod grupă destinație	Suprafață construită la sol(m ²)		Observații		
Total suprafață ocupată din terenul spațiu verde (m²)						0			
5. ECHIPAREA EDILITAREA A TERENULUI: A <input type="checkbox"/> C <input type="checkbox"/> t <input type="checkbox"/> E <input type="checkbox"/> G <input type="checkbox"/> T <input type="checkbox"/>									
6. DATE PRIVIND VEGETAȚIA EXISTENTĂ PE TERENUL SPAȚIU VERDE									
Arbori ocrotiți									
Nr. Cr.	Nr. Unic	Specie	Localizare	Diametru(cm)	Înălțime(m)	Coronament(m)	Viabilitate	Grad întregire	Riscul
1	31786	Nuc comun		24	7	4	Foarte buna	Permanent	Fără riscuri

Arbori izolați

Nr. Crt.	Nr. Unic	Specia	Localizare	Diametru(cm)	Înălțime(m)	Coronament(m)	Viabilitate	Grad întreținere	Riscuri
----------	----------	--------	------------	--------------	-------------	---------------	-------------	------------------	---------

Alți arbori

Nr. Crt.	Nr. Unic	Specia	Localizare	Diametru(cm)	Înălțime(m)	Coronament(m)	Viabilitate	Grad întreținere	Riscuri
1	31685	Artar (paltin de camp)		8	6	1	Foarte buna	Permanent	Fără riscuri
2	31687	Artar (paltin de camp)		18	8	3	Foarte buna	Permanent	Fără riscuri
3	31690	Artar (paltin de camp)		18	8	3	Foarte buna	Permanent	Fără riscuri
4	31686	Artar (paltin de camp)		22	9	3	Foarte buna	Permanent	Fără riscuri
5	31688	Artar (paltin de camp)		10	7	2	Foarte buna	Permanent	Fără riscuri
6	31682	Artar (paltin de camp)		26	10	4	Foarte buna	Permanent	Fără riscuri
7	31680	Artar (paltin de camp)		30	11	6	Foarte buna	Permanent	Fără riscuri
8	31678	Artar american		14	4	3	Foarte buna	Permanent	Fără riscuri
9	31683	Artar american		18	8	3	Foarte buna	Permanent	Fără riscuri
10	31693	Artar american		12	6	2	Foarte buna	Permanent	Fără riscuri
11	31694	Artar american		12	6	2	Foarte buna	Permanent	Fără riscuri
12	31730	Artar american		18	6	2	Foarte buna	Permanent	Fără riscuri
13	31793	Artar american		12	6	3	Foarte buna	Permanent	Fără riscuri
14	31733	Artar american		14	7	2	Foarte buna	Permanent	Fără riscuri
15	31734	Artar american		14	7	2	Foarte buna	Permanent	Fără riscuri
16	31729	Artar american		16	6	2	Foarte buna	Permanent	Fără riscuri
17	31810	Artar american		14	7	3	Foarte buna	Permanent	Fără riscuri
18	31744	Artar american		20	8	4	Foarte buna	Permanent	Fără riscuri
19	31735	Artar american		38	12	6	Foarte buna	Permanent	Fără riscuri
20	31732	Artar american		12	5	2	Foarte buna	Permanent	Fără riscuri
21	31736	Artar american		6	4	2	Foarte buna	Permanent	Fără riscuri
22	31737	Artar american		6	4	2	Foarte buna	Permanent	Fără riscuri

23	31740	Artar american		56	14	6	Foarte buna	Permanent	Fără riscuri
24	31743	Artar american		40	11	6	Foarte buna	Permanent	Fără riscuri
25	31809	Artar american		14	5	3	Foarte buna	Permanent	Fără riscuri
26	31791	Artar american		10	6	3	Foarte buna	Permanent	Fără riscuri
27	31792	Artar american		14	7	3	Foarte buna	Permanent	Fără riscuri
28	31731	Artar american		16	6	2	Foarte buna	Permanent	Fără riscuri
29	31728	Artar american		16	6	2	Foarte buna	Permanent	Fără riscuri
30	31695	Artar american		10	6	2	Foarte buna	Permanent	Fără riscuri
31	31677	Caisul		24	8	4	Foarte buna	Permanent	Fără riscuri
32	31738	Castan porcesc		14	6	2	Total necorespunzatoare: uscat sau scobitura > 40 cm.	Permanent	Cădere în caz de furtună
33	31797	Cenusar, fals otetar		14	7	3	Foarte buna	Permanent	Fără riscuri
34	31789	Cenusar, fals otetar		36	13	5	Foarte buna	Permanent	Fără riscuri
35	31798	Cenusar, fals otetar		10	7	3	Foarte buna	Permanent	Fără riscuri
36	31720	Coreodus		10	4	2	Foarte buna	Permanent	Fără riscuri
37	31715	Coreodus		12	5	2	Foarte buna	Permanent	Fără riscuri
38	31691	Coreodus		4	4	1	Foarte buna	Permanent	Fără riscuri
39	31702	Coreodus		12	5	2	Foarte buna	Permanent	Fără riscuri
40	31707	Coreodus		10	5	2	Foarte buna	Permanent	Fără riscuri
41	31746	Coreodus		10	5	3	Foarte buna	Permanent	Fără riscuri
42	31716	Coreodus		12	5	2	Foarte buna	Permanent	Fără riscuri
43	31785	Coreodus		12	6	3	Foarte buna	Permanent	Fără riscuri
44	31803	Coreodus		12	4	3	Foarte buna	Permanent	Fără riscuri
45	31801	Coreodus		8	5	2	Foarte buna	Permanent	Fără riscuri
46	31802	Coreodus		6	5	2	Foarte buna	Permanent	Fără riscuri
47	31795	Coreodus		10	6	2	Foarte buna	Permanent	Fără riscuri
48	31782	Coreodus		18	5	2	Buna; prezintă zgărieturi, gătuire,	Permanent	Fără riscuri

							cioplitura, cicatrizari, incluziune de corp		
49	31765	Coreodus	10	4	2		Total necorespunzatoare: uscat sau scorbura > 40 cm.	Permanent	Cădere în caz de furtună
50	31699	Coreodus	8	3	2		Total necorespunzatoare: uscat sau scorbura > 40 cm.	Permanent	Cădere în caz de furtună
51	31807	Coreodus	10	6	2		Foarte buna	Permanent	Fără riscuri
52	31727	Gladia	30	11	3		Foarte buna	Permanent	Fără riscuri
53	31800	Gladia	12	8	2		Foarte buna	Permanent	Fără riscuri
54	31817	Liliac	4	3	2		Foarte buna	Permanent	Fără riscuri
55	31813	Liliac	4	3	2		Foarte buna	Permanent	Fără riscuri
56	31819	Liliac	4	3	2		Foarte buna	Permanent	Fără riscuri
57	31818	Liliac	4	3	2		Foarte buna	Permanent	Fără riscuri
58	31816	Liliac	4	3	2		Foarte buna	Permanent	Fără riscuri
59	31814	Liliac	4	3	2		Foarte buna	Permanent	Fără riscuri
60	31684	Mejdrecan	18	6	3		Foarte buna	Permanent	Fără riscuri
61	31679	Mejdrecan	20	6	3		Foarte buna	Permanent	Fără riscuri
62	31698	Mejdrecan	22	10	3		Foarte buna	Permanent	Fără riscuri
63	31701	Mejdrecan	8	4	2		Foarte buna	Permanent	Fără riscuri
64	31796	Mejdrecan	10	6	3		Foarte buna	Permanent	Fără riscuri
65	31689	Mejdrecan	20	7	3		Foarte buna	Permanent	Fără riscuri
66	31697	Mejdrecan	65	4	2		Foarte buna	Permanent	Fără riscuri
67	31811	Nectarin	6	4	2		Foarte buna	Permanent	Fără riscuri
68	31784	Orezar Rosu	34	13	5		Foarte buna	Permanent	Fără riscuri
69	31681	Pin Negru	22	11	3		Foarte buna	Permanent	Fără riscuri
70	31676	Pin Negru	24	11	3		Foarte buna	Permanent	Fără riscuri
71	31692	Plop euroamerican (canadian)	20	11	2		Foarte buna	Permanent	Fără riscuri

72	31711	Salcâm		6	3	1	Foarte bună	Permanent	Fără riscuri
73	31713	Salcâm		6	4	1	Foarte bună	Permanent	Fără riscuri
74	31717	Salcâm		8	4	1	Foarte bună	Permanent	Fără riscuri
75	31714	Salcâm		8	4	1	Foarte bună	Permanent	Fără riscuri
76	31770	Salcâm		20	11	3	Foarte bună	Permanent	Fără riscuri
77	31712	Salcâm		8	4	1	Foarte bună	Permanent	Fără riscuri
78	31721	Salcâm		12	6	3	Foarte bună	Permanent	Fără riscuri
79	31751	Salcâm		14	7	3	Foarte bună	Permanent	Fără riscuri
80	31779	Salcâm		10	10	1	Foarte bună	Permanent	Fără riscuri
81	31753	Salcâm		12	8	2	Foarte bună	Permanent	Fără riscuri
82	31749	Salcâm		18	7	2	Foarte bună	Permanent	Fără riscuri
83	31758	Salcâm		18	10	4	Foarte bună	Permanent	Fără riscuri
84	31745	Salcâm		14	7	2	Foarte bună	Permanent	Fără riscuri
85	31759	Salcâm		16	11	3	Foarte bună	Permanent	Fără riscuri
86	31754	Salcâm		14	8	2	Foarte bună	Permanent	Fără riscuri
87	31755	Salcâm		22	10	3	Foarte bună	Permanent	Fără riscuri
88	31760	Salcâm		18	10	4	Foarte bună	Permanent	Fără riscuri
89	31752	Salcâm		14	7	3	Foarte bună	Permanent	Fără riscuri
90	31757	Salcâm		14	10	2	Foarte bună	Permanent	Fără riscuri
91	31762	Salcâm		20	8	3	Foarte bună	Permanent	Fără riscuri
92	31763	Salcâm		16	7	3	Foarte bună	Permanent	Fără riscuri
93	31756	Salcâm		18	10	3	Foarte bună	Permanent	Fără riscuri
94	31768	Salcâm		16	11	2	Foarte bună	Permanent	Fără riscuri
95	31761	Salcâm		14	10	2	Foarte bună	Permanent	Fără riscuri
96	31769	Salcâm		24	10	3	Foarte bună	Permanent	Fără riscuri
97	31764	Salcâm		16	9	3	Foarte bună	Permanent	Fără riscuri

98	31767	Salcam		8	6	1	Foarte buna	Permanent	Fără riscuri
99	31780	Salcam		18	9	3	Foarte buna	Permanent	Fără riscuri
100	31773	Salcam		18	12	2	Foarte buna	Permanent	Fără riscuri
101	31750	Salcam		16	7	3	Foarte buna	Permanent	Fără riscuri
102	31747	Salcam		14	7	2	Foarte buna	Permanent	Fără riscuri
103	31748	Salcam		12	6	2	Foarte buna	Permanent	Fără riscuri
104	31709	Salcam		10	8	3	Foarte buna	Permanent	Fără riscuri
105	31778	Salcam		10	10	1	Foarte buna	Permanent	Fără riscuri
106	31777	Salcam		18	11	2	Foarte buna	Permanent	Fără riscuri
107	31774	Salcam		18	12	2	Foarte buna	Permanent	Fără riscuri
108	31776	Salcam		12	11	2	Foarte buna	Permanent	Fără riscuri
109	31775	Salcam		10	11	1	Foarte buna	Permanent	Fără riscuri
110	31781	Salcam		16	9	3	Foarte buna	Permanent	Fără riscuri
111	31787	Salcam		6	7	1	Foarte buna	Permanent	Fără riscuri
112	31790	Salcam		8	7	1	Foarte buna	Permanent	Fără riscuri
113	31783	Sâmbovina		22	10	3	Foarte buna	Permanent	Fără riscuri
114	31719	Sâmbovina		12	4	2	Buna: prezinta zgarieturi, galbura, cioplitura, cicatrizari, incluziune de corp	Permanent	Fără riscuri
115	31706	Sâmbovina		10	5	2	Foarte buna	Permanent	Fără riscuri
116	31703	Sâmbovina		26	12	4	Foarte buna	Permanent	Fără riscuri
117	31700	Sâmbovina		8	5	3	Foarte buna	Permanent	Fără riscuri
118	31696	Sâmbovina		10	6	2	Foarte buna	Permanent	Fără riscuri
119	31718	Sâmbovina		24	9	3	Foarte buna	Permanent	Fără riscuri
120	31723	Sâmbovina		12	4	1	Foarte buna	Permanent	Fără riscuri
121	31722	Sâmbovina		10	4	1	Foarte buna	Permanent	Fără riscuri
122	31724	Sâmbovina		10	4	1	Foarte buna	Permanent	Fără riscuri

123	31725	Sâmbovina		10	4	1	Foarte buna	Permanent	Fără riscuri
124	31766	Sâmbovina		18	6	4	Foarte buna	Permanent	Fără riscuri
125	31799	Sâmbovina		10	6	2	Foarte buna	Permanent	Fără riscuri
126	31726	Sâmbovina		12	5	2	Foarte buna	Permanent	Fără riscuri
127	31788	Sâmbovina		38	12	4	Foarte buna	Permanent	Fără riscuri
128	31771	Sâmbovina		22	11	4	Foarte buna	Permanent	Fără riscuri
129	31739	Sâmbovina		6	4	2	Foarte buna	Permanent	Fără riscuri
130	31741	Sâmbovina		14	5	2	Foarte buna	Permanent	Fără riscuri
131	31812	Tei cu frunza mare		6	4	2	Foarte buna	Permanent	Fără riscuri
132	31708	Ulm de câmp		20	8	3	Foarte buna	Permanent	Fără riscuri

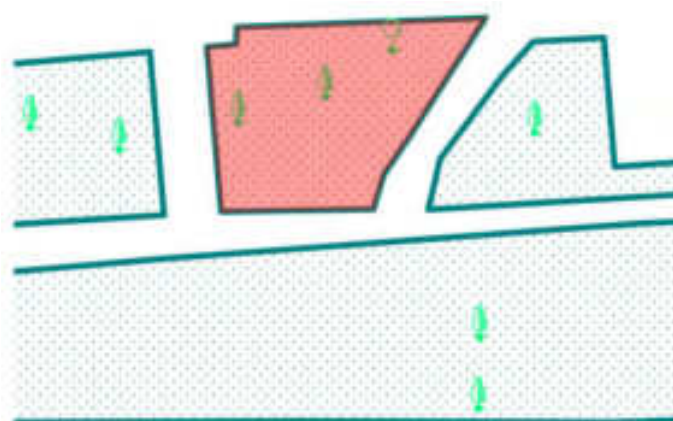
7. DOCUMENTE EMISE CU PRIVIRE LA TERENUL SPAȚIU VERDE ȘI CONSTRUCȚIILE EXISTENTE

Nr. Crt	Titlu	Emitent	Verificator	Data emiterii	Data verificării	Observații
---------	-------	---------	-------------	---------------	------------------	------------

Județul: Craiova Municipiul: Craiova Localitatea: Craiova Cod SIRLTA: 69900	Secțiune plan: *Nr. Sector cadastral: *Nr. Cadastral imobil: *Nr. Carte funciar:	*Cod zona valorică: *Cod zona protejată: *Cod poștal:
--	---	---

**Fișa spațiului verde Nr. 1551
Strada Fagaras - bl.D21a**

1. SCIȚA AMPLASAMENTULUI TERENULUI SPAȚIU VERDE
Scara: 1:200



2. ADREȘA: Zona George Enescu

3. DATE DESPRE TERENUL SPAȚIU VERDE

Proprietar / Deținător teren spațiu verde	Tip proprietate	Mod administrare	Categorie de folosință	Reglementare urbanistică	Suprafața măsurată(mp)		Total teren (mp)	Observații
					Teren exclusiv	Teren în diviziune		
Municipiul Craiova /Municipiul Craiova	domeniul public al unităților administrativ-teritoriale	direct	Zona verde		42,71	0	42,71	
Total teren(mp)					42,71	0	42,71	

4. DATE PRIVIND CONSTRUCȚIILE EXISTENTE PE TERENUL SPAȚIU VERDE

Proprietar / Deținător construcții	Tip proprietate	Mod administrare	Nr. corp construcție	Cod grupă destinație	Suprafață construită la sol(mp)	Observații
Total suprafață ocupată din terenul spațiu verde (mp)					0	

5. ECHIPAREA EDILITARA A TERENULUI: A C t E G T

6. DATE PRIVIND VEGETAȚIA EXISTENTĂ PE TERENUL SPAȚIU VERDE

Arbori ocrotiți

Nr. Crt.	Nr. Unic	Specie	Localizare	Diametru(cm)	Înălțime(m)	Coronament(m)	Viabilitate	Grad întreținere	Riscuri
----------	----------	--------	------------	--------------	-------------	---------------	-------------	------------------	---------

Arbori izolați

Nr. Crt.	Nr. Unic	Specia	Localizare	Diametru(cm)	Înălțime(m)	Coronament(m)	Viabilitate	Grad întreținere	Riscuri
----------	----------	--------	------------	--------------	-------------	---------------	-------------	------------------	---------

Alți arbori

Nr. Crt.	Nr. Unic	Specia	Localizare	Diametru(cm)	Înălțime(m)	Coronament(m)	Viabilitate	Grad întreținere	Riscuri
1	31672	Corcodusul roșu		16	4	1	Total necorespunzătoare: uscat sau scoțitura > 40 cm.	Permanent	Cădere în caz de furtună
2	31673	Liliac		6	5	2	Foarte buna	Permanent	Fără riscuri
3	31670	Tei cu frunza mare		30	11	5	Foarte buna	Permanent	Fără riscuri

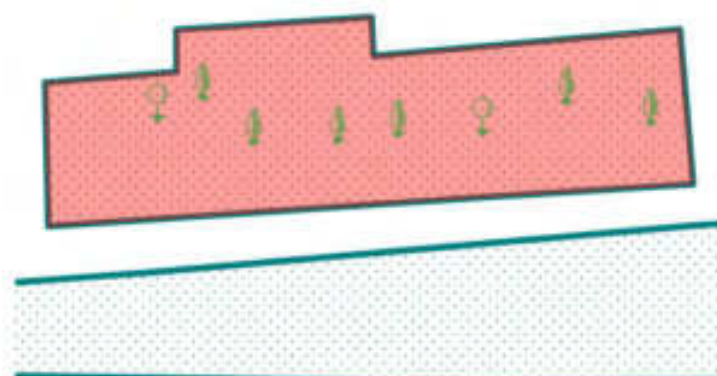
7. DOCUMENTE EMISE CU PRIVIRE LA TERENUL SPAȚIU VERDE ȘI CONSTRUCȚIILE EXISTENTE

Nr. Crt.	Titlu	Emitent	Verificator	Data emiterii	Data verificării	Observații
----------	-------	---------	-------------	---------------	------------------	------------

Județul: Craiova Municipiul: Craiova Localitatea: Craiova Cod SIRUTA: 69900	Secțiune plan: *Nr. Sector cadastral: *Nr. Cadastral imobil: *Nr. Carte funciară:	*Cod zona valorică: *Cod zona protejată: *Cod poștal:
--	--	---

Fișa spațiului verde Nr. 1552
Strada Fagaras - bl.D21a-bl.D21b

1. SCHIȚA AMPLASAMENTULUI TERENULUI SPAȚIU VERDE
Scara: 1:223



2. ADRESA: Zona George Enescu

3. DATE DESPRE TERENUL SPAȚIU VERDE

Proprietar / Deținător teren spațiu verde	Tip proprietate	Mod administrare	Categorie de folosință	Reglementare urbanistică	Suprafața măsurată(mp)		Total teren (mp)	Observații
					Teren exclusiv	Teren în indiviziune		
Municipiul Craiova /Municipiul Craiova	domeniul public al unităților administrativ- teritoriale	direct	Zona verde		126,48	0	126,48	
Total teren(mp)					126,48	0	126,48	

4. DATE PRIVIND CONSTRUCȚIILE EXISTENTE PE TERENUL SPAȚIU VERDE

Proprietar / Deținător construcții	Tip proprietate	Mod administrare	Nr. corp construcție	Cod grupă destinație	Suprafață construită la sol(mp)	Observații
Total suprafață ocupată din terenul spațiu verde (mp)					0	

5. ECHIPAREA EDILITARA A TERENULUI: A C t B G T

6. DATE PRIVIND VEGETAȚIA EXISTENTĂ PE TERENUL SPAȚIU VERDE

Arbori ocratiți

Nr. Crt.	Nr. Linie	Specia	Localizare	Diametru(cm)	Înălțime(m)	Coronament(m)	Viabilitate	Grad întreținere	Riscuri
----------	-----------	--------	------------	--------------	-------------	---------------	-------------	------------------	---------

Arbori izolați

Nr. Crt.	Nr. Linie	Specia	Localizare	Diametru(cm)	Înălțime(m)	Coronament(m)	Viabilitate	Grad întreținere	Riscuri
----------	-----------	--------	------------	--------------	-------------	---------------	-------------	------------------	---------

Alți arbori

Nr. Crt.	Nr. Linie	Specia	Localizare	Diametru(cm)	Înălțime(m)	Coronament(m)	Viabilitate	Grad întreținere	Riscuri
1	31663	Caisul		18	6	2	Buna: prezinta zgarieturi, guluire, cioplitura, cicatrizari, incluziune de corp	Permanent	Fără riscuri
2	31667	Lilias		2	2	1	Foarte buna	Permanent	Fără riscuri
3	31662	Lilias		4	2	1	Foarte buna	Permanent	Fără riscuri
4	31664	Tei cu frunza mare		24	10	4	Foarte buna	Permanent	Fără riscuri
5	31666	Tei cu frunza mare		24	8	4	Foarte buna	Permanent	Fără riscuri
6	31665	Tei pucios		18	10	4	Foarte buna	Permanent	Fără riscuri
7	31669	Visin		2	3	1	Foarte buna	Permanent	Fără riscuri
8	31668	Visin		4	3	1	Foarte buna	Permanent	Fără riscuri

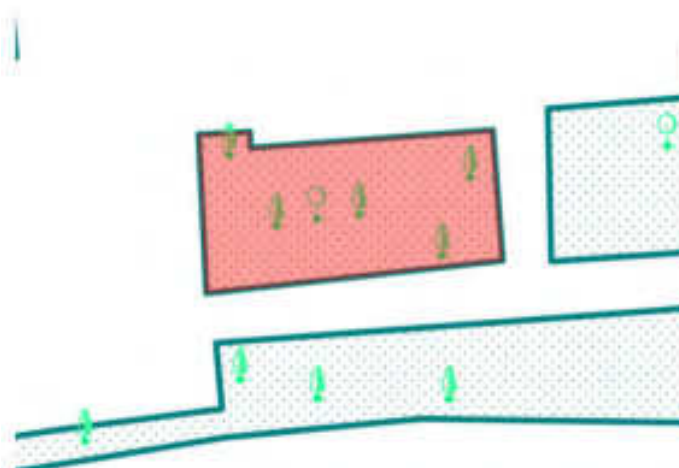
7. DOCUMENTE EMISE CU PRIVIRE LA TERENUL SPAȚIU VERDE ȘI CONSTRUCȚIILE EXISTENTE

Nr. Crt.	Titlu	Emitent	Verificator	Data emiterii	Data verificării	Observații
----------	-------	---------	-------------	---------------	------------------	------------

Județul: Craiova Municipiul: Craiova Localitatea: Craiova Cod SIRUTA: 69900	Secțiune plan: *Nr. Sector cadastral: *Nr. Cadastral imobil: *Nr. Carte funciara:	*Cod zona valorică: *Cod zona protejată: *Cod poștal:
--	--	---

Fișa spațiului verde Nr. 1553
Strada Fagaras - bl.D21b

1. SCHIȚA AMPLASAMENTULUI TERENULUI SPAȚIU VERDE
Scara: 1:200



2. ADREȘA: Zona George Enescu

3. DATE DESPRE TERENUL SPAȚIU VERDE

Proprietar / Deținător teren spațiu verde	Tip proprietate	Mod administrare	Categorie de folosință	Reglementare urbanistică	Suprafața măsurată(mp)		Total teren (mp)	Observații
					Teren exclusiv	Teren în indiviziune		
Municipiul Craiova /Municipiul Craiova	domeniul public al unităților administrativ-teritoriale	direct	Zona verde		44,7	0	44,7	
Total teren(mp)					44,7	0	44,7	

4. DATE PRIVIND CONSTRUCȚIILE EXISTENTE PE TERENUL SPAȚIU VERDE

Proprietar / Deținător construcții	Tip proprietate	Mod administrare	Nr. corp construcție	Cod grupă destinație	Suprafață construită la sol(mp)	Observații
Total suprafață ocupată din terenul spațiu verde (mp)					0	

5. ECHIPAREA EDILITARĂ A TERENULUI: A C t E G T

6. DATE PRIVIND VEGETAȚIA EXISTENTĂ PE TERENUL SPAȚIU VERDE

Arbori scrotiți

Nr. Crt.	Nr. Unie	Specia	Localizare	Diametru(cm)	Înălțime(m)	Coronament(m)	Visibilitate	Grad întreținere	Riscuri
1	31658	Nuc comun		6	5	1	Foarte	Permanent	Fără

							buna		Riscuri
2	31656	Nuc comun		6	5	2	Foarte buna	Permanent	Fără riscuri
3	31661	Nuc comun		6	5	1	Foarte buna	Permanent	Fără riscuri

Arbori izolați

Nr. Crt.	Nr. Unic	Specia	Localizare	Diametru(cm)	Înălțime(m)	Coronament(m)	Viabilitate	Grad întreținere	Riscuri
----------	----------	--------	------------	--------------	-------------	---------------	-------------	------------------	---------

Alți arbori

Nr. Crt.	Nr. Unic	Specia	Localizare	Diametru(cm)	Înălțime(m)	Coronament(m)	Viabilitate	Grad întreținere	Riscuri
1	31655	Artar american		6	5	2	Foarte buna	Permanent	Fără riscuri
2	31660	Caisul		16	5	1	Total necorespunzătoare: uscat sau scorbura > 40 cm.	Permanent	Cădere în caz de furtună
3	31657	Liliac		2	2	1	Foarte buna	Permanent	Fără riscuri

7. DOCUMENTE EMISE CU PRIVIRE LA TERENUL SPAȚIU VERDE ȘI CONSTRUCȚIILE EXISTENTE

Nr. Crt.	Titlu	Emitent	Verificator	Data emiterii	Data verificării	Observații
----------	-------	---------	-------------	---------------	------------------	------------

Județul: Craiova
Municipiul: Craiova
Localitatea: Craiova
Cod SIRUTA: 69900

Secțiune plan:
*Nr. Sector cadastral:
*Nr. Cadastral imobil:
*Nr. Carte funciară:

*Cod zona valorică:
*Cod zona protejată:
*Cod poștal:

Fișa spațiului verde Nr. 1554
Strada Nicolae Bălcescu

1. SCHIȚA AMPLASAMENTULUI TERENULUI SPAȚIU VERDE
Scara: 1:200



2. ADRRSA: Zona George Enescu

3. DATE DESPRE TERENUL SPAȚIU VERDE

Proprietar / Deținător teren spațiu verde	Tip proprietate	Mod administrare	Categorie de folosință	Reglementare urbanistică	Suprafața măsurată(mp)		Total teren (mp)	Observații
					Teren exclusiv	Teren în indiviziune		
Municipiul Craiova /Municipiul Craiova	domeniul public al unităților administrativ- teritoriale	direct	Zona verde		20,44	0	20,44	
Total teren(mp)					20,44	0	20,44	

4. DATE PRIVIND CONSTRUCȚIILE EXISTENTE PE TERENUL SPAȚIU VERDE

Proprietar / Deținător construcții	Tip proprietate	Mod administrare	Nr. corp construcție	Cod grupă destinație	Suprafață construită la sol(mp)	Observații
Total suprafață ocupată din terenul spațiu verde (mp)					0	

5. ECHIPAREA EDILITARA A TERENULUI: A C t E G T

6. DATE PRIVIND VEGETAȚIA EXISTENTĂ PE TERENUL SPAȚIU VERDE

Arbori ocrotiți

Nr. Crt.	Nr. Unic	Specia	Localizare	Diametru(cm)	Înălțime(m)	Coronament(m)	Viabilitate	Grad întreținere	Riscuri
----------	----------	--------	------------	--------------	-------------	---------------	-------------	------------------	---------

Arbori izolați

Nr. Crt.	Nr. Unic	Specia	Localizare	Diametru(cm)	Înălțime(m)	Coronament(m)	Viabilitate	Grad întreținere	Riscuri
----------	----------	--------	------------	--------------	-------------	---------------	-------------	------------------	---------

Alți arbori

Nr. Crt.	Nr. Unic	Specia	Localizare	Diametru(cm)	Înălțime(m)	Coronament(m)	Viabilitate	Grad întreținere	Riscuri
----------	----------	--------	------------	--------------	-------------	---------------	-------------	------------------	---------

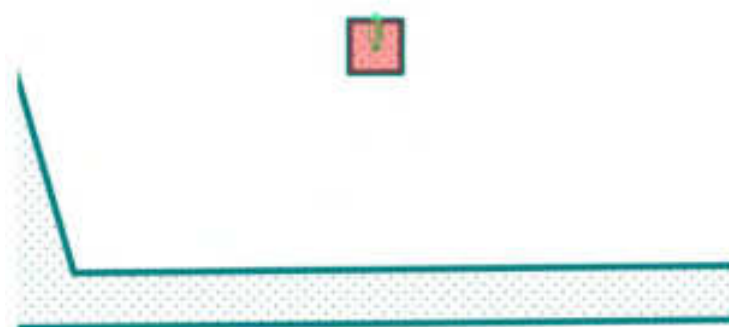
7. DOCUMENTE EMISE CU PRIVIRE LA TERENUL SPAȚIU VERDE ȘI CONSTRUCȚIILE EXISTENTE

Nr. Crt.	Titlu	Emitent	Verificator	Data emiterii	Data verificării	Observații
----------	-------	---------	-------------	---------------	------------------	------------

Județul: Craiova Municipiul: Craiova Localitatea: Craiova Cod STRUTA: 69900	Secțiune plan: *Nr. Sector cadastral: *Nr. Cadastral imobil: *Nr. Carte funciară:	*Cod zona valorică: *Cod zona protejată: *Cod poștal:
--	--	---

Fișa spațiului verde Nr. 1555
Strada Fagaras - bl.D8

1. SCIȚĂ AMPLASAMENTULUI TERENULUI SPAȚIU VERDE
Scara: 1:100



2. ADRESA: Zona George Enescu

3. DATE DESPRE TERENUL SPAȚIU VERDE

Proprietar / Deținător teren spațiu verde	Tip proprietate	Mod administrare	Categorie de folosință	Reglementare urbanistică	Suprafața măsurată(mp)		Total teren (mp)	Observații
					Teren exclusiv	Teren în indiviziune		
Municipiul Craiova /Municipiul Craiova	domeniul public al unităților administrativ- teritoriale	direct	Zona verde		0,64	0	0,64	
Total teren(mp)					0,64	0	0,64	

4. DATE PRIVIND CONSTRUCȚIILE EXISTENTE PE TERENUL SPAȚIU VERDE

Proprietar / Deținător construcții	Tip proprietate	Mod administrare	Nr. corp construcție	Cod grupă destinație	Suprafață construită la sol(mp)	Observații
Total suprafață ocupată din terenul spațiu verde (mp)					0	

5. ECHIPAREA EDILITAREA TERENULUI: A C t E G T

6. DATE PRIVIND VEGETAȚIA EXISTENTĂ PE TERENUL SPAȚIU VERDE

Arburi ucroutiți

Nr. Crt.	Nr. Unic	Specia	Localizare	Diametru(cm)	Înălțime(m)	Coronament(m)	Viabilitate	Grad întreținere	Riscuri
----------	----------	--------	------------	--------------	-------------	---------------	-------------	------------------	---------

Arbori izolați

Nr. Crt.	Nr. Unic	Specia	Localizare	Diametru(cm)	Înălțime(m)	Coronament(m)	Viabilitate	Grad întreținere	Riscuri
1	31291	Tei cu frunza mare		24	9	4	Foarte buna	Permanent	Fără riscuri

Alți arbori

Nr. Crt.	Nr. Unic	Specia	Localizare	Diametru(cm)	Înălțime(m)	Coronament(m)	Viabilitate	Grad întreținere	Riscuri
----------	----------	--------	------------	--------------	-------------	---------------	-------------	------------------	---------

7. DOCUMENTE EMISE CU PRIVIRE LA TERENUL SPAȚIU VERDE ȘI CONSTRUCȚIILE EXISTENTE

Nr. Crt.	Titlu	Emitent	Verificator	Data emiterii	Data verificării	Observații
----------	-------	---------	-------------	---------------	------------------	------------