

HOTĂRÂREA NR. _____

**privind cumpărarea (achiziționarea) de către municipiul Craiova, a imobilului-teren
situat în bd.Dacia, nr.80D**

Consiliul Local al Municipiului Craiova, întrunit în ședința ordinară din data de 27.10.2022;

Având în vedere referatul de aprobare nr.176537/2022, raportul nr.177298/2022 al Direcției Patrimoniu și raportul de avizare nr.178213/2022 al Direcției Juridice, Asistență de Specialitate și Contencios Administrativ prin care se propune cumpărarea (achiziționarea) de către municipiul Craiova, a imobilului-teren situat în bd.Dacia, nr.80D;

În conformitate cu prevederile Legii cadastrului și a publicității imobiliare nr.7/1996, republicată;

În temeiul art.129 alin.2 lit.c, art.139 alin.2, art.154 alin.1 și art.196 alin.1 lit.a din Ordonanța de Urgență a Guvernului nr.57/2019 privind Codul administrativ, cu modificările și completările ulterioare;

HOTĂRĂȘTE:

- Art.1.** Se aprobă cumpărarea (achiziționarea) de către municipiul Craiova a imobilului-teren, în suprafață de 890 mp. din acte și 889 mp. din măsurători, situat în municipiul Craiova, bd.Dacia, nr.80D, înscris în Cartea Funciară nr.211648 Craiova, identificat conform planului de amplasament și delimitare și a planului de încadrare în zonă, prevăzute în anexele nr.1 și 2 care fac parte integrantă din prezenta hotărâre.
- Art.2.** Prețul de pornire al negocierii va fi stabilit pe baza raportului de evaluare care va fi supus aprobării Consiliului Local al Municipiului Craiova.
- Art.3.** Se împuternicește Primarul Municipiului Craiova să desemneze comisia de negociere, să reprezinte municipiul Craiova la Oficiul de Cadastru și Publicitate Imobiliară Dolj și în fața notarului public, în vederea îndeplinirii condițiilor de publicitate imobiliară prevăzute de lege.
- Art.4.** Cheltuielile ocazionate pentru perfectarea actelor notariale și efectuarea procedurilor de publicitate imobiliară prevăzute de lege vor fi suportate de către municipiul Craiova.
- Art.5.** Primarul Municipiului Craiova, prin aparatul de specialitate: Serviciul Administrație Publică Locală și Direcția Patrimoniu vor aduce la îndeplinire prevederile prezentei hotarari.

**INIȚIATOR,
PRIMAR,
Lia-Olguța VASILESCU**

**AVIZAT,
SECRETAR GENERAL,
Nicoleta MIULESCU**

Referat de aprobare

la Proiectul de hotărâre privind cumpărarea (achiziționarea) de către Municipiul Craiova, a imobilului - teren în suprafață de 890 mp din acte și 889 mp din măsurători, situat în Craiova, Bulevardul Dacia, nr. 80D, înscris în Cartea Funciară nr. 211648 UAT Craiova

Prin adresa nr. 44048/28.02.2022 Cojocaru Ștefana proprietar al imobilului - teren în suprafață de 890 mp din acte și 889 mp din măsurători, situat în Craiova, Bulevardul Dacia, nr. 80D, înscris în Cartea Funciară nr. 211648 UAT Craiova aduce la cunostința Primăriei Municipiului Craiova că este interesată de vânzarea terenului mai sus menționat ce este pretabil amenajării unui loc de joacă, a unor spații suplimentare de parcare sau spațiu verde.

Totodată precizăm că la nivelul Municipiului Craiova există o nevoie acută de locuri de parcare, locuri de joacă pentru copii cât și de zone verzi., precum și al terenurilor proprietatea municipiului ce pot fi astfel amenajate, iar autoritatea publică locală intenționează să realizeze investiții pentru acoperirea acestui deficit, în conformitate cu prevederile art. 129 alin. (1) și alin. 14, art. 139 alin. (1) și alin. (3) lit. g) și art. 196 alin. (1) lit. a) din Ordonanța de Urgență nr. 57 din 3 iulie 2019 privind Codul Administrativ se propune elaborarea de către Direcția Patrimoniu, Serviciul Patrimoniu a unui „Proiectul de hotărâre privind cumpărarea (achiziționarea) de către Municipiul Craiova, a imobilului - teren în suprafață de 890 mp din acte și 889 mp din măsurători, situat în Craiova, Bulevardul Dacia, nr. 80D, înscris în Cartea Funciară nr. 211648 UAT Craiova”.

Primar,
Lia-Olguța Vasilescu

Director Executiv,
Cristian Ionuț Gâlea

Șef Serviciu,
Lucian Cosmin Mitucă

MUNICIPIUL CRAIOVA
PRIMĂRIA MUNICIPIULUI CRAIOVA
DIRECȚIA PATRIMONIU
Serviciul Patrimoniu
Nr. 177298/10.10.2022

Avizat,
Primar
Lia Olguța VASILESCU

RAPORT

privind cumpărarea (achiziționarea) de către Municipiul Craiova, a imobilului - teren în suprafață de 890 mp din acte și 889 mp din măsurători, situat în Craiova, Bulevardul Dacia, nr. 80D, înscris în Cartea Funciară nr. 211648 UAT Craiova

Prin referatul de aprobare al proiectului de hotărâre inițiat de Primarul Municipiului Craiova în conformitate cu prevederile art. 129 alin. (1) și alin. 14, art. 139 alin. (1) și alin. (3) lit. g) și art. 196 alin. (1) lit. a) din Ordonanța de Urgență nr. 57 din 3 iulie 2019 privind Codul Administrativ se propune elaborarea de către Direcția Patrimoniu, Serviciul Patrimoniu a unui „Proiectul de hotărâre privind cumpărarea (achiziționarea) de către Municipiul Craiova, a imobilului - teren în suprafață de 890 mp din acte și 889 mp din măsurători, situat în Craiova, Bulevardul Dacia, nr. 80D, înscris în Cartea Funciară nr. 211648 UAT Craiova”.

Prin adresa nr. 44048/28.02.2022 Cojocar Ștefana proprietar al imobilului – teren, conform Contract de Donație autentificat sub nr. 1494/20.06.2012 în suprafață de 890 mp din acte și 889 mp din măsurători, situat în Craiova, Bulevardul Dacia, nr. 80D, înscris în Cartea Funciară nr. 211648 UAT Craiova aduce la cunostința Primăriei Municipiului Craiova că este interesată de vânzarea terenului mai sus menționat către Municipiul Craiova.

Având în vedere cele de mai sus și în conformitate cu Referatul de aprobare nr. **176537/07.10.2022** este oportună inițierea unui proiect de hotărâre privind cumpărarea (achiziționarea) de către Municipiul Craiova a imobilului - teren în suprafață de 890 mp din acte și 889 mp din măsurători, situat în Craiova, Bulevardul Dacia, nr. 80D, înscris în Cartea Funciară nr. 211648 UAT Craiova, teren ce este pretabil amenajării unui loc de joacă, a unor spații suplimentare de parcare sau spațiu verde.

Totodată facem precizarea că la nivelul Municipiului Craiova există o nevoie acută de locuri de parcare, locuri de joacă pentru copii cât și de zone verzi.

În conformitate cu dispozițiile art. 129 alin. (1) din Ordonanța de Urgență nr. 57 din 3 iulie 2019 privind Codul Administrativ, cu modificările și completările ulterioare Consiliul local are inițiativă și hotărăște, în condițiile legii, în toate problemele de interes local, cu excepția celor care sunt date prin lege în competența altor autorități ale administrației publice locale sau centrale.

Față de cele prezentate, în temeiul dispozițiilor art. 129 alin. (1), alin. (2) lit. b) și alin. 14, art. 139 alin. (1) și art. 196 alin. (1) lit. a) din Ordonanța de Urgență nr. 57 din 3 iulie 2019 privind Codul Administrativ, cu modificările și completările ulterioare și în conformitate cu prevederile Legii nr. 7/1996 a cadastrului și publicității imobiliare, republicată, propunem spre aprobare Consiliului Local al Municipiului Craiova:

1. Cumpărarea (achiziționarea) de către Municipiul Craiova a imobilului - teren în suprafață de 890 mp din acte și 889 mp din măsurători, situat în Craiova, Bulevardul Dacia, nr.

80D, înscris în Cartea Funciară nr. 211648 UAT Craiova, identificat conform planului de amplasament și delimitare – anexa 1 parte integrantă la prezentul raport și planului de încadrare în zonă – anexa 2 parte integrantă la prezentul raport.

2. Prețul de pornire al negocierii va fi stabilit pe baza raportului de evaluare care va fi supus aprobării Consiliului Local al Municipiului Craiova.

3. Împuternicirea Primarului Municipiului Craiova să desemneze comisia de negociere, să reprezinte Municipiul Craiova la O.C.P.I. Dolj și în fața notarului public în vederea îndeplinirii condițiilor de publicitate imobiliară prevăzute de lege.

4. Cheltuielile ocazionate pentru perfectarea actelor notariale și efectuarea procedurilor de de publicitate imobiliară prevăzute de lege vor fi suportate de către Municipiul Craiova.

Director executiv,
Cristian Ionuț GĂLEA

*Îmi asum responsabilitatea privind
realitatea și legalitatea în solidar cu
întocmitorul înscrisului*

Data:

Semnătura:

Șef Serviciu,

Lucian Cosmin MITUCĂ

*Îmi asum responsabilitatea privind
realitatea și legalitatea în solidar cu
întocmitorul înscrisului*

Data:

Semnătura:

Întocmit,

Insp. Bogdan-Marinel APOSTOL

*Îmi asum responsabilitatea privind
realitatea și legalitatea în solidar
cu întocmitorul înscrisului*

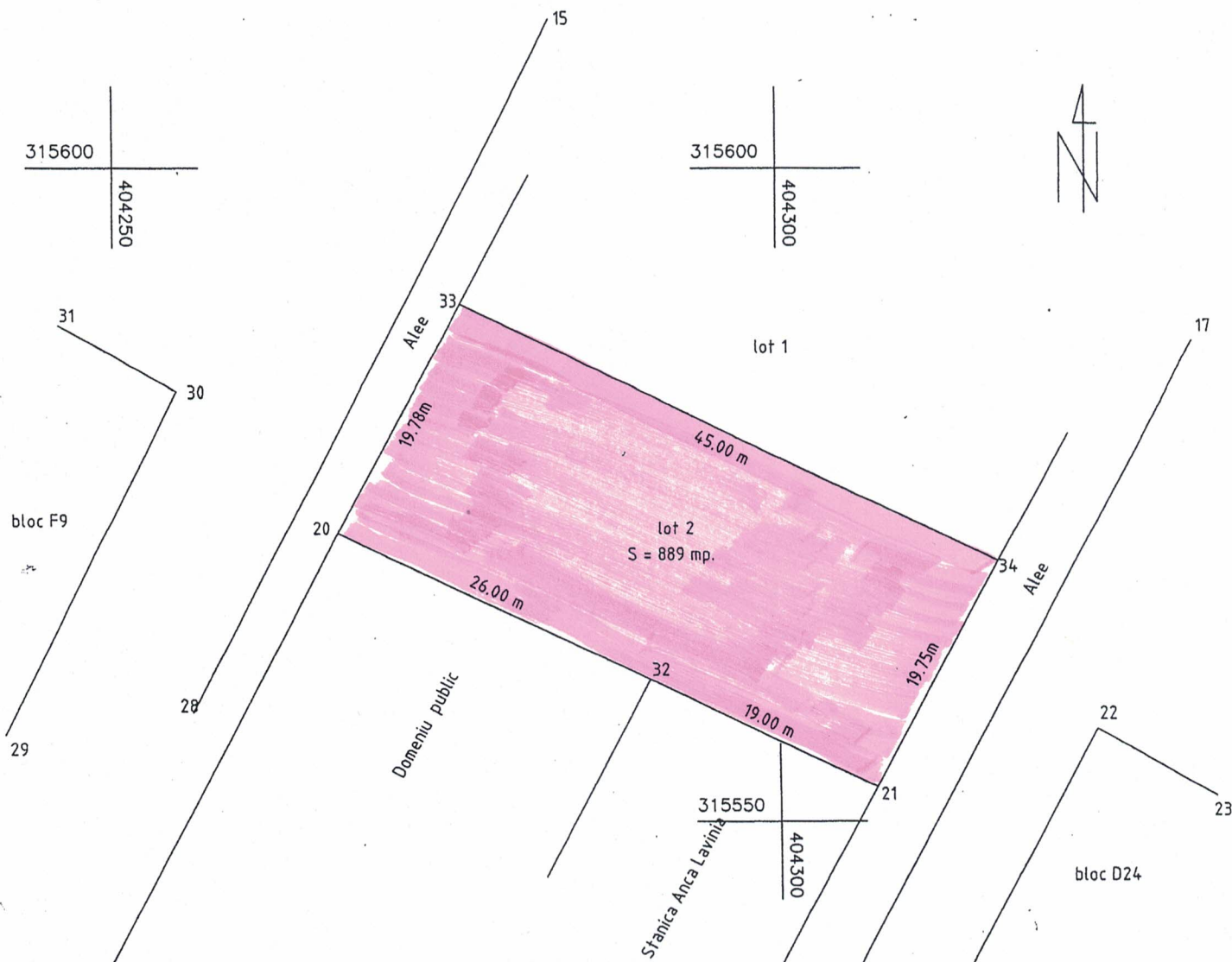
Data:

Semnătura:

ANEXA 1

Plan de amplasament și delimitare a imobilului
Scara 1:500

Nr. cadastral	Suprafata masurata	Adresa imobilului	
22540/2	889 mp.	Bld. Dacia , nr. 80D, (fost Fundatura Stancut,nr.15-15B) Craiova-Dolj	
Cartea Funciara nr.		UAT	CRAIOVA



A. Date referitoare la teren

Nr. Parcela	Categoria de folosinta	Suprafata (mp)	Valoare de impozitare (lei)	Mentiuni TEREN INTRAVILAN
LOT 2	CC	889	53340	Imprejurimi - limita conventionala La nord : -LOT 1 La sud : - Domeniu Public si Stanica Anca Lavimia La est : - ALEE La vest : - ALEE
TOTAL		889	53340	

INVENTAR COORDONATE

Sistem de proiectie STEREO 1970

Pct	E(m)	N(m)	Executant
33	404276.070	315589.690	
34	404316.574	315570.083	Semnatura si stampila
21	404307.271	315552.663	Data MARTIE 2008
32	404290.164	315560.931	Se cofirma suprafata din masuratori si
20	404266.755	315572.245	Introducerea imobilului in baza de date
33	404276.070	315589.690	

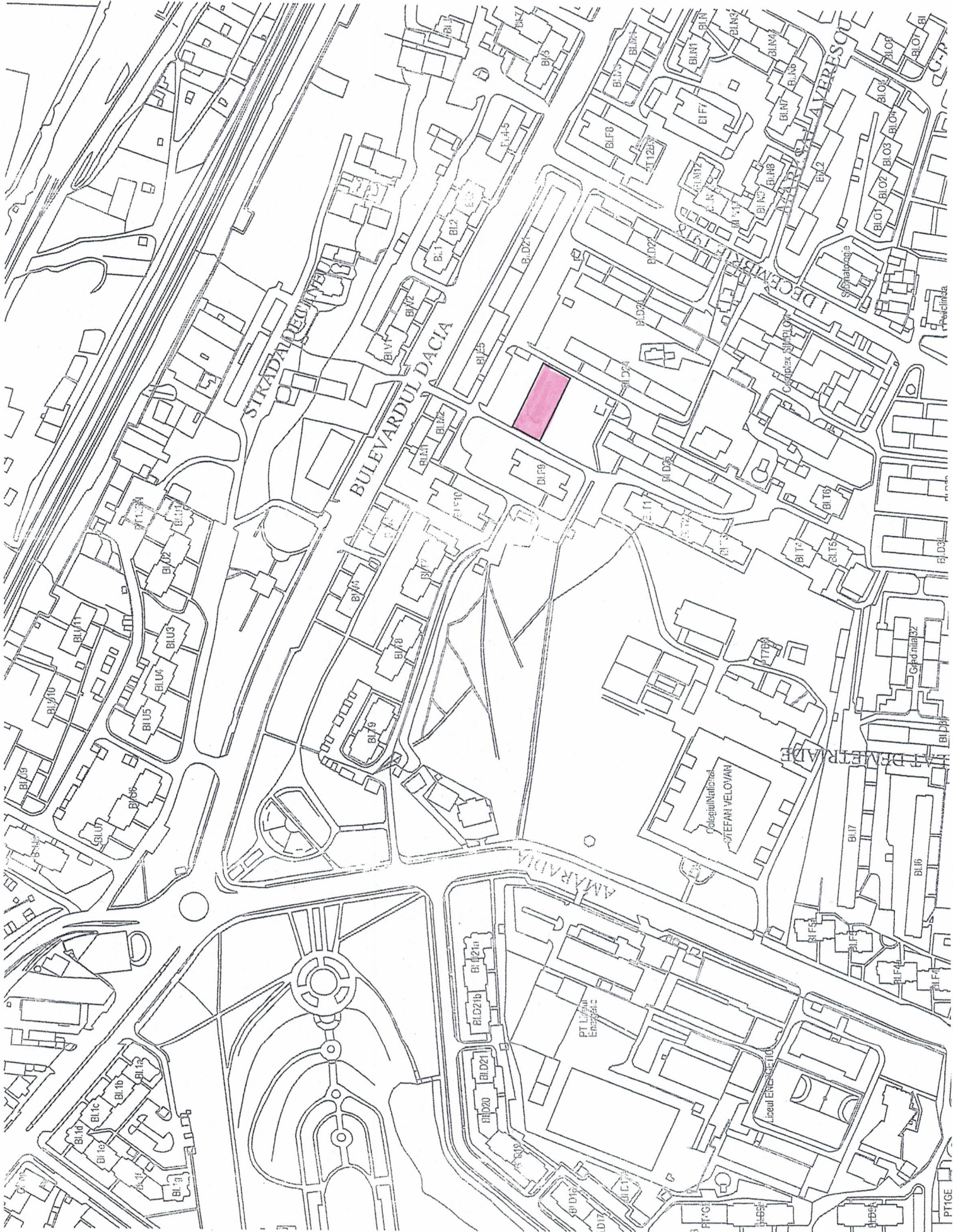
Suprafata totala masurata = 889 mp.
Suprafata din act = 1889 mp.

Parafa

Semnatura si data



Anexa 2
Plan încadrare în zonă



MUNICIPIUL CRAIOVA
PRIMARIA MUNICIPIULUI CRAIOVA
Directia Juridica, Asistenta de Specialitate si Contencios Administrativ
Nr. 178213/11.10.2022

RAPORT DE AVIZARE

Avand în vedere:

- Referat de aprobare nr. 176537/2022 și Raportul nr. 177298/2022 al Direcției Patrimoniu;
- În temeiul dispozițiilor art. 129 alin. (1), alin. (2) lit. b) și alin. 14, art. 139 alin. (1) și art. 196 alin. (1) lit. a) din Ordonanța de Urgență nr. 57 din 3 iulie 2019 privind Codul Administrativ, cu modificările și completările ulterioare și în conformitate cu prevederile Legii nr. 7/1996 a cadastrului și publicității imobiliare, republicată
- Potrivit Legii nr.514/2003 privind organizarea și exercitarea profesiei de consilier juridic,

AVIZAM FAVORABIL

propunerea privind

1. Cumpărarea (achiziționarea) de către Municipiul Craiova a imobilului - teren în suprafață de 890 mp din acte și 889 mp din măsurători, situat în Craiova, Bulevardul Dacia, nr. 80D, înscris în Cartea Funciară nr. 211648 UAT Craiova, identificat conform planului de amplasament și delimitare – anexa 1 parte integrantă la prezentul raport și planului de încadrare în zonă – anexa 2 parte integrantă la prezentul raport.

2. Prețul de pornire al negocierii va fi stabilit pe baza raportului de evaluare care va fi supus aprobării Consiliului Local al Municipiului Craiova.

3. Împuternicirea Primarului Municipiului Craiova să desemneze comisia de negociere, să reprezinte Municipiul Craiova la O.C.P.I. Dolj și în fața notarului public în vederea îndeplinirii condițiilor de publicitate imobiliară prevăzute de lege.

4. Cheltuielile ocazionate pentru perfectarea actelor notariale și efectuarea procedurilor de publicitate imobiliară prevăzute de lege vor fi suportate de către Municipiul Craiova.

Director Executiv,
Ovidiu N

Îmi asum responsabil
și legalitatea în solid:

Semn:

Îmi asum
responsabilitatea
privind legalitatea
actului

Intocmit,
Cons.jur.Nicoleta Bedelici

Îmi asum responsabilitatea privind legalitatea actului

ra

S-a cerut autentificarea prezentului act:

CONTRACT DE DONAȚIE

Între subsemnații:

1. **STANCUT SILVIA**, având CNP _____, domiciliata în mun. Craiova, jud. Dolj, identificata cu BI seria _____ eliberat de catre mun. Craiova, în calitate de donatoare și -----

2. **COJOCARU STEFANA**, având C _____, domiciliata în mun. Craiova, jud. Dolj, identificata cu CI seria _____ eliberata la data de 15.11.2002 de catre mun. Craiova, în calitate de donatara,-----

a intervenit prezentul contract de donatie în următoarele condiții:-----

Subsemnata **STANCUT SILVIA** donez numitei **COJOCARU STEFANA**, lotul 2, compus din teren intravilan în suprafața de 890 mp. din acte și 889 mp. din măsuratori, cu vecini la N - lotul 1, la S - Domeniu Public și Stanica Anca - Lavinia, la E - alee și la V - alee, teren situat în mun. Craiova, B-dul Dacia, nr. 80D (fost fundatura Stancut, nr. 15-15B, jud. Dolj, având număr cadastral 22540/2, înscris în cartea funciara nr. 211648 provenita din conversia de pe hartie a CF nr. 59114 a localității Craiova. Imobilul este situat în zona B.-----

Donația este scutită de raport.-----

Eu, donatoarea, am dobândit imobilul în baza ordinului nr. 65 din 12.03.2008 eliberat de Prefectura jud. Dolj, a procesului verbal nr. 65239 din 07.02.2008 eliberat de Primaria mun. Craiova și a actului de dezmembrare și a contractului de vânzare cumparare aut sub nr. 1191 din 25.03.2008 eliberat de NP Maria - Magdalena Florescu.--

Evaluaș donatia la suma de **427.200 lei** (**patrusutedouazecisisaptemiidouasutelei**) pentru satisfacerea cerințelor fiscale.-----

Imobilul nu este grevat de sarcini și nu s-au constituit drepturi reale în favoarea altor persoane, după cum rezultă din extrasul de cartea funciara pentru autentificare nr. 50705 din data de 19.06.2012 eliberat de Biroul de cadastru și publicitate imobiliara DOLJ.-----

Transmiterea de drept și de fapt a proprietatii asupra imobilului se face către donatara cu începere de azi, data autentificării actului.-----

Subsemnata **COJOCARU STEFANA**, declar că primesc cu recunoștință de la donatoarea mai sus mentionata, terenul așa cum a fost descris mai sus și sunt de acord cu evaluarea donației la suma de **427.200 lei** (**patrusutedouazecisisaptemiidouasutelei**), pentru satisfacerea cerințelor fiscale.-----

Eu, donatoarea declar pe propria răspundere sub prevederile art. 292 Cod Penal următoarele: terenul nu a mai fost înstrăinat sau ipotecat la data autentificării actului în favoarea unei bănci, sau altui terț, exonerând de răspundere pe notarul public de eventualele sarcini ce pot apărea ulterior. Totodata, declar ca nu exista obligatii legate de taxe sau alte obligatii ori datorii, așa cum reiese din Certificatul fiscal nr. 348311/19.06.2012, eliberat de Primaria mun. Craiova.-----

Subsemnata **STANCUT SILVIA**, în calitate de donatoare, o garantez pe donatara contra evictiunii și a viciilor imobilului conform prevederilor art. 1695 și art. 1707 Ncc. A fost îndeplinită de către donatara obligația de verificare a stării în care se află terenul la momentul predării pentru a descoperi viciile aparente, pe care eu donatoarea am obligația să le remediez de îndată, precum și eventualele vicii ascunse.-----

Cheltuielile ocazionate de încheierea prezentului contract sunt suportate de donatara, in sarcina careia se afla si cheltuielile de intabulare. -----

Eu, donatoarea, ma declar in mod expres de acord cu intabularea dreptului de proprietate al donatarei in cartea funciara a imobilului ce formeaza obiectul prezentului in scris. -----

Tehnoredactat la **Biroul Notarului Public Doina Făurar Camera Craiova**, cu sediul în mun. Craiova, str. Theodor Aman, nr. 5, bloc 73 apartamente, sc. 4, apt. 8, jud. Dolj, în 5(cinci) exemplare, din care 1(unu) exemplar pentru arhiva biroului notarial, 1 (unu) exemplar pentru Biroul de cadastru și publicitate imobiliară, 3(trei) exemplare s-au eliberat părților. -----

DONATOARE,

DONATARA,

ROMANIA
BIROUL NOTARULUI PUBLIC
DOINA FĂURAR
CAMERA CRAIOVA, JUDEȚUL DOLJ
Telefon 0251 / 417 600

ÎNCHEIERE DE AUTENTIFICARE NR. 1494

ANUL 2012 LUNA 06 ZIUA 20

În fața mea, **CLAUDIU - VIRGIL FAURAR**, Notar Public, la sediul biroului din Craiova, str. Theodor Aman, nr. 5, bloc 73 apartamente, sc. 4, apt. 8, județul Dolj, s-au prezentat:

1. **STANCUT SILVIA**, avand CNP _____ domiciliata in mun. Craiova,
_____, jud. Dolj, identificata cu BI seria _____ eliberat de catre
mun. Craiova, -----
2. **COJOCARU STEFANA**, avand CNP _____ domiciliata in mun.
_____, jud. Dolj, identificata cu CI seria _____ eliberata la
data de 15.11.2002 de catre mun. Craiova. -----

care după citirea actului au consimțit la autentificarea prezentului înscris și au semnat toate exemplarele.

În temeiul art. 8, litera b din Legea nr. 36/1995,
SE DECLARĂ AUTENTIC PREZENTUL ÎNSCRIS .

Impozit 2% 6272 lei achitati cu chit. nr. _____/2012
Onorariu 4873 lei cu chit. nr. _____ / 2012
OCPI 641 lei cu chit nr. _____/2012

**NOTAR PUBLIC,
CLAUDIU - VIRGIL FAURAR**

Oficiul de Cadastru și Publicitate Imobiliară DOLJ
Biroul de Cadastru și Publicitate Imobiliară Craiova

Dosarul nr. 51715/21-06-2012

INCHEIERE Nr. 51715

Lungoci Mihai
registrator

REGISTRATOR Dovan Sorin Lucian

ASISTENT REGISTRATOR Dumitrescu Ionela Nadia

Asupra cererii introduse de NP FAURAR VIRGIL CLAUDIU privind Intabulare sau inscriere provizorie, si in baza documentelor atasate:

- act notarial nr. Contract de donatie aut nr 1494/20-06-2012 emis de BNP FAURAR VIRGIL CLAUDIU;

Vazand referatul inspectorului de cadastru si/sau referatul asistentului-registrator, fiind indeplinite conditiile prevazute la art. 48 din Legea cadastrului si publicitatii imobiliare nr. 7/1996, republicata, cu modificarile si completarile ulterioare, tariful de 641 lei achitat prin documentul de plata:

-chitanta nr. DJ0387009/19-06-2012 in suma de 641 RON,
pentru serviciul cu codul: 232,

DISPUNE

Admiterea cererii cu privire la :

- imobilul cu nr. cadastral 22540/2, inscris in cartea funciara 211648 (provenita din cartea funciara de pe hartie cu numarul 59114) UAT Craiova avand proprietarii: Stancut Silvia in cota de 1/1 de sub B.1;
- se intabuleaza dreptul de PROPRIETATE mod dobandire Conventie in cota de 1/1 asupra A1 in favoarea : **COJOCARU STEFANA**, sub B.2 din cartea funciara 211648 (provenita din cartea funciara de pe hartie cu numarul 59114) UAT Craiova;

Prezenta se va comunica partilor:

- BNP Faurar Virgil Claudiu.

Cu drept de reexaminare in termen de 15 zile de la comunicare, care se depune la Biroul de Cadastru și Publicitate Imobiliară Craiova, se inscrie in cartea funciara si se solutioneaza de catre registratorul-sef.

Data soluționării,
Solutionata
la data de:
10-07-2012

Data eliberării,
/ /

Registrator,
Dovan Sorin Lucian

(semnătura)

Asistent-registrator,
Dumitrescu Ionela Nadia

DUMITRESCU IONELA NADIA
asistent

DERVEST

Referent,

SILVIA

semnătura și
tampila BCPI)

* Se precizeaza, atunci cand este cazul, verificarea indeplinirii obligatiei de plata

zut de art. 77 din Codul Fiscal.



Nr. cerere	33211
Ziua	24
Luna	02
Anul	2022

Cod verificare
100113477261



**EXTRAS DE CARTE FUNCİARĂ
PENTRU INFORMARE**

Carte Funciară Nr. 211648 Craiova

A. Partea I. Descrierea imobilului

TEREN Intravilan

Nr. CF vechi:59114
Nr. cadastral vechi:22540/2

Adresa: Loc. Craiova, Bdul Dacia , Nr. 80D, Jud. Dolj, (fosta Fundatura Stancut, nr. 15-15B)

Nr. Crt	Nr. cadastral Nr. topografic	Suprafața* (mp)	Observații / Referințe
A1	211648	Din acte: 890 Masurata: 889	

B. Partea II. Proprietari și acte

Înscrieri privitoare la dreptul de proprietate și alte drepturi reale	Referințe
51715 / 21/06/2012	
Act Notarial nr. Contract de donatie aut nr 1494, din 20/06/2012 emis de BNP FAURAR VIRGIL CLAUDIU;	
B2	Intabulare, drept de PROPRIETATE, dobandit prin Conventie, cota actuala 1/1 1) COJOCARU STEFANA

C. Partea III. SARCINI .

Inscrieri privind dezmembrămintele dreptului de proprietate, drepturi reale de garanție și sarcini	Referințe
NU SUNT	

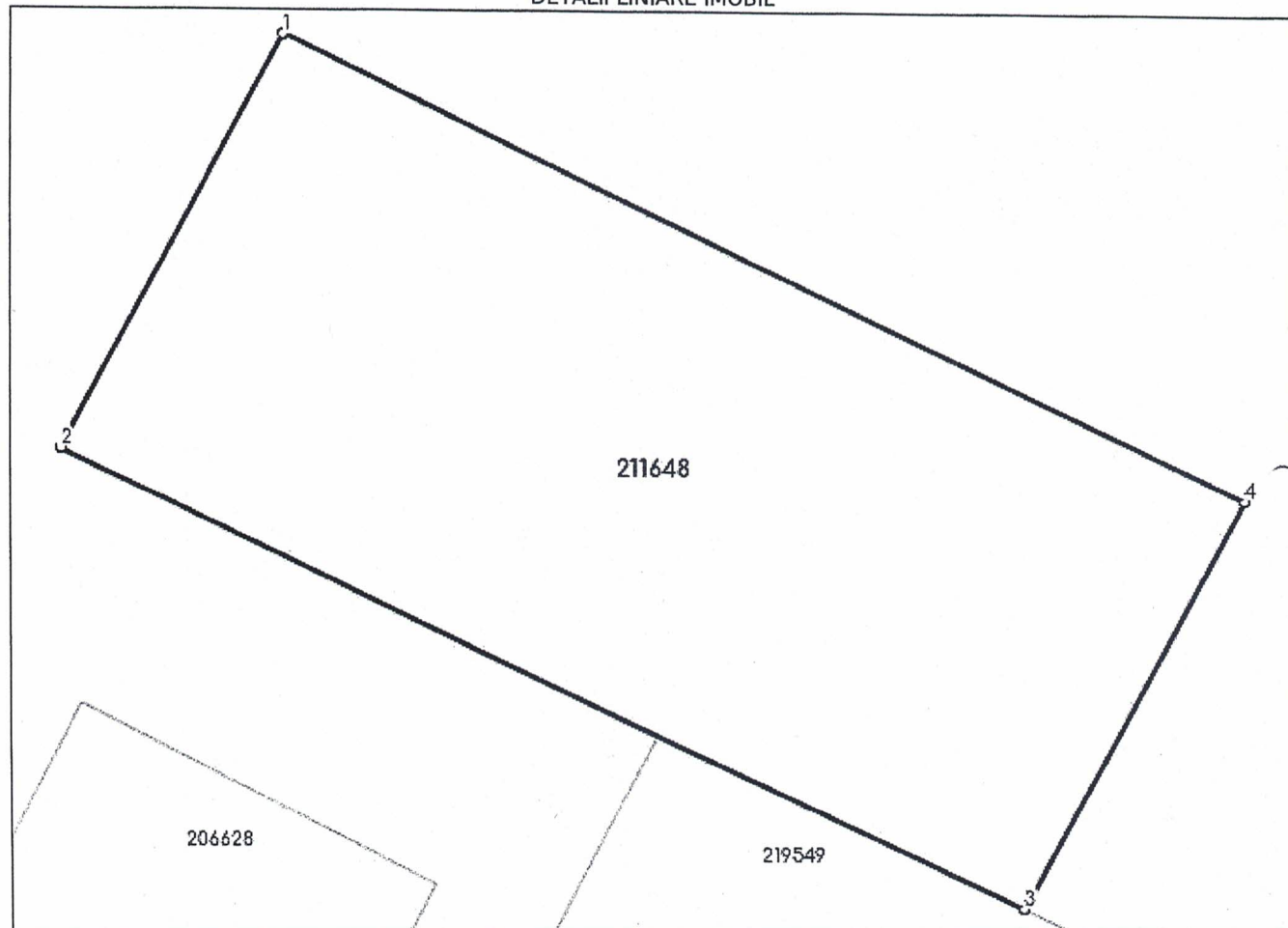
Anexa Nr. 1 La Partea I

Teren

Nr cadastral	Suprafața (mp)*	Observații / Referințe
211648	Din acte: 890 Masurata: 889	

* Suprafața este determinată în planul de proiecție Stereo 70.

DETALII LINIARE IMOBIL



Date referitoare la teren

Nr Crt	Categorie folosință	Intra vilan	Suprafața (mp)	Tarla	Parcelă	Nr. topo	Observații / Referințe
1	curti constructii	DA	Din acte: 890 Masurata: 889	-	-	-	

Lungime Segmente

1) Valorile lungimilor segmentelor sunt obținute din proiecție în plan.

Punct început	Punct sfârșit	Lungime segment (** (m)
1	2	19.776
2	3	45.0
3	4	19.748
4	1	45.0

** Lungimile segmentelor sunt determinate în planul de proiecție Stereo 70 și sunt rotunjite la 1 milimetru.
*** Distanța dintre puncte este formată din segmente cumulate ce sunt mai mici decât valoarea 1 milimetru.

Extrasul de carte funciară generat prin sistemul informatic integrat al ANCPİ conține informațiile din cartea funciară active la data generării. Acesta este valabil în condițiile prevăzute de art. 7 din Legea nr. 455/2001, coroborat cu art. 3 din O.U.G. nr. 41/2016, exclusiv în mediul electronic, pentru activități și procese administrative prevăzute de legislația în vigoare. Valabilitatea poate fi extinsă și în forma fizică a documentului, fără semnătură olografă, cu acceptul expres sau procedural al instituției publice ori entității care a solicitat prezentarea acestui extras.

Verificarea corectitudinii și realității informațiilor conținute de document se poate face la adresa www.ancpi.ro/verificare, folosind codul de verificare online disponibil în antet. Codul de verificare este valabil 30 de zile calendaristice de la momentul generării documentului.

Data și ora generării,

24/02/2022, 08:34

D. Gilest
01.03.2022

PRIMĂRIA MUNICIPIULUI CRAIOVA
C.I.C-4
44048
Nr.
Ziua..... Luna..... Anul 202_ 2
Anexe

Doamna Primar,

Subsemnata, Cojocaru Ștefana, CNP
cu domiciliul în Sud. Dolj,
în calitate de proprietară a terenului intravilan,
curți construite, în suprafață de 889 mp. din măsurători
și 890 mp. din acte, identificat cu nr. cadastral
211648, înscris în cartea funciară nr. 211648/Craiova,
situat în Mun. Craiova, Bdul. Dacia, Nr. 80D, Sud. Dolj,
(fost fundătura Stăncuț, nr. 15-15B), prin prezenta
vă aduc la cunoștință că sunt de acord cu
vânzarea terenului descris mai sus către
Primăria Craiova, conform normelor legate în
vigoare.

- atașat documente doveditoare

Cu stimă,

28.02.2022

Tel. 07
07

Doamnei Primar a Mun. Craiova.

D. Mituș
02.02

02