

PROCES - VERBAL
de delimitare a unităților administrativ-teritoriale
Craiova-Podari
încheiat la data 09.12.2021

cu ocazia actualizării hotarului dintre unitatea administrativ - teritorială, Municipiul Craiova, județul Dolj și unitatea administrativ - teritorială comuna Podari, județul Dolj.

Având în vedere solicitarea primăriei Municipiului Craiova și a primăriei comunei Podari de actualizare, identificare și recunoaștere a hotarului dintre unitățile administrativ-teritoriale de mai sus, s-a procedat la convocarea comisiilor de delimitare la nivelul acestor unități administrativ-teritoriale.

La mediere participă reprezentanții Instituției Prefectului Județului Dolj, ai Oficiului de Cadastru și Publicitate Imobiliară Dolj, membrii comisiei Municipiului Craiova și membrii comisiei comunei Podari, conform Ordinului Instituției Prefectului Județului Dolj nr. 123/14.04.2021.

Ca urmare se identifică și recunoaște pe ortofotoplan hotarul dintre unitatea administrativ - teritorială Municipiul Craiova, județul Dolj și unitatea administrativ-teritorială comuna Podari, județul Dolj astfel:

- membrii comisiei Municipiului Craiova solicită actualizarea hotarului pentru zona de extravilan/intravilan identificate pe planul cadastral, scara 1:10.000, al UAT Podari, prin includerea suprafeței de aproximativ 135 ha în suprafața UAT Craiova astfel:
 - linia de hotar ce se actualizează începe de la limita de sud a pârâului Șerca (HB 4), urmând traseul acestuia până la intersecția cu drumul de exploatare De 16, respectiv traseul drumului de exploatare De 34, și se continuă pe traseul canalului HC 22 (Canalul Colector al Municipiului Craiova), până la limita de nord a tarlalei 5.
 - de aici limita urmează apoi traseul drumului național DN 39 (DN 55 Craiova-Bechet) până la intersecția cu calea ferată CF 64 (Craiova- Calafat) cuprinzând imobilele din tarlăua 9/1 identificate în zona adiacentă localității Făcăi și revine la traseul drumului național DN 39 (DN 55 Craiova-Bechet),

întrucât limita secționează tarlalele și nu este identificată o limită care să conțină elemente liniare stabile în timp (șosele, ape, canale, diguri, căi ferate), care au stat la baza delimitării celor două UAT-uri, este necesară actualizarea acesteia.

În urma documentării, în această zonă a fost desenat pe suportul cartografic existent, limita hotarului propus de către comisia Municipiului Craiova, și acceptat de comisia comunei Podari.

Punctele de hotar, felul materializării, principalele categorii de folosință, direcția, forma și traseul liniei de hotar sunt prezentate în schița anexată semnată de noi, care face parte integrantă din prezentul proces verbal.





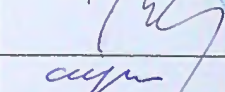



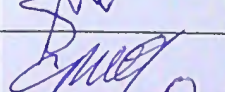



Schița hotarului face parte integrantă din documentație și însoțește prezentul proces verbal.

Pagina 1/2

Anexa Grafica
la Procesul Verbal de identificare si recunoastere a limitelor
incheiat in data de 09.12.2021



OCPI DOLJ

Denumirea tronsonului de hotar	Numele și prenumele membru în comisie	Instituția pe care o reprezintă	Semnatura
CRAIOVA PODARI	Nicușor ROȘCA	Prefect - Instituția Prefectului Județului Dolj	
	Marian MIREA	Consilier juridic - Instituția Prefectului Județului Dolj	
	Alin Victor DUMITRESCU	Director - Oficiul de Cadastru și Publicitate Imobiliară Dolj	
	Lia Olguța VASILESCU	Primar - Primăria Craiova	
	Nicoleta MIULESCU	Secretar general - Primăria Craiova	
	Gabriela MIEREANU	Arhitect Șef - Primăria Craiova	
	Ștefan Silviu OPRÎȘ	Inspector - Primăria Craiova	
	Aurel Florin GHEORGHITĂ	Primar - Primăria Podari	
	Simona Valeria MANDA	Secretar general - Primăria Podari	
	Ondin Alexandru BRĂNZĂNIUC	Inspector urbanism - Primăria Podari	
	Cristian Radu BOTEA	Inginer topograf - Primăria Podari	
Viorel PREDICĂ	Șef Birou Fond Funciar - OCPI Dolj		





După finalizarea operațiunii de stabilire a traseului hotarului pe ortofotoplan se demarează procedura de realizare a documentației de delimitare, efectuarea de măsurători în teren prin determinarea punctelor ce definesc aceste limite în sistem național de proiecție Stereografic 1970.

Denumirea tronsonului de hotar	Numele și prenumele membru în comisie	Instituția pe care o reprezintă	Semnătura
CRAIOVA PODARI	Nicușor ROȘCA	Prefect - Instituția Prefectului Județului Dolj	
	Marian MIREA	Consilier juridic - Instituția Prefectului Județului Dolj	
	Alin Victor DUMITRESCU	Director - Oficiul de Cadastru și Publicitate Imobiliară Dolj	
	Lia Olguța VASILESCU	Primar - Primăria Craiova	
	Nicoleta MIULESCU	Secretar general - Primăria Craiova	
	Gabriela MIEREANU	Arhitect Șef - Primăria Craiova	
	Ștefan Silviu OPRIȘ	Inspector - Primăria Craiova	
	Aurel Florin GHEORGHITĂ	Primar - Primăria Podari	
	Simona Valeria MANDA	Secretar general - Primăria Podari	
	Ondin Alexandru BRÂNZĂNIUC	Inspector urbanism - Primăria Podari	
	Cristian Radu BOTEA	Inginer topograf - Primăria Podari	
	Viorel PREDICĂ	Șef Birou Fond Funciar - OCPI Dolj	



Prezentul proces verbal a fost încheiat în 4 exemplare originale, unul pentru Primăria Craiova, unul pentru Primăria Podari, unul pentru OCPI Dolj și unul pentru Instituția Prefectului Județului Dolj.